

Ciudad Autónoma de Buenos Aires, lunes 16 de enero de 2023.

## **C08 | Intervención de extracciones certif. NOVIEMBRE 2022.**

PRIORIDAD	ARME	CALLE	CHAPA	RESOLUCIÓN
BAJA	8822726	ARAUJO	2681	RS-2022-36253750-GCABA-COMUNA8 11-10-22.
ALTA	8823081	DELLEPIANE	5760	RS-2022-36253750-GCABA-COMUNA8 11-10-22.
MEDIA	8822674	FERNANDEZ DE LA CRUZ	5602	RS-2022-36253750-GCABA-COMUNA8 11-10-22.
MEDIA	8822720	GUARDIA NACIONAL	3237	RS-2022-36253750-GCABA-COMUNA8 11-10-22.
EMERGENCIA	8823424	LARRAYA	4141 LD (4121 LA)	EMERGENCIA
BAJA	8822730	LEGUIZAMON	3989	RS-2022-36253750-GCABA-COMUNA8 11-10-22.
ALTA	8822724	MONTREAL	5192	RS-2022-36253750-GCABA-COMUNA8 11-10-22.
EMERGENCIA	8831983	DE LA TORRE, LISANDRO	4350	EMERGENCIA
EMERGENCIA	8833319	DE LA TORRE, LISANDRO	5005 EXACTA	EMERGENCIA
EMERGENCIA	8833319	DE LA TORRE, LISANDRO	5005 LD	EMERGENCIA
EMERGENCIA	8833049	GUAMINI	5269	EMERGENCIA
MEDIA	8826848	ITAQUI	2220	RS-2022-40671707-GCABA-COMUNA8 10-11-22.
EMERGENCIA	8830632	LARRAZABAL	5430	EMERGENCIA
EMERGENCIA	8835003	PIEDRA BUENA AV.	5680	EMERGENCIA
ALTA	8832208	ROCA, CNEL. AV.	3555 LA3	RS-2022-40671707-GCABA-COMUNA8 10-11-22.
ALTA	8832208	ROCA, CNEL. AV.	3555 LA7	RS-2022-40671707-GCABA-COMUNA8 10-11-22.
MEDIA	8832206	ROCA AV.	4200 LD3	RS-2022-40671707-GCABA-COMUNA8 10-11-22.
MEDIA	8832206	ROCA AV.	4200 LD66	RS-2022-40671707-GCABA-COMUNA8 10-11-22.
BAJA	8827012	SAYOS	5467	RS-2022-40671707-GCABA-COMUNA8 10-11-22.
ALTA	8832264	SAYOS	5967 LA	RS-2022-40671707-GCABA-COMUNA8 10-11-22.
MEDIA	8832269	SUAREZ, J. L.	5576	RS-2022-40671707-GCABA-COMUNA8 10-11-22.
MEDIA	8832260	SUMACA SANTISIMA TRINIDAD	5025 LD1	RS-2022-40671707-GCABA-COMUNA8 10-11-22.
MEDIA	8832260	SUMACA SANTISIMA TRINIDAD	5025 LD2	RS-2022-40671707-GCABA-COMUNA8 10-11-22.



PRIORIDAD	ARME	CALLE	CHAPA	RESOLUCIÓN
MEDIA	8832260	SUMACA SANTISIMA TRINIDAD	5025 LD3	RS-2022-40671707-GCABA-COMUNA8 10-11- 22.
MEDIA	8832260	SUMACA SANTISIMA TRINIDAD	5025 LA3	RS-2022-40671707-GCABA-COMUNA8 10-11- 22.
BAJA	8832271	ZUVIRIA	5590	RS-2022-40671707-GCABA-COMUNA8 10-11- 22.
MEDIA	8832273	ZUVIRIA	5894	RS-2022-40671707-GCABA-COMUNA8 10-11- 22.



**ARAUJO 2681**

Foto inicial



GOBIERNO DE LA CIUDAD DE BUENOS AIRES		PLANTILLA DE INSPECCIÓN DE ARBOL	
		INSPECCIÓN N° _____	
AÑO:	<b>50014902420</b>	FECHA DE RELEVAMIENTO: <b>19.9.22</b>	
ARAB:			
UBICACIÓN DEL ARBOL			
CALLE	<b>Arrijo</b>	N°	<b>2681</b>
GÉNERO BOTÁNICO	<b>Ficus</b>		
ARBOL SECO	<input checked="" type="checkbox"/>	ARBOL SEMI-SECO	<input type="checkbox"/>
PARÁMETROS MECÁNICOS Y SANTIAGO DEL ARBOL			
INCURVACION: SI / NO	Menor a 45°	<input type="checkbox"/>	
ALTURA APRIOR (m)	<b>5</b>	Menor a 45°	<input type="checkbox"/>
DAP (cm)	<b>40</b>	ORIENTACIÓN DE LA INCLINACIÓN	Hacia la calle <input type="checkbox"/>
			Hacia la propiedad <input type="checkbox"/>
			Hacia el largo de la vereda <input type="checkbox"/>
COPA DESBALANCEADA		DESCENDIDO	DESCENDIDO Y BROTADO
DESCORTEZAMIENTOS		ESTRUCTURAS ADHES FUNGICAS	
FUITE	Cavidades		ECODOMINANCIAS
	baja	alta	CHORRILLONES
RAIZ	Exposición	Cavidad longitudinal en el fuste (m)	
	Leante vertical m²	Espesor de panel permanente (cm)	
		Protección física en el frente de la propiedad: SI / NO	
		Ancho de vereda	<b>4.4</b>
		Cálculo de vereda	<b>4.4</b>
RAMAS	Quedadas/ Fracturadas	Colgantes/angulos	
	Seco/ Secos en las puntas	Con mal ángulo de inserción	
	Con cavidades/ Tumores o Caceres	Torción	
	Bajas	Que invadan espacio aéreo	
	Tecidos/ Cruzados		
HOJAS	De coloración normal	Sistemas de enfermedades	
	Con manchas blancas	Defoliación total/ parcial	
Recomendaciones del Inspector:			
A. Objetivo de poda: Reducción riesgo/ Eliminación interferencia/ Reducir consumo/recuperación y/o mantenimiento en estética			
B. Tipo de poda: Formadora/ Limpieza/ Alisado/ Reforzado/Reducción de copa/ Terciado/ Balanceo			
C. Extracción <input checked="" type="checkbox"/> D. Tratamiento sanitario E. Trasplante F. Corte de tallos SUPERFICIAL <input type="checkbox"/> PROFUNDA <input type="checkbox"/>			
Observaciones:			
<b>Ejemplar rondalizaco, molhada por truen se encuentra seco. Proceso irreversible - Se solicita extracción y reposición de verde A reposic. 30 m².</b>			
P. B. Aja			
Datos del Inspector/Verificador:			
<b>Galluccio Mario</b>		<b>Galluccio</b>	<b>33485827</b>
Nombre y Apellido		Firma	Foto o DNI



Foto final





**LISANDRO DE LA TORRE 4350**

Foto inicial



## Planilla de Inspección

**GOBIERNO DE LA CIUDAD DE BUENOS AIRES**  
**PLANILLA DE INSPECCIÓN DE ARBOLES**

AVISO: 50055525/72 INSPECCIÓN N° 7/11/22

FECHA DE RELEVAMIENTO: 7/11/22

UBICACIÓN DEL ARBOL:

CALLE: Lisandro de la Torre N° 4350

Especie Botánica: Paraiso

ARBOL SECO ☐ ARBOL SEMISECO ☐

PARAMETROS MECANICOS Y SANITARIOS DEL ARBOL

INCLINACIÓN: ☒ NO Mayor a 45° ☐ Menor a 45°

ALTURA APROX (m): 6

DBH (cm): 62 ORIENTACIÓN DE LA INCLINACIÓN: ☐ Hasta la calle ☐ Hacia la propiedad ☐ Hacia el largo de la vereda

COPA DESBALANCEADA ☐ DESCOPADO ☒ DESCOPADO Y BROTADO ☐

FUSTE: ☒ DESCORTEZAMIENTO ☐ Cavidades ☐ ERUCTACIONES FUNCICAS ☐ COCOWHANCAS ☐ CHORREADOS ☐ Crecidad longitudinal en el fuste (m) ☐ Espesor de parat remanente (cm) ☐

RAIZ: ☐ Expuesta ☐ Elevada vereda: m ☐ Proximidad raíces en el frente de la propiedad: SI / NO ☐ Ancho de vereda: 4.4 Código de vereda: 44

RAMAS: ☐ Quebradas/ Fisuradas ☐ Secas/ Secas en las puntas ☒ Con cavidades/ Tumores o Cancers ☒ Bajos ☐ Extensivos/ Cruzados ☐ Codominancia: ☐ Con mal ángulo de inserción ☐ Tocones ☐ Que invadan espacio aéreo ☐

HOJAS: ☐ De coloración anormal ☐ Con manchas foliares ☐ Con signos de insectos ☐ Síntomas de enfermedades ☐ Defoliación: total / parcial ☐

Recomendaciones del Inspector:

A: Objetivos de poda: Reducción riesgo/ Clivaje/ Interferencia/ Reducción sombra/resistencia al viento/mantener la estética  
B: Tipos de poda: Formación/ Limpieza/ Aclareo/ Refejado/Reducción de copa/ Tercido/ Balanceo  
C: Extracción ☒ D: Tratamiento sanitario ☐ E: Trasplante ☐ F: Corte de raíces ☐

SUPERFICIAL ☐ PROFUNDA ☐

Observaciones:

Emergencia

Datos del Inspector/Verificador:

F. Rossi [Firma] 37844489

Nombre y Apellido Firma TMA 6 DNI



Foto final





**LISANDRO DE LA TORRE 5005**

Foto inicial



## Planilla de Inspección

GOBIERNO DE LA CIUDAD DE BUENOS AIRES  
PLANILLA DE INSPECCIÓN DE ARBOLES

AVISO:  INSPECCIÓN N°   
 AARME:  FECHA DE RELEVAMIENTO: 10/11/2022  
 UBICACIÓN DEL ÁRBOL:

CALLE: L de la Torre N° 5005 LD

ESPECIE BOTÁNICA: N/A

ÁRBOL SECO: ☐ ÁRBOL SEMISECO: ☐

PARAMETROS MECANICOS Y SANITARIOS DEL ÁRBOL

ALTURA APROX (m): 3 INCLINACIÓN: ☒ SI / NO Mayor a 45° ☐ Menor a 45° ☐

DIAP (cm): 15 ORIENTACIÓN DE LA INCLINACIÓN: ☐ Hacia la calle ☐ Hacia la propiedad ☐ Hacia el largo de la vereda

COPA DESBALANCIADA: ☐ DESCOPADO: ☐

FUSTE: ☐ DISCORTIZAMIENTO: ☐ CRISTALIZACIONES FUNGICAS: ☐ CODOMINANCIA: ☐ CHORREADOS: ☐ Cavidad longitudinal en el fuste (m): ☐ Espesor de pared remanente (cm): ☐

RAZ: ☐ Levanta vereda: m³ ☐ Provoca fisuras en el frente de la propiedad: SI / NO ☐ Ancho de vereda: ☐ Código de vereda: ☐

RAMAS: ☐ Quebradas/ Fisuradas ☐ Secas/ Secas en las puntas ☐ Con cavidades/ Tumores o Caceros ☐ Bajos ☐ Excesivos/ Chusados ☐ Codominancias: ☐ Con mal ángulo de inserción ☐ Totales: ☐ Que invaden espacio aéreo: ☐

HOJAS: ☐ De coloración anormal ☐ Con manchas foliares ☐ Con signos de insectos ☐ Síntomas de enfermedades: ☐ Defoliación total / parcial: ☐

Recomendaciones del Inspector:

A: Objetivos de poda: Reducción Riesgo/ Eliminar interferencia/ Reducir sombra/resistencia al viento/mejorar la estética  
 B: Tipos de poda: Formación/ Limpieza/ Aclareo/ Refilitado/Reducción de copa/ Terzado/ Balanceo  
 C: Extracción ☒ D: Tratamiento sanitario ☐ E: Trasplante ☐ F: Corte de raíces ☐

Observaciones: EMERGENCIA  
 SIN VEREDA

Datos del Inspector/Verificador

Nombre y Apellido: Spinardi Firma: 17608640 FM 8 UNI



Foto final





**LISANDRO DE LA TORRE 5005 EXACTA**

Foto inicial





## Planilla de Inspección

GOBIERNO DE LA CIUDAD DE BUENOS AIRES  
PLANILLA DE INSPECCIÓN DE ARBOLES

AVISO: ☐ INSPECCIÓN W\*  
FECHA DE RELEVAMIENTO: 10.11.2022

ARABE: ☐  
UBICACIÓN DEL ARBOL:  
CALLE: L de la Torre N° 5005 Ex

Especie Botánica: ACACIA

ARBOL SECO: ☐ ARBOL SEMISECO: ☐  
PARÁMETROS MECÁNICOS Y SANITARIOS DEL ARBOL

ALTURA APROX (m): 3 INCLINACIÓN: SI / NO Mayor a 45° ☐ Menor a 45° ☐  
DAP (cm): 22 ORIENTACIÓN DE LA INCLINACIÓN: ☐ Hasta la calle ☐ Hasta la propiedad ☐ Hasta el largo de la vereda ☐

COPA DESBALANCEADA: ☐ DESCOPADO: ☐ DESCOPADO Y BROTAJO: ☐

FUSTE	DESCORTEZAMIENTO	Cavidades			FRUCTIFICACIONES FUNGICAS
		total	media	alta	
pequeñas					CODOMINANCIA
grandes					
RAIZ	Exposición	Principio fisuras en el frente de la propiedad: SI / NO			CODOMINANCIA
	Levanta vereda: m	Ancho de vereda: Código de vereda:			
RAMAS	Quebradas/ Fisuradas	Codominancias			Que invaden espacio aéreo
	Secas/ Secas en las puntas	Con mal ángulo de inserción			
	Con cavidades/ Tumores o Cáncers	Ticones			
	Bajas				
	Excesivas/ Cruzadas				
HOJAS	De coloración anormal	Síntomas de enfermedades			Defoliación: total / parcial
	Con manchas foliares				
	Con signos de insectos				

Recomendaciones del Inspector:

A: Objetivos de poda: Reducción Riesgo/ Eliminar interferencias/ Reducir sombra/resistencia al viento/mejorar la estética  
B: Tipo de poda: Formación/ Limpieza/ Aclareo/ Refaldado/Reducción de copa/ Tercia/ Balances  
C: Extracción D: Tratamiento sanitario E: Trasplante F: Corte de raíces

Observaciones: EMERGENCIA ARBOL CON MOVIMIENTO desde base

Nombre y Apellido: SPINAZZA Firma: 17605640



Foto final



**AV. DELLEPIANE 5760**

Foto inicial





## Planilla de Inspección

**PLANILLA DE INSPECCIÓN DE ARBOLES**

AVISO: OFICIO INSPECCIÓN N°: \_\_\_\_\_

ARMS: \_\_\_\_\_ FECHA DE RELEVAMIENTO: 5/10/22

UBICACIÓN DEL ARBOL: \_\_\_\_\_

CALLE: Bellepave N°: 5760

ESPECIE BOTÁNICA: Alamo

ARBOL SECO: ☒ ARBOL SEMISECO: ☐

PARAMETROS MECANICOS Y SANITARIOS DEL ARBOL

ALTURA APROX (m): 5 INCLINACION: SI ☐ NO ☒ Mayor a 45° ☐ Menor a 45° ☐

DAP (cm): 28 ORIENTACION DE LA INCLINACION: Hacia la calle ☐ Hacia la propiedad ☐ Hacia el largo de la vereda ☐

COPA DESBALANCEADA: ☐ DESCOPADO: ☐ DESCOPADO Y BROTADO: ☐

FUSTE: DESCORTEZAMIENTO: ☐ CAVIDADES: ☐ FRUCTIFICACIONES FUNGICAS: ☐

pequeñas: ☐ basal: ☐ media: ☐ alta: ☐ CODOMINANCIA: ☐

grandes: ☐ CHORREADOS: ☐

RAIZ: Exposición: ☐ Levanta vereda: ☐ CAVIDAD LONGITUDINAL EN EL FUSTE (m): ☐

Prevea fisuras en el frente de la propiedad: SI ☐ NO ☒ Espesor de pared remanente (cm): ☐

RAMAS: Quebradas/ Fisuradas: ☐ Codominancias: ☐

Secas/ Secas en las puntas: ☐ Con mal ángulo de inserción: ☐

Con cavidades/ Tumores o Cancers: ☐ Tocones: ☐

Bajas: ☐ Que invaden espacio aéreo: ☐

Excéntricas/ Cruzadas: ☐

HOJAS: De coloración anormal: ☐ Síntomas de enfermedades: ☐

Con manchas foliares: ☐ Defoliación: total / parcial ☐

Con signos de insectos: ☐

Recomendaciones del inspector:

A: Objetivos de poda: Reducción Riesgo/ Eliminar interferencias/ Reducir sombra/resistencia al viento/mejorar la estética

B: Tipos de poda: Formación/ Limpieza/ Aclareo/ Refaldado/ Reducción de copa/ Terciado/ Balanceo

C: Extracción ☒ D: Tratamiento sanitario ☐ E: Trasplante ☐ F: Corte de raíces ☐

SUPERFICIAL: ☐ PROFUNDA: ☐

Observaciones:

Prundad alta

Centar plantera y rehacer planteros LA y LD de 1,2x1,2 (4,8mcd)

Datos del Inspector/Verificador

F. Rossi [Firma] [Firma]

Nombre y Apellido Firma FM 6 DNI





Foto final



AV. FERNANDEZ DE LA CRUZ 5602


Foto inicial



[illegible]



Foto final





**GUAMINÍ 5269**

Foto inicial



## Planilla de Inspección

GOBIERNO DE LA CIUDAD DE BUENOS AIRES  
PLANILLA DE INSPECCIÓN DE ARBOLES

INSPECCIÓN N°: \_\_\_\_\_

AVISO: SUCESO FECHA DE RELEVAMIENTO: 9/11/22

ARBE: \_\_\_\_\_

UBICACIÓN DEL ARBOL

CALLE: Guamini N°: 5269/75

ESPECIE BOTÁNICA: Robinia

ARBOL SECO: ☐ ARBOL SEMISECO: ☐

PARAMETROS MECANICOS Y SANITARIOS DEL ARBOL

INCLINACIÓN: SI / (NO) Mayor a 45°: ☐ Menor a 45°: ☐

ALTURA APROX (m): 6

DAP (cm): 30 ORIENTACIÓN DE LA INCLINACIÓN: ☐ Hacia la calle ☐ Hacia la propiedad ☐ Hacia el largo de la vereda

COPA DESBALANCEADA: ☐ DESCOPADO: ☐ DESCOPADO Y ROTADO: ☐

FUSTE

DESCORTEZAMIENTO	Cavidades			FRUCTIFICACIONES FUNGICAS
	basal	media	alta	CODOMINANCIA
pequeñas				CHORREADOS
grandes	X			Cavidad longitudinal en el fuste (m)
				Espesor de pared remanente (cm)

RAIZ

Exposición: ☐ Levanta vereda: m²: 24 Previo a la obra en el frente de la propiedad: SI / NO: ☐ Ancho de vereda: 4M Código de vereda: LG4

RAMAS

Quebradas/ Fisuradas  
Secas/ Secas en las puntas  
Con cavidades/ Tumores o Cánceros  
Bajas  
Excesivas/ Cruzadas

HOJAS

De coloración anormal  
Con manchas foliares  
Con signos de insectos

Síntomas de enfermedades  
Defoliación: total / parcial

Recomendaciones del Inspector:

A: Objetivos de poda: Reducción Riesgo/ Eliminar Interferencias/ Reducir sombra/ resistencia al viento/ mejorar la estética  
B: Tipos de poda: Formación/ Limpieza/ Aclareo/ Retalado/ Reducción de copa/ Teclado/ Balanceo  
C: Extracción  
D: Tratamiento sanitario  
E: Trasplante  
F: Corte de raíces

SUPERFICIAL: ☐  
PROFUNDA: ☐

Observaciones:

Emergencia  
El ejemplar caía con una rama principal quebrada y al momento de realizar la poda de balanceo, se observó que el fuste también estaba quebrado.  
Plautera: 1,2 x 1,2

Datos del Inspector/Verificador

F. Basso  
Nombre y Apellido

[Firma]  
Firma

3734177  
TM 6 DNI



Foto final





**GUARDIA NACIONAL 3237**

Foto inicial





Planilla de Inspección

GOBIERNO DE LA CIUDAD DE BUENOS AIRES			
PLANILLA DE INSPECCIÓN DE ARBOLES			
G.C.B.A.		INSPECCIÓN N°	
AVISO:	500224888/21		FECHA DE RELEVAMIENTO: 15/9/2022
ARME:			
UBICACIÓN DEL ARBOL			
CALLE:	GUARDIA NACIONAL	N°	3237
ESPECIE BOTANICA	NN (C.F.P.A.)		
ARBOL SECO		ARBOL SEMISECO	
PARAMETROS MECANICOS Y SANITARIOS DEL ARBOL			
ALTURA APROX (m)	9,4	INCLINACION: SI / NO	Mayor a 45°
DAP (cm)	60		Menor a 45°
ORIENTACION DE LA INCLINACION		Hacia la calle	
		Hacia la propiedad	
		Hacia el largo de la vereda	
COPA DESBALANCEADA		DESCOPADO	
		DESCOPADO Y BROTADO	
FUSTE	DESCORTEZAMIENTO	FRUCTIFICACIONES FUNGICAS	
		CODOMINANCIA	
	Cavidades	CHORREADOS	
	basal	Cavidad longitudinal en el fuste (m)	
	media	Espesor de pared remanente (cm)	
	alta		
RAIZ	Expuesta	Provoca fisuras en el frente de la propiedad: SI / NO	
	Levanta vereda: m²	Ancho de vereda	Código de vereda: AC940
RAMAS	Quebradas/ Fisuradas	Codominancias	
	Secas/ Secas en las puntas	Con mal ángulo de inserción	
	Con cavidades/ Tumores o Cancros	Tocones	
	Bajas	Que invaden espacio aéreo	
	Excesivas/ Cruzadas		
Hojas	De coloración anormal	Síntomas de enfermedades	
	Con manchas foliares	Defoliación: total / parcial	
	Con signos de insectos		
Recomendaciones del Inspector:			
A: Objetivos de poda: Reducción Riesgo/ Eliminar interferencias/ Reducir sombra/resistencia al viento/mejorar la estética			
B: Tipos de poda: Formación/ Limpieza/ Aclareo/ Refaldado/Reducción de copa/ Terciado/ Balanceo			
C: Extracción D: Tratamiento sanitario E: Trasplante F: Corte de raíces			
		SUPERFICIAL	
		PROFUNDA	
Observaciones: Vereda 35 m² Plántero 1,6x1,6 = 6,4 m²			
Prioridad MEDIA			
Datos del Inspector/Verificador			
Spinaola		17/09/2022	
Nombre y Apellido		Firma	
		Fm o DNI	



Foto final



**ITAQUÍ 2220**

Foto inicial






## Planilla de Inspección

GOBIERNO DE LA CIUDAD DE BUENOS AIRES			
PLANILLA DE INSPECCIÓN DE ARBOLES			
AVISO: <u>OFICIO S 00165195/12</u>		INSPECCIÓN N°	
AARME		FECHA DE RELEVAMIENTO: <u>14/10/22</u>	
UBICACIÓN DEL ARBOL			
CALLE	<u>Itaqui</u>	N°	<u>1210</u>
ESPECIE BOTANICA: <u>Paraná</u>			
ARBOL SECO:	<input checked="" type="checkbox"/>	ARBOL SEMISECO	<input type="checkbox"/>
PARAMETROS MECANICOS Y SANITARIOS DEL ARBOL			
ALTURA APROX (m)	<u>5</u>	INCLINACION: SI <input type="checkbox"/> NO <input checked="" type="checkbox"/>	Mayor a 45° <input type="checkbox"/> Menor a 45° <input type="checkbox"/>
DAP (cm)	<u>34</u>	ORIENTACION DE LA INCLINACION: Hacia la calle <input type="checkbox"/> Hacia la propiedad <input type="checkbox"/> Hacia el largo de la vereda <input type="checkbox"/>	
COPA DESBALANCEADA	<input type="checkbox"/>	DESCOPADO	<input checked="" type="checkbox"/>
DESCORTEZAMIENTO		DESCOPADO Y BROTO	
FUSTE	Cavidades	FRUCTIFICACIONES FUNGICAS	
	pequeñas <input type="checkbox"/> grandes <input type="checkbox"/>	basal <input type="checkbox"/> media <input type="checkbox"/> alta <input type="checkbox"/>	CODOMINANCIAS CHORREADOS Cavidad longitudinal en el fuste (m) Espesor de pared remanente (cm)
RAIZ	Expuesta <input type="checkbox"/> Levanta vereda: m°	Provoca fisuras en el frente de la propiedad: SI <input type="checkbox"/> NO <input checked="" type="checkbox"/>	Código de vereda: <u>HA</u>
RAMAS	Cuebradas/ Fisuradas Secas/ Secas en las puntas Con cavidades/ Tumores o Cánceros Bajas Excesivas/ Cruzadas	Codominancias Con mal ángulo de inserción Tocines Que invaden espacio aéreo	
	HOJAS	De coloración anormal Con manchas foliares Con signos de insectos	Síntomas de enfermedades Defoliación: total / parcial
Recomendaciones del Inspector:			
A: Objetivos de poda: Reducción Riesgo/ Eliminar interferencias/ Reducir sombra/resistencia al viento/mejorar la estética B: Tipos de poda: Formación/ Limpieza/ Aclareo/ Refaldado/Reducción de copa/ Terciado/ Balaceo			
Extracción <input checked="" type="checkbox"/> D: Tratamiento sanitario <input type="checkbox"/> E: Trasplante <input type="checkbox"/> F: Corte de raíces <input type="checkbox"/>			
SUPERFICIAL <input type="checkbox"/> PROFUNDA <input type="checkbox"/>			
Observaciones:			
<u>Prunella media</u>			
Datos del Inspector/Verificador			
F. Bosc.		<u>[Firma]</u>	<u>33544499</u>
Nombre y Apellido		Firma	PM 6 DNI



Foto final





**JOSÉ LEÓN SUÁREZ 5576**

Foto inicial





## Planilla de Inspección

GOBIERNO DE LA CIUDAD DE BUENOS AIRES		PLANILLA DE INSPECCIÓN DE ARBÓLES	
AVISO: <input type="checkbox"/>		INSPECCIÓN N°: <input type="checkbox"/>	
ARME: <input type="checkbox"/>		FECHA DE RELEVAMIENTO: 31/10/2022	
UBICACIÓN DEL ÁRBOL:			
CALLE: José León Suárez	N°: 5576		
ESPECIE BOTÁNICA: Leucos			
ÁRBOL SECO: <input type="checkbox"/>	ÁRBOL SEMISECO: <input checked="" type="checkbox"/>		
PARAMETROS MECANICOS Y SANITARIOS DEL ÁRBOL			
ALTURA APROX (m): 4	INCLINACIÓN: (9) NO Mayor a 45°		
DAP (cm): 27	Menor a 45°: <input checked="" type="checkbox"/>		
ORIENTACIÓN DE LA INCLINACIÓN		Hacia la calle: <input type="checkbox"/> Hacia la propiedad: <input type="checkbox"/> Hacia el largo de la vereda: <input checked="" type="checkbox"/>	
COPA DESBALANCEADA: <input checked="" type="checkbox"/>		DESCOPADO: <input type="checkbox"/>	
DESCORTEZAMIENTO: <input checked="" type="checkbox"/>		DESCOPADO Y BROTADO: <input checked="" type="checkbox"/>	
FUSTE: <input checked="" type="checkbox"/>		FRUCTIFICACIONES FUNGICAS: <input type="checkbox"/>	
Cavidades: <input checked="" type="checkbox"/>		CODOMINANCIA: <input type="checkbox"/>	
pequeñas: <input type="checkbox"/>		CHORREADOS: <input type="checkbox"/>	
grandes: <input checked="" type="checkbox"/>		Cavidad longitudinal en el fuste (m): <input type="checkbox"/>	
RAIZ: <input type="checkbox"/>		Espesor de pared remanente (cm): <input type="checkbox"/>	
Exposición: <input type="checkbox"/>		Provoca fisuras en el frente de la propiedad: SI / NO	
Levanta vereda: m: <input type="checkbox"/>		Ancho de vereda: <input type="checkbox"/>	
RAMAS: <input checked="" type="checkbox"/>		Codominancias: <input type="checkbox"/>	
Quebradas/ Floradas: <input type="checkbox"/>		Con mal ángulo de inserción: <input type="checkbox"/>	
Secas/ Secas en las puntas: <input type="checkbox"/>		Tacones: <input type="checkbox"/>	
Con cavidades/ Tumores o Cáncers: <input type="checkbox"/>		Que invaden espacio aéreo: <input type="checkbox"/>	
Rajas: <input type="checkbox"/>			
Excesivas/ Cruzadas: <input type="checkbox"/>			
HOJAS: <input type="checkbox"/>		Síntomas de enfermedades: <input type="checkbox"/>	
De coloración anormal: <input type="checkbox"/>		Defoliación: total / parcial	
Con manchas foliares: <input type="checkbox"/>			
Con signos de insectos: <input type="checkbox"/>			
Recomendaciones del inspector:			
A: Objetivos de poda: Reducción Riesgo/ Eliminar interferencias/ Reducir sombra/resistencia al viento/mejorar la estética			
B: Tipos de poda: Formación/ Limpieza/ Aclareo/ Refejado/ Reducción de copa/ Terciado/ Balanceo			
C: Extracción: <input checked="" type="checkbox"/> D: Tratamiento sanitario: <input type="checkbox"/> E: Trasplante: <input type="checkbox"/> F: Corte de raíces: <input type="checkbox"/>			
SUPERFICIAL: <input type="checkbox"/>		PROFUNDA: <input type="checkbox"/>	
Observaciones:			
Árbol inclinado, con la copa desbalanceada y numerosas cavidades en fuste y ramas.			
Anteriormente se encontraba en una plaza elevada a base y raíces expuestas.			
Prioridad media.			
Datos del Inspector/Verificador:			
Ezequiel Villarreal		30/10/2022	
Nombre y Apellido		Firma	



oto final



**LARRAYA 4141**



Foto inicial





## Planilla de Inspección

GOBIERNO DE LA CIUDAD DE BUENOS AIRES	
PLANILLA DE INSPECCION DE ARBOLES	
AVISO:	INSPECCION N°
ARME:	FECHA DE RELEVAMIENTO: 06/10/2022
UBICACIÓN DEL ARBOL	
CALLE:	N°
LARRAYA	4141 LD
ESPECIE BOTANICA	LIGISTRUM LUCIDUM
ARBOL SECO	ARBOL SEMISECO
PARAMETROS MECANICOS Y SANITARIOS DEL ARBOL	
ALTURA APROX (m)	INCLINACION: SI / NO Mayor a 45°
7	Menor a 45°
DAP (cm)	ORIENTACION DE LA INCLINACION
20	Hacia la calle
	Hacia la propiedad
	Hacia el largo de la vereda
COPA DESBALANCEADA	DESCOPADO
	DESCOPADO Y BROTO
FUSTE	DESCORTEZAMIENTO
	Cavidades
	basal
	media
	alta
	pequeñas
	grandes
	FRUCTIFICACIONES FUNGICAS
	CODOMINANCIAS
	CHORREADOS
	Cavidad longitudinal en el fuste (m)
	Espesor de pared remanente (cm)
RAIZ	Expuesta
	Levanta vereda: m²
	Provoca fisuras en el frente de la propiedad: SI / NO
	L64 Y CR64
	4,50
RAMAS	Quebradas/ Fisuradas
	Secas/ Secas en las puntas
	Con cavidades/ Tumores o Cancros
	Bajas
	Excesivas/ Cruzadas
	Codominancias
	Con mal ángulo de inserción
	Tocones
	Que invaden espacio aéreo
HOJAS	De coloración anormal
	Con manchas foliares
	Con signos de insectos
	Síntomas de enfermedades
	Defoliación total / parcial
Recomendaciones del inspector:	
A: Objetivos de poda: Reducción Riesgo/ Eliminar interferencias/ Reducir sombra/resistencia al viento/mejorar la estética	
B: Tipos de poda: Formación/ Limpieza/ Aclareo/ Refaldado/Reducción de copa/ Terciado/ Balanceo	
C: Extracción D: Tratamiento sanitario E: Trasplante F: Corte de raíces	
SUPEFRFICIAL	
PROFUNDA	
Observaciones:	
ÁRBOL PARTIDO Y CAÍDO EN LA VÍA PÚBLICA. EXTRACCIÓN DE EMERGENCIA.	
Datos del Inspector/Verificador	
MÓNICA CHEVES	23377223
Nombre y Apellido	FM 6 DNI



Foto final



**LARRAZABAL 5430**

Foto inicial





## Planilla de Inspección

GOBIERNO DE LA CIUDAD DE BUENOS AIRES  
PLANILLA DE INSPECCIÓN DE ARBOLES

INSPECCIÓN N° \_\_\_\_\_  
FECHA DE RELEVAMIENTO: 11/11/22

AVISO: \_\_\_\_\_  
ARRE: \_\_\_\_\_  
UBICACIÓN DEL ARBOL: \_\_\_\_\_  
CALLE: LARRAZABAL N° 5430 (C/R)

ESPECIE BOTÁNICA: TIMBO  
ARBOL SECO: ☒ ARBOL SEMISECO: ☐

PARAMETROS MECANICOS Y SANITARIOS DEL ARBOL  
INCLINACIÓN: ☒ SI ☐ NO Mayor a 45° ☐  
Menor a 45° ☒

ALTURA APROX (m): 9  
DAP (cm): 21

ORIENTACIÓN DE LA INCLINACIÓN: Hacia la calle ☐  
Hacia la propiedad ☐  
Hacia el largo de la vereda ☐

COPIA DESBALANCEADA: ☐ DESCOPADO: ☐ DESCOPADO Y BROTO: ☐

FUSTE: DESCORTEZAMIENTO: ☐ Cavidades: ☐ CODOMINANCIA: ☐  
pequeñas ☐ basal ☐ media ☐ alta ☐  
grandes ☐ CORTADURAS LONGITUDINALES EN EL FUSTE (m): ☐  
Exposición: ☐ Provoca fisuras en el frente de la propiedad: SI ☐ NO ☒  
Levanta vereda: m² ☐ Ancho de vereda: ☐ Código de vereda: ☐

RAMAS: Quebradas/ Fisuradas: ☐ Codominancias: ☐  
Secas/ Secas en las puntas: ☐ Con mal ángulo de inserción: ☐  
Con cavidades/ Tumores o Cánceros: ☐ Tocinos: ☐  
Bajas: ☐ Que invaden espacio aéreo: ☐  
Excesivas/ Cruzadas: ☐

Hojas: De coloración anormal: ☐ Síntomas de enfermedades: ☐  
Con manchas foliares: ☐ Defoliación: total / parcial ☐  
Con signos de insectos: ☐

Recomendaciones del inspector:  
A: Objetivos de poda: Reducción Riesgo/ Eliminar interferencias/ Reducir sombra/resistencia al viento/mejorar la estética  
B: Tipo de poda: Formación/ Limpieza/ Aclareo/ Relajado/ Reducción de copa/ Terciado/ Balanceo  
C: Sifonación ☐ D: Tratamiento sanitario ☐ E: Trasplante ☐ F: Corte de raíces ☐  
SUPERFICIAL ☐  
PROFUNDA ☐

Observaciones: ARBOL SECO E INCLINADO  
EXPOSICIÓN DE CORTADURAS

Datos del Inspector/Verificador  
Nombre y Apellido: GARCIA, VERONICA  
Firma:   
Fm a Dm: 31/524613



Foto final



**MARTINIANO LEGUIZAMÓN 3989**





Planilla de Inspección

GOBIERNO DE LA CIUDAD DE BUENOS AIRES		PLANILLA DE INSPECCIÓN DE ARBOLADO	
INFORMANTE: <u>D. Rocio</u>		FECHA DE RELATAMIENTO: <u>26/9/22</u>	
UBICACIÓN DEL ARBOL:		INSPECCIÓN N°:	
CALLE: <u>Martiniano Leguizamón</u>		N°: <u>3909</u>	
ESPECIE BOTÁNICA: <u>ROBINIA</u>		ARBOL SECO: <input checked="" type="checkbox"/>	
SUBSECRETARÍA DE GESTIÓN COMUNAL Y SANTARIOS DEL ARBOL:		ARBOL SEMEADO: <input type="checkbox"/>	
ALTURA APICE (m): <u>4</u>	INCINERACIÓN: SI / NO	Mayor a 45°: <input type="checkbox"/>	
DAÑO (cm): <u>20</u>	Menor a 45°: <input type="checkbox"/>	ORIENTACIÓN DE LA INCINERACIÓN: HACIA LA CALLE: <input type="checkbox"/>	
CORONA DESBALANZADA: <input type="checkbox"/>		DESCOPADO: <input type="checkbox"/>	
DESCORTEJAMIENTO: <input type="checkbox"/>		DESCOPADO Y BROTADO: <input type="checkbox"/>	
FUENTE: <input type="checkbox"/>		FRUCTIFICACIONES FUNGICAS: <input type="checkbox"/>	
Cavidades: <input type="checkbox"/>		CICLOMORFICAS: <input type="checkbox"/>	
pequeñas: <input type="checkbox"/>		CHORREADES: <input type="checkbox"/>	
grandes: <input type="checkbox"/>		Cantidad longitudinal en el fuste (cm): <input type="checkbox"/>	
RAIZ: <input type="checkbox"/>		Espesor de pared remanente (cm): <input type="checkbox"/>	
Cavidad vertical: m/ <input type="checkbox"/>		Provincia fijada en el fuste de la propiedad: SI / NO: <input type="checkbox"/>	
Cavidad horizontal: m/ <input type="checkbox"/>		Ancho de varilla: <input type="checkbox"/>	
Cavidad en las puntas: <input type="checkbox"/>		Código de varilla: <input type="checkbox"/>	
Cavidad en los troncos: <input type="checkbox"/>		Caudales: <input type="checkbox"/>	
Cavidad en las raíces: <input type="checkbox"/>		Con real ángulo de inspección: <input type="checkbox"/>	
Cavidad en las ramas: <input type="checkbox"/>		Trazados: <input type="checkbox"/>	
Cavidad en las hojas: <input type="checkbox"/>		Que muestre espacio aéreo: <input type="checkbox"/>	
Cavidad en las flores: <input type="checkbox"/>		Síntomas de enfermedades: <input type="checkbox"/>	
Cavidad en los frutos: <input type="checkbox"/>		Defoliación: total / parcial: <input type="checkbox"/>	
Recomendaciones del inspector:			
A. Objetivos de poda: Reducir riesgo/ Eliminar interferencias/ Reducir sombra/resistencia al viento/mejorar la estética			
B. Tipos de poda: Formación/ Limpieza/ Aclareo/ Refebundido/ Reducción de copa/ Terciado/ Balanceo			
C. Extracción: <input checked="" type="checkbox"/> D. Tratamiento sanitario: <input type="checkbox"/> E. Trasplante: <input type="checkbox"/> F. Corte de raíces: <input type="checkbox"/>			
SUPERFICIAL: <input type="checkbox"/>			
PROFUNDA: <input type="checkbox"/>			
Observaciones:			
<u>Ejemplar seco, con elevatamiento generalizado.</u>			
<u>Proceso irreversible</u>			
<u>extenuar</u>			
<u>P. Baja</u>			
Firma del Inspector/Verificador: <u>Galbala</u>			
Firma: <u>10mm</u>			
Número y Apellido: <u>63114111/10mm</u>			
Firma: <u>33905027</u>			
FIM O FINO			



Foto final



**MONTREAL 5192**

Foto inicial





## Planilla de Inspección

GOBIERNO DE LA CIUDAD DE BUENOS AIRES  
PLANILLA DE INSPECCIÓN DE ÁRBOLES

INSPECCIÓN N° \_\_\_\_\_

ÁRBOL: \_\_\_\_\_

FECHA DE REGISTRO: 30/09/2022

UBICACIÓN DEL ÁRBOL: \_\_\_\_\_

CALLE: MONTEAL N° 5192

EPIFITE BOTÁNICA: LAMPROSO

ÁRBOL SECO: ☒ ÁRBOL SEMBREDO: ☐

PARÁMETROS MECÁNICOS Y SANITARIOS DEL ÁRBOL

INCLINACIÓN: SI / NO: Mayor a 45° ☐ Menor a 45° ☐

ALTURA APRIOR (del): 7

DBH (cm): 20

ORIENTACIÓN DE LA INCLINACIÓN: Hacia la calle ☐ Hacia la propiedad ☐ Hacia el borde de la vereda ☐

FORMA DESBALANZADA: ☐ DESCORADO: ☐ DESCORADO Y REMOVIDO: ☐

FULETE: DISCORTEZAMIENTO: ☐ CORTES: ☐ FALTAS/ARISTAS/AGUJAS/COQUELLOS/CHORRELOS: ☐

RAÍZ: Espuesta: ☐ Levanta vereda: m: ☐ Promueve fuertes en el frente de la propiedad: SI / NO: ☐

RAMAS: Quiebrales/ Fisuradas: ☐ Caducos/muertas: ☐ Secas/ Secas en las puntas: ☐ Con mal ángulo de inserción: ☐ Con cavidades/ Tumores o Caneles: ☐ Torsiones: ☐ Bajas: ☐ Que invadan espacios aéreos: ☐

HOJAS: De coloración anormal: ☐ Síntomas de enfermedades: ☐ Con manchas foliares: ☐ Defoliación: total / parcial: ☐ Con signos de insectos: ☐

Recomendaciones del Inspector:

A: Objetivos de poda: Reducción riesgo/ Eliminar interferencias/ Reducir sombra/resistencia al viento/mejorar la estética

B: Tipos de poda: Formación/ Limpieza/ Aclareo/ Refinado/ Reducción de copa/ Terciado/ Balanceo

C: Extracción

D: Tratamiento sanitario

E: Trasplante

F: Corte de raíces

SUPERFICIAL: ☐ PROFUNDA: ☐

Observaciones: ELEGIR COMPLETAMENTE SECO  
SE SOLICITA EXTRACCIÓN  
PRIORIDAD ALTA

Datos del Inspector/Verificador

NOELIA MARIANO


Noelia

33942811

Nombre y Apellido Firma FM 6 DNI



Foto final



**PIEDRA BUENA 5680**

Foto inicial





## Planilla de Inspección

GOBIERNO DE LA CIUDAD DE BUENOS AIRES PLANILLA DE INSPECCIÓN DE ARBOLOS	
ARVIVO: <b>EMERGENCIA</b>	FECHA DE REALIZACIÓN: <b>15/11/2022</b>
ARVIVO: <b>PIEDRA BUENA</b>	UBICACIÓN DEL ARBOL: <b>5682 L04</b>
ESPECIE BOTÁNICA: <b>ROBINIA</b>	ARBOL SEMEJO: <b>NO</b>
PARAMETROS MECANICOS Y SANITARIOS DEL ARBOL	INCLINACIÓN: <input checked="" type="checkbox"/> Mayor a 45° <input type="checkbox"/> Menor a 45°
ALTURA APROX (m): <b>4</b>	ORIENTACIÓN DE LA INCLINACIÓN: <b>Hacia la calle</b>
DAP (cm): <b>28</b>	Hacia la propiedad
COPIA DESBALANCEADA: <input type="checkbox"/>	Hacia el fondo de la vereda
DESCORTEZAMIENTO: <input type="checkbox"/>	DESCOPADO Y BROTAJO: <input type="checkbox"/>
FUSTE: <input type="checkbox"/>	FRUCTIFICACIONES FUNGICAS: <input type="checkbox"/>
RAZ: <input type="checkbox"/>	COORMANCIAS: <input type="checkbox"/>
RAMAS: <input type="checkbox"/>	CHORREADOS: <input type="checkbox"/>
HOJAS: <input type="checkbox"/>	Caudal longitudinal en el fuste (m): <input type="checkbox"/>
Espesor de pared (mm): <input type="checkbox"/>	
Provee frutos en el frente de la propiedad: <input type="checkbox"/> SI / <input checked="" type="checkbox"/> NO	
Ancho de copa: <input type="checkbox"/> Código de estado: <input type="checkbox"/>	
Codoanancia: <input type="checkbox"/>	
Con mal ángulo de inserción: <input type="checkbox"/>	
Tirones: <input type="checkbox"/>	
Que invaden espacio aéreo: <input type="checkbox"/>	
Síntomas de enfermedades: <input type="checkbox"/>	
Defoliación: total / parcial: <input type="checkbox"/>	
Recomendaciones del inspector:	
A. Objetivos de poda: Reducción riesgo/ Eliminar interferencia/ Reducir sombra/resistencia al viento/regular la estructura	
B. Tipos de poda: Formación/ Limpieza/ Aclareo/ Refabulado/Reducción de copa/ Tercado/ Balanceo	
C. Extracción: <input checked="" type="checkbox"/> D. Tratamiento sanitario: <input type="checkbox"/> E. Trasplante: <input type="checkbox"/> F. Corte de raíces: <input type="checkbox"/>	
Observaciones: <b>AL MOMENTO DE LA INSPECCIÓN SE OBSERVA COMPROMETIDA LA ESTABILIDAD DEL EJEMPLAR (ESTABILIDAD COMPROMETIDA). TERCADO SE SOLICITA EXTRACCIÓN DE EMERGENCIA</b>	
Datos del Inspector/Verificador:	
<b>NOBELIA MERINO</b>	<b>33942811</b>
Nombre y Apellido	FM a DNI



Foto final



**AV ROCA 3555 LA7**

Foto inicial





## Planilla de Inspección

GOBIERNO DE LA CIUDAD DE BUENOS AIRES			
PLANILLA DE INSPECCIÓN DE ARBOLES			
INSPECCIÓN N°		FECHA DE RELEVAMIENTO	
ARBO: <u>OFFICIA</u>		<u>17/10/2022</u>	
CALLE: <u>Av. Roca</u>		N° <u>3555 LA 7</u>	
ESPECIE BOTÁNICA: <u>FREINO</u>			
ARBO SEC: <input checked="" type="checkbox"/>		ARBO SEMISECO: <input type="checkbox"/>	
PARAMETROS MECANICOS Y SANITARIOS DEL ARBO:			
INCLINACION: <u>SI</u> NO Mayor a 45°		Menor a 45° <input checked="" type="checkbox"/>	
ALTIMA APICE (m): <u>6</u>			
DAP (cm): <u>25</u>		ORIENTACION DE LA INCLINACION	
		Hacia la calle	
		Hacia la propiedad	
		Hacia el largo de la vereda	
COPA DESBALANCIADA		DESCORADO	
DESCORTEZAMIENTO		DESCORADO Y BROTADO	
Cavidades		FRUCTIFICACIONES FUNGICAS	
Codoanancias		CODOANANCIAS	
CHORREADOS		CHORREADOS	
Cavidad longitudinal en el fuste (m)		Cavidad longitudinal en el fuste (m)	
Espesor de pared remanente (cm)		Espesor de pared remanente (cm)	
Provoca fisuras en el frente de la propiedad: SI / NO		Provoca fisuras en el frente de la propiedad: SI / NO	
Ancho de vereda: <u>SI</u> / NO		Ancho de vereda: <u>SI</u> / NO	
Código de vereda:		Código de vereda:	
RANAS		RANAS	
Quebradas/ Fisuradas		Quebradas/ Fisuradas	
Secas/ Secas en las puntas		Secas/ Secas en las puntas	
Con cavidades/ Tumores o Cencros		Con cavidades/ Tumores o Cencros	
Bajas		Bajas	
Excesivas/ Cruzadas		Excesivas/ Cruzadas	
Sintomas de enfermedades		Sintomas de enfermedades	
Defoliación total / parcial		Defoliación total / parcial	
RECOMENDACIONES DEL INSPECTOR:			
A: Objetivos de poda: Reducción Riesgo/ Eliminar interferencias/ Reducir sombra/resistencia al viento/mejorar la estética			
B: Tipos de poda: Formación/ Limpieza/ Ardores/ Refilados/ Reducción de copa/ Terciado/ Balanceo			
C: Extracción			
D: Tratamiento sanitario			
E: Trasplante			
F: Corte de raíces			
SUPERFICIAL			
PROFUNDA			
Observaciones:			
<u>Ejemplar seco, con descortezamiento en casi su totalidad, proceso irreversible</u>			
<u>Se solicita Extracción</u>			
<u>P. ALTA</u>			
Datos del Inspector/Verificador			
<u>Gos Vico Hto, Muro</u>		<u>Guillalme</u>	
Nombre y Apellido		Firma	
		<u>33485827</u>	
		FMA 0 DNI	



Foto final





**AV. ROCA 3555 LA3**

Foto inicial





## Planilla de Inspección

GOBIERNO DE LA CIUDAD DE BUENOS AIRES PLANILLA DE INSPECCIÓN DE ARBOLES			
ANVSO: <u>Oficio</u>		INSPECCIÓN N°	
ARME		FECHA DE RELEVAMIENTO: <u>17/10/2022</u>	
UBICACIÓN DEL ÁRBOL			
CALLE	<u>Av. Roca</u>		N° <u>3555 LT3</u>
ESPECIE BOTÁNICA	<u>Fragaria pennsylvanica</u>		
ÁRBOL SECO	<input type="checkbox"/>	ÁRBOL SEMISECO	<input type="checkbox"/>
PARÁMETROS MECÁNICOS Y SANITARIOS DEL ÁRBOL			
ALTURA APROX (m)	<u>8</u>	INCLINACIÓN SI / NO	Mayor a 45° <input type="checkbox"/> Menor a 45° <input type="checkbox"/>
DAP (cm)	<u>30</u>	ORIENTACIÓN DE LA INCLINACIÓN:	
		Hacia la calle	<input type="checkbox"/>
		Hacia la propiedad	<input type="checkbox"/>
		Hacia el largo de la vereda	<input type="checkbox"/>
COPA DESBALANCEADA	<input type="checkbox"/>	DESCOPADO	<input type="checkbox"/>
FUSTE	DESCORTEZAMIENTO	DESCOPADO Y BROTO	
	Cavidades	FRUCTIFICACIONES FUNGICAS	
		CODOMINANCIA	
		CHORREADOS	
RAIZ	Exposición	Cavidad longitudinal en el fuste (m)	
	Levanta vereda: m <sup>2</sup>	Espesor de pared remanente (cm)	
RAMAS	Quebradas/ Fisuradas	Provoca fisuras en el frente de la propiedad: SI / NO	
	Secas/ Secas en las puntas		
	Con cavidades/ Tumores o Cánceros	Codominancias	
	Bajas	Con mal ángulo de inserción	
HOJAS	Excesivas/ Cruzadas	Tocados	
	De coloración anormal	Que invaden espacio aéreo	
	Con manchas foliares		
Recomendaciones del inspector:			
A: Objetivos de poda: Reducción Riesgo/ Eliminar interferencias/ Reducir sombra/resistencia al viento/mejorar la estética			
B: Tipos de poda: Formación/ Limpieza/ Aclareo/ Refaldado/Reducción de copa/ Terciado/ Balances			
C: Extracción	D: Tratamiento sanitario	E: Trasplante	F: Corte de raíces
			SUPERFICIAL <input type="checkbox"/> PROFUNDA <input type="checkbox"/>
Observaciones:			
<p>Se solicita extracción de ejemplar p<sup>r</sup> durante la poda lineal verde del conector de Av. Roca, colapso de manera súbita e inesperada accidentalmente en podador (brazo derecho y múltiples pinchaduras) Fuste fuertemente dañado en zona media. P. Alto</p>			
Datos del Inspector/Verificador			
Nombre y Apellido		Firma	FM a DNI
<u>Galbaltis Alvin</u>		<u>Galbaltis</u>	<u>33485827</u>



Foto final





**AV. ROCA 4200-4222 LD3**

Foto inicial





## Planilla de Inspección

GOBIERNO DE LA CIUDAD DE BUENOS AIRES PLANILLA DE INSPECCIÓN DE ARBOLES			
AVISO: <u>Oficial</u>		INSPECCIÓN N°	
ARME		FECHA DE RELEVAMIENTO: <u>19/10/22</u>	
UBICACIÓN DEL ARBOL			
CALLE	<u>Av. Roca (Paseo Roca)</u>	N°	<u>4200 LD3</u>
ESPECIE BOTÁNICA	<u>Platanus</u>		
ARBOL SECO	<input checked="" type="checkbox"/>	ARBOL SEMISECO	<input type="checkbox"/>
PARAMETROS MECANICOS Y SANITARIOS DEL ARBOL			
ALTURA APROX (m)	<u>6</u>	INCLINACIÓN: <u>SI</u> <u>90</u>	Mayor a 45° Menor a 45°
DAP (cm)	<u>18</u>	ORIENTACIÓN DE LA INCLINACIÓN	Hacia la calle Hacia la propiedad Hacia el largo de la vereda
COPIA DESBALANCEADA	<input type="checkbox"/>	DESCOPADO	<input type="checkbox"/>
FULETE	DESCORTEZAMIENTO	DESCOPADO Y BROTADO	
	<input type="checkbox"/>	<input type="checkbox"/>	
RAIZ	Exposición	Cavidades	
	Levanta vereda m²	baseal	media
RAMAS	Quiebradas/ fisuradas	Código de vereda	
	Secas/ Secas en las puntas	Código de vereda	
HOJAS	Con cavidades/ Tumores o Cancros	Código de vereda	
	Bajas	Código de vereda	
Recomendaciones del Inspector:			
A: Objetivos de poda: Reducción Riesgo/ Eliminar interferencias/ Reducir sombras/resistencia al viento/mejorar la estética			
B: Tipos de poda: Formación/ Limpieza/ Aclareo/ Refaldado/Reducción de copa/ Terciado/ Balances			
C: Extracción			
D: Tratamiento sanitario			
E: Trasplante			
F: Corte de raíces			
SUPERFICIAL			
PROFUNDA			
Observaciones:			
<u>Se solicita extracción de ejemplar seco -</u>			
<u>S/vereda</u>			
<u>Extracción Prioridad baja</u>			
Datos del Inspector/Verificador			
<u>Pentecia Cobrini</u>		<u>26004195</u>	
Nombre y Apellido		Firma	
		FM o DNI	



Foto final





**AV. ROCA 4200 LD66**

Foto inicial





## Planilla de Inspección

GOBIERNO DE LA CIUDAD DE BUENOS AIRES  
PLANILLA DE INSPECCIÓN DE ARBOLES

AVISO: DF. CUB INSPECCIÓN N°: \_\_\_\_\_  
FECHA DE RELEVAMIENTO: 19/10/22

UBICACIÓN DEL ARBOL:  
CALLE: Av. Roca N°: 4200 LD66

ESPECIE BOTÁNICA: Platano

ARBOL SECO: ☐ ARBOL SEMISECO: ☒

PARAMETROS MECANICOS Y SANITARIOS DEL ARBOL

ALTURA APROX (m): 3 INCLINACIÓN: ☒ SI NO: Mayor a 45° ☐ Menor a 45° ☒

DAP (cm): 8 ORIENTACIÓN DE LA INCLINACIÓN: Hacia la calle ☐ Hacia la propiedad ☐ Hacia el largo de la vereda ☒

COPA DESBALANCEADA: ☐ DESCOPADO: ☐ ESCORPADO Y BROTAJO: ☐

FUSTE: DESCORTEZAMIENTO: ☐ CAVIDADES: ☒ FRUCTIFICACIONES FUNGICAS: ☐ CODOMINANCIA: ☐ CHORREADOS: ☐ Cavidad longitudinal en el fuste (m): ☐ Espesor de pared remanente (cm): ☐

RAIZ: Expuesta: ☐ Provoca fisuras en el frente de la propiedad: SI / NO ☐ Ancho de vereda: ☐ Código de vereda: ☐

RAMAS: Quebradas/ Fisuradas: ☐ Codominancias: ☐ Secas/ Secas en las puntas: ☐ Con mal ángulo de inserción: ☐ Con cavidades/ Tumores o Cancers: ☐ Tocones: ☐ Bajos: ☐ Que invaden espacio público: ☐ Excesivas/ Cruzadas: ☐

HOJAS: De coloración anormal: ☐ Síntomas de enfermedades: ☐ Con manchas foliares: ☐ Defoliación: total / parcial ☐ Con signos de insectos: ☐

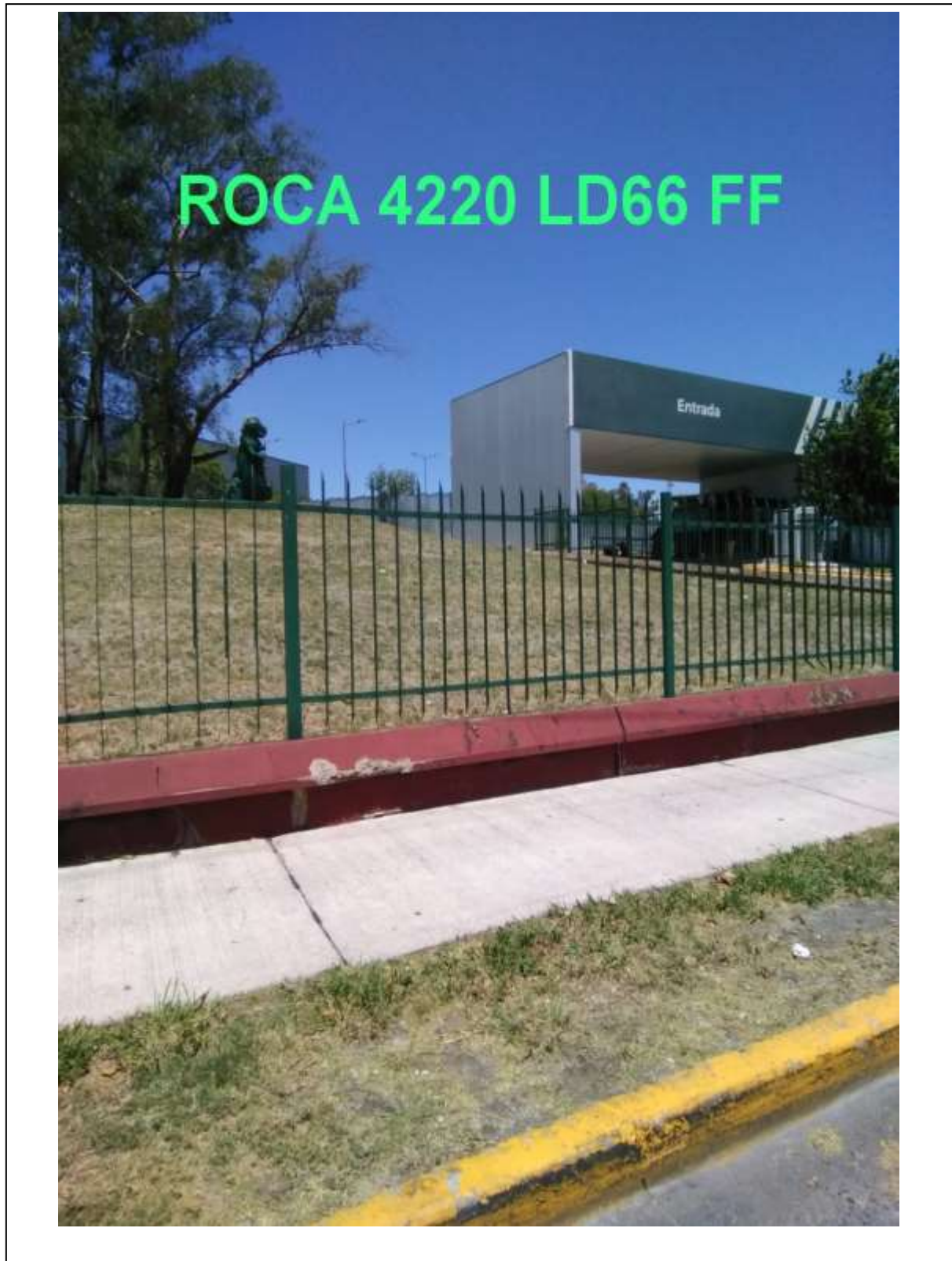
Recomendaciones del Inspector:  
A. Objetivos de poda: Reducción Riesgo/ Eliminar interferencias/ Reducir sombra/resistencia al viento/mejorar la estética  
B. Tipos de poda: Formación/ Limpieza/ Aclareo/ Refojado/ Reducción de copa/ Tardado/ Balancin  
C. Extracción ☐ D. Tratamiento sanitario ☐ E. Trasplante ☐ F. Corte de raíces ☐ SUPERFICIAL ☐ PROFUNDA ☐

Observaciones: Ejemplar Semisecho, con inclinación hacia el largo de la vereda. Presenta cavidad basal.  
Como referencia de la ubicación se encuentra el  
entrada de Compañía Buenos Aires Sur.  
Sin veredo  
Se solicita extracción con Puntada Tuerca.

Datos del Inspector/Verificador:  
Nombre y Apellido: Cintia Coburo Firma: [Firma] PAI & DNI: 26004195



Foto final



**SANTÍSIMA TRINIDAD 5025**

Foto inicial





## Planilla de Inspección

GOBIERNO DE LA CIUDAD DE BUENOS AIRES PLANILLA DE INSPECCION DE ARBOLES			
AVISO: <u>CPA</u>		INSPECCION N°	
ARME		FECHA DE RELEVAMIENTO: <u>31/10/22</u>	
UBICACIÓN DEL ARBOL			
CALLE	<u>Surmaca Santísima Trinidad</u>		N° <u>5025</u>
ESPECIE BOTANICA	<u>4 Acer burguenawurm (LD1, LD2, LD3 y LA3)</u>		
ARBOL SECO	<input checked="" type="checkbox"/>	ARBOL SEMISECO	<input type="checkbox"/>
PARAMETROS MECANICOS Y SANITARIOS DEL ARBOL			
ALTURA APROX (m)		INCLINACION: SI / NO	Mayor a 45° <input type="checkbox"/> Menor a 45° <input type="checkbox"/>
DAP (cm)		ORIENTACION DE LA INCLINACION	Hacia la calle <input type="checkbox"/> Hacia la propiedad <input type="checkbox"/> Hacia el largo de la vereda <input type="checkbox"/>
COPA DESBALANCEADA	<input type="checkbox"/>	DESCOPADO	<input checked="" type="checkbox"/>
FUSTE	DESCORTEZAMIENTO	Cavidades	DESCOPADO Y BROTO
		basal	FRUCTIFICACIONES FUNGICAS
		media	CODOMINANCIAS
		alta	CHORREADOS
			Cavidad longitudinal en el fuste (m)
			Espesor de pared remanente (cm)
RAIZ	Expuesta	Provoca fisuras en el frente de la propiedad: SI / NO	
	Levanta vereda: m²	Ancho de vereda:	Código de vereda:
RAMAS	Quebradas/ Fisuradas	Codominancias	
	Secas/ Secas en las puntas	Con mal ángulo de inserción	
	Con cavidades/ Tumores o Cancros	Tocones	
	Bajas	Que invaden espacio aéreo	
	Excesivas/ Cruzadas		
HOJAS	De coloración anormal	Síntomas de enfermedades	
	Con manchas foliares	Defoliación: total / parcial	
	Con signos de insectos		
<b>Recomendaciones del Inspector:</b>			
A: Objetivos de poda: Reducción Riesgo/ Eliminar interferencias/ Reducir sombra/resistencia al viento/mejorar la estética			
B: Tipos de poda: Formación/ Limpieza/ Aclareo/ Refaldado/Reducción de copa/ Terciado/ Balanceo			
Extracción D: Tratamiento sanitario E: Trasplante F: Corte de raíces			
			SUPERFICIAL
			PROFUNDA
Observaciones:			
<u>Prioridad media</u>			
<u>Medidos: LD1: 36/3   LD2: 32/2   LD3: 30/2   LA3: 46/3</u>			
Datos del Inspector/Verificador			
<u>F. Rossi</u>		<u>[Firma]</u>	<u>37844493</u>
Nombre y Apellido		Firma	FM ó DNI



Foto final





**SAYOS 5467**

Foto inicial





## Planilla de Inspección

GOBIERNO DE LA CIUDAD DE BUENOS AIRES PLANILLA DE INSPECCION DE ARBOLES			
AVISO: <u>SUCESO</u>		INSPECCION N°	
ARME		FECHA DE RELEVAMIENTO: <u>19/10/22</u>	
UBICACIÓN DEL ARBOL			
CALLE	<u>Sayos</u>	N°	<u>5467</u>
ESPECIE BOTANICA	<u>Crespon</u>		
ARBOL SECO		ARBOL SEMISECO	
PARAMETROS MECANICOS Y SANITARIOS DEL ARBOL			
ALTURA APROX (m)	<u>6</u>	INCLINACION: SI <input checked="" type="radio"/> NO <input type="radio"/>	Mayor a 45° <input type="checkbox"/> Menor a 45° <input type="checkbox"/>
DAF (cm)	<u>26</u>	ORIENTACION DE LA INCLINACION	Hacia la calle: <input type="checkbox"/> Hacia la propiedad: <input type="checkbox"/> Hacia el largo de la vereda: <input type="checkbox"/>
COPA DESBALANCEADA	<input checked="" type="checkbox"/>	DESCOPADO	DESCOPADO Y BROTADO
FUSTE	DESCORTEZAMIENTO		FRUCTIFICACIONES FUNGICAS
	Cavidades		CODOMINANCIAS
	basal	media	alta
	pequeñas		
	grandes		
RAIZ	Expuesta	Provoca fisuras en el frente de la propiedad: SI / NO	
	Levanta vereda: m²	Ancho de vereda: <u>4.4</u>	Código de vereda: <u>64PG</u>
RAMAS	Quebradas/ Fisuradas	Codominancias	
	Secas/ Secas en las puntas	Con mal ángulo de inserción	
	Con cavidades/ Tumores o Cancros	Tocones	
	Bajas	Que invaden espacio aéreo	
	Excesivas/ Cruzadas		
Hojas	De coloración anormal	Síntomas de enfermedades	
	Con manchas foliares	Defoliación: total / parcial	
	Con signos de insectos		
Recomendaciones del Inspector:			
A: Objetivos de poda: Reducción Riesgo/ Eliminar interferencias/ Reducir sombra/resistencia al viento/mejorar la estética			
B: Tipos de poda: Formación/ Limpieza/ Aclareo/ Refaldado/Reducción de cope/ Tercado/ Balanceo			
C: Extracción D: Tratamiento sanitario E: Trasplante F: Corte de raíces			
Observaciones:		SUPERFICIAL <input type="checkbox"/> PROFUNDA <input type="checkbox"/>	
<u>Reducción de madera en fuste y ramas principales, probable</u>			
<u>marite producto de una rama quebrada</u>			
<u>Prioridad baja</u>			
Datos del Inspector/Verificador			
F. Rossi		Firma	
Nombre y Apellido		Firma	
		5724459	
		FM 6 DNI	



Foto final





**SAYOS 5967 LA**

Foto inicial





## Planilla de Inspección

GOBIERNO DE LA CIUDAD DE BUENOS AIRES			
PLANILLA DE INSPECCION DE ARBOLES			
AVISO:		INSPECCION N°	
ARME		FECHA DE RELEVAMIENTO: 27/10/22	
UBICACIÓN DEL ARBOL			
CALLE	5705	N°	5967 LA
ESPECIE BOTANICA	CITRUS		
ARBOL SECO	X	ARBOL SEMISECO	
PARAMETROS MECANICOS Y SANITARIOS DEL ARBOL			
ALTURA APROX (m)	3	INCLINACION: SI/NO	Mayor a 45°
DAP (cm)	20		Menor a 45°
ORIENTACION DE LA INCLINACION		Hacia la calle	
		Hacia la propiedad	
		Hacia el largo de la vereda	
COPA DESBALANCEADA		DESCOPADO	DESCOPADO Y BROTADO
FUSTE	DESCORTEZAMIENTO	FRUCTIFICACIONES FUNGICAS	
	Cavidades	CODOMINANCIA	
	basal	CHORREADOS	
	media	Cavidad longitudinal en el fuste (m)	
	alta	Espesor de pared remanente (cm)	
RAIZ	Expuesta	Provoca fisuras en el frente de la propiedad: SI/NO	
	Levanta vereda: m²	Ancho de vereda: 4.40	
		Código de vereda:	
RAMAS	Quebradas/ Fisuradas	Codominancias	
	Secas/ Secas en las puntas	Con mal ángulo de inserción	
	Con cavidades/ Tumores o Cancros	Tocones	
	Bajas	Que invaden espacio aéreo	
	Excesivas/ Cruzadas		
HOJAS	De coloración anormal	Síntomas de enfermedades	
	Con manchas foliares	Defoliación total / parcial	
	Con signos de insectos		
Recomendaciones del Inspector:			
A: Objetivos de poda: Reducción Riesgo/ Eliminar interferencias/ Reducir sombra/resistencia al viento/mejorar la estética			
B: Tipos de poda: Formación/ Limpieza/ Aclareo/ Refaldado/Reducción de copa/ Terciado/ Balanceo			
C: Extracción D: Tratamiento sanitario E: Trasplante F: Corte de raíces			
		SUPERFICIAL	
		PROFUNDA	
Observaciones:			
PR ALTA			
ARBOL SECO PARA CUBRIR			
SIN VEREDA NI PLANTERA			
Datos del Inspector/Verificador			
Nombre y Apellido		Firma	FM 6 DNI
BARTOL HERMAN			35321643



Foto final



**SUMACA 5025 LA3**

Foto inicial





## Planilla de Inspección

GOBIERNO DE LA CIUDAD DE BUENOS AIRES				
PLANILLA DE INSPECCION DE ARBOLES				
G.C.B.A.		INSPECCION N°		
AVISO:	CFCO		FECHA DE RELEVAMIENTO: 31/10/21	
ARME:				
UBICACIÓN DEL ARBOL				
CALLE:	Sumaca Santísima Trinidad		N° 5025	
ESPECIE BOTANICA	4 Acer burguerianum (LD1, LD2, LD3 y LA3).			
ARBOL SECO	<input checked="" type="checkbox"/>	ARBOL SEMISECO	<input type="checkbox"/>	
PARAMETROS MECANICOS Y SANITARIOS DEL ARBOL				
ALTURA APROX (m)		INCLINACION: SI <input type="checkbox"/> NO <input checked="" type="checkbox"/>	Mayor a 45° <input type="checkbox"/> Menor a 45° <input type="checkbox"/>	
DAP (cm)		ORIENTACION DE LA INCLINACION	Hacia la calle <input type="checkbox"/> Hacia la propiedad <input type="checkbox"/> Hacia el largo de la vereda <input type="checkbox"/>	
COPA DESBALANCEADA	<input type="checkbox"/>	DESCOPADO	<input checked="" type="checkbox"/>	
FUSTE	DESCORTEZAMIENTO	DESCOPADO Y BROTADO		
	Cavidades	FRUCTIFICACIONES FUNGICAS		
		basal	media	alta
		pequeñas	grandes	CODOMINANCIAS
RAIZ	Expuesta	Provoca fisuras en el frente de la propiedad: SI / NO		
RAMAS	Levanta vereda: m²	Ancho de vereda: Código de vereda:		
	Quebradas/ Fisuradas	Codominancias		
	Secas/ Secas en las puntas	Con mal ángulo de inserción		
	Con cavidades/ Tumores o Cancros	Tocones		
HOJAS	Bajas	Que invaden espacio aéreo		
	Excesivas/ Cruzadas			
	De coloración anormal	Síntomas de enfermedades		
Con manchas foliares		Defoliación: total / parcial		
Con signos de insectos				
Recomendaciones del Inspector:				
A: Objetivos de poda: Reducción Riesgo/ Eliminar interferencias/ Reducir sombra/resistencia al viento/mejorar la estética				
B: Tipos de poda: Formación/ Limpieza/ Aclareo/ Refaldado/Reducción de copa/ Terclado/ Balanceo				
Extracción <input checked="" type="checkbox"/> D: Tratamiento sanitario E: Trasplante F: Corte de raíces				
SUPERFICIAL <input type="checkbox"/> PROFUNDA <input type="checkbox"/>				
Observaciones:				
Prioridad media				
Medidas: LD1: 36/3   LD2: 32/2   LD3: 30/2   LA3: 46/3				
Datos del Inspector/Verificador				
F. Rossi		37844493		
Nombre y Apellido		FM ó DNI		



Foto final





ZUVIRÍA 5590

Foto inicial





## Planilla de Inspección

GOBIERNO DE LA CIUDAD DE BUENOS AIRES  
PLANILLA DE INSPECCIÓN DE ARBOLES

INSPECCIÓN N° \_\_\_\_\_

AVISO: DF. Cap FECHA DE RELEVAMIENTO: 31/10/22

ARRE: \_\_\_\_\_

UBICACIÓN DEL ARBOL

CALLE: Zurriana N° 5590

ESPECIE BOTÁNICA: Robinia

ARBOL SECO: ☒ ARBOL SEMI SECO: ☐

PARÁMETROS MECÁNICOS Y SANITARIOS DEL ARBOL

ALTURA APROX (m): 4 INCLINACIÓN: SI / NO Mayor a 45° ☐ Menor a 45° ☐

DAP (cm): 25 ORIENTACIÓN DE LA INCLINACIÓN: ☐ Hacia la calle ☐ Hacia la propiedad ☐ Hacia el largo de la vereda ☐

COPIA DESBALANCEADA: ☐ DESCOPADO: ☐ DESCOPADO Y BIOTADO: ☐

FUSTE: ☐ DESLIZAMIENTO: ☐ Cavitados: ☐ FRUCTIFICACIONES FUNGICAS: ☐ CODOMINANCIA: ☐ CHORREADOS: ☐ Cavidad longitudinal en el fuste (m): ☐ Espesor de pared remanente (mm): ☐

RAIZ: ☐ Levanta vereda: m² ☐ Provoca fisuras en el frente de la propiedad: SI / NO ☐ Ancho de vereda: ☐ Código de vereda: ☐

RAMAS: ☐ Quebradas/ Fisuradas ☐ Lodomonencias ☐ Secas/ Secas en las puntas ☐ Con mal ángulo de inserción ☐ Con cavidades/ Tumores o Círculos ☐ Tirones ☐ Bajos ☐ Que invaden espacio aéreo ☐ Excesivas/ Cruzadas ☐

HOJAS: ☐ De coloración anormal ☐ Síntomas de enfermedades ☐ Con manchas foliares ☐ Defoliación: total / parcial ☐ Con signos de insectos ☐

Recomendaciones del inspector:

A: Objetivos de poda: Reducción Riesgo/ Eliminar interferencias/ Reducir sombra/ resistencia al viento/ mejorar la estética

B: Tipos de poda: Formación/ Limpieza/ Aclareo/ Refaldado/ Reducción de copa/ Terciado/ Balanceo

C: Extracción ☐ D: Tratamiento sanitario ☐ E: Trasplante ☐ F: Corte de raíces ☐ SUPERFICIAL: ☐ PROFUNDA: ☐

Observaciones:

Se solicita extracción del ejemplar seco.

La plantita también se encuentra ocupada por otra especie.

Simulado

Extracción con Brumado Bajo

Datos del Inspector/Verificador

Nombre y Apellido: León Cabero Firma: [Firma] FM 6 DN: 26000/195



Foto final



**ZUVIRIA 5894**

Foto inicial





## Planilla de Inspección

GOBIERNO DE LA CIUDAD DE BUENOS AIRES			
PLANILLA DE INSPECCIÓN DE ARBOLES			
M.C.B.A.		INSPECCIÓN N°	
AVISO:	<u>Otro</u>	FECHA DE RELEVAMIENTO:	<u>31/10/22</u>
AIRME:			
UBICACIÓN DEL ARBOL:			
CALLE:	<u>Zuviria (esq. Rucci) ochava</u>	N°	<u>5894</u>
ESPECIE BOTÁNICA:	<u>Robinia</u>		
ARBOL SECO:	<input checked="" type="checkbox"/>	ARBOL SEMISECO:	<input type="checkbox"/>
PARAMETROS MECANICOS Y SANITARIOS DEL ARBOL			
ALTURA APDIXE (m):	<u>6</u>	INCLINACION: SI / NO	Mayor a 45° <input type="checkbox"/> Menor a 45° <input type="checkbox"/>
DAF (cm):	<u>27</u>	ORIENTACION DE LA INCLINACION:	Hacia la calle <input type="checkbox"/> Hacia la propiedad <input type="checkbox"/> Hacia el largo de la vereda <input type="checkbox"/>
COPA DESBALANCADA:	<input type="checkbox"/>	DESCOPADO:	<input type="checkbox"/>
DESCORTEZAMIENTO:	<input type="checkbox"/>	DESCOPADO Y BROTO:	<input type="checkbox"/>
FUSTE:	<input type="checkbox"/>	FRUCTIFICACIONES FUNGICAS:	<input type="checkbox"/>
	<input type="checkbox"/>	CODOMINANCIA:	<input type="checkbox"/>
	<input type="checkbox"/>	CHORREADOS:	<input type="checkbox"/>
	<input type="checkbox"/>	Cavidad longitudinal en el fuste (m):	<input type="checkbox"/>
	<input type="checkbox"/>	Espesor de pared remanente (cm):	<input type="checkbox"/>
RAIZ:	<input type="checkbox"/>	Procura firme en el fuste de la propiedad: SI / NO	<input type="checkbox"/>
	<input type="checkbox"/>	Ancho de vereda:	Código de vereda:
RAMAS:	<input type="checkbox"/>	Codominancia:	<input type="checkbox"/>
	<input type="checkbox"/>	Con mal ángulo de inserción:	<input type="checkbox"/>
	<input type="checkbox"/>	Toccos:	<input type="checkbox"/>
	<input type="checkbox"/>	Que invaden espacio aéreo:	<input type="checkbox"/>
HOLIAS:	<input type="checkbox"/>	Síntomas de enfermedades:	<input type="checkbox"/>
	<input type="checkbox"/>	Defoliación: total / parcial	<input type="checkbox"/>
Recomendaciones del inspector:			
A: Objetivos de poda: Reducción Riesgo/ Eliminar interferencia/ Reducir sombra/resistencia al viento/mejorar la estética			
B: Tipos de poda: Formación/ Limpieza/ Acabos/ Refaldado/Reducción de copa/ Terciado/ Balances			
C: Extracción			
D: Tratamiento sanitario			
E: Trasplante			
F: Corte de raíces			
SUPERFICIAL			
PROFUNDA			
Observaciones:			
<u>Se solicita extracción de ejemplar seco.</u>			
<u>El mismo se encuentra en la ochava de</u>			
<u>esquina Zuviria y Rucci.</u>			
<u>sin veredo</u>			
<u>Extracción</u>			
<u>Proxidad Media</u>			
Datos del Inspector/Verificador			
<u>Carla Cabrera</u>			
<u>[Firma]</u>			
<u>26006195</u>			
Nombre y Apellido			
Firma			
FMA O CNU			



Foto





**\_ Mónica Cheves Inspectora líder Comuna 8 \_**  
Firma y aclaración del responsable  
(inspector o gerencia comunal)

