



G O B I E R N O D E L A C I U D A D D E B U E N O S A I R E S
"1983-2023. 40 Años de Democracia"

Resolución Presidencia Junta Comuna

Número:

Buenos Aires,

Referencia: Resolución Arbolado ENERO 2023

VISTO: La Constitución de la Ciudad de Buenos Aires, las Leyes N° 3263/2009 Arbolado Público Urbano y N° 1777/2005 Ley Orgánica de Comunas, el Decreto N° 166/GCABA/2013, la Licitación Pública N° 156/SIGAF/2019 y las Planillas de Inspección N° 0001 a 0030 y las fotografías previas de cada ejemplar, obrantes en el informe N° IF-2023-03135698-GCABA-COMUNA8, vinculado a la presente como archivo de trabajo, y

CONSIDERANDO:

Que conforme surge del artículo 10 inciso a) de la Ley N° 1777, concordante con lo establecido por el artículo 128 de la Constitución de la Ciudad de Buenos Aires, las Comunas tienen competencia exclusiva en materia de planificación, ejecución y control de los trabajos de mantenimiento urbano de las vías secundarias y otras de menor jerarquía, según normativa vigente;

Que con fecha 7 de mayo de 2013 se sancionó el Decreto N° 166/2013 por medio del cual se transfirió a las Comunas de la Ciudad Autónoma de Buenos Aires las misiones, funciones y responsabilidades establecidas en la Ley N° 3263, a excepción de las previstas en el artículo 1° de dicho Decreto, todo ello de conformidad con las competencias otorgadas por la Constitución de la Ciudad de Buenos Aires y por la Ley N° 1777;

Que la Ley N° 3263 de arbolado público urbano prevé en su artículo 15 que la Autoridad de Aplicación podrá efectuar tareas de tala o extracción en diferentes supuestos;

Que conforme la delegación efectuada por el Decreto N° 166/2013 corresponde a las Comunas la aplicación del artículo 15 de la Ley N° 3263, a excepción de los casos previstos en los incisos d), e) y g) del mismo;

Que de ello se desprende que la Comuna podrá disponer la extracción de árboles en aquellos casos en que el árbol esté seco, o que por su estado sanitario, fisiológico o por sus condiciones físicas no sea posible su recuperación o para garantizar la seguridad de las personas y/o bienes, o cuando se encuentre fuera de la línea de plantación respecto al resto de los árboles de la vereda, constituyendo un obstáculo;

Que asimismo, el último párrafo del mismo artículo establece que siempre que no mediaran situaciones excepcionales que no admitan demora, se deberá fijar un cartel junto al ejemplar a ser extraído o talado por el plazo de diez (10) días corridos, en el que se informe sobre las circunstancias que motivan la decisión respectiva, indicando las vías de contacto con la autoridad competente;

Que la Ley N° 3263 establece, en sus artículos 5° a 7°, los recaudos a seguir en caso de plantación y/o

reposición de arbolado público urbano;

Que el artículo 28 e incisos concordantes del art. 27 de la ley N° 1777, ponen en cabeza del Presidente de la Junta Comunal funciones de administración general;

Que de acuerdo a lo que surge de los informes de Inspección y fotografías previas de cada ejemplar, citados en el visto y a lo indicado por el sector comunal de Inspectores de Arbolado mediante las actas de inspección y fotografías del anexo, corresponde efectuar las extracciones de los ejemplares ubicados en las calles **Aquino 4886/84/80, Av. Argentina 5619, Cañada de Gómez 4389 LA1 FRENTE, Cañada de Gómez 4576, Cañada de Gómez 4789, Corrales 2964, Corrales 2964 FRENTE, Dr. José I. De la Rosa 7101, Goleta Julia 6806 LD3, Timoteo Gordillo 5310, Hudson 4585, Larraya 3271, Miralla 3389, Montiel 5089 LA2, Montiel 5133, Gral. Fructuoso Rivera 2902, Gral. Fructuoso Rivera 3040, Gral. Fructuoso Rivera 6886 LA, Sayos 5115 LD, Sumaca Itatí 6061 LD, Tabaré 2270, Tabaré 2456 FRENTE, Tabaré 2954/56, Tabaré 3295, Tabaré 6885 LD, Zelarrayán 5095 EXACTA, Zelarrayán 5095 LA, Zelarrayán 5121, Zelarrayán 5922**, en un todo de acuerdo a la normativa vigente.

Por ello, y en uso de las facultades que le son propias,

EL PRESIDENTE DE LA JUNTA COMUNAL

DE LA COMUNA N° 8

RESUELVE

Artículo 1°.- Autorízase a la Empresa MIICA S.A. CUIT N° 30-60812520-1 destinada por cuenta y cargo de esta Comuna, a realizar tareas de extracción de los ejemplares ubicados en las calles **Aquino 4886/84/80, Av. Argentina 5619, Cañada de Gómez 4389 LA1 FRENTE, Cañada de Gómez 4576, Cañada de Gómez 4789, Corrales 2964, Corrales 2964 FRENTE, Dr. José I. De la Rosa 7101, Goleta Julia 6806 LD3, Timoteo Gordillo 5310, Hudson 4585, Larraya 3271, Miralla 3389, Montiel 5089 LA2, Montiel 5133, Gral. Fructuoso Rivera 2902, Gral. Fructuoso Rivera 3040, Gral. Fructuoso Rivera 6886 LA, Sayos 5115 LD, Sumaca Itatí 6061 LD, Tabaré 2270, Tabaré 2456 FRENTE, Tabaré 2954/56, Tabaré 3295, Tabaré 6885 LD, Zelarrayán 5095 EXACTA, Zelarrayán 5095 LA, Zelarrayán 5121, Zelarrayán 5922**, conforme a las planillas de Inspección presentadas en Anexo de la presente y que a todos sus efectos, forman parte de esta Resolución.

Artículo 2°.- Cumplidas las extracciones dispuestas en el artículo precedente, se deberán plantar nuevos ejemplares en los lugares ocupados por los extraídos, de acuerdo a lo establecido en el capítulo II de la Ley N° 3263.

Artículo 3°.- Fíjese un cartel junto al/los ejemplar/es a ser talado/s por el plazo de diez (10) días corridos, en el que se informe sobre las circunstancias que motivan la decisión respectiva, indicando las vías de contacto con la autoridad competente.

Artículo 4°.- Comuníquese a la Junta Comunal. Regístrese. Publíquese en el Boletín Oficial de la Ciudad de Buenos Aires. Notifíquese. Cumplido, archívese.-

Digitally signed by Miguel Angel Eviner
Date: 2023.01.10 14:37:59 ART
Location: Ciudad Autónoma de Buenos Aires


Digitally signed by Comunicaciones
Oficiales
DN: cn=Comunicaciones Oficiales
Date: 2023.01.10 14:38:06 -03'00'

GOBIERNO DE LA CIUDAD DE BUENOS AIRES	
PLANILLA DE INSPECCION DE ARBOLES	
INSPECCION N°	
AVISO: 500577959/22	FECHA DE RELEVAMIENTO: 7/12/22
ARME	
UBICACION DEL ARBOL	
CALLE AQUINO	N° 4886-87-80
ESPECIE BOTANICA LIBUSTRO	
ARBOL SECO	ARBOL SEMISECO <input checked="" type="checkbox"/>
PARAMETROS MECANICOS Y SANITARIOS DEL ARBOL	
ALTURA APROX (m) 4	INCLINACION: SI / <input checked="" type="checkbox"/> NO Mayor a 45°
DAP (cm) 20	Menor a 45°
ORIENTACION DE LA INCLINACION	
Hacia la calle	
Hacia la propiedad	
Hacia el largo de la vereda	
COPA DESBALANCEADA	DESCOPADO
DESCOPADO Y BROTADO	
FUSTE	DESCORTEZAMIENTO
Cavidades	
basal media alta	
pequeñas	
grandes	
RAIZ	Expuesta
Levanta vereda: m²	
Provoca fisuras en el frente de la propiedad: SI / <input checked="" type="checkbox"/> NO	
Ancho de vereda: 7.40	
Código de vereda: NA	
RAMAS	Quebradas/ Fisuradas
Secas/ Secas en las puntas	
Con cavidades/ Tumores o Cancros	
Bajas	
Excesivas/ Cruzadas	
HOJAS	De coloración anormal
Con manchas foliares	
Con signos de insectos	
Sintomas de enfermedades	
Defoliación: total / parcial	
Recomendaciones del inspector:	
A: Objetivos de poda: Reducción Riesgo/ Eliminar interferencias/ Reducir sombra/resistencia al viento/mejorar la estética	
B: Tipos de poda: Formación/ Limpieza/ Aclareo/ Refaldado/Reducción de copa/ Terciado/ Balanceo	
C: Extracción	D: Tratamiento sanitario
E: Trasplante	F: Corte de raíces
SUPERFICIAL	PROFUNDA
Observaciones: PR MEDIA.	
ARBOL SECO EN CASI LA TOTALIDAD	
MOVER PLANTERA A METRO HACIA LADO ASCENDENTE	
(SOLADO DE CEMENTO). LA VEREDA SE ENCUENTRA EN BUENAS	
CONDICIONES. PLANTERA 7,6 x 7,6 m (6,4 ml)	
Datos del Inspector/Verificador	
GASTON MERMANN	
Nombre y Apellido	Firma
	3532623
	FM ó DNI




GOBIERNO DE LA CIUDAD DE BUENOS AIRES	
PLANILLA DE INSPECCION DE ARBOLES	
INSPECCION N°	
AVISO:	OFICIO
ARME	
UBICACIÓN DEL ARBOL	
CALLE	Av. Argentina N° 5619
ESPECIE BOTANICA	Ligustrum
ARBOL SECO	X
ARBOL SEMISECO	
PARAMETROS MECANICOS Y SANITARIOS DEL ARBOL	
ALTURA APROX (m)	3
DAP (cm)	10
INCLINACION:	SI <input type="radio"/> NO <input checked="" type="radio"/> Mayor a 45°
	Menor a 45°
ORIENTACION DE LA INCLINACION	Hacia la calle
	Hacia la propiedad
	Hacia el largo de la vereda
COPA DESBALANCEADA	DESCOPADO
DESCORTEZAMIENTO	DESCOPADO Y BROTADO
FUSTE	FRUCTIFICACIONES FUNGICAS
	CODOMINANCIAS
	CHORREADOS
	Cavidades
	Cavidad longitudinal en el fuste (m)
	Espesor de pared remanente (cm)
RAIZ	Provoca fisuras en el frente de la propiedad: SI / NO
Expuesta	Ancho de vereda: 2.4
Levanta vereda: m²	Código de vereda: 664
RAMAS	Codominancias
Quebradas/ Fisuradas	Con mal ángulo de inserción
Secas/ Secas en las puntas	Tocones
Con cavidades/ Tumores o Cancros	Que invaden espacio aéreo
Bajas	
Excesivas/ Cruzadas	
HOJAS	Síntomas de enfermedades
De coloración anormal	Defoliación total / parcial
Con manchas foliares	
Con signos de insectos	
Recomendaciones del Inspector:	
A: Objetivos de poda: Reducción Riesgo/ Eliminar interferencias/ Reducir sombra/resistencia al viento/mejorar la estetica	
B: Tipos de poda: Formación/ Limpieza/ Aclareo/ Refaldado/Reducción de copa/ Terciado/ Balanceo	
C: Extracción	D: Tratamiento sanitario E: Trasplante F: Corte de raíces
	SUPERFICIAL
	PROFUNDA
Observaciones:	
Ejemplar con movimiento.	
Prioridad media	
Planteria E: 1,2 x 1,2 (4,8 ml)	
" LD: 1,2 x 1,2 (") (Ligustrum 24/4)	
Datos del Inspector/Verificador	
F. Boni	
Nombre y Apellido	Firma
	3784458
	FM ó DNI



 G.L.B.A.		GOBIERNO DE LA CIUDAD DE BUENOS AIRES PLANILLA DE INSPECCION DE ARBOLES	
AVISO: <u>oficio</u>		INSPECCION N° _____	
ARME: _____		FECHA DE RELEVAMIENTO: <u>19/12/2022</u>	
UBICACIÓN DEL ARBOL			
CALLE: <u>Cañada de Gomez</u>		N° <u>4389 Fle LA1</u>	
ESPECIE BOTANICA: <u>Paraiso</u>			
ARBOL SECO: <input checked="" type="checkbox"/>		ARBOL SEMISECO: <input type="checkbox"/>	
PARAMETROS MECANICOS Y SANITARIOS DEL ARBOL			
ALTURA APROX (m): <u>6</u>		INCLINACION: <input checked="" type="radio"/> SI / NO Mayor a 45° <input type="checkbox"/> Menor a 45° <input checked="" type="checkbox"/>	
DAP (cm): <u>38</u>		ORIENTACION DE LA INCLINACION: Hacia la calle <input checked="" type="checkbox"/> Hacia la propiedad <input type="checkbox"/> Hacia el largo de la vereda <input type="checkbox"/>	
COPA DESBALANCEADA: <input type="checkbox"/>		DESCOPADO: <input checked="" type="checkbox"/>	
DESCORTEZAMIENTO: <input type="checkbox"/>		DESCOPADO Y BROTADO: <input type="checkbox"/>	
FUSTE:		FRUCTIFICACIONES FUNGICAS: <input type="checkbox"/>	
CAVIDADES:		CODOMINANCIAS: <input type="checkbox"/>	
basal: <input type="checkbox"/> media: <input type="checkbox"/> alta: <input type="checkbox"/>		CHORREADOS: <input type="checkbox"/>	
pequeñas: <input type="checkbox"/> grandes: <input type="checkbox"/>		CAVIDAD LONGITUDINAL EN EL FUSTE (m): <input type="checkbox"/>	
RAIZ:		ESPESOR DE PARED REMANENTE (cm): <input type="checkbox"/>	
Expuesta: <input type="checkbox"/> Levanta vereda: m ² : <input type="checkbox"/>		Provoca fisuras en el frente de la propiedad: SI / NO <input type="checkbox"/>	
RAMAS:		Ancho de vereda: <input type="checkbox"/> Código de vereda: <input type="checkbox"/>	
Quebradas/ Fisuradas: <input type="checkbox"/> Secas/ Secas en las puntas: <input type="checkbox"/> Con cavidades/ Tumores o Cancros: <input type="checkbox"/> Bajas: <input type="checkbox"/> Excesivas/ Cruzadas: <input type="checkbox"/>		Codominancias: <input checked="" type="checkbox"/> Con mal ángulo de inserción: <input type="checkbox"/> Tocones: <input checked="" type="checkbox"/> Que invaden espacio aéreo: <input type="checkbox"/>	
HOJAS:		Sintomas de enfermedades: <input type="checkbox"/> Defoliación total / parcial: <input type="checkbox"/>	
De coloración anormal: <input type="checkbox"/> Con manchas foliares: <input type="checkbox"/> Con signos de insectos: <input type="checkbox"/>		SUPERFICIAL: <input type="checkbox"/> PROFUNDA: <input type="checkbox"/>	
Recomendaciones del Inspector:			
A: Objetivos de poda: Reducción Riesgo/ Eliminar interferencias/ Reducir sombra/resistencia al viento/mejorar la estética			
B: Tipos de poda: Formación/ Limpieza/ Aclareo/ Refaldado/Reducción de copa/ Terciado/ Balanceo			
C: Extracción <input checked="" type="checkbox"/> D: Tratamiento sanitario <input type="checkbox"/> E: Trasplante <input type="checkbox"/> F: Corte de raíces <input type="checkbox"/>			
Observaciones:			
<u>Arbol seco, proceso irreversible</u>			
Datos del Inspector/Verificador			
<u>FERNAN VILLARIX</u> Nombre y Apellido		<u>Fernan Villarix</u> Firma	
		<u>36905700</u> FM ó DNI	



GOBIERNO DE LA CIUDAD DE BUENOS AIRES		PLANILLA DE INSPECCION DE ARBOLES		INSPECCION N°	
 G.L.B.A.		AVISO: <u>oficio</u>			
ARME: <u> </u>		FECHA DE RELEVAMIENTO: <u>7 / 12 / 2022</u>			
UBICACIÓN DEL ARBOL					
CALLE: <u>Calle de Gomez</u>		N° <u>4576</u>			
ESPECIE BOTANICA: <u>Acer negundo</u>					
ARBOL SECO: <input checked="" type="checkbox"/>		ARBOL SEMISECO: <input type="checkbox"/>			
PARAMETROS MECANICOS Y SANITARIOS DEL ARBOL					
ALTURA APROX (m): <u>4</u>		INCLINACION: SI / NO Mayor a 45° <input type="checkbox"/> Menor a 45° <input type="checkbox"/>			
DAP (cm): <u>40</u>		ORIENTACION DE LA INCLINACION: Hacia la calle <input type="checkbox"/> Hacia la propiedad <input type="checkbox"/> Hacia el largo de la vereda <input type="checkbox"/>			
COPA DESBALANCEADA: <input type="checkbox"/>		DESCOPADO: <input checked="" type="checkbox"/>		DESCOPADO Y BROTADO: <input type="checkbox"/>	
FUSTE	DESCORTEZAMIENTO: <input checked="" type="checkbox"/>	CAVIDADES: <input checked="" type="checkbox"/>		FRUCTIFICACIONES FUNGICAS: <input type="checkbox"/>	
	CAVIDADES: <input type="checkbox"/>		CODOMINANCIA: <input type="checkbox"/>		<input type="checkbox"/>
	pequeñas: <input type="checkbox"/>	basal: <input type="checkbox"/>	media: <input type="checkbox"/>	alta: <input type="checkbox"/>	<input type="checkbox"/>
	grandes: <input type="checkbox"/>	CHORREADOS: <input type="checkbox"/>		<input type="checkbox"/>	
RAIZ	Expuesta: <input type="checkbox"/>		Provoca fisuras en el frente de la propiedad: SI / NO <input type="checkbox"/>		
	Levanta vereda: m² <input type="checkbox"/>		Ancho de vereda: <input type="checkbox"/> Código de vereda: <input type="checkbox"/>		
RAMAS	Quebradas/ Fisuradas: <input type="checkbox"/>		Codominancias: <input type="checkbox"/>		
	Secas/ Secas en las puntas: <input type="checkbox"/>		Con mal ángulo de inserción: <input type="checkbox"/>		
	Con cavidades/ Tumores o Cancros: <input type="checkbox"/>		Tocones: <input type="checkbox"/>		
	Bajas: <input type="checkbox"/>		Que invaden espacio aéreo: <input type="checkbox"/>		
HOJAS	De coloración anormal: <input type="checkbox"/>		Sintomas de enfermedades: <input type="checkbox"/>		
	Con manchas foliares: <input type="checkbox"/>		Defoliación: <u>total</u> / parcial <input type="checkbox"/>		
	Con signos de insectos: <input type="checkbox"/>		<input type="checkbox"/>		
Recomendaciones del Inspector:					
A: Objetivos de poda: Reducción Riesgo/ Eliminar interferencias/ Reducir sombra/resistencia al viento/mejorar la estética					
B: Tipos de poda: Formación/ Limpieza/ Aclareo/ Refaldado/Reducción de copa/ Terciado/ Balanceo					
C: <u>Extracción</u> D: Tratamiento sanitario E: Trasplante F: Corte de raíces					
SUPERFICIAL: <input type="checkbox"/> PROFUNDA: <input type="checkbox"/>					
Observaciones:					
<u>Arbol seco, proceso irreversible</u>					
<u>Sin reparación de vereda</u>					
<u>Prioridad alta</u>					
Datos del Inspector/Verificador					
<u>EGENIA VILLAFRANCO</u>		<u>Eugenio Villafra</u>		<u>36905700</u>	
Nombre y Apellido		Firma		FM ó DNI	



GOBIERNO DE LA CIUDAD DE BUENOS AIRES	
PLANILLA DE INSPECCION DE ARBOLES	
INSPECCION N°	
AVISO:	of. C. 10.
ARME	
UBICACIÓN DEL ARBOL	
CALLE	Comandante de Gomez N° 4789
ESPECIE BOTANICA	Liquidambar
ARBOL SECO	<input checked="" type="checkbox"/>
ARBOL SEMISECO	<input type="checkbox"/>
PARAMETROS MECANICOS Y SANITARIOS DEL ARBOL	
ALTURA APROX (m)	6
DAP (cm)	18
INCLINACION: SI / NO	Mayor a 45° <input type="checkbox"/> Menor a 45° <input type="checkbox"/>
ORIENTACION DE LA INCLINACION	Hacia la calle <input type="checkbox"/> Hacia la propiedad <input type="checkbox"/> Hacia el largo de la vereda <input type="checkbox"/>
COPA DESBALANCEADA	DESCOPADO
DESCORTEZAMIENTO	DESCOPADO Y BROTADO
FRUCTIFICACIONES FUNGICAS	
CODOMINANCIAS	
CHORREADOS	
Cavidades	
pequeñas	
grandes	
Cavidad longitudinal en el fuste (m)	
Espesor de pared remanente (cm)	
RAIZ	Provoca fisuras en el frente de la propiedad: SI / NO <input type="checkbox"/> Ancho de vereda: <input type="checkbox"/> Código de vereda: <input type="checkbox"/>
RAMAS	Quebradas/ Fisuradas <input type="checkbox"/> Secas/ Secas en las puntas <input type="checkbox"/> Con cavidades/ Tumores o Cancros <input type="checkbox"/> Bajas <input type="checkbox"/> Excesivas/ Cruzadas <input type="checkbox"/> Codominancias <input type="checkbox"/> Con mal ángulo de inserción <input type="checkbox"/> Tocones <input type="checkbox"/> Que invaden espacio aéreo <input type="checkbox"/>
HOJAS	De coloración anormal <input type="checkbox"/> Con manchas foliares <input type="checkbox"/> Con signos de insectos <input type="checkbox"/> Síntomas de enfermedades <input type="checkbox"/> Defoliación total/ parcial <input type="checkbox"/>
Recomendaciones del inspector:	
A: Objetivos de poda: Reducción Riesgo/ Eliminar interferencias/ Reducir sombra/resistencia al viento/mejorar la estética	
B: Tipos de poda: Formación/ Limpieza/ Aclareo/ Refaldado/Reducción de copa/ Terciado/ Balanceo	
C: Extracción	D: Tratamiento sanitario E: Trasplante F: Corte de raíces
SUPERFICIAL <input type="checkbox"/> PROFUNDA <input type="checkbox"/>	
Observaciones:	
Arbol seco, proceso irreversible.	
Sin reparación de vereda.	
Pr. medio.	
Datos del Inspector/Verificador	
Nombre y Apellido	Firma
Exequin Villafañe	Exequin Villafañe
	36905700
	FM ó DNI



GOBIERNO DE LA CIUDAD DE BUENOS AIRES		PLANILLA DE INSPECCION DE ARBOLES		INSPECCION N°	
AVISO: <u>OFICIO</u>		FECHA DE RELEVAMIENTO: <u>29/12/22</u>			
ARME					
UBICACION DEL ARBOL		N° <u>2964</u>			
CALLE <u>CONALES</u>					
ESPECIE BOTANICA <u>PARAISO</u>					
ARBOL SECO <input checked="" type="checkbox"/>		ARBOL SEMISECO <input type="checkbox"/>			
PARAMETROS MECANICOS Y SANITARIOS DEL ARBOL					
ALTURA APROX (m) <u>4</u>		INCLINACION: SI <input checked="" type="checkbox"/> NO <input type="checkbox"/>		Mayor a 45° <input type="checkbox"/>	
DAP (cm) <u>60</u>				Menor a 45° <input type="checkbox"/>	
ORIENTACION DE LA INCLINACION		Hacia la calle <input type="checkbox"/>			
		Hacia la propiedad <input type="checkbox"/>			
		Hacia el largo de la vereda <input type="checkbox"/>			
COPA DESBALANCEADA <input type="checkbox"/>		DESCOPADO <input type="checkbox"/>		DESCOPADO Y BROTADO <input type="checkbox"/>	
DESCORTEZAMIENTO		FRUCTIFICACIONES FUNGICAS <input type="checkbox"/>			
Cavidades		CODOMINANCIAS <input type="checkbox"/>			
basal		CHORREADOS <input type="checkbox"/>			
media		Cavidad longitudinal en el fuste (m) <input type="checkbox"/>			
alta		Espesor de pared remanente (cm) <input type="checkbox"/>			
pequeñas					
grandes					
RAIZ		Provoca fisuras en el frente de la propiedad: SI <input checked="" type="checkbox"/> NO <input type="checkbox"/>			
Levanta vereda: m²		Ancho de vereda: <u>4,40</u>		Código de vereda: <input type="checkbox"/>	
Quebradas/ Fisuradas		Codominancias <input type="checkbox"/>			
Secas/ Secas en las puntas		Con mal ángulo de inserción <input type="checkbox"/>			
Con cavidades/ Tumores o Cancros		Tocones <input type="checkbox"/>			
Bajas		Que invaden espacio aéreo <input type="checkbox"/>			
Excesivas/ Cruzadas					
HOJAS		Síntomas de enfermedades <input type="checkbox"/>			
De coloración anormal		Defoliación total / parcial <input type="checkbox"/>			
Con manchas foliares					
Con signos de insectos					
Recomendaciones del inspector:					
A: Objetivos de poda: Reducción Riesgo/ Eliminar interferencias/ Reducir sombra/resistencia al viento/mejorar la estética					
B: Tipos de poda: Formación/ Limpieza/ Aclareo/ Refaldado/Reducción de copa/ Terciado/ Balanceo					
C: Extracción					
D: Tratamiento sanitario					
E: Trasplante					
F: Corte de raíces					
SUPERFICIAL <input type="checkbox"/>					
PROFUNDA <input type="checkbox"/>					
Observaciones: <u>PA ALTA</u>					
<u>VEREDA 36 m² 64P6</u>					
<u>QUERAN PLANTERA 7 ABARLA JUNTO AL CORON</u>					
<u>7,6 x 7,6 (6,4 m)</u>					
Datos del Inspector/Verificador					
<u>6550 MEMORAND</u>		<u>1/53</u>		<u>35327623</u>	
Nombre y Apellido		Firma		FM ó DNI	



GOBIERNO DE LA CIUDAD DE BUENOS AIRES	
PLANILLA DE INSPECCIÓN DE ARBOLES	
INSPECCION N°	
FECHA DE RELEVAMIENTO: 29/12/22	
AVISO: OFICIO	
ARME	
UBICACIÓN DEL ARBOL	
CALLE	N° 2964 FTE
ESPECIE BOTANICA	FRAX
ARBOL SECO	ARBOL SEMISECO
PARAMETROS MECANICOS Y SANITARIOS DEL ARBOL	
INCLINACION: SI / NO Mayor a 45°	
Menor a 45°	
ALTURA APROX (m)	9
DAP (cm)	35
ORIENTACION DE LA INCLINACION	
Hacia la calle	
Hacia la propiedad	
Hacia el largo de la vereda	
COPA DESBALANCEADA	DESCOPADO
DESCOPADO Y BROTADO	
FRUCTIFICACIONES FUNGICAS	
CODOMINANCIAS	
CHORREADOS	
Cavidad longitudinal en el fuste (m)	
Espesor de pared remanente (cm)	
FUSTE	DESCORTEZAMIENTO
Cavidades	
basal media alta	
pequeñas grandes	
RAIZ	Expuesta
Levanta vereda: m²	
Provoca fisuras en el frente de la propiedad: SI / NO	
Ancho de vereda: 4.40	
Código de vereda: 04 PR	
RAMAS	Quebradas/ Fisuradas
Secas/ Secas en las puntas	
Con cavidades/ Tumores o Cancros	
Bajas	
Excesivas/ Cruzadas	
HOJAS	De coloración anormal
Con manchas foliares	
Con signos de insectos	
Síntomas de enfermedades	
Defoliación: total / parcial	
Recomendaciones del inspector:	
A: Objetivos de poda: Reducción Riesgo/ Eliminar interferencias/ Reducir sombra/resistencia al viento/mejorar la estética	
B: Tipos de poda: Formación/ Limpieza/ Aclareo/ Refaldado/Reducción de copa/ Terciado/ Balanceo	
C: Extracción D: Tratamiento sanitario E: Trasplante F: Corte de raíces	
SUPERFICIAL	
PROFUNDA	
Observaciones: PR MEDIA	
ARBOL ANUELADA CON POCA PARED REMANENTE	
EN EL FUSTE MEDIO	
SIN VEREDA NI PLANTAS	
Datos del Inspector/Verificador	
GASTON MERMANN	
Nombre y Apellido	
Firma	
35321623	
FM ó DNI	



GOBIERNO DE LA CIUDAD DE BUENOS AIRES	
G.C.B.A.	
INSPECCION N°	
AVISO: <u>of. c. b.</u>	FECHA DE RELEVAMIENTO: <u>16/11/2022</u>
ARME	
UBICACIÓN DEL ARBOL	
CALLE: <u>De la Rosa</u>	N° <u>7101</u>
ESPECIE BOTANICA: <u>Acer negundo</u>	
ARBOL SECO	ARBOL SEMISECO
PARAMETROS MECANICOS Y SANITARIOS DEL ARBOL	
ALTURA APROX (m): <u>7</u>	INCLINACION: <u>SI</u> / NO Mayor a 45° <input type="checkbox"/> Menor a 45° <input checked="" type="checkbox"/>
DAP (cm): <u>45</u>	ORIENTACION DE LA INCLINACION: Hacia la calle <input type="checkbox"/> Hacia la propiedad <input type="checkbox"/> Hacia el largo de la vereda <input checked="" type="checkbox"/>
COPA DESBALANCEADA	DESCOPADO
DESCOPADO Y BROTADO	
FRUCTIFICACIONES FUNGICAS	
CODOMINANCIAS	
CHORREADOS	
Cavidad longitudinal en el fuste (m)	
Espesor de pared remanente (cm)	
FUSTE	DESCORTEZAMIENTO
Cavidades	
basal media alta	
pequeñas grandes	
RAIZ	Expuesta Levanta vereda: m ²
Provoca fisuras en el frente de la propiedad: SI / NO	
RAMAS	Quebradas/ Fisuradas
Secas/ Secas en las puntas	
Con cavidades/ Tumores o Cancros	
Bajas	
Excesivas/ Cruzadas	
HOJAS	De coloración anormal
Con manchas foliares	
Con signos de insectos	
Síntomas de enfermedades	
Defoliación total / parcial	
Recomendaciones del inspector:	
A: Objetivos de poda: Reducción Riesgo/ Eliminar Interferencias/ Reducir sombra/resistencia al viento/mejorar la estética	
B: Tipos de poda: Formación/ Limpieza/ Aclareo/ Refaldado/Reducción de copa/ Terciado/ Balanceo	
C: Extracción	D: Tratamiento sanitario E: Trasplante F: Corte de raíces
SUPEFRFICIAL	
PROFUNDA	
Observaciones:	
<u>Arbol con cavidad longitudinal desde la base hasta el inicio de las ramas principales</u>	
<u>Pri. alta</u>	
Datos del Inspector/Verificador	
EUGENIA VILLALBA	
Firma	
36905700	
FM ó DNI	



GOBIERNO DE LA CIUDAD DE BUENOS AIRES	
PLANILLA DE INSPECCION DE ARBOLES	
INSPECCION N°	
AVISO: <u>Oficio</u>	FECHA DE RELEVAMIENTO: <u>10/11/22</u>
ARME	
UBICACION DEL ARBOL	
CALLE: <u>Goleta Julia</u>	N° <u>6806 LD3</u>
ESPECIE BOTANICA: <u>Fusma</u>	
ARBOL SECO	ARBOL SEMISECO
PARAMETROS MECANICOS Y SANITARIOS DEL ARBOL	
ALTURA APROX (m): <u>8</u>	INCLINACION: SI / NO Mayor a 45° <input type="checkbox"/> Menor a 45° <input type="checkbox"/>
DAP (cm): <u>25</u>	ORIENTACION DE LA INCLINACION: Hacia la calle <input type="checkbox"/> Hacia la propiedad <input type="checkbox"/> Hacia el largo de la vereda <input type="checkbox"/>
COPA DESBALANCEADA	DESCOPADO
DESCORTEZAMIENTO	DESCOPADO Y BROTADO
FUSTE	FRUCTIFICACIONES FUNGICAS
	CODOMINANCIAS
	CHORREADOS
	Cavidad longitudinal en el fuste (m)
	Espesor de pared remanente (cm)
RAIZ	Provoca fisuras en el frente de la propiedad: SI / NO
Expona	Ancho de vereda: Código de vereda:
Levanta vereda: m²	
RAMAS	Codominancias
Quebradas/ Fisuradas	Con mal ángulo de inserción
Secas/ Secas en las puntas	Tocones
Con cavidades/ Tumores o Cancros	Que invaden espacio aéreo
Bajas	
Excesivas/ Cruzadas	
HOJAS	Sintomas de enfermedades
De coloración anormal	Defoliación total / parcial
Con manchas foliares	
Con signos de insectos	
Recomendaciones del inspector:	
A: Objetivos de poda: Reducción Riesgo/ Eliminar interferencias/ Reducir sombra/resistencia al viento/mejorar la estética	
B: Tipos de poda: Formación/ Limpieza/ Aclareo/ Refaldado/Reducción de copa/ Terciado/ Balanceo	
C: Extracción	D: Tratamiento sanitario E: Trasplante F: Corte de raíces
	SUPERFICIAL PROFUNDA
Observaciones: Ejemplar presenta cavidad en el fuste, chuecamente tanto en el fuste como en ramas. Se solicita extracción ya que el mismo sólo posee 3 brozos, con fisuras y comprometidos en la base. Sin Veredo. Extracción - Prunada medio.	
Datos del Inspector/Verificador	
Nombre y Apellido: <u>Leante Coburn</u>	Firma: <u>[Firma]</u>
	26004195 FM ó DNI



GOBIERNO DE LA CIUDAD DE BUENOS AIRES
PLANILLA DE INSPECCIÓN DE ARBOLES

INSECCION N° _____
FECHA DE RELEVAMIENTO: 4/11/22

AVISO: 500511242/22

ARME _____

UBICACIÓN DEL ARBOL _____

CALLE Timoteo Gonsalvo N° 5310

ESPECIE BOTANICA Alamo

ARBOL SECO ☒ ARBOL SEMISECO ☐

PARAMETROS MECANICOS Y SANITARIOS DEL ARBOL

INCLINACION: SI / NO Mayor a 45° ☐
Menor a 45° ☐

ALTURA APROX (m) 10

DAP (cm) 50 ORIENTACION DE LA INCLINACION Hacia la calle ☐
Hacia la propiedad ☐
Hacia el largo de la vereda ☐

COPA DESBALANCEADA ☐ DESCOPADO ☐ DESCOPADO Y BROTADO ☐

FUSTE

DESCORTEZAMIENTO	Cavidades			FRUCTIFICACIONES FUNGICAS
	basal	media	alta	CODOMINANCIAS
pequeñas				CHORREADOS
grandes				Cavidad longitudinal en el fuste (m)
				Espesor de pared remanente (cm)

RAIZ

Expuesta	Provoca fisuras en el frente de la propiedad: SI / NO
Levanta vereda: m²	Ancho de vereda: 4,4 m. Código de vereda: Cemento

RAMAS

Quebradas/ Fisuradas	Codominancias
Secas/ Secas en las puntas	Con mal ángulo de inserción
Con cavidades/ Tumores o Cencros	Tocones
Bajas	Que invaden espacio aéreo
Excesivas/ Cruzadas	

HOJAS

De coloración anormal	Síntomas de enfermedades
Con manchas foliares	Defoliación total / parcial
Con signos de insectos	

Recomendaciones del Inspector:

A: Objetivos de poda: Reducción Riesgo/ Eliminar interferencias/ Reducir sombra/resistencia al viento/mejorar la estética
B: Tipos de poda: Formación/ Limpieza/ Aclareo/ Refaldado/Reducción de copa/ Terciado/ Balanceo
C: Extracción D: Tratamiento sanitario E: Trasplante F: Corte de raíces

SUPERFICIAL ☐
PROFUNDA ☐

Observaciones:

Ejemplar seco, corresponde Extracción + Vereda.
A reponer: 26 m².
Posee 2 planteros de 2x2 m.

P. Alta.

Datos del Inspector/Verificador

68111111, 1111

Firma

33485822

FM ó DNI



G.O.B.A.		GOBIERNO DE LA CIUDAD DE BUENOS AIRES	
PLANILLA DE INSPECCION DE ARBOLES		INSPECCION N°	
AVISO:	OFICIO	FECHA DE RELEVAMIENTO:	5/12/22
ARME			
UBICACIÓN DEL ARBOL			
CALLE	Hudson	N°	4585
ESPECIE BOTANICA	Ligustrum		
ARBOL SECO	X	ARBOL SEMISECO	
PARAMETROS MECANICOS Y SANITARIOS DEL ARBOL			
ALTURA APROX (m)	8	INCLINACION: SI / NO	Mayor a 45°
DAP (cm)	32		Menor a 45°
ORIENTACION DE LA INCLINACION		Hacia la calle	
		Hacia la propiedad	
		Hacia el largo de la vereda	
COPA DESBALANCEADA		DESCOPADO	
DESCORTEZAMIENTO		DESCOPADO Y BROTADO	
FUSTE	Cavidades		FRUCTIFICACIONES FUNGICAS
	basal	media	CODOMINANCIAS
	pequeñas		CHORREADOS
	grandes		Cavidad longitudinal en el fuste (m)
RAIZ	Expuesta	Provoca fisuras en el frente de la propiedad: SI / NO	
	Levanta vereda: m²	36	4.4
RAMAS	Quebradas/ Fisuradas		Codominancias
	Secas/ Secas en las puntas		Con mal ángulo de inserción
	Con cavidades/ Tumores o Cancros		Tocones
	Bajas		Que invaden espacio aéreo
	Excesivas/ Cruzadas		
HOJAS	De coloración anormal	Síntomas de enfermedades	
	Con manchas foliares	Defoliación total / parcial	
	Con signos de insectos		
Recomendaciones del Inspector:			
A: Objetivos de poda: Reducción Riesgo/ Eliminar Interferencias/ Reducir sombra/resistencia al viento/mejorar la estética			
B: Tipos de poda: Formación/ Limpieza/ Aclareo/ Refaldado/Reducción de copa/ Terciado/ Balanceo			
C: Extracción	D: Tratamiento sanitario	E: Trasplante	F: Corte de raíces
			SUPERFICIAL
			PROFUNDA
Observaciones:			
Prioridad alta			
Comer plantera alejada de la entrada de auto			
Plantera: 1,6 x 1,6			
Datos del Inspector/Verificador			
F. Bossi			37844498
Nombre y Apellido	Firma		FM ó DNI



GOBIERNO DE LA CIUDAD DE BUENOS AIRES		PLANILLA DE INSPECCION DE ARBOLES	
G.C.B.A.		INSPECCION N°	
AVISO:	16/12/22		
ARME			
UBICACIÓN DEL ARBOL			
CALLE	LARRAÑA	N°	3271
ESPECIE BOTANICA	FRESNO		
ARBOL SECO		ARBOL SEMISECO	
PARAMETROS MECANICOS Y SANITARIOS DEL ARBOL			
ALTURA APROX (m)	25	INCLINACION: SI NO	Mayor a 45°
DAP (cm)	6		Menor a 45°
ORIENTACION DE LA INCLINACION		Hacia la calle	X
		Hacia la propiedad	
		Hacia el largo de la vereda	
COPA DESBALANCEADA		DESCOPADO	
		DESCOPADO Y BROTADO	
FUSTE	DESCORTEZAMIENTO	FRUCTIFICACIONES FUNGICAS	
		CODOMINANCIAS	
		CHORREADOS	
		Cavidad longitudinal en el fuste (m)	
		Espesor de pared remanente (cm)	
RAIZ	Expuesta	Provoca fisuras en el frente de la propiedad: SI / NO	
	Levanta vereda: m²	Ancho de vereda: Código de vereda:	
RAMAS	Quebradas/ Fisuradas	Codominancias	
	Secas/ Secas en las puntas	Con mal ángulo de inserción	
	Con cavidades/ Tumores o Cancros	Tocones	
	Bajas	Que invaden espacio aéreo	
	Excesivas/ Cruzadas		
HOJAS	De coloración anormal	Síntomas de enfermedades	
	Con manchas foliares	Defoliación total / parcial	
	Con signos de insectos		
Recomendaciones del Inspector:			
A: Objetivos de poda: Reducción Riesgo/ Eliminar interferencias/ Reducir sombra/resistencia al viento/mejorar la estética			
B: Tipos de poda: Formación/ Limpieza/ Adareo/ Refaldado/Reducción de copa/ Terciado/ Balanceo			
C: Extracción D: Tratamiento sanitario E: Trasplante F: Corte de raíces			
		SUPERFICIAL	
		PROFUNDA	
Observaciones:			
Ejemplar con inclinación: hacia la calle			
con fisión basal en cuello de raíz			
Arbolito comprometido con movimiento.			
P. ALTA			
Datos del Inspector/Verificador			
Galluccio, Mma		Firma	
Nombre y Apellido		33485827-	
		FM ó DNI	



GOBIERNO DE LA CIUDAD DE BUENOS AIRES		PLANILLA DE INSPECCION DE ARBOLES	
G.C.B.A.		INSPECCION N°	
AVISO:	500559374/22		FECHA DE RELEVAMIENTO: 30/11/2022
ARME			
VERIFICACIÓN DEL ARBOL			
CALLE	MIRALLA	N°	3389
ESPECIE BOTANICA	LGESTROEMIA INDICA		
ARBOL SECO		ARBOL SEMISECO	X
PARAMETROS MECANICOS Y SANITARIOS DEL ARBOL			
ALTURA APROX (m)	5	INCLINACION: SI / NO	Mayor a 45°
DAP (cm)	18		Menor a 45°
ORIENTACION DE LA INCLINACION		Hacia la calle	
		Hacia la propiedad	
		Hacia el largo de la vereda	
COPA DESBALANCEADA		DESCOPADO	DESCOPADO Y BROTADO
FUSTE	DESCORTEZAMIENTO	FRUCTIFICACIONES FUNGICAS	
		CODOMINANCIAS	
		CHORREADOS	
		Cavidades	
	pequeñas	basal	media
	grandes		alta
			Cavidad longitudinal en el fuste (m)
			Espesor de pared remanente (cm)
RAIZ	Expuesta	Provoca fisuras en el frente de la propiedad: SI / NO	
	Levanta vereda: m²		
RAMAS	Quebradas/ Fisuradas	Codominancias	
	Secas/ Secas en las puntas	Con mal ángulo de inserción	
	Con cavidades/ Tumores o Cancros	Tocones	
	Bajas	Que invaden espacio aéreo	
	Excesivas/ Cruzadas		
HOJAS	De coloración anormal	Síntomas de enfermedades	
	Con manchas foliares	Defoliación total / parcial	
	Con signos de insectos		
Recomendaciones del Inspector:			
A: Objetivos de poda: Reducción Riesgo/ Eliminar Interferencias/ Reducir sombra/resistencia al viento/mejorar la estetica			
B: Tipos de poda: Formación/ Limpieza/ Aclareo/ Refaldado/Reducción de copa/ Terclado/ Balanceo			
C: Extracción D: Tratamiento sanitario E: Trasplante F: Corte de raíces			
Observaciones:		SUPERFICIAL	PROFUNDA
FUSTE QUEBRADO			
P. MEDIA			
Datos del Inspector/Verificador			
MÓNICA CHAVES		23377-223	
Nombre y Apellido		Firma	
		FM ó DNI	



GOBIERNO DE LA CIUDAD DE BUENOS AIRES	
PLANILLA DE INSPECCION DE ARBOLES	
G.C.B.A.	
INSPECCION N°	
AVISO:	0F40
ARME	
UBICACIÓN DEL ARBOL	
CALLE	Montiel
N°	5089 LA2
ESPECIE BOTANICA	Paraíso
ARBOL SECO	X
ARBOL SEMISECO	
PARAMETROS MECANICOS Y SANITARIOS DEL ARBOL	
ALTURA APROX (m)	11
DAP (cm)	54
INCLINACION: SI / NO	NO
Mayor a 45°	
Menor a 45°	
ORIENTACION DE LA INCLINACION	Hacia la calle
	Hacia la propiedad
	Hacia el largo de la vereda
COPA DESBALANCEADA	
DESCOPADO	
DESCOPADO Y BROTADO	
FRUCTIFICACIONES FUNGICAS	
CODOMINANCIAS	
CHORREADOS	
Cavidad longitudinal en el fuste (m)	
Espesor de pared remanente (cm)	
FUSTE	
DESCORTEZAMIENTO	
Cavidades	
basal	
media	
alta	
pequeñas	
grandes	
RAIZ	
Expuesta	
Levanta vereda: m²	27
Provoca fisuras en el frente de la propiedad: SI / NO	NO
RAMAS	
Quebradas/ Fisuradas	
Secas/ Secas en las puntas	
Con cavidades/ Tumores o Cancros	
Bajas	
Excesivas/ Cruzadas	
HOJAS	
De coloración anormal	
Con manchas foliares	
Con signos de insectos	
Síntomas de enfermedades	
Defoliación total / parcial	
Recomendaciones del Inspector:	
A: Objetivos de poda: Reducción Riesgo/ Eliminar interferencias/ Reducir sombra/resistencia al viento/mejorar la estética	
B: Tipos de poda: Formación/ Limpieza/ Aclareo/ Refaldado/Reducción de copa/ Terciado/ Balanceo	
C: Extracción	D: Tratamiento sanitario
E: Trasplante	F: Corte de raíces
SUPERFICIAL	
PROFUNDA	
Observaciones:	
Prioridad alta	
Plantería: 1,2 x 1,2 (4,8 ml)	
Datos del Inspector/Verificador	
F. Rossi	
Nombre y Apellido	Firma
	3784499
	FM ó DNI



G.O.B.A.		GOBIERNO DE LA CIUDAD DE BUENOS AIRES		PLANILLA DE INSPECCION DE ARBOLES		INSPECCION N°	
AVISO:	Oficio	FECHA DE RELEVAMIENTO:		28/11/22			
ARME							
UBICACIÓN DEL ARBOL							
CALLE	Montiel			N°	5133		
ESPECIE BOTANICA	Fresno						
ARBOL SECO	X	ARBOL SEMISECO					
PARAMETROS MECANICOS Y SANITARIOS DEL ARBOL							
ALTURA APROX (m)	2	INCLINACION: SI NO		Mayor a 45°			
DAP (cm)	34			Menor a 45°			
ORIENTACION DE LA INCLINACION		Hacia la calle					
		Hacia la propiedad					
		Hacia el largo de la vereda					
COPA DESBALANCEADA		DESCOPADO		X		DESCOPADO Y BROTADO	
FUSTE	DESCORTEZAMIENTO			FRUCTIFICACIONES FUNGICAS			
	Cavidades		CODOMINANCIAS				
	basal	media	alta	CHORREADOS			
	pequeñas			Cavidad longitudinal en el fuste (m)			
grandes			Espesor de pared remanente (cm)				
RAIZ	Expuesta			Provoca fisuras en el frente de la propiedad: SI / NO			
	Levanta vereda: m²	36	???	4.4			
RAMAS	Quebradas/ Fisuradas			Codominancias			
	Secas/ Secas en las puntas			Con mal ángulo de inserción			
	Con cavidades/ Tumores o Cancros			Tocones			
	Bajas			Que invaden espacio aéreo			
Excesivas/ Cruzadas							
HOJAS	De coloración anormal			Síntomas de enfermedades			
	Con manchas foliares			Defoliación total / parcial			
	Con signos de insectos						
Recomendaciones del inspector:							
A: Objetivos de poda: Reducción Riesgo/ Eliminar interferencias/ Reducir sombra/resistencia al viento/mejorar la estetica							
B: Tipos de poda: Formación/ Limpieza/ Aclareo/ Refaldado/Reducción de copa/ Terciado/ Balanceo							
C: Extracción		D: Tratamiento sanitario		E: Trasplante		F: Corte de raíces	
						SUPEFRFICIAL	
						PROFUNDA	
Observaciones:							
Prioridad alta							
Plautera: 1,2 x 1,2 (correr a exacta)							
Abrir otra plautera de 1,2 x 1,2 en 5133 LA							
Datos del Inspector/Verificador							
F. Rosa		Firma		3724499		FM ó DNI	
Nombre y Apellido							



GOBIERNO DE LA CIUDAD DE BUENOS AIRES		PLANILLA DE INSPECCION DE ARBOLES		INSPECCION N°	
b.c.b.a.		FECHA DE RELEVAMIENTO: 3 1 11 22			
AVISO: sin relevamiento					
ARME					
UBICACIÓN DEL ARBOL					
CALLE: FAVIERUSO RIVERA		N° 2902			
ESPECIE BOTANICA: PARASO					
ARBOL SECO		ARBOL SEMISECO			
PARAMETROS MECANICOS Y SANITARIOS DEL ARBOL:					
ALTURA APROX (m): 6		INCLINACION: SI / NO		Mayor a 45°	
DAP (cm): 65				Menor a 45°	
ORIENTACION DE LA INCLINACION		Hacia la calle			
		Hacia la propiedad			
		Hacia el largo de la vereda			
COPA DESBALANCEADA		DESCOPADO		DESCOPADO Y BROTADO	
DESCORTEZAMIENTO		Cavidades		FRUCTIFICACIONES FUNGICAS	
FUSTE		basal media alta		CODOMINANCIAS	
pequeñas				CHORREADOS	
grandes				Cavidad longitudinal en el fuste (m)	
RAIZ		Provoca fisuras en el frente de la propiedad: SI / NO		Espesor de pared remanente (cm)	
Levanta vereda: m²		Ancho de vereda: 4.40		Código de vereda: 4A	
RAMAS		Quebradas/ Fisuradas		Codominancias	
Secas/ Secas en las puntas				Con mal ángulo de inserción	
Con cavidades/ Tumores o Cancros				Tocónes	
Bajas				Que invaden espacio aéreo	
Excesivas/ Cruzadas					
HOLIAS		De coloración anormal		Síntomas de enfermedades	
Con manchas foliares				Defoliación total / parcial	
Con signos de insectos					
Recomendaciones del inspector:					
A: Objetivos de poda: Reducción Riesgo/ Eliminar interferencias/ Reducir sombra/resistencia al viento/mejorar la estética					
B: Tipos de poda: Formación/ Limpieza/ Aclareo/ Refaldado/Reducción de copa/ Terciado/ Balanceo					
C: Extracción D: Tratamiento sanitario E: Trasplante F: Corte de raíces					
				SUPERFICIAL	
				PROFUNDA	
Observaciones:					
PA ALTA					
sin vereda ni planteros					
Arbol seco.					
Datos del Inspector/Verificador					
Nombre y Apellido: GARCIA HERNANDEZ		Firma: [Firma]		35521627	
				FM ó DNI	



GOBIERNO DE LA CIUDAD DE BUENOS AIRES	
PLANILLA DE INSPECCION DE ARBOLES	
INSPECCION N°	
AVISO:	500604858/22
ARME	
UBICACION DEL ARBOL	
CALLE	Fructuoso Ruziz N° 3040
ESPECIE BOTANICA	Fresno.
ARBOL SECO	
ARBOL SEMISECO	<input checked="" type="checkbox"/>
PARAMETROS MECANICOS Y SANITARIOS DEL ARBOL	
ALTURA APROX (m)	5
DAP (cm)	23
INCLINACION: SI / NO	Mayor a 45° <input type="checkbox"/> Menor a 45° <input type="checkbox"/>
ORIENTACION DE LA INCLINACION	Hacia la calle <input type="checkbox"/> Hacia la propiedad <input type="checkbox"/> Hacia el largo de la vereda <input type="checkbox"/>
COPA DESBALANCEADA	DESCOPADO <input type="checkbox"/> DESCOPADO Y BROTADO <input checked="" type="checkbox"/>
FUSTE	DESCORTEZAMIENTO <input type="checkbox"/> Cavidades: basal <input type="checkbox"/> media <input type="checkbox"/> alta <input type="checkbox"/> pequeñas <input type="checkbox"/> grandes <input checked="" type="checkbox"/> FRUCTIFICACIONES FUNGICAS <input type="checkbox"/> CODOMINANCIAS <input type="checkbox"/> CHORREADOS <input type="checkbox"/> Cavidad longitudinal en el fuste (m) <input type="checkbox"/> Espesor de pared remanente (cm) <input type="checkbox"/>
RAIZ	Expuesta <input type="checkbox"/> Levanta vereda: m² <input type="checkbox"/> Provoca fisuras en el frente de la propiedad: SI / NO <input type="checkbox"/> Ancho de vereda: <input type="checkbox"/> Código de vereda: <input type="checkbox"/>
RAMAS	Quebradas/ Fisuradas <input type="checkbox"/> Secas/ Secas en las puntas <input checked="" type="checkbox"/> Con cavidades/ Tumores o Cancros <input checked="" type="checkbox"/> Bajas <input type="checkbox"/> Excesivas/ Cruzadas <input type="checkbox"/> Codominancias <input type="checkbox"/> Con mal ángulo de inserción <input type="checkbox"/> Tocones <input checked="" type="checkbox"/> Que invaden espacio aéreo <input type="checkbox"/>
HOJAS	De coloración anormal <input type="checkbox"/> Con manchas foliares <input type="checkbox"/> Con signos de insectos <input type="checkbox"/> Síntomas de enfermedades <input type="checkbox"/> Defoliación total / parcial <input type="checkbox"/>
Recomendaciones del Inspector:	
A: Objetivos de poda: Reducción Riesgo/ Eliminar interferencias/ Reducir sombra/resistencia al viento/mejorar la estetica	
B: Tipos de poda: Formación/ Limpieza/ Aclareo/ Refaldado/Reducción de copa/ Terciado/ Balanceo	
C: Extracción	D: Tratamiento sanitario E: Trasplante F: Corte de raíces
SUPERFICIAL <input type="checkbox"/> PROFUNDA <input type="checkbox"/>	
Observaciones:	
MÉTODO DE INSPECCIÓN: VISUAL	
Torcón seco (resto de la copa) de mediana tamaño con cavidad hacia el fuste	
Sin reparación de vereda	
Prioridad media.	
Datos del Inspector/Verificador	
EUGENIA VILLADAIXE	Eugenia Villadaix
Nombre y Apellido	Firma
	36905400
	FM ó DNI



GOBIERNO DE LA CIUDAD DE BUENOS AIRES	
PLANILLA DE INSPECCION DE ARBOLES	
INSPECCION II*	
AVISO:	SIN RECLAMO
ARME:	
UBICACION DEL ARBOL:	
CALLE:	FRUCTUOSO RIVERA N° 6886 LA
ESPECIE BOTANICA:	PARAISO
ARBOL SECO:	X
ARBOL SEMISECO:	
PARAMETROS MECANICOS Y SANITARIOS DEL ARBOL:	
ALTURA APROX (m):	8
DAF (cm):	50
INCLINACION:	SI / NO Mayor a 45°
	Menor a 45°
ORIENTACION DE LA INCLINACION:	Hacia la calle
	Hacia la propiedad
	Hacia el largo de la vereda
COPA DESBALANCEADA:	DESCOPADO
	DESCOPADO Y BROTADO
FUSTE:	DESCORTEZAMIENTO
	Cavidades
	basal media alta
	pequeñas grandes
RAIZ:	Expuesta
	Levanta vereda: m²
	Provoca fisuras en el frente de la propiedad: SI / NO
	Ancho de vereda: Código de vereda:
RAMAS:	Quebradas/ Fisuradas
	Secas/ Secas en las puntas
	Con cavidades/ Tumores o Cancros
	Rajes
	Excesivas/ Cruzadas
HOJAS:	De coloración anormal
	Con manchas foliares
	Con signos de insectos
Recomendaciones del Inspector:	
A: Objetivos de poda: Reducción Riesgo/ Eliminar interferencias/ Reducir sombra/resistencia al viento/mejorar la estética	
B: Tipos de Poda: Formación/ Umpiera/ Aclareo/ Refaldado/Reducción de copa/ Terciado/ Balanceo	
C: Extracción	D: Tratamiento sanitario E: Trasplante F: Corte de raíces
	SUPERFICIAL
	PROFUNDA
Observaciones:	
PR ALTA	
SIN VEREDA NI PLANTERA	
ARBOL SECO	
Datos del Inspector/Verificador	
Nombre y Apellido	31327623
Firma	FM ó DNI



GOBIERNO DE LA CIUDAD DE BUENOS AIRES		PLANILLA DE INSPECCIÓN DE ARBOLES	
G.C.B.A.		INSPECCIÓN N°	
AVISO: <u>Oficio</u>		FECHA DE RELEVAMIENTO: <u>23/11/22</u>	
ARRE:			
UBICACIÓN DEL ARBOL			
CALLE	<u>Soyos</u>	N°	<u>5115 LD</u>
ESPECIE BOTANICA	<u>Ligustro</u>		
ARBOL SECO		ARBOL SEMISECO	
PARAMETROS MECANICOS Y SANITARIOS DEL ARBOL			
ALTURA APROX (m)	<u>8</u>	INCLINACION: SI <input checked="" type="radio"/> NO <input type="radio"/>	Mayor a 45° <input type="checkbox"/> Menor a 45° <input type="checkbox"/>
DAP (cm)	<u>36</u>	ORIENTACION DE LA INCLINACION	Hacia la calle <input type="checkbox"/> Hacia la propiedad <input type="checkbox"/> Hacia el largo de la vereda <input type="checkbox"/>
COPA DESBALANCEADA		DESCOPADO	DESCOPADO Y BROTADO
FUSTE	DESCORTEZAMIENTO	<input checked="" type="checkbox"/>	FRUCTIFICACIONES FUNGICAS
	Cavidades		CODOMINANCIAS
	basal	media	alta
	pequeñas		
	grandes	<input checked="" type="checkbox"/>	<input checked="" type="checkbox"/>
RAIZ	Expuesta		Provoca fisuras en el frente de la propiedad: SI / NO
	Levanta vereda: m²	<u>HA</u>	<u>4.4</u>
RAMAS	Quebradas/ Fisuradas		Codominancias
	Secas/ Secas en las puntas		Con mal ángulo de inserción
	Con cavidades/ Tumores o Cancros	<input checked="" type="checkbox"/>	Tocones
	Bajas		Que invaden espacio aéreo
	Excesivas/ Cruzadas		
HOJAS	De coloración anormal		Síntomas de enfermedades
	Con manchas foliares		Defoliación: total / parcial
	Con signos de insectos		
Recomendaciones del Inspector:			
A: Objetivos de poda: Reducción Riesgo/ Eliminar interferencias/ Reducir sombra/resistencia al viento/mejorar la estética			
B: Tipos de poda: Formación/ Limpieza/ Aclareo/ Refaldado/Reducción de copa/ Terciado/ Balanceo			
C: Extracción	D: Tratamiento sanitario	E: Trasplante	F: Corte de raíces
			SUPERFICIAL <input type="checkbox"/> PROFUNDA <input type="checkbox"/>
Observaciones:			
<u>Prunella alta</u>			
Datos del Inspector/Verificador			
<u>F. Rossi</u>		<u>[Firma]</u>	<u>3844199</u>
Nombre y Apellido		Firma	FM ó DNI



GOBIERNO DE LA CIUDAD DE BUENOS AIRES	
PLANILLA DE INSPECCION DE ARBOLES	
AVISO: <u>Oficio</u>	INSPECCION N°
ARME	FECHA DE RELEVAMIENTO: <u>24/11/2022</u>
UBICACIÓN DEL ARBOL	
CALLE <u>Sumaca Uti</u>	N° <u>6061 LD</u>
ESPECIE BOTANICA <u>nn.</u>	
ARBOL SECO <input checked="" type="checkbox"/>	ARBOL SEMISECO <input type="checkbox"/>
PARAMETROS MECANICOS Y SANITARIOS DEL ARBOL	
ALTURA APROX (m) <u>3.</u>	INCLINACION: SI / <input checked="" type="radio"/> NO Mayor a 45° <input type="checkbox"/>
DAP (cm) <u>40.</u>	Menor a 45° <input type="checkbox"/>
ORIENTACION DE LA INCLINACION	
Hacia la calle <input type="checkbox"/>	
Hacia la propiedad <input type="checkbox"/>	
Hacia el largo de la vereda <input type="checkbox"/>	
COPA DESBALANCEADA <input type="checkbox"/>	DESCOPADO <input checked="" type="checkbox"/>
DESCOPADO Y BROTADO <input type="checkbox"/>	
FUSTE	DESCORTEZAMIENTO <input type="checkbox"/>
	FRUCTIFICACIONES FUNGICAS <input type="checkbox"/>
	CODOMINANCIAS <input type="checkbox"/>
	CHORREADOS <input type="checkbox"/>
Cavidades	
basal <input type="checkbox"/>	
media <input type="checkbox"/>	
alta <input type="checkbox"/>	
Cavidad longitudinal en el fuste (m) <input type="checkbox"/>	
Espesor de pared remanente (cm) <input type="checkbox"/>	
RAIZ	Expuesta <input type="checkbox"/>
Levanta vereda: m³ <input type="checkbox"/>	
Provoca fisuras en el frente de la propiedad: SI / NO <input type="checkbox"/>	
RAMAS	Quebradas/ Fisuradas <input type="checkbox"/>
	Secas/ Secas en las puntas <input type="checkbox"/>
	Con cavidades/ Tumores o Cancros <input type="checkbox"/>
	Bajas <input type="checkbox"/>
Excesivas/ Cruzadas <input type="checkbox"/>	
Codominancias <input type="checkbox"/>	
Con mal ángulo de inserción <input type="checkbox"/>	
Tocones <input type="checkbox"/>	
Que invaden espacio aéreo <input type="checkbox"/>	
HOJAS	De coloración anormal <input type="checkbox"/>
Con manchas foliares <input type="checkbox"/>	
Con signos de insectos <input type="checkbox"/>	
Síntomas de enfermedades <input type="checkbox"/>	
Defoliación total / parcial <input type="checkbox"/>	
Recomendaciones del inspector:	
A: Objetivos de poda: Reducción Riesgo/ Eliminar interferencias/ Reducir sombra/resistencia al viento/mejorar la estética	
B: Tipos de poda: Formación/ Limpieza/ Aclareo/ Refaldado/Reducción de copa/ Terciado/ Balanceo	
C: Extracción	D: Tratamiento sanitario
E: Trasplante	F: Corte de raíces
SUPERFICIAL <input type="checkbox"/>	PROFUNDA <input type="checkbox"/>
Observaciones:	
<u>Tocón cubierto de hiedra. Con manimiento</u>	
<u>Pr. alta.</u>	
Datos del Inspector/Verificador	
<u>EUGENIA MURFAD</u>	<u>Cyrene Lhafa</u>
Nombre y Apellido	Firma
	<u>36905300</u>
	FBI ó DNI



GOBIERNO DE LA CIUDAD DE BUENOS AIRES		PLANILLA DE INSPECCIÓN DE ARBOLES		
G.C.B.A.		INSPECCIÓN N°		
AVISO:		FECHA DE RELEVAMIENTO: 5/12/22		
ARME				
UBICACIÓN DEL ÁRBOL				
CALLE	TABARÉ	N°	2270	
ESPECIE BOTÁNICA		JACARANDÁ		
ÁRBOL SECO		ÁRBOL SEMISECO		
PARAMETROS MECANICOS Y SANITARIOS DEL ÁRBOL				
ALTURA APROX (m)		INCLINACIÓN: SI / NO Mayor a 45°		
8		Menor a 45°		
DAP (cm)		ORIENTACIÓN DE LA INCLINACIÓN		
35		Hacia la calle		
		Hacia la propiedad		
		Hacia el largo de la vereda		
COPA DESBALANCEADA		DESCOPADO		
		DESCOPADO Y BROTADO		
FUSTE	DESCORTEZAMIENTO	FRUCTIFICACIONES FUNGICAS		
	Cavidades	CODOMINANCIAS		
		basal	media	alta
		pequeñas	CHORREADOS	
grandes	Cavidad longitudinal en el fuste (m)			
RAIZ		Espesor de pared remanente (cm)		
Expuesta		Provoca fisuras en el frente de la propiedad: SI / NO		
Levanta vereda: m²		AV = 4.40		
RAMAS	Quebradas/ Fisuradas	Codominancias		
	Secas/ Secas en las puntas	Con mal ángulo de inserción		
	Con cavidades/ Tumores o Cancros	Tocones		
	Bajas	Que invaden espacio aéreo		
Excesivas/ Cruzadas				
HOJAS	De coloración anormal	Síntomas de enfermedades		
	Con manchas foliares	Defoliación: total / parcial		
	Con signos de insectos			
Recomendaciones del Inspector:				
A: Objetivos de poda: Reducción Riesgo/ Eliminar interferencias/ Reducir sombra/resistencia al viento/mejorar la estética				
B: Tipos de poda: Formación/ Limpieza/ Aclareo/ Refaldado/Reducción de copa/ Terciado/ Balanceo				
C: Extracción	D: Tratamiento sanitario	E: Trasplante	F: Corte de raíces	
		SUPERFICIAL	PROFUNDA	
Observaciones:				
En ALTA				
Presenta grieta vertical de casi 1 metro de largo, signos de pudrición en la madera en el fuste.				
Sin VEREDA ni PLANTERO				
Datos del Inspector/Verificador				
GARRON MEMORAND		Firma		
Nombre y Apellido		3134663		
		FM ó DNI		



GOBIERNO DE LA CIUDAD DE BUENOS AIRES	
PLANILLA DE INSPECCION DE ARBOLES	
INSPECCION N°	
AVISO: <u>SIN RECLAMO</u>	FECHA DE RELEVAMIENTO: <u>7/12/22</u>
ARME	
UBICACION DEL ARBOL	
CALLE: <u>TABARÉ</u>	N°: <u>2956 FTE</u>
ESPECIE BOTANICA: <u>ALAMO</u>	
ARBOL SECO	ARBOL SEMISECO <input checked="" type="checkbox"/>
PARAMETROS MECANICOS Y SANITARIOS DEL ARBOL	
ALTURA APROX (m): <u>17</u>	INCLINACION: SI / <u>NO</u> Mayor a 45°
DAP (cm): <u>70</u>	Menor a 45°
ORIENTACION DE LA INCLINACION	
Hacia la calle	
Hacia la propiedad	
Hacia el largo de la vereda	
COPA DESBALANCEADA	DESCOPADO
DESCORTEZAMIENTO	DESCOPADO Y BROTADO
FRUCTIFICACIONES FUNGICAS	
CODOMINANCIAS	
CHORREADOS	
Cavidad longitudinal en el fuste (m)	
Espesor de pared remanente (cm)	
FUSTE	Cavidades
pequeñas	basal
grandes	media
	alta
RAIZ	Provoca fisuras en el frente de la propiedad: SI / <u>NO</u>
Exposición: Levanta vereda: m²	
RAMAS	Codominancias
Quebradas/ Fisuradas	Con mal ángulo de inserción
Secas/ Secas en las puntas	Tocones
Con cavidades/ Tumores o Cánceros	Que invaden espacio aéreo
Bajas	
Excesivas/ Cruzadas	
HOJAS	Síntomas de enfermedades
De coloración anormal	Defoliación total / parcial
Con manchas foliares	
Con signos de insectos	
Recomendaciones del inspector:	
A: Objetivos de poda: Reducción Riesgo/ Eliminar interferencias/ Reducir sombra/resistencia al viento/mejorar la estética	
B: Tipos de poda: Formación/ Limpieza/ Adarso/ Refaldado/Reducción de copa/ Terciado/ Balanceo	
C: <u>Extracción</u>	D: Tratamiento sanitario
E: Trasplante	F: Corte de raíces
SUPERFICIAL	PROFUNDA
Observaciones:	
<u>PA ALTA, GRAN PARTE DEL ARBOL SECO</u>	
<u>PUTRIFICACIÓN EN LAS RAÍCES, POCO ANCLAJE.</u>	
<u>SIN VEREDA NI PLANTERA.</u>	
<u>(en la vereda de las vías del tren)</u>	
Datos del Inspector/Verificador	
<u>Gaston Hernandez</u>	<u>[Firma]</u>
Nombre y Apellido	Firma
	<u>35321625</u>
	FM ó DNI



GOBIERNO DE LA CIUDAD DE BUENOS AIRES	
PLANILLA DE INSPECCION DE ARBOLES	
INSPECCION N°	
AVISO: <u>Oficio</u>	FECHA DE RELEVAMIENTO: <u>15/12/22</u>
ARME	
UBICACIÓN DEL ARBOL	
CALLE <u>TABARÉ</u>	N° <u>2954-56</u>
ESPECIE BOTANICA <u>FRESNO</u>	
ARBOL SECO <input checked="" type="checkbox"/>	ARBOL SEMISECO <input type="checkbox"/>
PARAMETROS MECANICOS Y SANITARIOS DEL ARBOL	
ALTURA APROX (m) <u>5</u>	INCLINACION: SI <input checked="" type="checkbox"/> NO <input type="checkbox"/> Mayor a 45° <input type="checkbox"/>
DAP (cm) <u>25</u>	Menor a 45° <input type="checkbox"/>
ORIENTACION DE LA INCLINACION	
Hacia la calle <input type="checkbox"/>	
Hacia la propiedad <input type="checkbox"/>	
Hacia el largo de la vereda <input type="checkbox"/>	
COPA DESBALANCEADA <input type="checkbox"/>	DESCOPADO <input type="checkbox"/>
DESCOPADO Y BROTADO <input type="checkbox"/>	
FUSTE	DESCORTEZAMIENTO <input checked="" type="checkbox"/>
Cavidades	
basal <input type="checkbox"/> media <input type="checkbox"/> alta <input type="checkbox"/>	
pequeñas <input type="checkbox"/>	FRUCTIFICACIONES FUNGICAS <input type="checkbox"/>
grandes <input type="checkbox"/>	CODOMINANCIAS <input type="checkbox"/>
	CHORREADOS <input type="checkbox"/>
	Cavidad longitudinal en el fuste (m) <input type="checkbox"/>
	Espesor de pared remanente (cm) <input type="checkbox"/>
RAIZ	Expuesta <input type="checkbox"/>
Levanta vereda: m² <input type="checkbox"/>	Provoca fisuras en el frente de la propiedad: SI <input checked="" type="checkbox"/> NO <input type="checkbox"/>
	Ancho de vereda: <u>64 P6</u> Código de vereda: <u>4.42</u>
RAMAS	Quebradas/ Fisuradas <input type="checkbox"/>
	Codominancias <input type="checkbox"/>
	Secas/ Secas en las puntas <input type="checkbox"/>
	Con mal ángulo de inserción <input type="checkbox"/>
	Con cavidades/ Tumores o Cancros <input type="checkbox"/>
	Tocones <input type="checkbox"/>
	Bajas <input type="checkbox"/>
	Que invaden espacio aéreo <input type="checkbox"/>
	Excesivas/ Cruzadas <input type="checkbox"/>
HOJAS	De coloración anormal <input type="checkbox"/>
	Síntomas de enfermedades <input type="checkbox"/>
	Con manchas foliares <input type="checkbox"/>
	Defoliación total / parcial <input type="checkbox"/>
	Con signos de insectos <input type="checkbox"/>
Recomendaciones del Inspector:	
A: Objetivos de poda: Reducción Riesgo/ Eliminar interferencias/ Reducir sombra/resistencia al viento/mejorar la estética	
B: Tipos de poda: Formación/ Limpieza/ Aclareo/ Refaldado/Reducción de copa/ Terciado/ Balanceo	
C: Extracción <input checked="" type="checkbox"/>	D: Tratamiento sanitario <input type="checkbox"/> E: Trasplante <input type="checkbox"/> F: Corte de raíces <input type="checkbox"/>
	SUPERFICIAL <input type="checkbox"/>
	PROFUNDA <input type="checkbox"/>
Observaciones: <u>PR MEDIA</u>	
<u>ARBOL seco y desbalanceado</u>	
<u>SIN VEREDA NI PLANTERA.</u>	
Datos del Inspector/Verificador	
<u>GABRIEL MONTAN</u>	<u>[Firma]</u>
Nombre y Apellido	Firma
	<u>3532623</u>
	FM ó DNI




GOBIERNO DE LA CIUDAD DE BUENOS AIRES		PLANILLA DE INSPECCION DE ARBOLES	
G.L.B.A.		INSPECCION N°	
AVISO:	OFICIO	FECHA DE RELEVAMIENTO: 15/12/22	
ARME			
UBICACION DEL ARBOL			
CALLE	TABARÉ	N°	3295
ESPECIE BOTANICA	LIBUSTRO		
ARBOL SECO		ARBOL SEMISECO	
PARAMETROS MECANICOS Y SANITARIOS DEL ARBOL			
ALTURA APROX (m)	5	INCLINACION: (SI/NO)	Mayor a 45°
DAP (cm)	15		Menor a 45° <input checked="" type="checkbox"/>
ORIENTACION DE LA INCLINACION		Hacia la calle	
		Hacia la propiedad	<input checked="" type="checkbox"/>
		Hacia el largo de la vereda	
COPA DESBALANCEADA	<input checked="" type="checkbox"/>	DESCOPADO	
DESCORTEZAMIENTO		DESCOPADO Y BROTADO	
FUSTE	Cavidades		FRUCTIFICACIONES FUNGICAS
	basal	media	alta
	pequeñas		
	grandes		
RAIZ		Provoca fisuras en el frente de la propiedad: SI/NO	
Levanta vereda: m²		Ancho de vereda: 4.40	Código de vereda:
RAMAS	Quebradas/ Fisuradas	Codominancias	
	Secas/ Secas en las puntas	Con mal ángulo de inserción	
	Con cavidades/ Tumores o Cancros	Tocones	
	Bajas	Que invaden espacio aéreo	
Excesivas/ Cruzadas			
HOJAS	De coloración anormal	Síntomas de enfermedades	
	Con manchas foliares	Defoliación total / parcial	
	Con signos de insectos		
Recomendaciones del Inspector:			
A: Objetivos de poda: Reducción Riesgo/ Eliminar interferencias/ Reducir sombra/resistencia al viento/mejorar la estética			
B: Tipos de poda: Formación/ Limpieza/ Aclareo/ Refaldado/Reducción de copa/ Terciado/ Balanceo			
C: Extracción			
D: Tratamiento sanitario			
E: Trasplante			
F: Corte de raíces			
SUPERFICIAL			
PROFUNDA			
Observaciones:			
PR ALTA.			
Presenta copa desbalanceada por muerte de un brazo			
también tiene grieta horizontal en el fuste medio			
SIN VEREDA NI PLANTAS			
Datos del Inspector/Verificador			
GABRIEL HERZMAN		Firma	
Nombre y Apellido		3534623	
		FM ó DNI	




GOBIERNO DE LA CIUDAD DE BUENOS AIRES	
PLANILLA DE INSPECCION DE ARBOLES	
INSPECCION N°	
AVISO: <u>SIN RECLAMO</u>	FECHA DE RELEVAMIENTO: <u>1.12.22</u>
ARTE: <u></u>	
UBICACION DEL ARBOL: <u>TABARI</u>	N° <u>6885 LD</u>
ESPECIE BOTANICA: <u>NN</u>	
ARBOL SECO: <u>X</u>	ARBOL SEMISECO: <u></u>
PARAMETROS MECANICOS Y SANITARIOS DEL ARBOL	
ALTURA APROX (m): <u>4</u>	INCLINACION: SI / NO Mayor a 45° <u></u> Menor a 45° <u></u>
DAP (cm): <u>10</u>	ORIENTACION DE LA INCLINACION: Hacia la calle <u></u> Hacia la propiedad <u></u> Hacia el largo de la vereda <u></u>
COPA DESBALANCEADA: <u></u>	DESCOPADO: <u></u> DESCOPADO Y BROTADO: <u></u>
FUSTE	DESCORTEZAMIENTO: <u></u>
	Cavidades: basal <u></u> media <u></u> alta <u></u>
	pequeñas <u></u>
	grandes <u></u>
RAIZ	Expuesta: <u></u> Levanta vereda: m² <u></u> Provoca fisuras en el frente de la propiedad: SI <u></u> NO <u>X</u>
RAMAS	Quiebradas/ Fisuradas <u></u> Codominancias <u></u>
	Secas/ Secas en las puntas <u></u> Con mal ángulo de inserción <u></u>
	Con cavidades/ Tumores o Cáncros <u></u> Tocones <u></u>
	Bajas <u></u> Que invaden espacio aéreo <u></u>
HOJAS	De coloración anormal <u></u> Síntomas de enfermedades <u></u>
	Con manchas foliares <u></u> Defoliación: total / parcial <u></u>
	Con signos de insectos <u></u>
Recomendaciones del inspector:	
A: Objetivos de poda: Reducción Riesgo/ Eliminar interferencias/ Reducir sombra/resistencia al viento/mejorar la estética	
B: Tipo de poda: Formación/ Limpieza/ Aclareo/ Refaldado/Reducción de copa/ Terciado/ Balanceo	
C: Extracción <u>X</u>	D: Tratamiento sanitario E: Trasplante F: Corte de raíces
SUPEFICIAL: <u></u> PROFUNDA: <u></u>	
Observaciones: <u>ARBOL SECO - PR MEDIA</u>	
<u>SIN VEREDA NI PLANTERA</u>	
Datos del Inspector/Verificador	
Nombre y Apellido: <u>6 ASTON MERMANN</u>	Firma: <u>[Firma]</u>
	3536623 FM ó DMI



GOBIERNO DE LA CIUDAD DE BUENOS AIRES		PLANILLA DE INSPECCION DE ARBOLES	
G.C.B.A.		INSPECCION N°	
AVISO:	OFICIO		FECHA DE RELEVAMIENTO: 13/12/22
ARME			
UBICACIÓN DEL ARBOL			
CALLE	Zelarayán		N° 4530
ESPECIE BOTANICA	Robinia		
ARBOL SECO	X	ARBOL SEMISECO	
PARAMETROS MECANICOS Y SANITARIOS DEL ARBOL			
ALTURA APROX (m)	3	INCLINACION: SI / NO	Mayor a 45°
DAP (cm)	10		Menor a 45° X
ORIENTACION DE LA INCLINACION		Hacia la calle	
		Hacia la propiedad	
		Hacia el largo de la vereda	
COPIA DESBALANCEADA		DESCOPADO	
DESCORTEZAMIENTO		DESCOPADO Y BROTADO	
FUSTE	Cavidades		FRUCTIFICACIONES FUNGICAS
	basal	media	CODOMINANCIAS
	pequeñas		CHORREADOS
	grandes		Cavidad longitudinal en el fuste (m)
RAIZ	Expuesta	Provoca fisuras en el frente de la propiedad: SI / NO	
	Levanta vereda: m²	64PG	4.4
RAMAS	Quebradas/ Fisuradas		Codominancias
	Secas/ Secas en las puntas		Con mal ángulo de inserción
	Con cavidades/ Tumores o Cancros		Tocones
	Bajas		Que invaden espacio aéreo
	Excesivas/ Cruzadas		
HOJAS	De coloración anormal	Síntomas de enfermedades	
	Con manchas foliares	Defoliación total / parcial	
	Con signos de insectos		
Recomendaciones del inspector:			
A: Objetivos de poda: Reducción Riesgo/ Eliminar interferencias/ Reducir sombra/resistencia al viento/mejorar la estética			
B: Tipos de poda: Formación/ Limpieza/ Aclareo/ Refaldado/Reducción de copa/ Terciado/ Balanceo			
C: Extracción	D: Tratamiento sanitario	E: Trasplante	F: Corte de raíces
			SUPERFICIAL
			PROFUNDA
Observaciones:			
Prioridad media			
Ejemplar con movimiento			
Datos del Inspector/Verificador			
F. Rossi			3784459
Nombre y Apellido	Firma		FM 6 DNI



GOBIERNO DE LA CIUDAD DE BUENOS AIRES		PLANILLA DE INSPECCIÓN DE ARBOLES	
G.C.B.A.		INSPECCIÓN N°	
AVISO:	oficio		
ARME			
UBICACIÓN DEL ARBOL			
CALLE	Zelartayon		N° 5095 E/LA1
ESPECIE BOTANICA	2 Prunus armeniaca		
ARBOL SECO	X	ARBOL SEMISECO	
PARAMETROS MECANICOS Y SANITARIOS DEL ARBOL			
ALTURA APROX (m)	E/LA 5 1	INCLINACION: SI NO	Mayor a 45° Menor a 45°
DAP (cm)	20 8	ORIENTACION DE LA INCLINACION	Hacia la calle Hacia la propiedad Hacia el largo de la vereda
COPIA DESBALANCEADA		DESCOPADO	DESCOPADO Y BROTADO
FUSTE	DESCORTEZAMIENTO	FRUCTIFICACIONES FUNGICAS	
	Cavidades		
	pequeñas	basal	media
	grandes		alta
RAIZ	Expuesta	Provoca fisuras en el frente de la propiedad: SI / NO	
	Levanta vereda: m²	HA 4.4	
RAMAS	Quebradas/ Fisuradas	Codominancias	
	Secas/ Secas en las puntas	Con mal ángulo de inserción	
	Con cavidades/ Tumores o Cancros	Tocones	
	Bajas	Que invaden espacio aéreo	
	Excesivas/ Cruzadas		
HOJAS	De coloración anormal	Síntomas de enfermedades	
	Con manchas foliares	Defoliación total / parcial	
	Con signos de insectos		
Recomendaciones del Inspector:			
A: Objetivos de poda: Reducción Riesgo/ Eliminar Interferencias/ Reducir sombra/resistencia al viento/mejorar la estetica			
B: Tipos de poda: Formación/ Umpleza/ Aclareo/ Refaldado/Reducción de copa/ Terciado/ Balanceo			
C: Extracción D: Tratamiento sanitario E: Trasplante F: Corte de raíces			
Observaciones:			
Prioridad media			
Datos del Inspector/Verificador			
F. Rossi		32841199	
Nombre y Apellido		FM 6 DNI	





GOBIERNO DE LA CIUDAD DE BUENOS AIRES	
PLANILLA DE INSPECCION DE ARBOLES	
G.C.B.A.	INSPECCION N°
AVISO: <u>Oficio</u>	FECHA DE RELEVAMIENTO: <u>13/12/22</u>
ARME	
UBICACIÓN DEL ARBOL	
CALLE <u>Zelarraquin</u>	N° <u>5121</u>
ESPECIE BOTANICA <u>Palto</u>	
ARBOL SECO <input checked="" type="checkbox"/>	ARBOL SEMISECO <input type="checkbox"/>
PARAMETROS MECANICOS Y SANITARIOS DEL ARBOL	
ALTURA APROX (m) <u>7</u>	INCLINACION: SI <input type="checkbox"/> NO <input checked="" type="checkbox"/> Mayor a 45° <input type="checkbox"/>
DAP (cm) <u>20</u>	Menor a 45° <input type="checkbox"/>
ORIENTACION DE LA INCLINACION	
Hacia la calle <input type="checkbox"/>	
Hacia la propiedad <input type="checkbox"/>	
Hacia el largo de la vereda <input type="checkbox"/>	
COPA DESBALANCEADA <input type="checkbox"/>	DESCOPADO <input type="checkbox"/>
DESCOPADO Y BROTADO <input type="checkbox"/>	
FUSTE	DESCORTEZAMIENTO <input type="checkbox"/>
Cavidades	
basal <input type="checkbox"/> media <input type="checkbox"/> alta <input type="checkbox"/>	
pequeñas <input type="checkbox"/>	
grandes <input type="checkbox"/>	
FRUCTIFICACIONES FUNGICAS <input type="checkbox"/>	
CODOMINANCIAS <input type="checkbox"/>	
CHORREADOS <input type="checkbox"/>	
Cavidad longitudinal en el fuste (m) <input type="checkbox"/>	
Espesor de pared remanente (cm) <input type="checkbox"/>	
RAIZ	Provoca fisuras en el frente de la propiedad: SI / NO
Levanta vereda: m² <u>-</u>	<u>64 PG</u> <u>4.4</u>
RAMAS	Codominancias <input type="checkbox"/>
Quebradas/ Fisuradas <input type="checkbox"/>	Con mal ángulo de inserción <input type="checkbox"/>
Secas/ Secas en las puntas <input type="checkbox"/>	Tocones <input type="checkbox"/>
Con cavidades/ Tumores o Cancros <input type="checkbox"/>	Que invaden espacio aéreo <input type="checkbox"/>
Bajas <input type="checkbox"/>	
Excesivas/ Cruzadas <input type="checkbox"/>	
HOJAS	Síntomas de enfermedades <input type="checkbox"/>
De coloración anormal <input type="checkbox"/>	Defoliación total / parcial <input type="checkbox"/>
Con manchas foliares <input type="checkbox"/>	
Con signos de insectos <input type="checkbox"/>	
Recomendaciones del Inspector:	
A: Objetivos de poda: Reducción Riesgo/ Eliminar Interferencias/ Reducir sombra/resistencia al viento/mejorar la estética	
B: Tipos de poda: Formación/ Limpieza/ Aclareo/ Refaldado/Reducción de copa/ Terciado/ Balanceo	
C: Extracción <input checked="" type="checkbox"/>	D: Tratamiento sanitario <input type="checkbox"/> E: Trasplante <input type="checkbox"/> F: Corte de raíces <input type="checkbox"/>
SUPEFRFICIAL <input type="checkbox"/>	
PROFUNDA <input type="checkbox"/>	
Observaciones:	
<u>Prioridad alta</u>	
Datos del Inspector/Verificador	
F. Rossi	
Nombre y Apellido	Firma
	3720455
	FM ó DNI



GOBIERNO DE LA CIUDAD DE BUENOS AIRES		PLANILLA DE INSPECCION DE ARBOLES	
G.C.B.A.		INSPECCION N°	
AVISO:	OFICIO	FECHA DE RELEVAMIENTO:	15 / 12 / 22
ARME			
UBICACIÓN DEL ARBOL			
CALLE	Zelarrayin	N°	5922
ESPECIE BOTANICA	Ligustrum		
ARBOL SECO	X	ARBOL SEMISECO	
PARAMETROS MECANICOS Y SANITARIOS DEL ARBOL			
ALTURA APROX (m)	3	INCLINACION: SI / NO	Mayor a 45°
DAP (cm)	26		Menor a 45° X
ORIENTACION DE LA INCLINACION		Hacia la calle	
		Hacia la propiedad	
		Hacia el largo de la vereda	
COPA DESBALANCEADA		DESCOPADO	X
		DESCOPADO Y BROTADO	
FUSTE	DESCORTEZAMIENTO	X	FRUCTIFICACIONES FUNGICAS
	Cavidades		CODOMINANCIAS
	basal	media	alta
	pequeñas		CHORREADOS
	grandes		Cavidad longitudinal en el fuste (m)
			Espesor de pared remanente (cm)
RAIZ	Expuesta		Provoca fisuras en el frente de la propiedad: SI / NO
	Levanta vereda: m²		Ancho de vereda: 2.4
	Quebradas/ Fisuradas		Código de vereda: 64PG
RAMAS	Secas/ Secas en las puntas		Codominancias
	Con cavidades/ Tumores o Cancros	X	Con mal ángulo de inserción
	Bajas		Tocones
	Excesivas/ Cruzadas		Que invaden espacio aéreo
HOJAS	De coloración anormal		Síntomas de enfermedades
	Con manchas foliares		Defoliación total / parcial
	Con signos de insectos		
Recomendaciones del Inspector:			
A: Objetivos de poda: Reducción Riesgo/ Eliminar interferencias/ Reducir sombra/resistencia al viento/mejorar la estética			
B: Tipos de poda: Formación/ Limpieza/ Aclareo/ Refaldado/Reducción de copa/ Terciado/ Balanceo			
C: Extracción D: Tratamiento sanitario E: Trasplante F: Corte de raíces			
SUPERFICIAL			
PROFUNDA			
Observaciones:			
Ejemplar con movimiento.			
Prioridad alta			
Datos del Inspector/Verificador			
F. Rossi		Firma	
Nombre y Apellido		FM ó DNI	



Detalles de ubicaciones y prioridades:

EXTRACCIONES CUPO ENERO 2023					
URGENCIA	ARME	CALLE	CHAPA	VEREDA	OBSERVACIONES
MEDIA	8842915	AQUINO	4886/84/80	3m (HA)	Ejemplar semiseco. Cerrar plantera y abrir nueva 1m hacia el lado ascendente de 1,6x1,6m (6,4ml).
MEDIA	8846150	ARGENTINA AV.	5619	20m (64PG)	Ejemplar seco, con movimiento. Realizar 2 planteras de 1,2x1,2m (4,8ml), en EXACTA (extracción) y en LD (ligustro sin intervención). Vereda ARME 8846153.
MEDIA	8845509	CAÑADA DE GOMEZ	4389 FTE LA1	S/V	Ejemplar seco, con inclinación menor a 45°, descortezamiento y ramas quebradas/secas.
ALTA	8842933	CAÑADA DE GOMEZ	4576	S/V	Ejemplar seco, descopado, con descortezamiento y defoliación total.
MEDIA	8842943	CAÑADA DE GOMEZ	4789	S/V	Ejemplar seco con defoliación total.
ALTA	8845849	CORRALES	2964	36m (64PG)	Ejemplar seco. Cerrar plantera y abrir nueva junto al cordón de 1,6x1,6m (6,4ml). Vereda ARME 8845857.
MEDIA	8846011	CORRALES	2964 FTE	S/V	Ejemplar con copa desbalanceada, ahuecado, con poda pared remanente en el fuste medio.
ALTA	8842945	DE LA ROSA	7101	S/V	Ejemplar con inclinación menor a 45°, con cavidades múltiples y cavidad longitudinal desde la base hasta el inicio de las ramas principales.
MEDIA	8842948	GOLETA JULIA	6806 LD3	S/V	Ejemplar con cavidad en el fuste, ahuecamiento tanto en el fuste como en ramas, posee 3 brazos con fisuras y comprometido en su base.
ALTA	8846000	GORDILLO, TIMOTEO	5310	POR RAICES	Ejemplar seco. Vereda se deriva con corte de raíces en la misma parcela.
ALTA	8846156	HUDSON	4585	36m (64PG)	Ejemplar seco. Cerrar plantera y abrir nueva alejada de entrada de auto de 1,6x1,6m (6,4ml). Vereda ARME 8846158.
ALTA	8845512	LARRAYA	3271	S/V	ejemplar con inclinación mayor a 45°, cavidades basales y medias, ramas secas/con cavidades, pudrición basal en cuello de raíz, anclaje comprometido, con movimiento.
MEDIA	8845514	MIRALLA	3389	S/V	Ejemplar semiseco con fuste quebrado.
ALTA	8846182	MONTIEL	5089 LA2	27m (64PG)	Ejemplar seco con cavidades en ramas. Plantera 1,2x1,2m (4,8ml). Vereda ARME 8846184.
ALTA	8846186	MONTIEL	5133	36m (64PG)	Ejemplar seco, descopado. Cerrar plantera y abrir en EXACTA de 1,2x1,2m (4,8ml) y abrir otra plantera en LA de 1,2x1,2m (4,8ml). Vereda ARME 8846188.
ALTA	8834929	RIVERA, FRUCTUOSO	2902	S/V	Ejemplar seco.
MEDIA	8846009	RIVERA, FRUCTUOSO	3040	S/V	Ejemplar semiseco, descopado y brotado, con cavidad hacia el fuste.
ALTA	8842952	RIVERA, FRUCTUOSO	6886 LA	S/V	Ejemplar seco.
ALTA	8845516	SAYOS	5115 LD	S/V	Ejemplar con descortezamiento, cavidades basales y medias y ramas con cavidades.
ALTA	8842954	SUMACA ITATI	6061 LD	S/V	Ejemplar seco, cubierto de hiedra, con movimiento, descopado.
ALTA	8842956	TABARE	2270	S/V	Ejemplar descopado y brotado, presenta grieta vertical de casi 1m de largo, además de pudrición en la madera del fuste.
ALTA	8842958	TABARE	2456 FTE	S/V	Ejemplar semiseco, con pudrición en las raíces y poco anclaje. Ubicado en la vereda de las vías del ferrocarril.
MEDIA	8846095	TABARE	2954/56	S/V	Ejemplar seco y descortezado.
ALTA	8846099	TABARE	3295	S/V	Ejemplar con inclinación menor a 45°, copa desbalanceada por quiebre de un brazo y grieta horizontal en el fuste medio.
MEDIA	8843000	TABARE	6885 LD	S/V	Ejemplar seco.
MEDIA	8846128	ZELARRAYAN	4530	S/V	Ejemplar seco, con inclinación menor a 45° y movimiento.
MEDIA	8846136	ZELARRAYAN	5095 5095 LA	S/V	EXTRACCION 2 EJEMPLARES. Ambos ejemplares secos.
ALTA	8846161	ZELARRAYAN	5121	S/V	Ejemplar seco y con descortezamiento.
ALTA	8846154	ZELARRAYAN	5922	S/V	Ejemplar seco, descopado, con movimiento y con descortezamiento.



GOBIERNO DE LA CIUDAD DE BUENOS AIRES
"1983-2023. 40 Años de Democracia"

Hoja Adicional de Firmas
Informe gráfico

Número:

Buenos Aires,

Referencia: Anexo Planillas de Inspección y Fotos Resol. Arbolado ENERO 2023

El documento fue importado por el sistema GEDO con un total de 60 pagina/s.

Digitally signed by Comunicaciones Oficiales
DN: cn=Comunicaciones Oficiales
Date: 2023.01.10 09:43:00 -03'00'

Digitally signed by Comunicaciones
Oficiales
DN: cn=Comunicaciones Oficiales
Date: 2023.01.10 09:43:01 -03'00'