



## G O B I E R N O D E L A C I U D A D D E B U E N O S A I R E S

"1983-2023. 40 Años de Democracia"

### Resolución Presidencia Junta Comuna

**Número:** RS-2023-05753997-GCABA-COMUNA4

Buenos Aires, Miércoles 1 de Febrero de 2023

**Referencia:** Creación de documento, petición desde Expediente Electrónico EX-2023-05734178- - GCABA-COMUNA4

---

**VISTO:** La Constitución de la Ciudad de Buenos Aires, las Leyes n° 3263 y n° 1777, el Decreto n° 166/GCBA/13 y 55/GCBA/14, el expediente **EX-2022-05734178-GCABA-COMUNA4**.

#### CONSIDERANDO:

Que conforme surge del artículo 10 inciso a) de la Ley 1777, concordante con lo establecido por el artículo 128 de la Constitución de la Ciudad de Buenos Aires, las Comunas tienen competencia exclusiva en materia de planificación, ejecución y control de los trabajos de mantenimiento urbano de las vías secundarias y otras de menor jerarquía, según normativa vigente;

Que con fecha 7 de mayo de 2013 se sancionó el Decreto n° 166/2013 por medio del cual se transfirió a las Comunas de la Ciudad Autónoma de Buenos Aires las misiones, funciones y responsabilidades establecidas en la Ley n° 3263, a excepción de las previstas en el artículo 1° de dicho Decreto, todo ello de conformidad con las competencias otorgadas por la Constitución de la Ciudad de Buenos Aires y por la Ley n.° 1777;

Que la Ley n° 3263 de arbolado público urbano prevé en su artículo 15 que la Autoridad de Aplicación podrá efectuar tareas de tala o extracción en diferentes supuestos;

Que conforme la delegación efectuada por el Decreto n° 166/2013 corresponde a las Comunas la aplicación del artículo 15 de la Ley n° 3263, a excepción de los casos previstos en los incisos d), e) y g) del mismo;

Que de ello se desprende que la Comuna podrá disponer la extracción de árboles en aquellos casos en que el árbol esté seco, o que por su estado sanitario, fisiológico o por sus condiciones físicas no sea posible su recuperación o para garantizar la seguridad de las personas y/o bienes, o cuando se encuentre fuera de la línea de plantación respecto al resto de los árboles de la vereda, constituyendo un obstáculo;

Que, surge de los informes de inspección obrantes en este expediente en los órdenes 2, 3, 4, 5, 6, 7, 8 y 9 oportunamente realizados, que todos los ejemplares insepccionados, requieren de una extracción urgente, dándole a la misma, prioridad **EMERGENCIA**.

Recurriendo a la ley de arbolado urbano N° 3263 incisos a), b) y c) resulta conveniente su extracción con urgencia, quedando exceptuados de la colocación de un cartel junto a cada ejemplar por el plazo de 10, días tal como expresa el último párrafo del artículo 15 de la citada ley.

Que la Ley n.° 3263 establece, en sus artículos 5° a 7°, los recaudos a seguir en caso de plantación y/o reposición de arbolado público urbano;

Que de acuerdo a lo que surge de los informes de Inspección citados en el visto, corresponde efectuar la extraccion de

los ejemplares cuyas inspecciones obran en los ordenes 2, 3, 4, 5, 6, 7, 8 y 9 del presente expediente, en un todo de acuerdo a la normativa vigente.

Por ello, y en uso de las facultades conferidas por la Ley n°1.777 y el Decreto n°166/13,

**EL PRESIDENTE DE LA JUNTA COMUNAL**

**DE LA COMUNA N°4**

**RESUELVE**

**Artículo 1°.-** Autorízase la extracción de los ejemplares inspeccionados según ordenes 2 , 3, 4, 5, 6, 7, 8 y 9 del presente expediente, ubicados en las siguientes direcciones:

- MAR DULCE 385.- Acta 5163
- MAR DULCE 480.- Acta 5165
- SANTA CATALINA.- Acta 5166
- PEDRO DE LUJAN.- Acta 5172
- PEDRO DE LUJAN.- Acta 5176
- PEDRO DE LUJAN.- Acta 5177
- PEDRO DE LUJAN.- Acta 5178
- BENITO QUINQUELA MARTIN.- 5181

**Artículo 2°.-**Encomiéndase a la Empresa Ecología Urbana S.R.L, CUIT N° 30-68725648-0 realizar las tareas de extracción de los ejemplares individualizados en el artículo anterior.

**Artículo 3°.-** Regístrese, cumplido, archívese.-

Digitally signed by Ignacio Alvarez  
Date: 2023.02.01 13:45:01 ART  
Location: Ciudad Autónoma de Buenos Aires

Ignacio Alvarez  
Presidente Junta Comunal  
JUNTA COMUNAL 4  
AREA JEFE DE GOBIERNO

Digitally signed by Comunicaciones  
Oficiales  
DN: cn=Comunicaciones Oficiales  
Date: 2023.02.01 13:44:45 -03'00'



G.C.B.A.

## PLANILLA DE INSPECCION DE ARBOLES

INSPECTOR:

TREJO MARIANA

CALLE

BENITO QUINQUELA MARTIN

POSICIÓN OCUPADA

X

PLANTERA  
VACÍAPLANTERA  
CERRADA/CEMENT  
ADA/INEXISTENTE

## UBICACIÓN DE PLANTERA

Regular

X

Ochava

Fuera de alineación

## ESPECIE BOTANICA

FRAXINUS SP

Altura aproximada (m)

8

VITALIDAD

Vigoroso

X

DAP (cm)

30

Seco

Semiseco

ORIENTAC  
INCLIN

ENFERMEDADES

PLAGAS

## TAREA RECOMENDADA

PODA

EXTRACCIÓN

X

CORTE DE RAÍCES

NO CORRESPONDE TAREA

## INTERVENCIÓN DE PODA

## DESCRIPCIÓN DE PROBLEMAS

Ramas secas

Ramas bajas

Ramas exc

Ramas Codominates

Tocones

Ramas que

Ramas con mal ángulo de inserción

Ramas con

Ramas que invaden espacio aéreo

## DESCRIPCIÓN DE PROBLEMAS

Reducir riesgo

Eliminar invasión

Eliminar int

Formacion/correccion

Compensar inclinación

## TIPOS DE PODA

Limpieza + 1 tipo de poda

Limpieza + 3 tipos de podas

Limpieza + 2 tipos de podas

Poda de reducción en grandes eje

## ENCUADRE NORMATIVO

Garantizar la seguridad de personas y/o bienes.

Mantener y conser

Por el trazado o mantenimiento de un servicio público.

	INTERVENCIÓN DE EXTRACCIÓN							
	ARBOL	X		TOCÓN			CEPA	
	DEFECTOS DEL EJEMPLAR:							
	Descomposición avanzada del tronco o de la/s cavidad/es						Pared remanente de	
	Grietas o cavidades especialmente aquellas en contacto con el suelo o asociadas con otros defectos						Defecto/s que afecten al árbol	
	Daño corona / rotura - unión débil de rama con grieta o pudrición						Raíces estranguladas o podridas del tronco	
	Daños a las raíces: mayores al 40% dentro del RCR.						Árbol muerto en pie	
	Inclinación del árbol con la raíz cortada reciente o amontonamiento de tierra - rajadura o caries en la raíz							
	Obstrucción total de señales de tránsito / luces o intersecciones						Descomposición de ramas superiores	
	Grietas			Pared remanente escasa				
	Defecto/s que afecten a más del 40% de la circunferencia del árbol						Grietas o caries en la corteza	
	Decaimiento generalizado						Inclinación del árbol	
	Inclinación del árbol mayor a 45 ° con rotura de raíz						Daños de más del 40%	
	Árboles muertos: obstrucción física de peatones o el tráfico de vehículos							



		Improbable					
	PROBABILIDAD DE FALLO	Probable	X				POSIBIL IMPA
		Posible					
		Inminente					
	CONSECUENCIAS	Insignificante					
		Menor					
		Significativa	X				
		Severa					
	ENCUADRE NORMATIVO						
	El árbol esté seco.					Para garantizar la seguridad	
	Por su estado sanitario, fisiológico o por sus condiciones físicas no sea posible su recuperación.						
	Asimismo, en caso de ser técnicamente imposible practicar el trasplante, según lo dispuesto en el artículo 10 del Decreto 1698 de 2013, se podrá talar o extraer ejemplares sólo en las siguientes circunstancias.						
	Cuando impidan u obstaculicen el trazado o realización de obras públicas.						
	Por el trazado o mantenimiento de un servicio público.						
	Cuando se encuentre fuera de la línea de plantación respecto al resto de los árboles de la vereda,						
	Cuando por su localización resulte imposible ubicar las entradas de vehículos necesarias para cumplir con el estacionamiento y carga y descarga dispuestos por el Código de Planeamiento Urbano para el uso de la vía pública.						
	<u>INTERVENCIÓN CORTE DE RAÍCES</u>						
	DEFECTOS DEL EJEMPLAR						
	Raíces agresivas que rompen la vereda					Copa desbalanceada	
	Ramas que invaden espacio aéreo					Daño de raíces a frentista	
	TIPO DE CORTE DE RAÍZ						
	Corte de Raices Superficial sin poda aérea					Corte de Raices P	
	Corte de Raices Superficial con poda aérea					Corte de Raices P	
	Corte de Raices Superficial y profunda sin poda aérea					Corte de Raices S	
	Reparar, ampliar o achicar plantera				*Colocar las dimensiones finales d		
	M2 de vereda a reparar						
	ENCUADRE NORMATIVO						
	Garantizar la seguridad de personas y/o bienes.					Por el trazado o mar	
	Mantener y conservar el arbolado público.						
	<u>INTERVENCIÓN PLANTACIÓN</u>						
	Especie a plantar					Reparar, ampliar o	
						*Colocar las dimensiones lineales	
	M2 de vereda a reparar						
	<u>APARTADO PARA INTERVENCIÓN CR/EXTRACCIÓN</u>						
		Extremo					
		Alto	X				



INSPECCION N°:		5181	
FECHA:	8/21/2022		
N°	804	REF	
		UBICACIÓN INEXISTENTE	
		Menor a 45°	X
INCLINACIÓN		Mayor a 45°	
		Sin inclinación	
DIRECCIÓN DE LA INCLINACIÓN	Hacia la calle		X
	Hacia la propiedad		
	Hacia la vereda		
		PLANTACIÓN	
Hojas secivas y/o cruzadas			
Hojas caídas y/o fisuradas			
Cavidades, tumores y/o canchales			
Influencia/despeje			
Árboles > 20 m de altura			
Mantenimiento del arbolado público.			

[illegible]

[illegible]

[illegible]



GOBIERNO DE LA CIUDAD DE BUENOS AIRES  
"1983-2023. 40 Años de Democracia"

**Hoja Adicional de Firmas**  
**Informe gráfico**

**Número:**

Buenos Aires,

**Referencia:** Creacion de documento, peticion desde Expediente Electrónico EX-2023-05734178- -  
GCABA-COMUNA4

---


El documento fue importado por el sistema GEDO con un total de 8 pagina/s.

Digitally signed by Comunicaciones Oficiales  
DN: cn=Comunicaciones Oficiales  
Date: 2023.02.01 12:36:01 -03'00'

Digitally signed by Comunicaciones  
Oficiales  
DN: cn=Comunicaciones Oficiales  
Date: 2023.02.01 12:36:02 -03'00'





## PLANILLA DE INSPECCION DE ARBOLES

															
		G.C.B.A.													
INSPECTOR:		TREJO MARIANA													
CALLE		MAR DULCE													
POSICIÓN OCUPADA		X		PLANTERA VACÍA				PLANTERA CERRADA/CEMENTADA/INEXISTENTE							
UBICACIÓN DE PLANTERA															
Regular		X		Ochava				Fuera de alineación							
ESPECIE BOTANICA				LIGUSTRO											
Altura aproximada (m)		25		VITALIDAD		Vigoroso									
DAP (cm)		9				Seco									
						Semiseco		X							
														ORIENTACIÓN	
														INCLINACIÓN	
ENFERMEDADES												PLAGAS			
TAREA RECOMENDADA															
PODA				EXTRACCIÓN		X		CORTE DE RAÍCES							
NO CORRESPONDE TAREA															
INTERVENCIÓN DE PODA															
DESCRIPCIÓN DE PROBLEMAS															
Ramas secas				Ramas bajas				Ramas exc							
Ramas Codominates				Tocones				Ramas que							
Ramas con mal ángulo de inserción								Ramas con							
Ramas que invaden espacio aéreo															
DESCRIPCIÓN DE PROBLEMAS															
Reducir riesgo				Eliminar invasión				Eliminar int							
Formacion/correccion				Compensar inclinación											
TIPOS DE PODA															
Limpieza + 1 tipo de poda				Limpieza + 3 tipos de podas											
Limpieza + 2 tipos de podas				Poda de reducción en grandes eje											
ENCUADRE NORMATIVO															
Garantizar la seguridad de personas y/o bienes.				Mantener y conser											
Por el trazado o mantenimiento de un servicio público.															



	INTERVENCIÓN DE EXTRACCIÓN							
	ARBOL	X		TOCÓN			CEPA	
	DEFECTOS DEL EJEMPLAR:							
	Descomposición avanzada del tronco o de la/s cavidad/es				X		Pared remanente de	
	Grietas o cavidades especialmente aquellas en contacto con el suelo o asociadas con otros defectos						Defecto/s que afecten al árbol	
	Daño corona / rotura - unión débil de rama con grieta o pudrición						Raíces estranguladas o podridas del tronco	
	Daños a las raíces: mayores al 40% dentro del RCR.						Árbol muerto en pie	
	Inclinación del árbol con la raíz cortada reciente o amontonamiento de tierra - rajadura o caries en la raíz							
	Obstrucción total de señales de tránsito / luces o intersecciones						Descomposición de ramas superiores	
	Grietas			Pared remanente escasa				
	Defecto/s que afecten a más del 40% de la circunferencia del árbol				X		Grietas o caries en la corteza	
	Decaimiento generalizado						Inclinación del árbol	
	Inclinación del árbol mayor a 45 ° con rotura de raíz						Daños de más del 40%	
	Árboles muertos: obstrucción física de peatones o el tráfico de vehículos							

		Improbable					
	PROBABILIDAD DE FALLO	Probable					POSIBIL
		Posible					IMPA
		Inminente	X				
	CONSECUENCIAS	Insignificante					
		Menor					
		Significativa					
		Severa	X				
	ENCUADRE NORMATIVO						
	El árbol esté seco.					Para garantizar la segurid	
	Por su estado sanitario, fisiológico o por sus condiciones físicas no sea posible su recuperación.						
	Asimismo, en caso de ser técnicamente imposible practicar el trasplante, según lo dispuesto en el						
	podrá talar o extraer ejemplares sólo en las siguientes circunstancias.						
	Cuando impidan u obstaculicen el trazado o realización de obras públicas.						
	Por el trazado o mantenimiento de un servicio público.						
	Cuando se encuentre fuera de la línea de plantación respecto al resto de los árboles de la vereda,						
	Cuando por su localización resulte imposible ubicar las entradas de vehículos necesarias para cun						
	estacionamiento y carga y descarga dispuestos por el Código de Planeamiento Urbano para el uso						
	INTERVENCIÓN CORTE DE RAÍCES						
	DEFECTOS DEL EJEMPLAR						
	Raíces agresivas que rompen la vereda					Copa desbalanceada	
	Ramas que invaden espacio aéreo					Daño de raíces a frentista	
	TIPO DE CORTE DE RAÍZ						
	Corte de Raices Superficial sin poda aérea					Corte de Raices P	
	Corte de Raices Superficial con poda aérea					Corte de Raices P	
	Corte de Raices Superficial y profunda sin poda aérea					Corte de Raices S	
	Reparar, ampliar o achicar plantera					*Colocar las dimensiones finales d	
	M2 de vereda a reparar						
	ENCUADRE NORMATIVO						
	Garantizar la seguridad de personas y/o bienes.					Por el trazado o mar	
	Mantener y conservar el arbolado público.						
	INTERVENCIÓN PLANTACIÓN						
	Especie a plantar					Reparar, ampliar o	
						*Colocar las dimensiones	
						lineales	
	M2 de vereda a reparar						
	APARTADO PARA INTERVENCIÓN CR/EXTRACCIÓN						
		Extremo					
		Alto	X				

	RIESGO	Moderado						PRIOR
		Bajo						
		Sin riesgo						
	OBSERVACIONES							
	<p>Arbol con cavidad longitudinal en el fuste medio llegando hasta la intersección de ramas primarias por aparente corteza incluida con descomposición de tejidos avanzada. Alto riesgo de separación de ramas primarias desde la base. Se recomienda extracción</p>		 <p>Mar dulce 385</p>	 <p>Mar dulce 385</p>				

INSPECCION N°:		5163	
FECHA:	9/22/2022		
N°	385	REF	
		UBICACIÓN INEXISTENTE	
		Menor a 45°	
INCLINACIÓN		Mayor a 45°	
		Sin inclinación	X
DIRECCIÓN DE LA CORTADURA	Hacia la calle		
	Hacia la propiedad		
	Hacia la vereda		
		PLANTACIÓN	
Ranuras y/o cruzadas			
Ranuras y/o fisuradas			
Cavidades, tumores y/o canchales			
Preferencia/despeje			
Ejemplares > 20 m de altura			
Mantenimiento del arbolado público.			

[illegible]

[illegible]

PRIORITY	Media		
	Baja		
	Sin prioridad		
Maniana.			
		<u>41913010</u>	
FIRMA		DNI	



GOBIERNO DE LA CIUDAD DE BUENOS AIRES  
"1983-2023. 40 Años de Democracia"

**Hoja Adicional de Firmas**  
**Informe gráfico**

**Número:**

Buenos Aires,

**Referencia:** Creacion de documento, peticion desde Expediente Electrónico EX-2023-05734178- -  
GCABA-COMUNA4

---

El documento fue importado por el sistema GEDO con un total de 8 pagina/s.

Digitally signed by Comunicaciones Oficiales  
DN: cn=Comunicaciones Oficiales  
Date: 2023.02.01 12:26:19 -03'00'

Digitally signed by Comunicaciones  
Oficiales  
DN: cn=Comunicaciones Oficiales  
Date: 2023.02.01 12:26:19 -03'00'





G.C.B.A.

## PLANILLA DE INSPECCION DE ARBOLES

INSPECTOR:	TREJO MARIANA				
CALLE	MAR DULCE				
POSICIÓN OCUPADA	<input checked="" type="checkbox"/>		PLANTERA VACÍA	<input type="checkbox"/>	PLANTERA CERRADA/CEMENTADA/INEXISTENTE
<u>UBICACIÓN DE PLANTERA</u>					
Regular	<input checked="" type="checkbox"/>		Ochava	<input type="checkbox"/>	Fuera de alineación
<u>ESPECIE BOTANICA</u>		FRESNO			
			Vigoroso	<input type="checkbox"/>	
Altura aproximada (m)	<input type="text" value="20"/>		VITALIDAD	Seco	<input checked="" type="checkbox"/>
DAP (cm)	<input type="text" value="6"/>			Semiseco	<input type="checkbox"/>
					ORIENTACIÓN INCLINACIÓN
ENFERMEDADES					PLAGAS
<u>TAREA RECOMENDADA</u>					
PODA	<input type="checkbox"/>		EXTRACCIÓN	<input checked="" type="checkbox"/>	CORTE DE RAÍCES
NO CORRESPONDE TAREA	<input type="checkbox"/>				
<u>INTERVENCIÓN DE PODA</u>					
<u>DESCRIPCIÓN DE PROBLEMAS</u>					
Ramas secas	<input type="checkbox"/>		Ramas bajas	<input type="checkbox"/>	Ramas exc...
Ramas Codominates	<input type="checkbox"/>		Tocones	<input type="checkbox"/>	Ramas que
Ramas con mal ángulo de inserción			<input type="checkbox"/>		Ramas con
Ramas que invaden espacio aéreo			<input type="checkbox"/>		
<u>DESCRIPCIÓN DE PROBLEMAS</u>					
Reducir riesgo	<input type="checkbox"/>		Eliminar invasión	<input type="checkbox"/>	Eliminar int
Formacion/correccion	<input type="checkbox"/>		Compensar inclinación	<input type="checkbox"/>	
<u>TIPOS DE PODA</u>					
Limpieza + 1 tipo de poda	<input type="checkbox"/>		Limpieza + 3 tipos de podas		
Limpieza + 2 tipos de podas	<input type="checkbox"/>		Poda de reducción en grandes eje		
<u>ENCUADRE NORMATIVO</u>					
Garantizar la seguridad de personas y/o bienes.				<input type="checkbox"/>	Mantener y conser
Por el trazado o mantenimiento de un servicio público.				<input type="checkbox"/>	

	INTERVENCIÓN DE EXTRACCIÓN						
	ARBOL	X		TOCÓN			CEPA
	DEFECTOS DEL EJEMPLAR:						
	Descomposición avanzada del tronco o de la/s cavidad/es						Pared remanente de
	Grietas o cavidades especialmente aquellas en contacto con el suelo o asociadas con otros defectos						Defecto/s que afect
	Daño corona / rotura - unión débil de rama con grieta o pudrición						Raíces estrangula
	Daños a las raíces: mayores al 40% dentro del RCR.						Árbol muerto en pi
	Inclinación del árbol con la raíz cortada reciente o amontonamiento de tierra - rajadura o caries ex						
	Obstrucción total de señales de tránsito / luces o intersecciones						Descomposición m
	Grietas	X		Pared remanente escasa			
	Defecto/s que afecten a más del 40% de la circunferencia del árbol			X			Grietas o caries ex
	Decaimiento generalizado			X			Inclinación del árb
	Inclinación del árbol mayor a 45 ° con rotura de raíz						Daños de más del
	Árboles muertos: obstrucción física de peatones o el tráfico de vehículos						

		Improbable							
		Probable							
	PROBABILIDAD DE FALLO	Posible		X					POSIBIL IMPA
		Inminente							
		Insignificante							
		Menor							
	CONSECUENCIAS	Significativa		X					
		Severa							
	ENCUADRE NORMATIVO								
	El árbol esté seco.	X						Para garantizar la segurid	
	Por su estado sanitario, fisiológico o por sus condiciones físicas no sea posible su recuperación.								
	Asimismo, en caso de ser técnicamente imposible practicar el trasplante, según lo dispuesto en el podrá talar o extraer ejemplares sólo en las siguientes circunstancias.								
	Cuando impidan u obstaculicen el trazado o realización de obras públicas.								
	Por el trazado o mantenimiento de un servicio público.								
	Cuando se encuentre fuera de la línea de plantación respecto al resto de los árboles de la vereda,								
	Cuando por su localización resulte imposible ubicar las entradas de vehículos necesarias para cun estacionamiento y carga y descarga dispuestos por el Código de Planeamiento Urbano para el uso								
	INTERVENCIÓN CORTE DE RAÍCES								
	DEFECTOS DEL EJEMPLAR								
	Raíces agresivas que rompen la vereda							Copa desbalanceada	
	Ramas que invaden espacio aéreo							Daño de raíces a frentista	
	TIPO DE CORTE DE RAÍZ								
	Corte de Raices Superficial sin poda aérea							Corte de Raices P	
	Corte de Raices Superficial con poda aérea							Corte de Raices P	
	Corte de Raices Superficial y profunda sin poda aérea							Corte de Raices S	
	Reparar, ampliar o achicar plantera							*Colocar las dimensiones finales d	
	M2 de vereda a reparar								
	ENCUADRE NORMATIVO								
	Garantizar la seguridad de personas y/o bienes.							Por el trazado o mar	
	Mantener y conservar el arbolado público.								
	INTERVENCIÓN PLANTACIÓN								
	Especie a plantar							Reparar, ampliar o	
								*Colocar las dimensiones lineales	
	M2 de vereda a reparar								
	APARTADO PARA INTERVENCIÓN CR/EXTRACCIÓN								
		Extremo							
		Alto		X					

	RIESGO	Moderado					PRIOR
		Bajo					
		Sin riesgo					
	OBSERVACIONES						
	EJEMPLAR SECO CON MOVIMIENTO Se recomienda extracción						

INSPECCION N°:		5165	
FECHA:	9/22/2022		
N°	480	REF	1
		UBICACIÓN INEXISTENTE	
		Menor a 45°	
INCLINACIÓN		Mayor a 45°	
		Sin inclinación	X
CIÓN DE LA CIÓN	Hacia la calle		
	Hacia la propiedad		
	Hacia la vereda		
		PLANTACIÓN	
esivas y/o cruzadas			
bradas y/o fisuradas			
cavidades, tumores y/o canchales			
erferencia/despeje			
mplares > 20 m de altura			
var el arbolado público.			

[illegible]

[illegible]

PRIORITY	Media		
	Baja		
	Sin prioridad		
Maniana.			
		<u>41913010</u>	
FIRMA		DNI	





GOBIERNO DE LA CIUDAD DE BUENOS AIRES  
"1983-2023. 40 Años de Democracia"

**Hoja Adicional de Firmas**  
**Informe gráfico**

**Número:**

Buenos Aires,

**Referencia:** Creacion de documento, peticion desde Expediente Electrónico EX-2023-05734178- -  
GCABA-COMUNA4

---

El documento fue importado por el sistema GEDO con un total de 8 pagina/s.

Digitally signed by Comunicaciones Oficiales  
DN: cn=Comunicaciones Oficiales  
Date: 2023.02.01 12:28:31 -03'00'

Digitally signed by Comunicaciones  
Oficiales  
DN: cn=Comunicaciones Oficiales  
Date: 2023.02.01 12:28:04 -03'00'



G.C.B.A.

## PLANILLA DE INSPECCION DE ARBOLES

INSPECTOR:

GALLUCCI SEBASTIAN/BELEN ALEGRE

CALLE

SANTA CATALINA

POSICIÓN OCUPADA

X

PLANTERA  
VACÍAPLANTERA  
CERRADA/CEMENT  
ADA/INEXISTENTE

## UBICACIÓN DE PLANTERA

Regular

X

Ochava

Fuera de alineación

## ESPECIE BOTANICA

FRESNO

Altura aproximada (m)

10

VITALIDAD

Vigoroso

X

DAP (cm)

40

Seco

Semiseco

ORIENTAC  
INCLIN

ENFERMEDADES

NO

PLAGAS

## TAREA RECOMENDADA

PODA

EXTRACCIÓN

X

CORTE DE RAÍCES

NO CORRESPONDE TAREA

## INTERVENCIÓN DE PODA

## DESCRIPCIÓN DE PROBLEMAS

Ramas secas

Ramas bajas

Ramas exc

Ramas Codominates

Tocones

Ramas que

Ramas con mal ángulo de inserción

Ramas con

Ramas que invaden espacio aéreo

## DESCRIPCIÓN DE PROBLEMAS

Reducir riesgo

Eliminar invasión

Eliminar int

Formacion/correccion

Compensar inclinación

## TIPOS DE PODA

Limpieza + 1 tipo de poda

Limpieza + 3 tipos de podas

Limpieza + 2 tipos de podas

Poda de reducción en grandes eje

## ENCUADRE NORMATIVO

Garantizar la seguridad de personas y/o bienes.

Mantener y conser

Por el trazado o mantenimiento de un servicio público.

	INTERVENCIÓN DE EXTRACCIÓN							
	ARBOL	X		TOCÓN			CEPA	
	DEFECTOS DEL EJEMPLAR:							
	Descomposición avanzada del tronco o de la/s cavidad/es						Pared remanente de	
	Grietas o cavidades especialmente aquellas en contacto con el suelo o asociadas con otros defectos						Defecto/s que afecten al árbol	
	Daño corona / rotura - unión débil de rama con grieta o pudrición						Raíces estranguladas o podridas del tronco	
	Daños a las raíces: mayores al 40% dentro del RCR.				X		Árbol muerto en pie	
	Inclinación del árbol con la raíz cortada reciente o amontonamiento de tierra - rajadura o caries en la raíz							
	Obstrucción total de señales de tránsito / luces o intersecciones						Descomposición de ramas superiores	
	Grietas			Pared remanente escasa				
	Defecto/s que afecten a más del 40% de la circunferencia del árbol						Grietas o caries en la corteza	
	Decaimiento generalizado						Inclinación del árbol	
	Inclinación del árbol mayor a 45 ° con rotura de raíz						Daños de más del 40%	
	Árboles muertos: obstrucción física de peatones o el tráfico de vehículos							

		Improbable					
	PROBABILIDAD DE FALLO	Probable					POSIBIL
		Posible	X				IMPA
		Inminente					
	CONSECUENCIAS	Insignificante					
		Menor					
		Significativa	X				
		Severa					
	ENCUADRE NORMATIVO						
	El árbol esté seco.					Para garantizar la segurid	
	Por su estado sanitario, fisiológico o por sus condiciones físicas no sea posible su recuperación.						
	Asimismo, en caso de ser técnicamente imposible practicar el trasplante, según lo dispuesto en el podrá talar o extraer ejemplares sólo en las siguientes circunstancias.						
	Cuando impidan u obstaculicen el trazado o realización de obras públicas.						
	Por el trazado o mantenimiento de un servicio público.						
	Cuando se encuentre fuera de la línea de plantación respecto al resto de los árboles de la vereda,						
	Cuando por su localización resulte imposible ubicar las entradas de vehículos necesarias para cun estacionamiento y carga y descarga dispuestos por el Código de Planeamiento Urbano para el uso						
	INTERVENCIÓN CORTE DE RAÍCES						
	DEFECTOS DEL EJEMPLAR						
	Raíces agresivas que rompen la vereda					Copa desbalanceada	
	Ramas que invaden espacio aéreo					Daño de raíces a frentista	
	TIPO DE CORTE DE RAÍZ						
	Corte de Raices Superficial sin poda aérea					Corte de Raices P	
	Corte de Raices Superficial con poda aérea					Corte de Raices P	
	Corte de Raices Superficial y profunda sin poda aérea					Corte de Raices S	
	Reparar, ampliar o achicar plantera					*Colocar las dimensiones finales d	
	M2 de vereda a reparar						
	ENCUADRE NORMATIVO						
	Garantizar la seguridad de personas y/o bienes.					Por el trazado o mar	
	Mantener y conservar el arbolado público.						
	INTERVENCIÓN PLANTACIÓN						
	Especie a plantar					Reparar, ampliar o	
						*Colocar las dimensiones lineales	
	M2 de vereda a reparar						
	APARTADO PARA INTERVENCIÓN CR/EXTRACCIÓN						
		Extremo					
		Alto	X				



INSPECCION N°:		5166	
FECHA:	9/30/2022		
N°	2039/2041	REF	
		UBICACIÓN INEXISTENTE	
		Menor a 45°	
INCLINACIÓN		Mayor a 45°	
		Sin inclinación	x
DIRECCIÓN DE LA INCLINACIÓN	Hacia la calle		
	Hacia la propiedad		
	Hacia la vereda		
NO			
		PLANTACIÓN	
Ranuras y/o cruzadas			
Ranuras y/o fisuradas			
Cavidades, tumores y/o canchales			
Inclinación/despeje			
Árboles > 20 m de altura			
Mantenimiento del arbolado público.			

Fuste con espesor menor a 2,5 cm			
Fuste con corte a más del 40% de la circunferencia del			
Ramas secundarias : más del 40% de la circunferencia			
Fuste sin otros defectos importantes			
Fuste con ramas quebradas/ rotas , tocones			
Cavidad muy avanzada del tronco o cavidad/es			
Fuste dividido en dos partes			
Ramas secundarias desde fuste hacia ramas primarias			
Ángulo mayor a 45 ° con rotura de raíz			
Más del 40% de raíces en su RCR			

[illegible]



PRIORITY	Media		
	Baja		
	Sin prioridad		
uso de maquinarias, sus raíces se vieron			
			
SEBASTIAN GALLUCCI			
34400243			



GOBIERNO DE LA CIUDAD DE BUENOS AIRES  
"1983-2023. 40 Años de Democracia"

**Hoja Adicional de Firmas**  
**Informe gráfico**

**Número:**

Buenos Aires,

**Referencia:** Creacion de documento, peticion desde Expediente Electrónico EX-2023-05734178- -  
GCABA-COMUNA4

---

El documento fue importado por el sistema GEDO con un total de 8 pagina/s.

Digitally signed by Comunicaciones Oficiales  
DN: cn=Comunicaciones Oficiales  
Date: 2023.02.01 12:29:50 -03'00'

Digitally signed by Comunicaciones  
Oficiales  
DN: cn=Comunicaciones Oficiales  
Date: 2023.02.01 12:29:51 -03'00'



G.C.B.A.

## PLANILLA DE INSPECCION DE ARBOLES

INSPECTOR:

TREJO MARIANA

CALLE

PEDRO DE LUJÁN

POSICIÓN OCUPADA

X

PLANTERA  
VACÍAPLANTERA  
CERRADA/CEMENT  
ADA/INEXISTENTE

## UBICACIÓN DE PLANTERA

Regular

X

Ochava

Fuera de alineación

## ESPECIE BOTANICA

FRESNO

Altura aproximada (m)

6

VITALIDAD

Vigoroso

Seco

DAP (cm)

30

Semiseco

X

ORIENTAC  
INCLIN

ENFERMEDADES

PLAGAS

## TAREA RECOMENDADA

PODA

EXTRACCIÓN

X

CORTE DE RAÍCES

NO CORRESPONDE TAREA

## INTERVENCIÓN DE PODA

## DESCRIPCIÓN DE PROBLEMAS

Ramas secas

Ramas bajas

Ramas exc

Ramas Codominates

Tocones

Ramas que

Ramas con mal ángulo de inserción

Ramas con

Ramas que invaden espacio aéreo

## DESCRIPCIÓN DE PROBLEMAS

Reducir riesgo

Eliminar invasión

Eliminar int

Formacion/correccion

Compensar inclinación

## TIPOS DE PODA

Limpieza + 1 tipo de poda

Limpieza + 3 tipos de podas

Limpieza + 2 tipos de podas

Poda de reducción en grandes eje

## ENCUADRE NORMATIVO



Garantizar la seguridad de personas y/o bienes.

Mantener y conser

Por el trazado o mantenimiento de un servicio público.

	INTERVENCIÓN DE EXTRACCIÓN						
	ARBOL	X		TOCÓN			CEPA
	DEFECTOS DEL EJEMPLAR:						
	Descomposición avanzada del tronco o de la/s cavidad/es			X			Pared remanente de
	Grietas o cavidades especialmente aquellas en contacto con el suelo o asociadas con otros defectos						Defecto/s que afect
	Daño corona / rotura - unión débil de rama con grieta o pudrición						Raíces estrangula
	Daños a las raíces: mayores al 40% dentro del RCR.						Árbol muerto en pi
	Inclinación del árbol con la raíz cortada reciente o amontonamiento de tierra - rajadura o caries ex						
	Obstrucción total de señales de tránsito / luces o intersecciones						Descomposición m
	Grietas	X		Pared remanente escasa		X	
	Defecto/s que afecten a más del 40% de la circunferencia del árbol			X			Grietas o caries ex
	Decaimiento generalizado			X			Inclinación del árb
	Inclinación del árbol mayor a 45 ° con rotura de raíz						Daños de más del
	Árboles muertos: obstrucción física de peatones o el tráfico de vehículos						

		Improbable					
	PROBABILIDAD DE FALLO	Probable					POSIBIL
		Posible	X				IMPA
		Inminente					
	CONSECUENCIAS	Insignificante					
		Menor					
		Significativa	X				
		Severa					
	ENCUADRE NORMATIVO						
	El árbol esté seco.					Para garantizar la segurid	
	Por su estado sanitario, fisiológico o por sus condiciones físicas no sea posible su recuperación.						
	Asimismo, en caso de ser técnicamente imposible practicar el trasplante, según lo dispuesto en el						
	podrá talar o extraer ejemplares sólo en las siguientes circunstancias.						
	Cuando impidan u obstaculicen el trazado o realización de obras públicas.						
	Por el trazado o mantenimiento de un servicio público.						
	Cuando se encuentre fuera de la línea de plantación respecto al resto de los árboles de la vereda,						
	Cuando por su localización resulte imposible ubicar las entradas de vehículos necesarias para cun						
	estacionamiento y carga y descarga dispuestos por el Código de Planeamiento Urbano para el uso						
	INTERVENCIÓN CORTE DE RAÍCES						
	DEFECTOS DEL EJEMPLAR						
	Raíces agresivas que rompen la vereda					Copa desbalanceada	
	Ramas que invaden espacio aéreo					Daño de raíces a frentista	
	TIPO DE CORTE DE RAÍZ						
	Corte de Raices Superficial sin poda aérea					Corte de Raices P	
	Corte de Raices Superficial con poda aérea					Corte de Raices P	
	Corte de Raices Superficial y profunda sin poda aérea					Corte de Raices S	
	Reparar, ampliar o achicar plantera					*Colocar las dimensiones finales d	
	M2 de vereda a reparar						
	ENCUADRE NORMATIVO						
	Garantizar la seguridad de personas y/o bienes.					Por el trazado o mar	
	Mantener y conservar el arbolado público.						
	INTERVENCIÓN PLANTACIÓN						
	Especie a plantar					Reparar, ampliar o	
						*Colocar las dimensiones	
						lineales	
	M2 de vereda a reparar						
	APARTADO PARA INTERVENCIÓN CR/EXTRACCIÓN						
		Extremo					
		Alto	X				

	RIESGO	Moderado						PRIOR
		Bajo						
		Sin riesgo						
OBSERVACIONES								
	EJEMPLAR CON DECAIMIENTO GENERALIZADO, BROTES DÉBILES CON INSERCIÓN EN EL FUSTE CON PRESENCIA DE CARIES, GRAN PÉRDIDA DE TEJIDO , GRIETAS Y DESCORTEZAMIENTO. SE RECOMIENDA EXTRACCIÓN.							

Pedro Juan 3098 -8

INSPECCION N°:		5172	
FECHA:	8/23/2022		
N°	3098	REF	-8
		UBICACIÓN INEXISTENTE	
		Menor a 45°	
INCLINACIÓN		Mayor a 45°	
		Sin inclinación	X
DIRECCIÓN DE LA ACCIÓN	Hacia la calle		
	Hacia la propiedad		
	Hacia la vereda		
		PLANTACIÓN	
Resivas y/o cruzadas			
Abrazadas y/o fisuradas			
Cavidades, tumores y/o canchales			
Referencia/despeje			
Ejemplares > 20 m de altura			
Mantenimiento del arbolado público.			

[illegible]



[illegible]

[illegible]



GOBIERNO DE LA CIUDAD DE BUENOS AIRES  
"1983-2023. 40 Años de Democracia"

**Hoja Adicional de Firmas**  
**Informe gráfico**

**Número:**

Buenos Aires,

**Referencia:** Creacion de documento, peticion desde Expediente Electrónico EX-2023-05734178- -  
GCABA-COMUNA4

---

El documento fue importado por el sistema GEDO con un total de 8 pagina/s.

Digitally signed by Comunicaciones Oficiales  
DN: cn=Comunicaciones Oficiales  
Date: 2023.02.01 12:31:05 -03'00'

Digitally signed by Comunicaciones  
Oficiales  
DN: cn=Comunicaciones Oficiales  
Date: 2023.02.01 12:31:06 -03'00'



G.C.B.A.

## PLANILLA DE INSPECCION DE ARBOLES

INSPECTOR:

TREJO MARIANA

CALLE

PEDRO DE LUJÁN

POSICIÓN OCUPADA

X

PLANTERA  
VACÍAPLANTERA  
CERRADA/CEMENT  
ADA/INEXISTENTE

## UBICACIÓN DE PLANTERA

Regular

X

Ochava

Fuera de alineación

## ESPECIE BOTANICA

NN

Altura aproximada (m)

8

VITALIDAD

Vigoroso

Seco

X

DAP (cm)

30

Semiseco

ORIENTAC  
INCLIN

ENFERMEDADES

PLAGAS

## TAREA RECOMENDADA

PODA

EXTRACCIÓN

X

CORTE DE RAÍCES

NO CORRESPONDE TAREA

## INTERVENCIÓN DE PODA

## DESCRIPCIÓN DE PROBLEMAS

Ramas secas

Ramas bajas

Ramas exc

Ramas Codominates

Tocones

Ramas que

Ramas con mal ángulo de inserción

Ramas con

Ramas que invaden espacio aéreo

## DESCRIPCIÓN DE PROBLEMAS

Reducir riesgo

Eliminar invasión

Eliminar int

Formacion/correccion

Compensar inclinación

## TIPOS DE PODA

Limpieza + 1 tipo de poda

Limpieza + 3 tipos de podas

Limpieza + 2 tipos de podas

Poda de reducción en grandes eje

## ENCUADRE NORMATIVO

Garantizar la seguridad de personas y/o bienes.

Mantener y conser

Por el trazado o mantenimiento de un servicio público.

	INTERVENCIÓN DE EXTRACCIÓN						
	ARBOL	X		TOCÓN			CEPA
	DEFECTOS DEL EJEMPLAR:						
	Descomposición avanzada del tronco o de la/s cavidad/es						Pared remanente de
	Grietas o cavidades especialmente aquellas en contacto con el suelo o asociadas con otros defectos						Defecto/s que afect
	Daño corona / rotura - unión débil de rama con grieta o pudrición						Raíces estrangula
	Daños a las raíces: mayores al 40% dentro del RCR.						Árbol muerto en pi
	Inclinación del árbol con la raíz cortada reciente o amontonamiento de tierra - rajadura o caries ex						
	Obstrucción total de señales de tránsito / luces o intersecciones						Descomposición m
	Grietas	X		Pared remanente escasa			
	Defecto/s que afecten a más del 40% de la circunferencia del árbol			X			Grietas o caries ex
	Decaimiento generalizado			X			Inclinación del árb
	Inclinación del árbol mayor a 45 ° con rotura de raíz						Daños de más del
	Árboles muertos: obstrucción física de peatones o el tráfico de vehículos						

	PROBABILIDAD DE FALLO	Improbable				POSIBIL IMPA
		Probable	X			
		Posible				
		Inminente				
	CONSECUENCIAS	Insignificante				
		Menor				
		Significativa	X			
		Severa				
	ENCUADRE NORMATIVO					
	El árbol esté seco.	X			Para garantizar la segurid	
	Por su estado sanitario, fisiológico o por sus condiciones físicas no sea posible su recuperación.					
	Asimismo, en caso de ser técnicamente imposible practicar el trasplante, según lo dispuesto en el podrá talar o extraer ejemplares sólo en las siguientes circunstancias.					
	Cuando impidan u obstaculicen el trazado o realización de obras públicas.					
	Por el trazado o mantenimiento de un servicio público.					
	Cuando se encuentre fuera de la línea de plantación respecto al resto de los árboles de la vereda,					
	Cuando por su localización resulte imposible ubicar las entradas de vehículos necesarias para cun estacionamiento y carga y descarga dispuestos por el Código de Planeamiento Urbano para el uso					
	INTERVENCIÓN CORTE DE RAÍCES					
	DEFECTOS DEL EJEMPLAR					
	Raíces agresivas que rompen la vereda			Copa desbalanceada		
	Ramas que invaden espacio aéreo			Daño de raíces a frentista		
	TIPO DE CORTE DE RAÍZ					
	Corte de Raices Superficial sin poda aérea			Corte de Raices P		
	Corte de Raices Superficial con poda aérea			Corte de Raices P		
	Corte de Raices Superficial y profunda sin poda aérea			Corte de Raices S		
	Reparar, ampliar o achicar plantera			*Colocar las dimensiones finales d		
	M2 de vereda a reparar					
	ENCUADRE NORMATIVO					
	Garantizar la seguridad de personas y/o bienes.			Por el trazado o mar		
	Mantener y conservar el arbolado público.					
	INTERVENCIÓN PLANTACIÓN					
	Especie a plantar			Reparar, ampliar o		
				*Colocar las dimensiones lineales		
	M2 de vereda a reparar					
	APARTADO PARA INTERVENCIÓN CR/EXTRACCIÓN					
		Extremo				
		Alto	X			

	RIESGO	Moderado					PRIOR
		Bajo					
		Sin riesgo					
<u>OBSERVACIONES</u>							
EJEMPLAR TOTALMENTE SECO, CON DESCORTEZAMIENTO, GRIETAS EN EL FUSTE, CAVIDADES EN INTERSECCIÓN CON RAMAS PRIMARIAS AGRAVANDO EL ESTADO DE LOS TEJIDOS Y ESTABILIDAD DEL MISMO. SE RECOMIENDA EXTRACCIÓN							

INSPECCION N°:		5176	
FECHA:	9/23/2022		
N°	2866	REF	-2
		UBICACIÓN INEXISTENTE	
		Menor a 45°	
INCLINACIÓN		Mayor a 45°	
		Sin inclinación	X
DIRECCIÓN DE LA ACCIÓN	Hacia la calle		
	Hacia la propiedad		
	Hacia la vereda		
		PLANTACIÓN	
Resivas y/o cruzadas			
Abrazadas y/o fisuradas			
Cavidades, tumores y/o canchales			
Referencia/despeje			
Ejemplares > 20 m de altura			
Mantenimiento del arbolado público.			



espesor menor a 2,5 cm			
te a más del 40% de la circunferencia del			X
loras : más del 40% de la circunferencia			
e, sin otros defectos importantes			
ensas ramas quebradas/ rotas , tocones			
uy avanzada del tronco o cavidad/es			X
Fuste dividido en dos partes			
ntensas desde fuste hacia ramas primarias			X
bl mayor a 45 °			X
40% de raíces en su RCR			

[illegible]

[illegible]



GOBIERNO DE LA CIUDAD DE BUENOS AIRES  
"1983-2023. 40 Años de Democracia"

**Hoja Adicional de Firmas**  
**Informe gráfico**

**Número:**

Buenos Aires,

**Referencia:** Creacion de documento, peticion desde Expediente Electrónico EX-2023-05734178- -  
GCABA-COMUNA4

---

El documento fue importado por el sistema GEDO con un total de 8 pagina/s.

Digitally signed by Comunicaciones Oficiales  
DN: cn=Comunicaciones Oficiales  
Date: 2023.02.01 12:32:27 -03'00'

Digitally signed by Comunicaciones  
Oficiales  
DN: cn=Comunicaciones Oficiales  
Date: 2023.02.01 12:32:28 -03'00'



G.C.B.A.

## PLANILLA DE INSPECCION DE ARBOLES

INSPECTOR:

TREJO MARIANA

CALLE

PEDRO DE LUJÁN

POSICIÓN OCUPADA

X

PLANTERA  
VACÍAPLANTERA  
CERRADA/CEMENT  
ADA/INEXISTENTE

## UBICACIÓN DE PLANTERA

Regular

X

Ochava

Fuera de alineación

## ESPECIE BOTANICA

FRESNO

Altura aproximada (m)

7

VITALIDAD

Vigoroso

Seco

DAP (cm)

30

Semiseco

X

ORIENTAC  
INCLIN

ENFERMEDADES

PLAGAS

## TAREA RECOMENDADA

PODA

EXTRACCIÓN

X

CORTE DE RAÍCES

NO CORRESPONDE TAREA

## INTERVENCIÓN DE PODA

## DESCRIPCIÓN DE PROBLEMAS

Ramas secas

Ramas bajas

Ramas exc

Ramas Codominates

Tocones

Ramas que

Ramas con mal ángulo de inserción

Ramas con

Ramas que invaden espacio aéreo

## DESCRIPCIÓN DE PROBLEMAS

Reducir riesgo

Eliminar invasión

Eliminar int

Formacion/correccion

Compensar inclinación

## TIPOS DE PODA

Limpieza + 1 tipo de poda

Limpieza + 3 tipos de podas

Limpieza + 2 tipos de podas

Poda de reducción en grandes eje

## ENCUADRE NORMATIVO



Garantizar la seguridad de personas y/o bienes.

Mantener y conser

Por el trazado o mantenimiento de un servicio público.

	INTERVENCIÓN DE EXTRACCIÓN						
	ARBOL	X		TOCÓN			CEPA
	DEFECTOS DEL EJEMPLAR:						
	Descomposición avanzada del tronco o de la/s cavidad/es			X			Pared remanente de
	Grietas o cavidades especialmente aquellas en contacto con el suelo o asociadas con otros defectos						Defecto/s que afect
	Daño corona / rotura - unión débil de rama con grieta o pudrición						Raíces estrangula
	Daños a las raíces: mayores al 40% dentro del RCR.						Árbol muerto en pi
	Inclinación del árbol con la raíz cortada reciente o amontonamiento de tierra - rajadura o caries ex						
	Obstrucción total de señales de tránsito / luces o intersecciones						Descomposición m
	Grietas	X		Pared remanente escasa		X	
	Defecto/s que afecten a más del 40% de la circunferencia del árbol			X			Grietas o caries ex
	Decaimiento generalizado			X			Inclinación del árb
	Inclinación del árbol mayor a 45 ° con rotura de raíz						Daños de más del
	Árboles muertos: obstrucción física de peatones o el tráfico de vehículos						

		Improbable					
	PROBABILIDAD DE FALLO	Probable					POSIBIL
		Posible	X				IMPA
		Inminente					
	CONSECUENCIAS	Insignificante					
		Menor					
		Significativa	X				
		Severa					
	ENCUADRE NORMATIVO						
	El árbol esté seco.					Para garantizar la segurid	
	Por su estado sanitario, fisiológico o por sus condiciones físicas no sea posible su recuperación.						
	Asimismo, en caso de ser técnicamente imposible practicar el trasplante, según lo dispuesto en el podrá talar o extraer ejemplares sólo en las siguientes circunstancias.						
	Cuando impidan u obstaculicen el trazado o realización de obras públicas.						
	Por el trazado o mantenimiento de un servicio público.						
	Cuando se encuentre fuera de la línea de plantación respecto al resto de los árboles de la vereda,						
	Cuando por su localización resulte imposible ubicar las entradas de vehículos necesarias para cun estacionamiento y carga y descarga dispuestos por el Código de Planeamiento Urbano para el uso						
	INTERVENCIÓN CORTE DE RAÍCES						
	DEFECTOS DEL EJEMPLAR						
	Raíces agresivas que rompen la vereda					Copa desbalanceada	
	Ramas que invaden espacio aéreo					Daño de raíces a frentista	
	TIPO DE CORTE DE RAÍZ						
	Corte de Raices Superficial sin poda aérea					Corte de Raices P	
	Corte de Raices Superficial con poda aérea					Corte de Raices P	
	Corte de Raices Superficial y profunda sin poda aérea					Corte de Raices S	
	Reparar, ampliar o achicar plantera					*Colocar las dimensiones finales d	
	M2 de vereda a reparar						
	ENCUADRE NORMATIVO						
	Garantizar la seguridad de personas y/o bienes.					Por el trazado o mar	
	Mantener y conservar el arbolado público.						
	INTERVENCIÓN PLANTACIÓN						
	Especie a plantar					Reparar, ampliar o	
						*Colocar las dimensiones lineales	
	M2 de vereda a reparar						
	APARTADO PARA INTERVENCIÓN CR/EXTRACCIÓN						
		Extremo					
		Alto	X				

RIESGO		Moderado					PRIOR
		Bajo					
		Sin riesgo					
OBSERVACIONES							
EJEMPLAR SEMISECO, CON DESCORTEZAMIENTO, GRIETAS Y PÉRDIDA DE TEJIDO LONGITUDINAL DESDE LA INSERCCIÓN CON RAMAS PRIMARIAS HASTA LLEGANDO A LA BASE DEL FUSTE. COPA POBRE, SE RECOMIENDA EXTRACCIÓN Y REPOSICIÓN.							



INSPECCION N°:		5177	
FECHA:	8/23/2022		
N°	3298	REF	-1
		UBICACIÓN INEXISTENTE	
		Menor a 45°	
INCLINACIÓN		Mayor a 45°	
		Sin inclinación	X
CIÓN DE LA CIÓN	Hacia la calle		
	Hacia la propiedad		
	Hacia la vereda		
		PLANTACIÓN	
esivas y/o cruzadas			
bradas y/o fisuradas			
cavidades, tumores y/o canchales			
erferencia/despeje			
mplares > 20 m de altura			
var el arbolado público.			

Fuste menor a 2,5 cm			
Más del 40% de la circunferencia del fuste	X		
Ramas : más del 40% de la circunferencia del fuste			
Ningún defecto importante			
Sin ramas quebradas/ rotas , tocones			
Cavidad/es muy avanzada del tronco o cavidad/es			
Fuste dividido en dos partes			
Ramas desde fuste hacia ramitas primarias	X		
Ángulo mayor a 45 °			
Más del 40% de raíces en su RCR			

[illegible]

[illegible]



GOBIERNO DE LA CIUDAD DE BUENOS AIRES  
"1983-2023. 40 Años de Democracia"

**Hoja Adicional de Firmas**  
**Informe gráfico**

**Número:**

Buenos Aires,

**Referencia:** Creacion de documento, peticion desde Expediente Electrónico EX-2023-05734178- -  
GCABA-COMUNA4

---

El documento fue importado por el sistema GEDO con un total de 8 pagina/s.

Digitally signed by Comunicaciones Oficiales  
DN: cn=Comunicaciones Oficiales  
Date: 2023.02.01 12:33:46 -03'00'

Digitally signed by Comunicaciones  
Oficiales  
DN: cn=Comunicaciones Oficiales  
Date: 2023.02.01 12:33:46 -03'00'



G.C.B.A.

## PLANILLA DE INSPECCION DE ARBOLES

INSPECTOR:

TREJO MARIANA

CALLE

PEDRO DE LUJÁN

POSICIÓN OCUPADA

X

PLANTERA  
VACÍAPLANTERA  
CERRADA/CEMENT  
ADA/INEXISTENTE

## UBICACIÓN DE PLANTERA

Regular

X

Ochava

Fuera de alineación

## ESPECIE BOTANICA

FRESNO

Altura aproximada (m)

7

VITALIDAD

Vigoroso

X

DAP (cm)

20

Seco

Semiseco

ORIENTAC  
INCLIN

ENFERMEDADES

PLAGAS

## TAREA RECOMENDADA

PODA

EXTRACCIÓN

X

CORTE DE RAÍCES

NO CORRESPONDE TAREA

## INTERVENCIÓN DE PODA

## DESCRIPCIÓN DE PROBLEMAS

Ramas secas

Ramas bajas

Ramas exc

Ramas Codominates

Tocones

Ramas que

Ramas con mal ángulo de inserción

Ramas con

Ramas que invaden espacio aéreo

## DESCRIPCIÓN DE PROBLEMAS

Reducir riesgo

Eliminar invasión

Eliminar int

Formacion/correccion

Compensar inclinación

## TIPOS DE PODA

Limpieza + 1 tipo de poda

Limpieza + 3 tipos de podas

Limpieza + 2 tipos de podas

Poda de reducción en grandes eje

## ENCUADRE NORMATIVO

Garantizar la seguridad de personas y/o bienes.



Mantener y conser

Por el trazado o mantenimiento de un servicio público.

	INTERVENCIÓN DE EXTRACCIÓN						
	ARBOL	X		TOCÓN			CEPA
	DEFECTOS DEL EJEMPLAR:						
	Descomposición avanzada del tronco o de la/s cavidad/es	X					Pared remanente de
	Grietas o cavidades especialmente aquellas en contacto con el suelo o asociadas con otros defectos	X					Defecto/s que afect
							árbol
	Daño corona / rotura - unión débil de rama con grieta o pudrición						Raíces estrangula
							del tronco
	Daños a las raíces: mayores al 40% dentro del RCR.						Árbol muerto en pi
	Inclinación del árbol con la raíz cortada reciente o amontonamiento de tierra - rajadura o caries ex						
	Obstrucción total de señales de tránsito / luces o intersecciones						Descomposición m
							superiores
	Grietas	X		Pared remanente escasa			
	Defecto/s que afecten a más del 40% de la circunferencia del árbol						Grietas o caries ex
	Decaimiento generalizado						Inclinación del árb
	Inclinación del árbol mayor a 45 ° con rotura de raíz						Daños de más del
	Árboles muertos: obstrucción física de peatones o el tráfico de vehículos						

[illegible]



RIESGO		Moderado					PRIOR
		Bajo					
		Sin riesgo					
<u>OBSERVACIONES</u>							
EJEMPLAR INCLINADO, CON GRIETAS Y PÉRDIDA DE TEJIDO LONGITUDINAL DESDE LA BASE HASTA EL FUSTE SIN LLEGAR A LA INTERSECCIÓN CON RAMAS PRIMARIAS. SE RECOMIENDA EXTRACCIÓN							
		Petro de Lujan 3298 -3					

INSPECCION N°:		5178	
FECHA:	8/23/2022		
N°	3298	REF	-3
	UBICACIÓN INEXISTENTE		
		Menor a 45°	
INCLINACIÓN		Mayor a 45°	X
		Sin inclinación	
DIRECCIÓN DE LA INCLINACIÓN	Hacia la calle		X
	Hacia la propiedad		
	Hacia la vereda		
		PLANTACIÓN	
Ranuras y/o cruzadas			
Ranuras y/o fisuradas			
Cavidades, tumores y/o cánceros			
Interferencia/despeje			
Ejemplares > 20 m de altura			
Mantenimiento del arbolado público.			

espesor menor a 2,5 cm			
te a más del 40% de la circunferencia del			
loras : más del 40% de la circunferencia			
e, sin otros defectos importantes			
ensas ramas quebradas/ rotas , tocones			
uy avanzada del tronco o cavidad/es			
Fuste dividido en dos partes			
ntensas desde fuste hacia ramas primarias			
bl mayor a 45 °			X
40% de raíces en su RCR			

[illegible]

[illegible]



GOBIERNO DE LA CIUDAD DE BUENOS AIRES  
"1983-2023. 40 Años de Democracia"

**Hoja Adicional de Firmas**  
**Informe gráfico**

**Número:**

Buenos Aires,

**Referencia:** Creacion de documento, peticion desde Expediente Electrónico EX-2023-05734178- -  
GCABA-COMUNA4

---

El documento fue importado por el sistema GEDO con un total de 8 pagina/s.

Digitally signed by Comunicaciones Oficiales  
DN: cn=Comunicaciones Oficiales  
Date: 2023.02.01 12:34:50 -03'00'

Digitally signed by Comunicaciones  
Oficiales  
DN: cn=Comunicaciones Oficiales  
Date: 2023.02.01 12:34:51 -03'00'



**G O B I E R N O D E L A C I U D A D D E B U E N O S A I R E S**  
"1983-2023. 40 Años de Democracia"

**Resolución Presidencia Junta Comuna**

**Número:** RS-2023-05753997-GCABA-COMUNA4

Buenos Aires, Miércoles 1 de Febrero de 2023

**Referencia:** Creación de documento, petición desde Expediente Electrónico EX-2023-05734178- - GCABA-COMUNA4

---

**VISTO:** La Constitución de la Ciudad de Buenos Aires, las Leyes n° 3263 y n° 1777, el Decreto n° 166/GCBA/13 y 55/GCBA/14, el expediente **EX-2022-05734178-GCABA-COMUNA4**.

**CONSIDERANDO:**

Que conforme surge del artículo 10 inciso a) de la Ley 1777, concordante con lo establecido por el artículo 128 de la Constitución de la Ciudad de Buenos Aires, las Comunas tienen competencia exclusiva en materia de planificación, ejecución y control de los trabajos de mantenimiento urbano de las vías secundarias y otras de menor jerarquía, según normativa vigente;

Que con fecha 7 de mayo de 2013 se sancionó el Decreto n° 166/2013 por medio del cual se transfirió a las Comunas de la Ciudad Autónoma de Buenos Aires las misiones, funciones y responsabilidades establecidas en la Ley n° 3263, a excepción de las previstas en el artículo 1° de dicho Decreto, todo ello de conformidad con las competencias otorgadas por la Constitución de la Ciudad de Buenos Aires y por la Ley n.° 1777;

Que la Ley n° 3263 de arbolado público urbano prevé en su artículo 15 que la Autoridad de Aplicación podrá efectuar tareas de tala o extracción en diferentes supuestos;

Que conforme la delegación efectuada por el Decreto n° 166/2013 corresponde a las Comunas la aplicación del artículo 15 de la Ley n° 3263, a excepción de los casos previstos en los incisos d), e) y g) del mismo;

Que de ello se desprende que la Comuna podrá disponer la extracción de árboles en aquellos casos en que el árbol esté seco, o que por su estado sanitario, fisiológico o por sus condiciones físicas no sea posible su recuperación o para garantizar la seguridad de las personas y/o bienes, o cuando se encuentre fuera de la línea de plantación respecto al resto de los árboles de la vereda, constituyendo un obstáculo;

Que, surge de los informes de inspección obrantes en este expediente en los órdenes 2, 3, 4, 5, 6, 7, 8 y 9 oportunamente realizados, que todos los ejemplares insepccionados, requieren de una extracción urgente, dándole a la misma, prioridad **EMERGENCIA**.

Recurriendo a la ley de arbolado urbano N° 3263 incisos a), b) y c) resulta conveniente su extracción con urgencia, quedando exceptuados de la colocación de un cartel junto a cada ejemplar por el plazo de 10, días tal como expresa el último párrafo del artículo 15 de la citada ley.

Que la Ley n.° 3263 establece, en sus artículos 5° a 7°, los recaudos a seguir en caso de plantación y/o reposición de arbolado público urbano;

Que de acuerdo a lo que surge de los informes de Inspección citados en el visto, corresponde efectuar la extracción de

los ejemplares cuyas inspecciones obran en los ordenes 2, 3, 4, 5, 6, 7, 8 y 9 del presente expediente, en un todo de acuerdo a la normativa vigente.

Por ello, y en uso de las facultades conferidas por la Ley n°1.777 y el Decreto n°166/13,

**EL PRESIDENTE DE LA JUNTA COMUNAL**

**DE LA COMUNA N°4**

**RESUELVE**

**Artículo 1°.-** Autorízase la extracción de los ejemplares inspeccionados según ordenes 2 , 3, 4, 5, 6, 7, 8 y 9 del presente expediente, ubicados en las siguientes direcciones:

- MAR DULCE 385.- Acta 5163
- MAR DULCE 480.- Acta 5165
- SANTA CATALINA.- Acta 5166
- PEDRO DE LUJAN.- Acta 5172
- PEDRO DE LUJAN.- Acta 5176
- PEDRO DE LUJAN.- Acta 5177
- PEDRO DE LUJAN.- Acta 5178
- BENITO QUINQUELA MARTIN.- 5181

**Artículo 2°.-**Encomiéndose a la Empresa Ecología Urbana S.R.L, CUIT N° 30-68725648-0 realizar las tareas de extracción de los ejemplares individualizados en el artículo anterior.

**Artículo 3°.-** Regístrese, cumplido, archívese.-

Digitally signed by Ignacio Alvarez  
Date: 2023.02.01 13:45:01 ART  
Location: Ciudad Autónoma de Buenos Aires

Ignacio Alvarez  
Presidente Junta Comunal  
JUNTA COMUNAL 4  
AREA JEFE DE GOBIERNO

Digitally signed by Comunicaciones  
Oficiales  
DN: cn=Comunicaciones Oficiales  
Date: 2023.02.01 13:44:45 -03'00'





G.C.B.A.

## PLANILLA DE INSPECCION DE ARBOLES

INSPECTOR:

TREJO MARIANA

CALLE

BENITO QUINQUELA MARTIN

POSICIÓN OCUPADA

X

PLANTERA  
VACÍAPLANTERA  
CERRADA/CEMENT  
ADA/INEXISTENTE

## UBICACIÓN DE PLANTERA

Regular

X

Ochava

Fuera de alineación

## ESPECIE BOTANICA

FRAXINUS SP

Altura aproximada (m)

8

VITALIDAD

Vigoroso

X

DAP (cm)

30

Seco

Semiseco

ORIENTAC  
INCLIN

ENFERMEDADES

PLAGAS

## TAREA RECOMENDADA

PODA

EXTRACCIÓN

X

CORTE DE RAÍCES

NO CORRESPONDE TAREA

## INTERVENCIÓN DE PODA

## DESCRIPCIÓN DE PROBLEMAS

Ramas secas

Ramas bajas

Ramas exc

Ramas Codominates

Tocones

Ramas que

Ramas con mal ángulo de inserción

Ramas con

Ramas que invaden espacio aéreo

## DESCRIPCIÓN DE PROBLEMAS

Reducir riesgo

Eliminar invasión

Eliminar int

Formacion/correccion

Compensar inclinación

## TIPOS DE PODA

Limpieza + 1 tipo de poda

Limpieza + 3 tipos de podas

Limpieza + 2 tipos de podas

Poda de reducción en grandes eje

## ENCUADRE NORMATIVO




Garantizar la seguridad de personas y/o bienes.

Mantener y conser

Por el trazado o mantenimiento de un servicio público.

	INTERVENCIÓN DE EXTRACCIÓN							
	ARBOL	X		TOCÓN			CEPA	
	DEFECTOS DEL EJEMPLAR:							
	Descomposición avanzada del tronco o de la/s cavidad/es					Pared remanente de		
	Grietas o cavidades especialmente aquellas en contacto con el suelo o asociadas con otros defectos					Defecto/s que afecten al árbol		
	Daño corona / rotura - unión débil de rama con grieta o pudrición					Raíces estranguladas o podridas del tronco		
	Daños a las raíces: mayores al 40% dentro del RCR.					Árbol muerto en pie		
	Inclinación del árbol con la raíz cortada reciente o amontonamiento de tierra - rajadura o caries en la raíz							
	Obstrucción total de señales de tránsito / luces o intersecciones					Descomposición de la copa superior		
	Grietas			Pared remanente escasa				
	Defecto/s que afecten a más del 40% de la circunferencia del árbol					Grietas o caries en la corteza		
	Decaimiento generalizado					Inclinación del árbol		
	Inclinación del árbol mayor a 45 ° con rotura de raíz					Daños de más del 40%		
	Árboles muertos: obstrucción física de peatones o el tráfico de vehículos							

		Improbable							
	PROBABILIDAD DE FALLO	Probable	X						POSIBIL IMPA
		Posible							
		Inminente							
	CONSECUENCIAS	Insignificante							
		Menor							
		Significativa	X						
		Severa							
	ENCUADRE NORMATIVO								
	El árbol esté seco.							Para garantizar la seguridad	
	Por su estado sanitario, fisiológico o por sus condiciones físicas no sea posible su recuperación.								
	Asimismo, en caso de ser técnicamente imposible practicar el trasplante, según lo dispuesto en el artículo 10 del Código de Planeamiento Urbano, podrá talar o extraer ejemplares sólo en las siguientes circunstancias.								
	Cuando impidan u obstaculicen el trazado o realización de obras públicas.								
	Por el trazado o mantenimiento de un servicio público.								
	Cuando se encuentre fuera de la línea de plantación respecto al resto de los árboles de la vereda,								
	Cuando por su localización resulte imposible ubicar las entradas de vehículos necesarias para cumplir con el estacionamiento y carga y descarga dispuestos por el Código de Planeamiento Urbano para el uso que corresponde.								
	<b>INTERVENCIÓN CORTE DE RAÍCES</b>								
	<b>DEFECTOS DEL EJEMPLAR</b>								
	Raíces agresivas que rompen la vereda							Copa desbalanceada	
	Ramas que invaden espacio aéreo							Daño de raíces a frentistas	
	<b>TIPO DE CORTE DE RAÍZ</b>								
	Corte de Raices Superficial sin poda aérea							Corte de Raices P	
	Corte de Raices Superficial con poda aérea							Corte de Raices P	
	Corte de Raices Superficial y profunda sin poda aérea							Corte de Raices S	
	Reparar, ampliar o achicar plantera							*Colocar las dimensiones finales de la plantera	
	M2 de vereda a reparar								
	<b>ENCUADRE NORMATIVO</b>								
	Garantizar la seguridad de personas y/o bienes.							Por el trazado o mantenimiento	
	Mantener y conservar el arbolado público.								
	<b>INTERVENCIÓN PLANTACIÓN</b>								
	Especie a plantar							Reparar, ampliar o	
								*Colocar las dimensiones finales de la plantera	
	M2 de vereda a reparar								
	<b>APARTADO PARA INTERVENCIÓN CR/EXTRACCIÓN</b>								
		Extremo							
		Alto	X						

RIESGO		Moderado							PRIOR
		Bajo							
		Sin riesgo							
OBSERVACIONES									
EJEMPLAR EN VEREDA ELEVADA CON INCLINACIÓN HACIA LA CALLE, LA RAÍZ DEL MISMO ESTÁ AFECTANDO A LA VEREDA Y MURETE DONDE SE ECNUENTRA IMPLANTADO. HAY PELIGRO DE POSIBLE VUELQUE DEL EJEMPLAR, SE RECOMIENDA EXTRACCIÓN.									
									

INSPECCION N°:		5181	
FECHA:	8/21/2022		
N°	804	REF	
		UBICACIÓN INEXISTENTE	
		Menor a 45°	X
INCLINACIÓN		Mayor a 45°	
		Sin inclinación	
DIRECCIÓN DE LA ACCIÓN	Hacia la calle		X
	Hacia la propiedad		
	Hacia la vereda		
		PLANTACIÓN	
Hoyas y/o cruzadas			
Hoyas y/o fisuradas			
Cavidades, tumores y/o canchales			
Influencia/despeje			
Árboles > 20 m de altura			
Mantenimiento del arbolado público.			

espesor menor a 2,5 cm			
te a más del 40% de la circunferencia del			X
loras : más del 40% de la circunferencia			
e, sin otros defectos importantes			
ensas ramas quebradas/ rotas , tocones			
uy avanzada del tronco o cavidad/es			
Fuste dividido en dos partes			
ntensas desde fuste hacia ramas primarias			
bl mayor a 45 °			X
40% de raíces en su RCR			

[illegible]

[illegible]





GOBIERNO DE LA CIUDAD DE BUENOS AIRES  
"1983-2023. 40 Años de Democracia"

**Hoja Adicional de Firmas**  
**Informe gráfico**

**Número:**

Buenos Aires,

**Referencia:** Creacion de documento, peticion desde Expediente Electrónico EX-2023-05734178- -  
GCABA-COMUNA4

---


El documento fue importado por el sistema GEDO con un total de 8 pagina/s.

Digitally signed by Comunicaciones Oficiales  
DN: cn=Comunicaciones Oficiales  
Date: 2023.02.01 12:36:01 -03'00'

Digitally signed by Comunicaciones  
Oficiales  
DN: cn=Comunicaciones Oficiales  
Date: 2023.02.01 12:36:02 -03'00'




## PLANILLA DE INSPECCION DE ARBOLES

																	
		G.C.B.A.															
INSPECTOR:		TREJO MARIANA															
CALLE		MAR DULCE															
POSICIÓN OCUPADA		X		PLANTERA VACÍA				PLANTERA CERRADA/CEMENTADA/INEXISTENTE									
UBICACIÓN DE PLANTERA																	
Regular		X		Ochava				Fuera de alineación									
ESPECIE BOTANICA				LIGUSTRO													
Altura aproximada (m)		25		VITALIDAD		Vigoroso											
DAP (cm)		9				Seco											
						Semiseco		X									
														ORIENTACIÓN		INCLINACIÓN	
ENFERMEDADES												PLAGAS					
TAREA RECOMENDADA																	
PODA				EXTRACCIÓN		X		CORTE DE RAÍCES									
NO CORRESPONDE TAREA																	
INTERVENCIÓN DE PODA																	
DESCRIPCIÓN DE PROBLEMAS																	
Ramas secas				Ramas bajas				Ramas exc									
Ramas Codominates				Tocones				Ramas que									
Ramas con mal ángulo de inserción								Ramas con									
Ramas que invaden espacio aéreo																	
DESCRIPCIÓN DE PROBLEMAS																	
Reducir riesgo				Eliminar invasión				Eliminar int									
Formacion/correccion				Compensar inclinación													
TIPOS DE PODA																	
Limpieza + 1 tipo de poda				Limpieza + 3 tipos de podas													
Limpieza + 2 tipos de podas				Poda de reducción en grandes eje													
ENCUADRE NORMATIVO																	
Garantizar la seguridad de personas y/o bienes.				Mantener y conser													
Por el trazado o mantenimiento de un servicio público.																	

	INTERVENCIÓN DE EXTRACCIÓN						
	ARBOL	X		TOCÓN			CEPA
	DEFECTOS DEL EJEMPLAR:						
	Descomposición avanzada del tronco o de la/s cavidad/es			X			Pared remanente de
	Grietas o cavidades especialmente aquellas en contacto con el suelo o asociadas con otros defectos						Defecto/s que afect
							árbol
	Daño corona / rotura - unión débil de rama con grieta o pudrición						Raíces estrangula
							del tronco
	Daños a las raíces: mayores al 40% dentro del RCR.						Árbol muerto en pi
	Inclinación del árbol con la raíz cortada reciente o amontonamiento de tierra - rajadura o caries ex						
	Obstrucción total de señales de tránsito / luces o intersecciones						Descomposición m
							superiores
	Grietas			Pared remanente escasa			
	Defecto/s que afecten a más del 40% de la circunferencia del árbol			X			Grietas o caries ex
	Decaimiento generalizado						Inclinación del árb
	Inclinación del árbol mayor a 45 ° con rotura de raíz						Daños de más del
	Árboles muertos: obstrucción física de peatones o el tráfico de vehículos						

	PROBABILIDAD DE FALLO	Improbable				POSIBIL IMPA
		Probable				
		Posible				
		Inminente	X			
	CONSECUENCIAS	Insignificante				
		Menor				
		Significativa				
		Severa	X			
	ENCUADRE NORMATIVO					
	El árbol esté seco.				Para garantizar la segurid	
	Por su estado sanitario, fisiológico o por sus condiciones físicas no sea posible su recuperación.					
	Asimismo, en caso de ser técnicamente imposible practicar el trasplante, según lo dispuesto en el podrá talar o extraer ejemplares sólo en las siguientes circunstancias.					
	Cuando impidan u obstaculicen el trazado o realización de obras públicas.					
	Por el trazado o mantenimiento de un servicio público.					
	Cuando se encuentre fuera de la línea de plantación respecto al resto de los árboles de la vereda,					
	Cuando por su localización resulte imposible ubicar las entradas de vehículos necesarias para cun estacionamiento y carga y descarga dispuestos por el Código de Planeamiento Urbano para el uso					
	INTERVENCIÓN CORTE DE RAÍCES					
	DEFECTOS DEL EJEMPLAR					
	Raíces agresivas que rompen la vereda			Copa desbalanceada		
	Ramas que invaden espacio aéreo			Daño de raíces a frentista		
	TIPO DE CORTE DE RAÍZ					
	Corte de Raices Superficial sin poda aérea			Corte de Raices P		
	Corte de Raices Superficial con poda aérea			Corte de Raices P		
	Corte de Raices Superficial y profunda sin poda aérea			Corte de Raices S		
	Reparar, ampliar o achicar plantera			*Colocar las dimensiones finales d		
	M2 de vereda a reparar					
	ENCUADRE NORMATIVO					
	Garantizar la seguridad de personas y/o bienes.			Por el trazado o mar		
	Mantener y conservar el arbolado público.					
	INTERVENCIÓN PLANTACIÓN					
	Especie a plantar			Reparar, ampliar o		
				*Colocar las dimensiones lineales		
	M2 de vereda a reparar					
	APARTADO PARA INTERVENCIÓN CR/EXTRACCIÓN					
		Extremo				
		Alto	X			

	RIESGO	Moderado						PRIOR
		Bajo						
		Sin riesgo						
	OBSERVACIONES							
	<p>Arbol con cavidad longitudinal en el fuste medio llegando hasta la intersección de ramas primarias por aparente corteza incluida con descomposición de tejidos avanzada. Alto riesgo de separación de ramas primarias desde la base. Se recomienda extracción</p>		 <p>Mar dulce 385</p>	 <p>Mar dulce 385</p>				

INSPECCION N°:		5163	
FECHA:		9/22/2022	
N°	385	REF	
		UBICACIÓN INEXISTENTE	
		Menor a 45°	
INCLINACIÓN		Mayor a 45°	
		Sin inclinación	X
DIRECCIÓN DE LA ACCIÓN	Hacia la calle		
	Hacia la propiedad		
	Hacia la vereda		
		PLANTACIÓN	
esivas y/o cruzadas			
bradas y/o fisuradas			
cavidades, tumores y/o cancos			
ferencia/despeje			
mplares > 20 m de altura			
var el arbolado público.			

[illegible]

[illegible]



PRIORITY	Media		
	Baja		
	Sin prioridad		
Maniana.			
		<u>41913010</u>	
FIRMA		DNI	



GOBIERNO DE LA CIUDAD DE BUENOS AIRES  
"1983-2023. 40 Años de Democracia"

**Hoja Adicional de Firmas**  
**Informe gráfico**

**Número:**

Buenos Aires,

**Referencia:** Creacion de documento, peticion desde Expediente Electrónico EX-2023-05734178- -  
GCABA-COMUNA4

---

El documento fue importado por el sistema GEDO con un total de 8 pagina/s.

Digitally signed by Comunicaciones Oficiales  
DN: cn=Comunicaciones Oficiales  
Date: 2023.02.01 12:26:19 -03'00'

Digitally signed by Comunicaciones  
Oficiales  
DN: cn=Comunicaciones Oficiales  
Date: 2023.02.01 12:26:19 -03'00'



G.C.B.A.

## PLANILLA DE INSPECCION DE ARBOLES

INSPECTOR:	TREJO MARIANA				
CALLE	MAR DULCE				
POSICIÓN OCUPADA	<input checked="" type="checkbox"/>		PLANTERA VACÍA	<input type="checkbox"/>	PLANTERA CERRADA/CEMENTADA/INEXISTENTE
<u>UBICACIÓN DE PLANTERA</u>					
Regular	<input checked="" type="checkbox"/>		Ochava	<input type="checkbox"/>	Fuera de alineación
<u>ESPECIE BOTANICA</u>		FRESNO			
			Vigoroso	<input type="checkbox"/>	
Altura aproximada (m)	<input type="text" value="20"/>		VITALIDAD	Seco	<input checked="" type="checkbox"/>
DAP (cm)	<input type="text" value="6"/>			Semiseco	<input type="checkbox"/>
					ORIENTACIÓN INCLINACIÓN
ENFERMEDADES					PLAGAS
<u>TAREA RECOMENDADA</u>					
PODA	<input type="checkbox"/>		EXTRACCIÓN	<input checked="" type="checkbox"/>	CORTE DE RAÍCES
NO CORRESPONDE TAREA	<input type="checkbox"/>				
<u>INTERVENCIÓN DE PODA</u>					
DESCRIPCIÓN DE PROBLEMAS					
Ramas secas	<input type="checkbox"/>		Ramas bajas	<input type="checkbox"/>	Ramas exc...
Ramas Codominates	<input type="checkbox"/>		Tocones	<input type="checkbox"/>	Ramas que
Ramas con mal ángulo de inserción			<input type="checkbox"/>		Ramas con
Ramas que invaden espacio aéreo			<input type="checkbox"/>		
DESCRIPCIÓN DE PROBLEMAS					
Reducir riesgo	<input type="checkbox"/>		Eliminar invasión	<input type="checkbox"/>	Eliminar int
Formacion/correccion	<input type="checkbox"/>		Compensar inclinación	<input type="checkbox"/>	
TIPOS DE PODA					
Limpieza + 1 tipo de poda	<input type="checkbox"/>		Limpieza + 3 tipos de podas		
Limpieza + 2 tipos de podas	<input type="checkbox"/>		Poda de reducción en grandes eje		
<u>ENCUADRE NORMATIVO</u>					
Garantizar la seguridad de personas y/o bienes.				<input type="checkbox"/>	Mantener y conser
Por el trazado o mantenimiento de un servicio público.				<input type="checkbox"/>	

	INTERVENCIÓN DE EXTRACCIÓN						
	ARBOL	X		TOCÓN			CEPA
	DEFECTOS DEL EJEMPLAR:						
	Descomposición avanzada del tronco o de la/s cavidad/es						Pared remanente de
	Grietas o cavidades especialmente aquellas en contacto con el suelo o asociadas con otros defectos						Defecto/s que afect
	Daño corona / rotura - unión débil de rama con grieta o pudrición						Raíces estrangula
	Daños a las raíces: mayores al 40% dentro del RCR.						Árbol muerto en pi
	Inclinación del árbol con la raíz cortada reciente o amontonamiento de tierra - rajadura o caries ex						
	Obstrucción total de señales de tránsito / luces o intersecciones						Descomposición m
	Grietas	X		Pared remanente escasa			
	Defecto/s que afecten a más del 40% de la circunferencia del árbol			X			Grietas o caries ex
	Decaimiento generalizado			X			Inclinación del árb
	Inclinación del árbol mayor a 45 ° con rotura de raíz						Daños de más del
	Árboles muertos: obstrucción física de peatones o el tráfico de vehículos						

		Improbable					
	PROBABILIDAD DE FALLO	Probable					POSIBIL
		Posible	X				IMPA
		Inminente					
	CONSECUENCIAS	Insignificante					
		Menor					
		Significativa	X				
		Severa					
	ENCUADRE NORMATIVO						
	El árbol esté seco.	X				Para garantizar la segurid	
	Por su estado sanitario, fisiológico o por sus condiciones físicas no sea posible su recuperación.						
	Asimismo, en caso de ser técnicamente imposible practicar el trasplante, según lo dispuesto en el						
	podrá talar o extraer ejemplares sólo en las siguientes circunstancias.						
	Cuando impidan u obstaculicen el trazado o realización de obras públicas.						
	Por el trazado o mantenimiento de un servicio público.						
	Cuando se encuentre fuera de la línea de plantación respecto al resto de los árboles de la vereda,						
	Cuando por su localización resulte imposible ubicar las entradas de vehículos necesarias para cun						
	estacionamiento y carga y descarga dispuestos por el Código de Planeamiento Urbano para el uso						
	INTERVENCIÓN CORTE DE RAÍCES						
	DEFECTOS DEL EJEMPLAR						
	Raíces agresivas que rompen la vereda					Copa desbalanceada	
	Ramas que invaden espacio aéreo					Daño de raíces a frentista	
	TIPO DE CORTE DE RAÍZ						
	Corte de Raices Superficial sin poda aérea					Corte de Raices P	
	Corte de Raices Superficial con poda aérea					Corte de Raices P	
	Corte de Raices Superficial y profunda sin poda aérea					Corte de Raices S	
	Reparar, ampliar o achicar plantera					*Colocar las dimensiones finales d	
	M2 de vereda a reparar						
	ENCUADRE NORMATIVO						
	Garantizar la seguridad de personas y/o bienes.					Por el trazado o mar	
	Mantener y conservar el arbolado público.						
	INTERVENCIÓN PLANTACIÓN						
	Especie a plantar					Reparar, ampliar o	
						*Colocar las dimensiones	
						lineales	
	M2 de vereda a reparar						
	APARTADO PARA INTERVENCIÓN CR/EXTRACCIÓN						
		Extremo					
		Alto	X				

	RIESGO	Moderado					PRIOR
		Bajo					
		Sin riesgo					
	OBSERVACIONES						
	EJEMPLAR SECO CON MOVIMIENTO Se recomienda extracción						

INSPECCION N°:		5165	
FECHA:	9/22/2022		
N°	480	REF	1
		UBICACIÓN INEXISTENTE	
		Menor a 45°	
INCLINACIÓN		Mayor a 45°	
		Sin inclinación	X
CIÓN DE LA CIÓN	Hacia la calle		
	Hacia la propiedad		
	Hacia la vereda		
		PLANTACIÓN	
esivas y/o cruzadas			
bradas y/o fisuradas			
cavidades, tumores y/o canchros			
erferencia/despeje			
mplares > 20 m de altura			
var el arbolado público.			

espesor menor a 2,5 cm			
te a más del 40% de la circunferencia del			X
loras : más del 40% de la circunferencia			
e, sin otros defectos importantes			
ensas ramas quebradas/ rotas , tocones			
uy avanzada del tronco o cavidad/es			
Fuste dividido en dos partes			
ntensas desde fuste hacia ramas primarias			
ol mayor a 45 °			
40% de raíces en su RCR			



[illegible]

PRIORITY	Media		
	Baja		
	Sin prioridad		
Maniana.			
		<u>41913010</u>	
FIRMA		DNI	



GOBIERNO DE LA CIUDAD DE BUENOS AIRES  
"1983-2023. 40 Años de Democracia"

**Hoja Adicional de Firmas**  
**Informe gráfico**

**Número:**

Buenos Aires,

**Referencia:** Creacion de documento, peticion desde Expediente Electrónico EX-2023-05734178- -  
GCABA-COMUNA4

---

El documento fue importado por el sistema GEDO con un total de 8 pagina/s.

Digitally signed by Comunicaciones Oficiales  
DN: cn=Comunicaciones Oficiales  
Date: 2023.02.01 12:28:31 -03'00'

Digitally signed by Comunicaciones  
Oficiales  
DN: cn=Comunicaciones Oficiales  
Date: 2023.02.01 12:28:04 -03'00'



G.C.B.A.

## PLANILLA DE INSPECCION DE ARBOLES

INSPECTOR:

GALLUCCI SEBASTIAN/BELEN ALEGRE

CALLE

SANTA CATALINA

POSICIÓN OCUPADA

X

PLANTERA  
VACÍAPLANTERA  
CERRADA/CEMENT  
ADA/INEXISTENTE

## UBICACIÓN DE PLANTERA

Regular

X

Ochava

Fuera de alineación

## ESPECIE BOTANICA

FRESNO

Altura aproximada (m)

10

VITALIDAD

Vigoroso

X

DAP (cm)

40

Seco

Semiseco

ORIENTAC  
INCLIN

ENFERMEDADES

NO

PLAGAS

## TAREA RECOMENDADA

PODA

EXTRACCIÓN

X

CORTE DE RAÍCES

NO CORRESPONDE TAREA

## INTERVENCIÓN DE PODA

## DESCRIPCIÓN DE PROBLEMAS

Ramas secas

Ramas bajas

Ramas exc

Ramas Codominates

Tocones

Ramas que

Ramas con mal ángulo de inserción

Ramas con

Ramas que invaden espacio aéreo

## DESCRIPCIÓN DE PROBLEMAS

Reducir riesgo

Eliminar invasión

Eliminar int

Formacion/correccion

Compensar inclinación

## TIPOS DE PODA

Limpieza + 1 tipo de poda

Limpieza + 3 tipos de podas

Limpieza + 2 tipos de podas

Poda de reducción en grandes eje

## ENCUADRE NORMATIVO

Garantizar la seguridad de personas y/o bienes.

Mantener y conser

Por el trazado o mantenimiento de un servicio público.

	INTERVENCIÓN DE EXTRACCIÓN							
	ARBOL	X		TOCÓN			CEPA	
	DEFECTOS DEL EJEMPLAR:							
	Descomposición avanzada del tronco o de la/s cavidad/es						Pared remanente de	
	Grietas o cavidades especialmente aquellas en contacto con el suelo o asociadas con otros defectos						Defecto/s que afecten al árbol	
	Daño corona / rotura - unión débil de rama con grieta o pudrición						Raíces estranguladas o podridas del tronco	
	Daños a las raíces: mayores al 40% dentro del RCR.				X		Árbol muerto en pie	
	Inclinación del árbol con la raíz cortada reciente o amontonamiento de tierra - rajadura o caries en la raíz							
	Obstrucción total de señales de tránsito / luces o intersecciones						Descomposición de la copa superior	
	Grietas			Pared remanente escasa				
	Defecto/s que afecten a más del 40% de la circunferencia del árbol						Grietas o caries en la corteza	
	Decaimiento generalizado						Inclinación del árbol	
	Inclinación del árbol mayor a 45 ° con rotura de raíz						Daños de más del 40%	
	Árboles muertos: obstrucción física de peatones o el tráfico de vehículos							

		Improbable					
	PROBABILIDAD DE FALLO	Probable					POSIBIL
		Posible	X				IMPA
		Inminente					
	CONSECUENCIAS	Insignificante					
		Menor					
		Significativa	X				
		Severa					
	ENCUADRE NORMATIVO						
	El árbol esté seco.					Para garantizar la segurid	
	Por su estado sanitario, fisiológico o por sus condiciones físicas no sea posible su recuperación.						
	Asimismo, en caso de ser técnicamente imposible practicar el trasplante, según lo dispuesto en el						
	podrá talar o extraer ejemplares sólo en las siguientes circunstancias.						
	Cuando impidan u obstaculicen el trazado o realización de obras públicas.						
	Por el trazado o mantenimiento de un servicio público.						
	Cuando se encuentre fuera de la línea de plantación respecto al resto de los árboles de la vereda,						
	Cuando por su localización resulte imposible ubicar las entradas de vehículos necesarias para cun						
	estacionamiento y carga y descarga dispuestos por el Código de Planeamiento Urbano para el uso						
	INTERVENCIÓN CORTE DE RAÍCES						
	DEFECTOS DEL EJEMPLAR						
	Raíces agresivas que rompen la vereda					Copa desbalanceada	
	Ramas que invaden espacio aéreo					Daño de raíces a frentista	
	TIPO DE CORTE DE RAÍZ						
	Corte de Raices Superficial sin poda aérea					Corte de Raices P	
	Corte de Raices Superficial con poda aérea					Corte de Raices P	
	Corte de Raices Superficial y profunda sin poda aérea					Corte de Raices S	
	Reparar, ampliar o achicar plantera					*Colocar las dimensiones finales d	
	M2 de vereda a reparar						
	ENCUADRE NORMATIVO						
	Garantizar la seguridad de personas y/o bienes.					Por el trazado o mar	
	Mantener y conservar el arbolado público.						
	INTERVENCIÓN PLANTACIÓN						
	Especie a plantar					Reparar, ampliar o	
						*Colocar las dimensiones	
						lineales	
	M2 de vereda a reparar						
	APARTADO PARA INTERVENCIÓN CR/EXTRACCIÓN						
		Extremo					
		Alto	X				

	RIESGO	Moderado							PRIOR
		Bajo							
		Sin riesgo							
<u>OBSERVACIONES</u>									
Se recomienda la extracción del ejemplar debido a que producto de la realización de la vereda y e afectadas en consideración									
									
									

INSPECCION N°:		5166	
FECHA:	9/30/2022		
N°	2039/2041	REF	
		UBICACIÓN INEXISTENTE	
		Menor a 45°	
INCLINACIÓN		Mayor a 45°	
		Sin inclinación	x
DIRECCIÓN DE LA ACCIÓN	Hacia la calle		
	Hacia la propiedad		
	Hacia la vereda		
NO			
		PLANTACIÓN	
Resivas y/o cruzadas			
Abrazadas y/o fisuradas			
Cavidades, tumores y/o canchales			
Referencia/despeje			
Ejemplares > 20 m de altura			
Mantenimiento del arbolado público.			



espesor menor a 2,5 cm			
te a más del 40% de la circunferencia del			
doras : más del 40% de la circunferencia			
e, sin otros defectos importantes			
ensas ramas quebradas/ rotas , tocones			
uy avanzada del tronco o cavidad/es			
Fuste dividido en dos partes			
ttensas desde fuste hacia ramas primarias			
bl mayor a 45 ° con rotura de raíz			
40% de raíces en su RCR			

[illegible]

PRIORITY	Media		
	Baja		
	Sin prioridad		
uso de maquinarias, sus raíces se vieron			
			
SEBASTIAN GALLUCCI			
34400243			



GOBIERNO DE LA CIUDAD DE BUENOS AIRES  
"1983-2023. 40 Años de Democracia"

**Hoja Adicional de Firmas**  
**Informe gráfico**

**Número:**

Buenos Aires,

**Referencia:** Creacion de documento, peticion desde Expediente Electrónico EX-2023-05734178- -  
GCABA-COMUNA4

---

El documento fue importado por el sistema GEDO con un total de 8 pagina/s.

Digitally signed by Comunicaciones Oficiales  
DN: cn=Comunicaciones Oficiales  
Date: 2023.02.01 12:29:50 -03'00'

Digitally signed by Comunicaciones  
Oficiales  
DN: cn=Comunicaciones Oficiales  
Date: 2023.02.01 12:29:51 -03'00'



G.C.B.A.

## PLANILLA DE INSPECCION DE ARBOLES

INSPECTOR:

TREJO MARIANA

CALLE

PEDRO DE LUJÁN

POSICIÓN OCUPADA

X

PLANTERA  
VACÍAPLANTERA  
CERRADA/CEMENT  
ADA/INEXISTENTE

## UBICACIÓN DE PLANTERA

Regular

X

Ochava

Fuera de alineación

## ESPECIE BOTANICA

FRESNO

Altura aproximada (m)

6

VITALIDAD

Vigoroso

Seco

DAP (cm)

30

Semiseco

X

ORIENTAC  
INCLIN

ENFERMEDADES

PLAGAS

## TAREA RECOMENDADA

PODA

EXTRACCIÓN

X

CORTE DE RAÍCES

NO CORRESPONDE TAREA

## INTERVENCIÓN DE PODA

## DESCRIPCIÓN DE PROBLEMAS

Ramas secas

Ramas bajas

Ramas exc

Ramas Codominates

Tocones

Ramas que

Ramas con mal ángulo de inserción

Ramas con

Ramas que invaden espacio aéreo

## DESCRIPCIÓN DE PROBLEMAS

Reducir riesgo

Eliminar invasión

Eliminar int

Formacion/correccion

Compensar inclinación

## TIPOS DE PODA

Limpieza + 1 tipo de poda

Limpieza + 3 tipos de podas

Limpieza + 2 tipos de podas

Poda de reducción en grandes eje

## ENCUADRE NORMATIVO



Garantizar la seguridad de personas y/o bienes.

Mantener y conser

Por el trazado o mantenimiento de un servicio público.

	INTERVENCIÓN DE EXTRACCIÓN						
	ARBOL	X		TOCÓN			CEPA
	DEFECTOS DEL EJEMPLAR:						
	Descomposición avanzada del tronco o de la/s cavidad/es			X			Pared remanente de
	Grietas o cavidades especialmente aquellas en contacto con el suelo o asociadas con otros defectos						Defecto/s que afect
	Daño corona / rotura - unión débil de rama con grieta o pudrición						Raíces estrangula
	Daños a las raíces: mayores al 40% dentro del RCR.						Árbol muerto en pi
	Inclinación del árbol con la raíz cortada reciente o amontonamiento de tierra - rajadura o caries ex						
	Obstrucción total de señales de tránsito / luces o intersecciones						Descomposición m
	Grietas	X		Pared remanente escasa		X	
	Defecto/s que afecten a más del 40% de la circunferencia del árbol			X			Grietas o caries ex
	Decaimiento generalizado			X			Inclinación del árb
	Inclinación del árbol mayor a 45 ° con rotura de raíz						Daños de más del
	Árboles muertos: obstrucción física de peatones o el tráfico de vehículos						

		Improbable					
	PROBABILIDAD DE FALLO	Probable					POSIBIL
		Posible	X				IMPA
		Inminente					
	CONSECUENCIAS	Insignificante					
		Menor					
		Significativa	X				
		Severa					
	ENCUADRE NORMATIVO						
	El árbol esté seco.					Para garantizar la segurid	
	Por su estado sanitario, fisiológico o por sus condiciones físicas no sea posible su recuperación.						
	Asimismo, en caso de ser técnicamente imposible practicar el trasplante, según lo dispuesto en el						
	podrá talar o extraer ejemplares sólo en las siguientes circunstancias.						
	Cuando impidan u obstaculicen el trazado o realización de obras públicas.						
	Por el trazado o mantenimiento de un servicio público.						
	Cuando se encuentre fuera de la línea de plantación respecto al resto de los árboles de la vereda,						
	Cuando por su localización resulte imposible ubicar las entradas de vehículos necesarias para cun						
	estacionamiento y carga y descarga dispuestos por el Código de Planeamiento Urbano para el uso						
	INTERVENCIÓN CORTE DE RAÍCES						
	DEFECTOS DEL EJEMPLAR						
	Raíces agresivas que rompen la vereda					Copa desbalanceada	
	Ramas que invaden espacio aéreo					Daño de raíces a frentista	
	TIPO DE CORTE DE RAÍZ						
	Corte de Raices Superficial sin poda aérea					Corte de Raices P	
	Corte de Raices Superficial con poda aérea					Corte de Raices P	
	Corte de Raices Superficial y profunda sin poda aérea					Corte de Raices S	
	Reparar, ampliar o achicar plantera					*Colocar las dimensiones finales d	
	M2 de vereda a reparar						
	ENCUADRE NORMATIVO						
	Garantizar la seguridad de personas y/o bienes.					Por el trazado o mar	
	Mantener y conservar el arbolado público.						
	INTERVENCIÓN PLANTACIÓN						
	Especie a plantar					Reparar, ampliar o	
						*Colocar las dimensiones	
						lineales	
	M2 de vereda a reparar						
	APARTADO PARA INTERVENCIÓN CR/EXTRACCIÓN						
		Extremo					
		Alto	X				

	RIESGO	Moderado					PRIOR
		Bajo					
		Sin riesgo					
OBSERVACIONES							
	EJEMPLAR CON DECAIMIENTO GENERALIZADO, BROTES DÉBILES CON INSERCIÓN EN EL FUSTE CON PRESENCIA DE CARIES, GRAN PÉRDIDA DE TEJIDO , GRIETAS Y DESCORTEZAMIENTO. SE RECOMIENDA EXTRACCIÓN.						



INSPECCION N°:		5172	
FECHA:	8/23/2022		
N°	3098	REF	-8
		UBICACIÓN INEXISTENTE	
		Menor a 45°	
INCLINACIÓN		Mayor a 45°	
		Sin inclinación	X
DIRECCIÓN DE LA ACCIÓN	Hacia la calle		
	Hacia la propiedad		
	Hacia la vereda		
		PLANTACIÓN	
Resivas y/o cruzadas			
Abrazadas y/o fisuradas			
Cavidades, tumores y/o canchales			
Referencia/despeje			
Ejemplares > 20 m de altura			
Mantenimiento del arbolado público.			

[illegible]

[illegible]

[illegible]



GOBIERNO DE LA CIUDAD DE BUENOS AIRES  
"1983-2023. 40 Años de Democracia"

**Hoja Adicional de Firmas**  
**Informe gráfico**

**Número:**

Buenos Aires,

**Referencia:** Creacion de documento, peticion desde Expediente Electrónico EX-2023-05734178- -  
GCABA-COMUNA4

---

El documento fue importado por el sistema GEDO con un total de 8 pagina/s.

Digitally signed by Comunicaciones Oficiales  
DN: cn=Comunicaciones Oficiales  
Date: 2023.02.01 12:31:05 -03'00'

Digitally signed by Comunicaciones  
Oficiales  
DN: cn=Comunicaciones Oficiales  
Date: 2023.02.01 12:31:06 -03'00'



G.C.B.A.

## PLANILLA DE INSPECCION DE ARBOLES

INSPECTOR:

TREJO MARIANA

CALLE

PEDRO DE LUJÁN

POSICIÓN OCUPADA

X

PLANTERA  
VACÍAPLANTERA  
CERRADA/CEMENT  
ADA/INEXISTENTE

## UBICACIÓN DE PLANTERA

Regular

X

Ochava

Fuera de alineación

## ESPECIE BOTANICA

NN

Altura aproximada (m)

8

VITALIDAD

Vigoroso

Seco

X

DAP (cm)

30

Semiseco

ORIENTAC  
INCLIN

ENFERMEDADES

PLAGAS

## TAREA RECOMENDADA

PODA

EXTRACCIÓN

X

CORTE DE RAÍCES

NO CORRESPONDE TAREA

## INTERVENCIÓN DE PODA

## DESCRIPCIÓN DE PROBLEMAS

Ramas secas

Ramas bajas

Ramas exc

Ramas Codominates

Tocones

Ramas que

Ramas con mal ángulo de inserción

Ramas con

Ramas que invaden espacio aéreo

## DESCRIPCIÓN DE PROBLEMAS

Reducir riesgo

Eliminar invasión

Eliminar int

Formacion/correccion

Compensar inclinación

## TIPOS DE PODA

Limpieza + 1 tipo de poda

Limpieza + 3 tipos de podas

Limpieza + 2 tipos de podas

Poda de reducción en grandes eje

## ENCUADRE NORMATIVO

Garantizar la seguridad de personas y/o bienes.

Mantener y conser

Por el trazado o mantenimiento de un servicio público.

	INTERVENCIÓN DE EXTRACCIÓN						
	ARBOL	X		TOCÓN			CEPA
	DEFECTOS DEL EJEMPLAR:						
	Descomposición avanzada del tronco o de la/s cavidad/es						Pared remanente de
	Grietas o cavidades especialmente aquellas en contacto con el suelo o asociadas con otros defectos						Defecto/s que afect
	Daño corona / rotura - unión débil de rama con grieta o pudrición						Raíces estrangula
	Daños a las raíces: mayores al 40% dentro del RCR.						Árbol muerto en pi
	Inclinación del árbol con la raíz cortada reciente o amontonamiento de tierra - rajadura o caries ex						
	Obstrucción total de señales de tránsito / luces o intersecciones						Descomposición m
	Grietas	X		Pared remanente escasa			
	Defecto/s que afecten a más del 40% de la circunferencia del árbol			X			Grietas o caries ex
	Decaimiento generalizado			X			Inclinación del árb
	Inclinación del árbol mayor a 45 ° con rotura de raíz						Daños de más del
	Árboles muertos: obstrucción física de peatones o el tráfico de vehículos						

		Improbable					
	PROBABILIDAD DE FALLO	Probable	X				POSIBIL IMPA
		Posible					
		Inminente					
	CONSECUENCIAS	Insignificante					
		Menor					
		Significativa	X				
		Severa					
	ENCUADRE NORMATIVO						
	El árbol esté seco.	X				Para garantizar la segurid	
	Por su estado sanitario, fisiológico o por sus condiciones físicas no sea posible su recuperación.						
	Asimismo, en caso de ser técnicamente imposible practicar el trasplante, según lo dispuesto en el podrá talar o extraer ejemplares sólo en las siguientes circunstancias.						
	Cuando impidan u obstaculicen el trazado o realización de obras públicas.						
	Por el trazado o mantenimiento de un servicio público.						
	Cuando se encuentre fuera de la línea de plantación respecto al resto de los árboles de la vereda,						
	Cuando por su localización resulte imposible ubicar las entradas de vehículos necesarias para cun estacionamiento y carga y descarga dispuestos por el Código de Planeamiento Urbano para el uso						
	INTERVENCIÓN CORTE DE RAÍCES						
	DEFECTOS DEL EJEMPLAR						
	Raíces agresivas que rompen la vereda					Copa desbalanceada	
	Ramas que invaden espacio aéreo					Daño de raíces a frentista	
	TIPO DE CORTE DE RAÍZ						
	Corte de Raices Superficial sin poda aérea					Corte de Raices P	
	Corte de Raices Superficial con poda aérea					Corte de Raices P	
	Corte de Raices Superficial y profunda sin poda aérea					Corte de Raices S	
	Reparar, ampliar o achicar plantera					*Colocar las dimensiones finales d	
	M2 de vereda a reparar						
	ENCUADRE NORMATIVO						
	Garantizar la seguridad de personas y/o bienes.					Por el trazado o mar	
	Mantener y conservar el arbolado público.						
	INTERVENCIÓN PLANTACIÓN						
	Especie a plantar					Reparar, ampliar o	
						*Colocar las dimensiones lineales	
	M2 de vereda a reparar						
	APARTADO PARA INTERVENCIÓN CR/EXTRACCIÓN						
		Extremo					
		Alto	X				



	RIESGO	Moderado						PRIOR
		Bajo						
		Sin riesgo						
	OBSERVACIONES							
	EJEMPLAR TOTALMENTE SECO, CON DESCORTEZAMIENTO, GRIETAS EN EL FUSTE, CAVIDADES EN INTERSECCIÓN CON RAMAS PRIMARIAS AGRAVANDO EL ESTADO DE LOS TEJIDOS Y ESTABILIDAD DEL MISMO. SE RECOMIENDA EXTRACCIÓN							

INSPECCION N°:		5176	
FECHA:	9/23/2022		
N°	2866	REF	-2
		UBICACIÓN INEXISTENTE	
		Menor a 45°	
INCLINACIÓN		Mayor a 45°	
		Sin inclinación	X
DIRECCIÓN DE LA PLANTACIÓN	Hacia la calle		
	Hacia la propiedad		
	Hacia la vereda		
		PLANTACIÓN	
Ranuras y/o cruzadas			
Ranuras y/o fisuradas			
Cavidades, tumores y/o canchales			
Deficiencias/defectos			
Ejemplares > 20 m de altura			
Mantenimiento del arbolado público.			

[illegible]

[illegible]

[illegible]



GOBIERNO DE LA CIUDAD DE BUENOS AIRES  
"1983-2023. 40 Años de Democracia"

**Hoja Adicional de Firmas**  
**Informe gráfico**

**Número:**

Buenos Aires,

**Referencia:** Creacion de documento, peticion desde Expediente Electrónico EX-2023-05734178- -  
GCABA-COMUNA4

---

El documento fue importado por el sistema GEDO con un total de 8 pagina/s.

Digitally signed by Comunicaciones Oficiales  
DN: cn=Comunicaciones Oficiales  
Date: 2023.02.01 12:32:27 -03'00'

Digitally signed by Comunicaciones  
Oficiales  
DN: cn=Comunicaciones Oficiales  
Date: 2023.02.01 12:32:28 -03'00'



G.C.B.A.

## PLANILLA DE INSPECCION DE ARBOLES

INSPECTOR:

TREJO MARIANA

CALLE

PEDRO DE LUJÁN

POSICIÓN OCUPADA

X

PLANTERA  
VACÍAPLANTERA  
CERRADA/CEMENT  
ADA/INEXISTENTE

## UBICACIÓN DE PLANTERA

Regular

X

Ochava

Fuera de alineación

## ESPECIE BOTANICA

FRESNO

Altura aproximada (m)

7

VITALIDAD

Vigoroso

Seco

DAP (cm)

30

Semiseco

X

ORIENTAC  
INCLIN

ENFERMEDADES

PLAGAS

## TAREA RECOMENDADA

PODA

EXTRACCIÓN

X

CORTE DE RAÍCES

NO CORRESPONDE TAREA

## INTERVENCIÓN DE PODA

## DESCRIPCIÓN DE PROBLEMAS

Ramas secas

Ramas bajas

Ramas exc

Ramas Codominates

Tocones

Ramas que

Ramas con mal ángulo de inserción

Ramas con

Ramas que invaden espacio aéreo

## DESCRIPCIÓN DE PROBLEMAS

Reducir riesgo

Eliminar invasión

Eliminar int

Formacion/correccion

Compensar inclinación

## TIPOS DE PODA

Limpieza + 1 tipo de poda

Limpieza + 3 tipos de podas

Limpieza + 2 tipos de podas

Poda de reducción en grandes eje

## ENCUADRE NORMATIVO

Garantizar la seguridad de personas y/o bienes.



Mantener y conser

Por el trazado o mantenimiento de un servicio público.

	INTERVENCIÓN DE EXTRACCIÓN						
	ARBOL	X		TOCÓN			CEPA
	DEFECTOS DEL EJEMPLAR:						
	Descomposición avanzada del tronco o de la/s cavidad/es			X			Pared remanente de
	Grietas o cavidades especialmente aquellas en contacto con el suelo o asociadas con otros defectos						Defecto/s que afect
	Daño corona / rotura - unión débil de rama con grieta o pudrición						Raíces estrangula
	Daños a las raíces: mayores al 40% dentro del RCR.						Árbol muerto en pi
	Inclinación del árbol con la raíz cortada reciente o amontonamiento de tierra - rajadura o caries ex						
	Obstrucción total de señales de tránsito / luces o intersecciones						Descomposición m
	Grietas	X		Pared remanente escasa		X	
	Defecto/s que afecten a más del 40% de la circunferencia del árbol			X			Grietas o caries ex
	Decaimiento generalizado			X			Inclinación del árb
	Inclinación del árbol mayor a 45 ° con rotura de raíz						Daños de más del
	Árboles muertos: obstrucción física de peatones o el tráfico de vehículos						



		Improbable					
	PROBABILIDAD DE FALLO	Probable					POSIBIL
		Posible	X				IMPA
		Inminente					
	CONSECUENCIAS	Insignificante					
		Menor					
		Significativa	X				
		Severa					
	ENCUADRE NORMATIVO						
	El árbol esté seco.					Para garantizar la segurid	
	Por su estado sanitario, fisiológico o por sus condiciones físicas no sea posible su recuperación.						
	Asimismo, en caso de ser técnicamente imposible practicar el trasplante, según lo dispuesto en el						
	podrá talar o extraer ejemplares sólo en las siguientes circunstancias.						
	Cuando impidan u obstaculicen el trazado o realización de obras públicas.						
	Por el trazado o mantenimiento de un servicio público.						
	Cuando se encuentre fuera de la línea de plantación respecto al resto de los árboles de la vereda,						
	Cuando por su localización resulte imposible ubicar las entradas de vehículos necesarias para cun						
	estacionamiento y carga y descarga dispuestos por el Código de Planeamiento Urbano para el uso						
	INTERVENCIÓN CORTE DE RAÍCES						
	DEFECTOS DEL EJEMPLAR						
	Raíces agresivas que rompen la vereda					Copa desbalanceada	
	Ramas que invaden espacio aéreo					Daño de raíces a frentista	
	TIPO DE CORTE DE RAÍZ						
	Corte de Raices Superficial sin poda aérea					Corte de Raices P	
	Corte de Raices Superficial con poda aérea					Corte de Raices P	
	Corte de Raices Superficial y profunda sin poda aérea					Corte de Raices S	
	Reparar, ampliar o achicar plantera					*Colocar las dimensiones finales d	
	M2 de vereda a reparar						
	ENCUADRE NORMATIVO						
	Garantizar la seguridad de personas y/o bienes.					Por el trazado o mar	
	Mantener y conservar el arbolado público.						
	INTERVENCIÓN PLANTACIÓN						
	Especie a plantar					Reparar, ampliar o	
						*Colocar las dimensiones	
						lineales	
	M2 de vereda a reparar						
	APARTADO PARA INTERVENCIÓN CR/EXTRACCIÓN						
		Extremo					
		Alto	X				

RIESGO		Moderado						PRIOR
		Bajo						
		Sin riesgo						
OBSERVACIONES								
EJEMPLAR SEMISECO, CON DESCORTEZAMIENTO, GRIETAS Y PÉRDIDA DE TEJIDO LONGITUDINAL DESDE LA INSERCCIÓN CON RAMAS PRIMARIAS HASTA LLEGANDO A LA BASE DEL FUSTE. COPA POBRE, SE RECOMIENDA EXTRACCIÓN Y REPOSICIÓN.								

INSPECCION N°:		5177	
FECHA:	8/23/2022		
N°	3298	REF	-1
	UBICACIÓN INEXISTENTE		
		Menor a 45°	
INCLINACIÓN		Mayor a 45°	
		Sin inclinación	X
DIRECCIÓN DE LA INCLINACIÓN	Hacia la calle		
	Hacia la propiedad		
	Hacia la vereda		
		PLANTACIÓN	
Ranuras y/o cruzadas			
Ranuras y/o fisuradas			
Cavidades, tumores y/o cánceros			
Interferencia/despeje			
Ejemplares > 20 m de altura			
Mantenimiento del arbolado público.			

espesor menor a 2,5 cm			
te a más del 40% de la circunferencia del		X	
doras : más del 40% de la circunferencia			
e, sin otros defectos importantes			
tensas ramas quebradas/ rotas , tocones			
y avanzada del tronco o cavidad/es			
Fuste dividido en dos partes			
tensas desde fuste hacia ramas primarias		X	
bl mayor a 45 °			
40% de raíces en su RCR			

[illegible]

[illegible]



GOBIERNO DE LA CIUDAD DE BUENOS AIRES  
"1983-2023. 40 Años de Democracia"

**Hoja Adicional de Firmas**  
**Informe gráfico**

**Número:**

Buenos Aires,

**Referencia:** Creacion de documento, peticion desde Expediente Electrónico EX-2023-05734178- -  
GCABA-COMUNA4

---

El documento fue importado por el sistema GEDO con un total de 8 pagina/s.

Digitally signed by Comunicaciones Oficiales  
DN: cn=Comunicaciones Oficiales  
Date: 2023.02.01 12:33:46 -03'00'

Digitally signed by Comunicaciones  
Oficiales  
DN: cn=Comunicaciones Oficiales  
Date: 2023.02.01 12:33:46 -03'00'



G.C.B.A.

## PLANILLA DE INSPECCION DE ARBOLES

INSPECTOR:

TREJO MARIANA

CALLE

PEDRO DE LUJÁN

POSICIÓN OCUPADA

X

PLANTERA  
VACÍAPLANTERA  
CERRADA/CEMENT  
ADA/INEXISTENTE

## UBICACIÓN DE PLANTERA

Regular

X

Ochava

Fuera de alineación

## ESPECIE BOTANICA

FRESNO

Altura aproximada (m)

7

VITALIDAD

Vigoroso

X

DAP (cm)

20

Seco

Semiseco

ORIENTAC  
INCLIN

ENFERMEDADES

PLAGAS

## TAREA RECOMENDADA

PODA

EXTRACCIÓN

X

CORTE DE RAÍCES

NO CORRESPONDE TAREA

## INTERVENCIÓN DE PODA

## DESCRIPCIÓN DE PROBLEMAS

Ramas secas

Ramas bajas

Ramas exc

Ramas Codominates

Tocones

Ramas que

Ramas con mal ángulo de inserción

Ramas con

Ramas que invaden espacio aéreo

## DESCRIPCIÓN DE PROBLEMAS

Reducir riesgo

Eliminar invasión

Eliminar int

Formacion/correccion

Compensar inclinación

## TIPOS DE PODA

Limpieza + 1 tipo de poda

Limpieza + 3 tipos de podas

Limpieza + 2 tipos de podas

Poda de reducción en grandes eje

## ENCUADRE NORMATIVO

Garantizar la seguridad de personas y/o bienes.



Mantener y conser

Por el trazado o mantenimiento de un servicio público.



	INTERVENCIÓN DE EXTRACCIÓN						
	ARBOL	X		TOCÓN			CEPA
	DEFECTOS DEL EJEMPLAR:						
	Descomposición avanzada del tronco o de la/s cavidad/es	X					Pared remanente de
	Grietas o cavidades especialmente aquellas en contacto con el suelo o asociadas con otros defectos	X					Defecto/s que afect
							árbol
	Daño corona / rotura - unión débil de rama con grieta o pudrición						Raíces estrangula
							del tronco
	Daños a las raíces: mayores al 40% dentro del RCR.						Árbol muerto en pi
	Inclinación del árbol con la raíz cortada reciente o amontonamiento de tierra - rajadura o caries ex						
	Obstrucción total de señales de tránsito / luces o intersecciones						Descomposición m
							superiores
	Grietas	X		Pared remanente escasa			
	Defecto/s que afecten a más del 40% de la circunferencia del árbol						Grietas o caries ex
	Decaimiento generalizado						Inclinación del árb
	Inclinación del árbol mayor a 45 ° con rotura de raíz						Daños de más del
	Árboles muertos: obstrucción física de peatones o el tráfico de vehículos						

[illegible]

RIESGO		Moderado						PRIOR
		Bajo						
		Sin riesgo						
<u>OBSERVACIONES</u>								
EJEMPLAR INCLINADO, CON GRIETAS Y PÉRDIDA DE TEJIDO LONGITUDINAL DESDE LA BASE HASTA EL FUSTE SIN LLEGAR A LA INTERSECCIÓN CON RAMAS PRIMARIAS. SE RECOMIENDA EXTRACCIÓN								
		Petro de Lujan 3298 -3						

INSPECCION N°:		5178	
FECHA:	8/23/2022		
N°	3298	REF	-3
		UBICACIÓN INEXISTENTE	
		Menor a 45°	
INCLINACIÓN		Mayor a 45°	X
		Sin inclinación	
DIRECCIÓN DE LA ACCIÓN	Hacia la calle		X
	Hacia la propiedad		
	Hacia la vereda		
		PLANTACIÓN	
esivas y/o cruzadas			
bradas y/o fisuradas			
cavidades, tumores y/o cancos			
preferencia/despeje			
mplares > 20 m de altura			
var el arbolado público.			

[illegible]

[illegible]

[illegible]



GOBIERNO DE LA CIUDAD DE BUENOS AIRES  
"1983-2023. 40 Años de Democracia"

**Hoja Adicional de Firmas**  
**Informe gráfico**

**Número:**

Buenos Aires,

**Referencia:** Creacion de documento, peticion desde Expediente Electrónico EX-2023-05734178- - GCABA-COMUNA4

---

El documento fue importado por el sistema GEDO con un total de 8 pagina/s.

Digitally signed by Comunicaciones Oficiales  
DN: cn=Comunicaciones Oficiales  
Date: 2023.02.01 12:34:50 -03'00'

Digitally signed by Comunicaciones Oficiales  
DN: cn=Comunicaciones Oficiales  
Date: 2023.02.01 12:34:51 -03'00'





**G O B I E R N O D E L A C I U D A D D E B U E N O S A I R E S**  
"1983-2023. 40 Años de Democracia"

**Resolución Presidencia Junta Comuna**

**Número:** RS-2023-07702431-GCABA-COMUNA4

Buenos Aires, Jueves 16 de Febrero de 2023

**Referencia:** Creacion de documento, peticion desde Expediente Electrónico EX-2023-07307838- - GCABA-COMUNA4

---

**VISTO:** La Constitución de la Ciudad de Buenos Aires, las Leyes n° 3263 y n° 1777, el Decreto n° 166/GCBA/13 y 55/GCBA/14, el expediente **EX-2023-07307838-GCABA-COMUNA4**.

**CONSIDERANDO:**

Que conforme surge del artículo 10 inciso a) de la Ley 1777, concordante con lo establecido por el artículo 128 de la Constitución de la Ciudad de Buenos Aires, las Comunas tienen competencia exclusiva en materia de planificación, ejecución y control de los trabajos de mantenimiento urbano de las vías secundarias y otras de menor jerarquía, según normativa vigente;

Que con fecha 7 de mayo de 2013 se sancionó el Decreto n° 166/2013 por medio del cual se transfirió a las Comunas de la Ciudad Autónoma de Buenos Aires las misiones, funciones y responsabilidades establecidas en la Ley n° 3263, a excepción de las previstas en el artículo 1° de dicho Decreto, todo ello de conformidad con las competencias otorgadas por la Constitución de la Ciudad de Buenos Aires y por la Ley n.° 1777;

Que la Ley n° 3263 de arbolado público urbano prevé en su artículo 15 que la Autoridad de Aplicación podrá efectuar tareas de tala o extracción en diferentes supuestos;

Que conforme la delegación efectuada por el Decreto n° 166/2013 corresponde a las Comunas la aplicación del artículo 15 de la Ley n° 3263, a excepción de los casos previstos en los incisos d), e) y g) del mismo;

Que de ello se desprende que la Comuna podrá disponer la extracción de árboles en aquellos casos en que el árbol esté seco, o que por su estado sanitario, fisiológico o por sus condiciones físicas no sea posible su recuperación o para garantizar la seguridad de las personas y/o bienes, o cuando se encuentre fuera de la línea de plantación respecto al resto de los árboles de la vereda, constituyendo un obstáculo;

Que, surge de los informes de inspección obrantes en este expediente en los órdenes 2, 3, 4, 5, 6, 7, 8, 9, 10 y 11 oportunamente realizados, que todos los ejemplares inspeccionados, requieren de una extracción urgente, dándole a la misma, prioridad **EMERGENCIA**.

Recurriendo a la ley de arbolado urbano N° 3263 incisos a), b) y c) resulta conveniente su extracción con urgencia, quedando exceptuados de la colocación de un cartel junto a cada ejemplar por el plazo de 10, días tal como expresa el último párrafo del artículo 15 de la citada ley.

Que la Ley n.° 3263 establece, en sus artículos 5° a 7°, los recaudos a seguir en caso de plantación y/o reposición de arbolado público urbano;

Que de acuerdo a lo que surge de los informes de Inspección citados en el visto, corresponde efectuar la extracción de

los ejemplares cuyas inspecciones obran en los ordenes 2, 3, 4, 5, 6, 7, 8, 9, 10 y 11 del presente expediente, en un todo de acuerdo a la normativa vigente.

Por ello, y en uso de las facultades conferidas por la Ley n°1.777 y el Decreto n°166/13,

**EL PRESIDENTE DE LA JUNTA COMUNAL**

**DE LA COMUNA N°4**

**RESUELVE**

**Artículo 1°.-** Autorízase la extracción de los ejemplares inspeccionados según ordenes 2, 3, 4, 5, 6, 7, 8, 9, 10 y 11 del presente expediente, ubicados en las siguientes direcciones:

- CORRALES 1822.- Acta 4533
- SOMELLERA 820.- Acta 5321
- SOMELLERA 952.- Acta 5322
- SOMELLERA 1037.-Acta 5323
- SOMELLERA 1048 +1.- Acta 5324
- SOMELLERA 1113 -1.- Acta 5325
- SOMELLERA 1174.- Acta 5326
- SOMELLERA 1242.- Acta 5327
- SOMELLERA 1278.- Acta 5328
- SOMELLERA 1351.- Acta 5329

**Artículo 2°.-**Encomiéndase a la Empresa Ecología Urbana S.R.L, CUIT N° 30-68725648-0 realizar las tareas de extracción de los ejemplares individualizados en el artículo anterior.

**Artículo 3°.-** Regístrese, cumplido, archívese.-

Digitally signed by Ignacio Alvarez  
Date: 2023.02.16 15:40:58 ART  
Location: Ciudad Autónoma de Buenos Aires

Ignacio Alvarez  
Presidente Junta Comunal  
JUNTA COMUNAL 4  
AREA JEFE DE GOBIERNO

Digitally signed by Comunicaciones  
Oficiales  
DN: cn=Comunicaciones Oficiales  
Date: 2023.02.16 15:41:00 -03'00'



**G O B I E R N O D E L A C I U D A D D E B U E N O S A I R E S**  
"1983-2023. 40 Años de Democracia"

**Resolución Presidencia Junta Comuna**

**Número:** RS-2023-08398135-GCABA-COMUNA4

Buenos Aires, Viernes 24 de Febrero de 2023

**Referencia:** Creacion de documento, peticion desde Expediente Electrónico EX-2023-08284133- - GCABA-COMUNA4

---

**VISTO:** La Constitución de la Ciudad de Buenos Aires, las Leyes n° 3263 y n° 1777, el Decreto n° 166/GCBA/13 y 55/GCBA/14, el expediente **EX-2023-08284133-GCABA-COMUNA4**.

**CONSIDERANDO:**

Que conforme surge del artículo 10 inciso a) de la Ley 1777, concordante con lo establecido por el artículo 128 de la Constitución de la Ciudad de Buenos Aires, las Comunas tienen competencia exclusiva en materia de planificación, ejecución y control de los trabajos de mantenimiento urbano de las vías secundarias y otras de menor jerarquía, según normativa vigente;

Que con fecha 7 de mayo de 2013 se sancionó el Decreto n° 166/2013 por medio del cual se transfirió a las Comunas de la Ciudad Autónoma de Buenos Aires las misiones, funciones y responsabilidades establecidas en la Ley n° 3263, a excepción de las previstas en el artículo 1° de dicho Decreto, todo ello de conformidad con las competencias otorgadas por la Constitución de la Ciudad de Buenos Aires y por la Ley n.° 1777;

Que la Ley n° 3263 de arbolado público urbano prevé en su artículo 15 que la Autoridad de Aplicación podrá efectuar tareas de tala o extracción en diferentes supuestos;

Que conforme la delegación efectuada por el Decreto n° 166/2013 corresponde a las Comunas la aplicación del artículo 15 de la Ley n° 3263, a excepción de los casos previstos en los incisos d), e) y g) del mismo;

Que de ello se desprende que la Comuna podrá disponer la extracción de árboles en aquellos casos en que el árbol esté seco, o que por su estado sanitario, fisiológico o por sus condiciones físicas no sea posible su recuperación o para garantizar la seguridad de las personas y/o bienes, o cuando se encuentre fuera de la línea de plantación respecto al resto de los árboles de la vereda, constituyendo un obstáculo;

Que, surge de los informes de inspección obrantes en este expediente en los órdenes 2, 3, 4, 5, 6, 7, 8, 9, 10 y 11 oportunamente realizados, que todos los ejemplares inspeccionados, requieren de una extracción urgente, dándole a la misma, prioridad **EMERGENCIA**.

Recurriendo a la ley de arbolado urbano N° 3263 incisos a), b) y c) resulta conveniente su extracción con urgencia, quedando exceptuados de la colocación de un cartel junto a cada ejemplar por el plazo de 10, días tal como expresa el último párrafo del artículo 15 de la citada ley.

Que la Ley n.° 3263 establece, en sus artículos 5° a 7°, los recaudos a seguir en caso de plantación y/o reposición de arbolado público urbano;

Que de acuerdo a lo que surge de los informes de Inspección citados en el visto, corresponde efectuar la extracción de

los ejemplares cuyas inspecciones obran en los ordenes 2, 3, 4, 5, 6, 7, 8, 9, 10 y 11 del presente expediente, en un todo de acuerdo a la normativa vigente.

Por ello, y en uso de las facultades conferidas por la Ley n°1.777 y el Decreto n°166/13,

**EL PRESIDENTE DE LA JUNTA COMUNAL**

**DE LA COMUNA N°4**

**RESUELVE**

**Artículo 1°.-** Autorízase la extracción de los ejemplares inspeccionados según ordenes 2, 3, 4, 5, 6, 7, 8, 9, 10 y 11 del presente expediente, ubicados en las siguientes direcciones:

- VEDIA, AGUSTIN DE 2488.- Acta 5341
- VEDIA, AGUSTIN DE 2398.- Acta 5342
- ESQUIU 1265.- Acta 5343
- ESQUIU 1276 -2.- Acta 5344
- ESQUIU 1276 +7.- Acta 5345
- PALOS 551.-Acta 5346
- PALOS 150 -1.- Acta 5347
- PALOS 213.- Acta 5348
- PALOS 245.- Acta 5349
- PALOS 276 -1.- Acta 5350

**Artículo 2°.-**Encomiéndase a la Empresa Ecología Urbana S.R.L, CUIT N° 30-68725648-0 realizar las tareas de extracción de los ejemplares individualizados en el artículo anterior.

**Artículo 3°.-** Regístrese, cumplido, archívese.-

Digitally signed by Ignacio Alvarez  
Date: 2023.02.24 10:12:26 ART  
Location: Ciudad Autónoma de Buenos Aires

Ignacio Alvarez  
Presidente Junta Comunal  
JUNTA COMUNAL 4  
AREA JEFE DE GOBIERNO

Digitally signed by Comunicaciones  
Oficiales  
DN: cn=Comunicaciones Oficiales  
Date: 2023.02.24 10:12:39 -03'00'



G.C.B.A.

## PLANILLA DE INSPECCION DE ARBOLES

INSPECTOR:

TREJO MARIANA

CALLE

VEDIA, AGUSTIN DE

POSICIÓN OCUPADA

X

PLANTERA  
VACÍAPLANTERA  
CERRADA/CEMENT  
ADA/INEXISTENTE

## UBICACIÓN DE PLANTERA

Regular

X

Ochava

Fuera de alineación

## ESPECIE BOTANICA

FRESNO - Fraxinus sp

Altura aproximada (m)

8

VITALIDAD

Vigoroso

Seco

DAP (cm)

40

Semiseco

X

ORIENTAC  
INCLIN

ENFERMEDADES

PLAGAS

## TAREA RECOMENDADA

PODA

EXTRACCIÓN

X

CORTE DE RAÍCES

NO CORRESPONDE TAREA

## INTERVENCIÓN DE PODA

## DESCRIPCIÓN DE PROBLEMAS

Ramas secas

Ramas bajas

Ramas exc

Ramas Codominates

Tocones

Ramas que

Ramas con mal ángulo de inserción

Ramas con

Ramas que invaden espacio aéreo

## DESCRIPCIÓN DE PROBLEMAS

Reducir riesgo

Eliminar invasión

Eliminar int

Formacion/correccion

Compensar inclinación

## TIPOS DE PODA

Limpieza + 1 tipo de poda

Limpieza + 3 tipos de podas

Limpieza + 2 tipos de podas

Poda de reducción en grandes eje

## ENCUADRE NORMATIVO

Garantizar la seguridad de personas y/o bienes.

Mantener y conser

Por el trazado o mantenimiento de un servicio público.

	INTERVENCIÓN DE EXTRACCIÓN							
	ARBOL	X		TOCÓN			CEPA	
	DEFECTOS DEL EJEMPLAR:							
	Descomposición avanzada del tronco o de la/s cavidad/es				X		Pared remanente de	
	Grietas o cavidades especialmente aquellas en contacto con el suelo o asociadas con otros defectos						Defecto/s que afect	
	Daño corona / rotura - unión débil de rama con grieta o pudrición						Raíces estrangula	
	Daños a las raíces: mayores al 40% dentro del RCR.						Árbol muerto en pi	
	Inclinación del árbol con la raíz cortada reciente o amontonamiento de tierra - rajadura o caries ex							
	Obstrucción total de señales de tránsito / luces o intersecciones						Descomposición m	
	Grietas			Pared remanente escasa				
	Defecto/s que afecten a más del 40% de la circunferencia del árbol						Grietas o caries ex	
	Decaimiento generalizado				X		Inclinación del árb	
	Inclinación del árbol mayor a 45 ° con rotura de raíz						Daños de más del	
	Árboles muertos: obstrucción física de peatones o el tráfico de vehículos							

		Improbable					
	PROBABILIDAD DE FALLO	Probable					POSIBIL
		Posible	X				IMPA
		Inminente					
	CONSECUENCIAS	Insignificante					
		Menor					
		Significativa	X				
		Severa					
	ENCUADRE NORMATIVO						
	El árbol esté seco.					Para garantizar la segurid	
	Por su estado sanitario, fisiológico o por sus condiciones físicas no sea posible su recuperación.						
	Asimismo, en caso de ser técnicamente imposible practicar el trasplante, según lo dispuesto en el						
	podrá talar o extraer ejemplares sólo en las siguientes circunstancias.						
	Cuando impidan u obstaculicen el trazado o realización de obras públicas.						
	Por el trazado o mantenimiento de un servicio público.						
	Cuando se encuentre fuera de la línea de plantación respecto al resto de los árboles de la vereda,						
	Cuando por su localización resulte imposible ubicar las entradas de vehículos necesarias para cun						
	estacionamiento y carga y descarga dispuestos por el Código de Planeamiento Urbano para el uso						
	INTERVENCIÓN CORTE DE RAÍCES						
	DEFECTOS DEL EJEMPLAR						
	Raíces agresivas que rompen la vereda					Copa desbalanceada	
	Ramas que invaden espacio aéreo					Daño de raíces a frentista	
	TIPO DE CORTE DE RAÍZ						
	Corte de Raices Superficial sin poda aérea					Corte de Raices P	
	Corte de Raices Superficial con poda aérea					Corte de Raices P	
	Corte de Raices Superficial y profunda sin poda aérea					Corte de Raices S	
	Reparar, ampliar o achicar plantera					*Colocar las dimensiones finales d	
	M2 de vereda a reparar						
	ENCUADRE NORMATIVO						
	Garantizar la seguridad de personas y/o bienes.					Por el trazado o mar	
	Mantener y conservar el arbolado público.						
	INTERVENCIÓN PLANTACIÓN						
	Especie a plantar						
						Reparar, ampliar o	
						*Colocar las dimensiones	
						lineales	
	M2 de vereda a reparar						
	APARTADO PARA INTERVENCIÓN CR/EXTRACCIÓN						
		Extremo					
		Alto	X				

	RIESGO	Moderado						PRIOR
		Bajo						
		Sin riesgo						
	<u>OBSERVACIONES</u>							
								



INSPECCION N°:		5341	
FECHA:	1/11/2023		
N°	2488	REF	
		UBICACIÓN INEXISTENTE	
		Menor a 45°	
INCLINACIÓN		Mayor a 45°	
		Sin inclinación	X
CIÓN DE LA CIÓN	Hacia la calle		
	Hacia la propiedad		
	Hacia la vereda		
		PLANTACIÓN	
esivas y/o cruzadas			
bradas y/o fisuradas			
cavidades, tumores y/o canchales			
erferencia/despeje			
mplares > 20 m de altura			
var el arbolado público.			

espesor menor a 2,5 cm			
te a más del 40% de la circunferencia del			
doras : más del 40% de la circunferencia			
e, sin otros defectos importantes			
ensas ramas quebradas/ rotas , tocones			
muy avanzada del tronco o cavidad/es			X
Fuste dividido en dos partes			
tensas desde fuste hacia ramas primarias			
bl mayor a 45 °			
40% de raíces en su RCR			

[illegible]

PRIORITY	Media		
	Baja		
	Sin prioridad		
Maniana.			
		<u>41913010</u>	
FIRMA		DNI	



GOBIERNO DE LA CIUDAD DE BUENOS AIRES  
"1983-2023. 40 Años de Democracia"

**Hoja Adicional de Firmas**  
**Informe gráfico**

**Número:**

Buenos Aires,

**Referencia:** Creacion de documento, peticion desde Expediente Electrónico EX-2023-08284133- -  
GCABA-COMUNA4

---

El documento fue importado por el sistema GEDO con un total de 8 pagina/s.

Digitally signed by Comunicaciones Oficiales  
DN: cn=Comunicaciones Oficiales  
Date: 2023.02.23 12:28:40 -03'00'

Digitally signed by Comunicaciones  
Oficiales  
DN: cn=Comunicaciones Oficiales  
Date: 2023.02.23 12:28:40 -03'00'



G.C.B.A.

## PLANILLA DE INSPECCION DE ARBOLES

INSPECTOR:

TREJO MARIANA

CALLE

VEDIA, AGUSTIN DE

POSICIÓN OCUPADA

X

PLANTERA  
VACÍAPLANTERA  
CERRADA/CEMENT  
ADA/INEXISTENTE

## UBICACIÓN DE PLANTERA

Regular

X

Ochava

Fuera de alineación

## ESPECIE BOTANICA

CRESPÓN - Lagerstroemia indica

Altura aproximada (m)

3

VITALIDAD

Vigoroso

Seco

X

DAP (cm)

30

Semiseco

ORIENTAC  
INCLIN

ENFERMEDADES

PLAGAS

## TAREA RECOMENDADA

PODA

EXTRACCIÓN

X

CORTE DE RAÍCES

NO CORRESPONDE TAREA

## INTERVENCIÓN DE PODA

## DESCRIPCIÓN DE PROBLEMAS

Ramas secas

Ramas bajas

Ramas exc

Ramas Codominates

Tocones

Ramas que

Ramas con mal ángulo de inserción

Ramas con

Ramas que invaden espacio aéreo

## DESCRIPCIÓN DE PROBLEMAS

Reducir riesgo

Eliminar invasión

Eliminar int

Formacion/correccion

Compensar inclinación

## TIPOS DE PODA

Limpieza + 1 tipo de poda

Limpieza + 3 tipos de podas

Limpieza + 2 tipos de podas

Poda de reducción en grandes eje

## ENCUADRE NORMATIVO

Garantizar la seguridad de personas y/o bienes.

Mantener y conser

Por el trazado o mantenimiento de un servicio público.

INTERVENCIÓN DE EXTRACCIÓN							
ARBOL			TOCÓN	X		CEPA	
DEFECTOS DEL EJEMPLAR:							
Descomposición avanzada del tronco o de la/s cavidad/es						Pared remanente de	
Grietas o cavidades especialmente aquellas en contacto con el suelo o asociadas con otros defectos						Defecto/s que afecten al árbol	
Daño corona / rotura - unión débil de rama con grieta o pudrición						Raíces estranguladas o podridas del tronco	
Daños a las raíces: mayores al 40% dentro del RCR.						Árbol muerto en pie	
Inclinación del árbol con la raíz cortada reciente o amontonamiento de tierra - rajadura o caries en la raíz							
Obstrucción total de señales de tránsito / luces o intersecciones						Descomposición de ramas superiores	
Grietas			Pared remanente escasa				
Defecto/s que afecten a más del 40% de la circunferencia del árbol						Grietas o caries en la corteza	
Decaimiento generalizado						Inclinación del árbol	
Inclinación del árbol mayor a 45 ° con rotura de raíz						Daños de más del 40% en la corteza	
Árboles muertos: obstrucción física de peatones o el tráfico de vehículos							

[illegible]



[illegible]

INSPECCION N°:		5342	
FECHA:	1/11/2023		
N°	2398	REF	
		UBICACIÓN INEXISTENTE	
		Menor a 45°	
INCLINACIÓN		Mayor a 45°	
		Sin inclinación	X
CIÓN DE LA CIÓN	Hacia la calle		
	Hacia la propiedad		
	Hacia la vereda		
		PLANTACIÓN	
esivas y/o cruzadas			
bradas y/o fisuradas			
cavidades, tumores y/o cancros			
erferencia/despeje			
mplares > 20 m de altura			
var el arbolado público.			

espesor menor a 2,5 cm			
te a más del 40% de la circunferencia del			
loras : más del 40% de la circunferencia			
e, sin otros defectos importantes			X
ensas ramas quebradas/ rotas , tocones			
uy avanzada del tronco o cavidad/es			
Fuste dividido en dos partes			
ntensas desde fuste hacia ramas primarias			
bl mayor a 45 °			
40% de raíces en su RCR			

[illegible]

PRIORITY	Media		
	Baja		X
	Sin prioridad		
Maniana.			
		<u>41913010</u>	
FIRMA		DNI	



GOBIERNO DE LA CIUDAD DE BUENOS AIRES  
"1983-2023. 40 Años de Democracia"

**Hoja Adicional de Firmas**  
**Informe gráfico**

**Número:**

Buenos Aires,

**Referencia:** Creacion de documento, peticion desde Expediente Electrónico EX-2023-08284133- -  
GCABA-COMUNA4

---

El documento fue importado por el sistema GEDO con un total de 8 pagina/s.

Digitally signed by Comunicaciones Oficiales  
DN: cn=Comunicaciones Oficiales  
Date: 2023.02.23 12:29:56 -03'00'

Digitally signed by Comunicaciones  
Oficiales  
DN: cn=Comunicaciones Oficiales  
Date: 2023.02.23 12:29:57 -03'00'



G.C.B.A.

INSPECTOR:

SABRINA INÉS GORRETTA

CALLE

ESQUIU

POSICIÓN OCUPADA

X

PLANTERA  
VACÍAPLANTERA  
CERRADA/CEMENT  
ADA/INEXISTENTE

## UBICACIÓN DE PLANTERA

Regular

X

Ochava

Fuera de alineación

## ESPECIE BOTANICA

FRAXINUS SP. (FRE

Altura aproximada (m)

4

VITALIDAD

Vigoroso

Seco

X

DAP (cm)

5

Semiseco

ORIENTAC  
INCLIN

ENFERMEDADES

NO VISIBLES

PLAGAS

## TAREA RECOMENDADA

PODA

EXTRACCIÓN

X

CORTE DE RAÍCES

NO CORRESPONDE TAREA

## INTERVENCIÓN DE PODA

## DESCRIPCIÓN DE PROBLEMAS

Ramas secas

Ramas bajas

Ramas exci

Ramas Codominates

Tocones

Ramas que

Ramas con mal ángulo de inserción

Ramas con

Ramas que invaden espacio aéreo

## DESCRIPCIÓN DE PROBLEMAS

Reducir riesgo

Eliminar invasión

Eliminar inte

Formacion/correccion

Compensar inclinacion

## TIPOS DE PODA

Limpieza + 1 tipo de poda

Limpieza + 3 tipos de podas

Limpieza + 2 tipos de podas

Poda de reducción en grandes ejem

## ENCUADRE NORMATIVO

Garantizar la seguridad de personas y/o bienes.

Mantener y conser

Por el trazado o mantenimiento de un servicio público.

## INTERVENCIÓN DE EXTRACCIÓN

ARBOL

☒

TOCÓN

CEPA

## DEFECTOS DEL EJEMPLAR:

Descomposición avanzada del tronco o de la/s cavidad/es

Grietas o cavidades especialmente aquellas en contacto con el suelo o asociadas con otros defectos

Daño corona / rotura - unión débil de rama con grieta o pudrición

Daños a las raíces: mayores al 40% dentro del RCR.

Inclinación del árbol con la raíz cortada reciente o amontonamiento de tierra - rajadura o caries exte

Obstrucción total de señales de tránsito / luces o intersecciones

Grietas

Defecto/s que afecten a más del 40% de la circunferencia del árbol

Decaimiento generalizado

Inclinación del árbol mayor a 45 ° con rotura de raíz

Árboles muertos: obstrucción física de peatones o el tráfico de vehículos

Pared remanente de

Defecto/s que afec  
árbolRaíces estrangula  
del tronco

Árbol muerto en pi

Descomposición m  
superiores

Pared remanente escasa

Grietas o caries ex

Inclinación del árb

Daños de más del



PROBABILIDAD DE FALLO	Improbable	<input type="text"/>	POSIBILIDAD DE IMPACTO
	Probable	X	
	Posible	<input type="text"/>	
	Inminente	<input type="text"/>	
CONSECUENCIAS	Insignificante	<input type="text"/>	
	Menor	X	
	Significativa	<input type="text"/>	
	Severa	<input type="text"/>	

#### ENCUADRE NORMATIVO

El árbol esté seco. ☒ Para garantizar la seguridad

Por su estado sanitario, fisiológico o por sus condiciones físicas no sea posible su recuperación.

Asimismo, en caso de ser técnicamente imposible practicar el trasplante, según lo dispuesto en el artículo 10 del Decreto 1074 de 2015, se podrá talar o extraer ejemplares sólo en las siguientes circunstancias.

Cuando impidan u obstaculicen el trazado o realización de obras públicas.

Por el trazado o mantenimiento de un servicio público.

Cuando se encuentre fuera de la línea de plantación respecto al resto de los árboles de la vereda, cuando sea necesario para el mantenimiento de la vía.

Cuando por su localización resulte imposible ubicar las entradas de vehículos necesarias para cumplir con el estacionamiento y carga y descarga dispuestos por el Código de Planeamiento Urbano para el uso de la vía.

#### INTERVENCIÓN CORTE DE RAÍCES

##### DEFECTOS DEL EJEMPLAR

Raíces agresivas que rompen la vereda	<input type="text"/>	Copa desbalanceada
Ramas que invaden espacio aéreo	<input type="text"/>	Daño de raíces a frentista

##### TIPO DE CORTE DE RAÍZ

Corte de Raíces Superficial sin poda aérea	<input type="text"/>	Corte de Raíces Profundas
Corte de Raíces Superficial con poda aérea	<input type="text"/>	Corte de Raíces Profundas
Corte de Raíces Superficial y profunda sin poda aérea	<input type="text"/>	Corte de Raíces Profundas
Reparar, ampliar o achicar plantera	<input type="text"/>	*Colocar las dimensiones finales de la plantera
M2 de vereda a reparar	<input type="text"/>	

#### ENCUADRE NORMATIVO

Garantizar la seguridad de personas y/o bienes.	<input type="text"/>	Por el trazado o mantenimiento de la vía
Mantener y conservar el arbolado público.	<input type="text"/>	

#### INTERVENCIÓN PLANTACIÓN

Especie a plantar	<input type="text"/>	Reparar, ampliar o achicar plantera
M2 de vereda a reparar	<input type="text"/>	*Colocar las dimensiones lineales de la plantera

#### APARTADO PARA INTERVENCIÓN CR/EXTRACCIÓN

Extremo	<input type="text"/>
Alto	<input type="text"/>

RIESGO	Moderado		PRIOR
	Bajo	X	
	Sin riesgo		
<u>OBSERVACIONES</u>			
COMPARTE PLANTERA CON REBROTE DE ÁLAMO.			

INSPECCION N°:		5343
FECHA:		11/1/2023
N°	1265	REF
	UBICACIÓN INEXISTENTE	
ESNO)		
INCLINACIÓN	Menor a 45°	
	Mayor a 45°	
	Sin inclinación	X
CIÓN DE LA CIÓN	Hacia la calle	
	Hacia la propiedad	
	Hacia la vereda	
NO VISIBLES		
	PLANTACIÓN	
esivas y/o cruzadas		
bradas y/o fisuradas		
cavidades, tumores y/o cancos		
erferencia/despeje		
mplares > 20 m de altura		
var el arbolado público.		

espesor menor a 2,5 cm

te a más del 40% de la circunferencia del

doras : más del 40% de la circunferencia

e, sin otros defectos importantes

nsas ramas quebradas/ rotas , tocones

uy avanzada del tronco o cavidad/es

Fuste dividido en dos partes

tensas desde fuste hacia ramas primarias


ol mayor a 45 ° con rotura de raíz

40% de raíces en su RCR

X

	Muy bajo	
DAD DE	Bajo	X
ACTO	Medio	
	Alto	
dad de las personas y/o bienes.		X
artículo 14, la Autoridad de Aplicación podrá		
onstituyendo un obstáculo.		
olir con los requerimientos de		
correspondiente.		
rofunda sin poda aérea		
rofunda con poda aérea		
uperficial y profunda con poda aérea		
la plantera, se debe cargar el perímetro expresado e		
tenimiento de un servicio público.		
achicar plantera		
finales de la plantera, se debe cargar el perímetro expresado en metros		
	Muy alta	
	Alta	

PRIDAD	Media	X
	Baja	
	Sin prioridad	



Lic. Sabrina I. Gorretta  
Insp. Arbolado - C4  
DNI. 31.453.704

|



GOBIERNO DE LA CIUDAD DE BUENOS AIRES  
"1983-2023. 40 Años de Democracia"

**Hoja Adicional de Firmas**  
**Informe gráfico**

**Número:**

Buenos Aires,

**Referencia:** Creacion de documento, peticion desde Expediente Electrónico EX-2023-08284133- - GCABA-COMUNA4

---

El documento fue importado por el sistema GEDO con un total de 8 pagina/s.

Digitally signed by Comunicaciones Oficiales  
DN: cn=Comunicaciones Oficiales  
Date: 2023.02.23 12:31:49 -03'00'

Digitally signed by Comunicaciones  
Oficiales  
DN: cn=Comunicaciones Oficiales  
Date: 2023.02.23 12:31:50 -03'00'



G.C.B.A.

INSPECTOR:

SABRINA INÉS GORRETTA

CALLE

ESQUIU

POSICIÓN OCUPADA

X

PLANTERA  
VACÍA

PLANTERA  
CERRADA/CEMENT  
ADA/INEXISTENTE

UBICACIÓN DE PLANTERA

Regular

X

Ochava

Fuera de alineación

ESPECIE BOTANICA

FRAXINUS SP. (FRE

Altura aproximada (m)

6

VITALIDAD

Vigoroso

X

Seco

DAP (cm)

40

Semiseco

ORIENTAC  
INCLIN

ENFERMEDADES

SE OBSERVA PODREDUMBRE

PLAGAS

TAREA RECOMENDADA

PODA

EXTRACCIÓN

X

CORTE DE RAÍCES

NO CORRESPONDE TAREA

INTERVENCIÓN DE PODA

DESCRIPCIÓN DE PROBLEMAS

Ramas secas

Ramas bajas

Ramas exci

Ramas Codominates

Tocones

Ramas que

Ramas con mal ángulo de inserción

Ramas con

Ramas que invaden espacio aéreo

DESCRIPCIÓN DE PROBLEMAS

Reducir riesgo

Eliminar invasión

Eliminar inte

Formacion/correccion

Compensar inclinacion

TIPOS DE PODA

Limpieza + 1 tipo de poda

Limpieza + 3 tipos de podas

Limpieza + 2 tipos de podas

Poda de reducción en grandes ejem

ENCUADRE NORMATIVO

Garantizar la seguridad de personas y/o bienes.

Mantener y conser

Por el trazado o mantenimiento de un servicio público.



## INTERVENCIÓN DE EXTRACCIÓN

ARBOL

☒

TOCÓN

☐

CEPA

☐

## DEFECTOS DEL EJEMPLAR:

Descomposición avanzada del tronco o de la/s cavidad/es

☒

Pared remanente de

Grietas o cavidades especialmente aquellas en contacto con el suelo o asociadas con otros defectos

☐

Defecto/s que afectan al árbol

Daño corona / rotura - unión débil de rama con grieta o pudrición

☐

Raíces estranguladas del tronco

Daños a las raíces: mayores al 40% dentro del RCR.

☐

Árbol muerto en pie

Inclinación del árbol con la raíz cortada reciente o amontonamiento de tierra - rajadura o caries externas

Obstrucción total de señales de tránsito / luces o intersecciones

☐

Descomposición de ramas superiores

Grietas

☐

Pared remanente escasa

☒

Defecto/s que afecten a más del 40% de la circunferencia del árbol

☐

Grietas o caries externas

Decaimiento generalizado

☐

Inclinación del árbol

Inclinación del árbol mayor a 45 ° con rotura de raíz

☐

Daños de más del 40%

Árboles muertos: obstrucción física de peatones o el tráfico de vehículos

☐

PROBABILIDAD DE FALLO	Improbable		POSIBILIDAD DE IMPACTO
	Probable		
	Posible	X	
	Inminente		
CONSECUENCIAS	Insignificante		
	Menor		
	Significativa	X	
	Severa		

#### ENCUADRE NORMATIVO

El árbol esté seco.

Para garantizar la seguridad

Por su estado sanitario, fisiológico o por sus condiciones físicas no sea posible su recuperación.

Asimismo, en caso de ser técnicamente imposible practicar el trasplante, según lo dispuesto en el artículo 10 del Decreto 1074 de 2015, se podrá talar o extraer ejemplares sólo en las siguientes circunstancias.

Cuando impidan u obstaculicen el trazado o realización de obras públicas.

Por el trazado o mantenimiento de un servicio público.

Cuando se encuentre fuera de la línea de plantación respecto al resto de los árboles de la vereda, cuando sea necesario para el mantenimiento de la vía.

Cuando por su localización resulte imposible ubicar las entradas de vehículos necesarias para cumplir con el estacionamiento y carga y descarga dispuestos por el Código de Planeamiento Urbano para el uso de la vía.

#### INTERVENCIÓN CORTE DE RAÍCES

##### DEFECTOS DEL EJEMPLAR

Raíces agresivas que rompen la vereda	<input type="text"/>	Copa desbalanceada
Ramas que invaden espacio aéreo	<input type="text"/>	Daño de raíces a frentista

##### TIPO DE CORTE DE RAÍZ

Corte de Raíces Superficial sin poda aérea	<input type="text"/>	Corte de Raíces Profundas
Corte de Raíces Superficial con poda aérea	<input type="text"/>	Corte de Raíces Profundas
Corte de Raíces Superficial y profunda sin poda aérea	<input type="text"/>	Corte de Raíces Profundas
Reparar, ampliar o achicar plantera	<input type="text"/>	*Colocar las dimensiones finales de la plantera
M2 de vereda a reparar	<input type="text"/>	

#### ENCUADRE NORMATIVO

Garantizar la seguridad de personas y/o bienes.	<input type="text"/>	Por el trazado o mantenimiento de la vía
Mantener y conservar el arbolado público.	<input type="text"/>	

#### INTERVENCIÓN PLANTACIÓN

Especie a plantar	<input type="text"/>	Reparar, ampliar o achicar plantera
M2 de vereda a reparar	<input type="text"/>	*Colocar las dimensiones lineales de la plantera

#### APARTADO PARA INTERVENCIÓN CR/EXTRACCIÓN

Extremo	<input type="text"/>
Alto	X

RIESGO	Moderado		PRIOR
	Bajo		
	Sin riesgo		
<u>OBSERVACIONES</u>			
CAVIDAD LONGITUDINAL DESDE EL FUSTE HASTA LAS RAMAS PRIMARIAS. PARED REMAN			

INSPECCION N°:		5344
FECHA:		11/1/2023
N°	1276	REF -2
	UBICACIÓN INEXISTENTE	
ESNO)		
INCLINACIÓN	Menor a 45°	
	Mayor a 45°	
	Sin inclinación	X
DIRECCIÓN DE LA ACCIÓN	Hacia la calle	
	Hacia la propiedad	
	Hacia la vereda	
NO VISIBLES		
	PLANTACIÓN	
esivas y/o cruzadas		
bradas y/o fisuradas		
cavidades, tumores y/o canchales		
Referencia/despeje		
emplares > 20 m de altura		
var el arbolado público.		

espesor menor a 2,5 cm

☐

te a más del 40% de la circunferencia del

☒

doras : más del 40% de la circunferencia

☐

e, sin otros defectos importantes

☐

nsas ramas quebradas/ rotas , tocones

☐

uy avanzada del tronco o cavidad/es

☒

Fuste dividido en dos partes

☐

tensas desde fuste hacia ramas primarias

☐

ol mayor a 45 ° con rotura de raíz

☐

40% de raíces en su RCR

☐

	Muy bajo	
DAD DE	Bajo	
ACTO	Medio	
	Alto	X

dad de las personas y/o bienes.	X
	X
artículo 14, la Autoridad de Aplicación podrá	
constituyendo un obstáculo.	
olir con los requerimientos de	
correspondiente.	

rofunda sin poda aérea	
rofunda con poda aérea	
uperficial y profunda con poda aérea	
la plantera, se debe cargar el perímetro expresado e	


tenimiento de un servicio público.	
------------------------------------	--

achicar plantera	
finales de la plantera, se debe cargar el perímetro expresado en metros	

	Muy alta	
	Alta	X

PRIDAD	Media	
	Baja	
	Sin prioridad	
ENTE DE 5 CM.		
		
Lic. Sabrina I. Gorretta		
Insp. Arbolado - C4		
DNI. 31.453.704		

|



GOBIERNO DE LA CIUDAD DE BUENOS AIRES  
"1983-2023. 40 Años de Democracia"

**Hoja Adicional de Firmas**  
**Informe gráfico**

**Número:**

Buenos Aires,

**Referencia:** Creacion de documento, peticion desde Expediente Electrónico EX-2023-08284133- -  
GCABA-COMUNA4

---

El documento fue importado por el sistema GEDO con un total de 8 pagina/s.

Digitally signed by Comunicaciones Oficiales  
DN: cn=Comunicaciones Oficiales  
Date: 2023.02.23 12:35:21 -03'00'

Digitally signed by Comunicaciones  
Oficiales  
DN: cn=Comunicaciones Oficiales  
Date: 2023.02.23 12:35:22 -03'00'





G.C.B.A.

INSPECTOR:

SABRINA INÉS GORRETTA

CALLE

ESQUIU

POSICIÓN OCUPADA

X

PLANTERA  
VACÍAPLANTERA  
CERRADA/CEMENT  
ADA/INEXISTENTE

## UBICACIÓN DE PLANTERA

Regular

X

Ochava

Fuera de alineación

## ESPECIE BOTANICA

AILANTHUS ALTISSIMA (ARI

Altura aproximada (m)

8

VITALIDAD

Vigoroso

Seco

X

DAP (cm)

50

Semiseco

ORIENTAC  
INCLIN

ENFERMEDADES

NO VISIBLES

PLAGAS

## TAREA RECOMENDADA

PODA

EXTRACCIÓN

X

CORTE DE RAÍCES

NO CORRESPONDE TAREA

## INTERVENCIÓN DE PODA

## DESCRIPCIÓN DE PROBLEMAS

Ramas secas

Ramas bajas

Ramas exci

Ramas Codominates

Tocones

Ramas que

Ramas con mal ángulo de inserción

Ramas con

Ramas que invaden espacio aéreo

## DESCRIPCIÓN DE PROBLEMAS

Reducir riesgo

Eliminar invasión

Eliminar inte

Formacion/correccion

Compensar inclinacion

## TIPOS DE PODA

Limpieza + 1 tipo de poda

Limpieza + 3 tipos de podas

Limpieza + 2 tipos de podas

Poda de reducción en grandes ejem

## ENCUADRE NORMATIVO

Garantizar la seguridad de personas y/o bienes.

Mantener y conser

Por el trazado o mantenimiento de un servicio público.

## INTERVENCIÓN DE EXTRACCIÓN

ARBOL

☒

TOCÓN

☐

CEPA

☐

## DEFECTOS DEL EJEMPLAR:

Descomposición avanzada del tronco o de la/s cavidad/es

☐

Pared remanente de

Grietas o cavidades especialmente aquellas en contacto con el suelo o asociadas con otros defectos

☐Defecto/s que afec  
árbol

Daño corona / rotura - unión débil de rama con grieta o pudrición

☐Raíces estrangula  
del tronco

Daños a las raíces: mayores al 40% dentro del RCR.

☐

Árbol muerto en pi

Inclinación del árbol con la raíz cortada reciente o amontonamiento de tierra - rajadura o caries exte

Obstrucción total de señales de tránsito / luces o intersecciones

☐Descomposición m  
superiores

Grietas

☐

Pared remanente escasa

☐

Defecto/s que afecten a más del 40% de la circunferencia del árbol

☐

Grietas o caries ex

Decaimiento generalizado

☐

Inclinación del árb

Inclinación del árbol mayor a 45 ° con rotura de raíz

☐

Daños de más del

Árboles muertos: obstrucción física de peatones o el tráfico de vehículos

☐

PROBABILIDAD DE FALLO	Improbable	<input type="text"/>	POSIBILIDAD DE IMPACTO
	Probable	<input type="text"/>	
	Posible	X <input type="text"/>	
	Inminente	<input type="text"/>	
CONSECUENCIAS	Insignificante	<input type="text"/>	
	Menor	<input type="text"/>	
	Significativa	X <input type="text"/>	
	Severa	<input type="text"/>	

#### ENCUADRE NORMATIVO

El árbol esté seco. ☒ Para garantizar la seguridad

Por su estado sanitario, fisiológico o por sus condiciones físicas no sea posible su recuperación.

Asimismo, en caso de ser técnicamente imposible practicar el trasplante, según lo dispuesto en el artículo 10 del Decreto 1712 de 2014, se podrá talar o extraer ejemplares sólo en las siguientes circunstancias.

Cuando impidan u obstaculicen el trazado o realización de obras públicas.

Por el trazado o mantenimiento de un servicio público.

Cuando se encuentre fuera de la línea de plantación respecto al resto de los árboles de la vereda, cuando sea necesario para el mantenimiento de la vía pública.

Cuando por su localización resulte imposible ubicar las entradas de vehículos necesarias para cumplir con el estacionamiento y carga y descarga dispuestos por el Código de Planeamiento Urbano para el uso de la vía pública.

#### INTERVENCIÓN CORTE DE RAÍCES

##### DEFECTOS DEL EJEMPLAR

Raíces agresivas que rompen la vereda	<input type="text"/>	Copa desbalanceada
Ramas que invaden espacio aéreo	<input type="text"/>	Daño de raíces a frentista

##### TIPO DE CORTE DE RAÍZ

Corte de Raíces Superficial sin poda aérea	<input type="text"/>	Corte de Raíces Profundas
Corte de Raíces Superficial con poda aérea	<input type="text"/>	Corte de Raíces Profundas
Corte de Raíces Superficial y profunda sin poda aérea	<input type="text"/>	Corte de Raíces Profundas
Reparar, ampliar o achicar plantera	<input type="text"/>	*Colocar las dimensiones finales de la plantera
M2 de vereda a reparar	<input type="text"/>	

#### ENCUADRE NORMATIVO

Garantizar la seguridad de personas y/o bienes.	<input type="text"/>	Por el trazado o mantenimiento de la vía pública.
Mantener y conservar el arbolado público.	<input type="text"/>	

#### INTERVENCIÓN PLANTACIÓN

Especie a plantar	<input type="text"/>	Reparar, ampliar o achicar plantera
M2 de vereda a reparar	<input type="text"/>	*Colocar las dimensiones lineales de la plantera

#### APARTADO PARA INTERVENCIÓN CR/EXTRACCIÓN

Extremo	<input type="text"/>
Alto	<input type="text"/>

RIESGO	Moderado	X	PRIOR	
	Bajo			
	Sin riesgo			
<u>OBSERVACIONES</u>				
SECO EN PIE.				

INSPECCION N°:		5345
FECHA:		11/1/2023
N°	1276	REF. +7
	UBICACIÓN INEXISTENTE	
30L DEL CIELO)		
INCLINACIÓN	Menor a 45°	
	Mayor a 45°	
	Sin inclinación	X
DIRECCIÓN DE LA ACCIÓN	Hacia la calle	
	Hacia la propiedad	
	Hacia la vereda	
NO VISIBLES		
	PLANTACIÓN	
Ramas esivas y/o cruzadas		
Ramas bradas y/o fisuradas		
Cavidades, tumores y/o canchros		
Referencia/despeje		
Ejemplares > 20 m de altura		
Registrar el arbolado público.		

espesor menor a 2,5 cm

te a más del 40% de la circunferencia del

doras : más del 40% de la circunferencia

e, sin otros defectos importantes

nsas ramas quebradas/ rotas , tocones

uy avanzada del tronco o cavidad/es

Fuste dividido en dos partes

tensas desde fuste hacia ramas primarias


ol mayor a 45 ° con rotura de raíz

40% de raíces en su RCR

X

	Muy bajo	
DAD DE	Bajo	
ACTO	Medio	X
	Alto	
dad de las personas y/o bienes.	X	
rtículo 14, la Autoridad de Aplicación podrá		
onstituyendo un obstáculo.		
olir con los requerimientos de correspondiente.		
rofunda sin poda aérea		
rofunda con poda aérea		
uperficial y profunda con poda aérea		
la plantera, se debe cargar el perímetro expresado e		
tenimiento de un servicio público.		
achicar plantera		
inales de la plantera, se debe cargar el perímetro expresado en metros		
Muy alta		
Alta		

PRIDAD	Media	X
	Baja	
	Sin prioridad	



Lic. Sabrina I. Gorretta  
Insp. Arbolado - C4  
DNI. 31.453.704

|





GOBIERNO DE LA CIUDAD DE BUENOS AIRES  
"1983-2023. 40 Años de Democracia"

**Hoja Adicional de Firmas**  
**Informe gráfico**

**Número:**

Buenos Aires,

**Referencia:** Creacion de documento, peticion desde Expediente Electrónico EX-2023-08284133- -  
GCABA-COMUNA4

---

El documento fue importado por el sistema GEDO con un total de 8 pagina/s.

Digitally signed by Comunicaciones Oficiales  
DN: cn=Comunicaciones Oficiales  
Date: 2023.02.23 12:37:14 -03'00'

Digitally signed by Comunicaciones  
Oficiales  
DN: cn=Comunicaciones Oficiales  
Date: 2023.02.23 12:37:16 -03'00'



G.C.B.A.

INSPECTOR:	SABRINA INÉS GORRETTA			
CALLE	PALOS			
POSICIÓN OCUPADA	<input checked="" type="checkbox"/>	PLANTERA VACÍA	<input type="checkbox"/>	PLANTERA CERRADA/CEMENTADA/INEXISTENTE
UBICACIÓN DE PLANTERA				
Regular	<input checked="" type="checkbox"/>	Ochava	<input type="checkbox"/>	Fuera de alineación
ESPECIE BOTANICA	LAGESTROEMIA INDICA			
Altura aproximada (m)	<input type="text" value="6"/>	VITALIDAD	Vigoroso	<input type="text"/>
DAP (cm)	<input type="text" value="10"/>		Seco	<input checked="" type="text" value="X"/>
			Semiseco	<input type="text"/>
				ORIENTAC INCLIN
ENFERMEDADES	NO VISIBLES			PLAGAS
TAREA RECOMENDADA				
PODA	<input type="text"/>	EXTRACCIÓN	<input checked="" type="text" value="X"/>	CORTE DE RAÍCES
NO CORRESPONDE TAREA	<input type="text"/>			
INTERVENCIÓN DE PODA				
DESCRIPCIÓN DE PROBLEMAS				
Ramas secas	<input type="text"/>	Ramas bajas	<input type="text"/>	Ramas exci
Ramas Codominates	<input type="text"/>	Tocones	<input type="text"/>	Ramas que
Ramas con mal ángulo de inserción	<input type="text"/>			Ramas con
Ramas que invaden espacio aéreo	<input type="text"/>			
DESCRIPCIÓN DE PROBLEMAS				
Reducir riesgo	<input type="text"/>	Eliminar invasión	<input type="text"/>	Eliminar inte
Formacion/correccion	<input type="text"/>	Compensar inclinacion	<input type="text"/>	
TIPOS DE PODA				
Limpieza + 1 tipo de poda	<input type="text"/>		Limpieza + 3 tipos de podas	
Limpieza + 2 tipos de podas	<input type="text"/>		Poda de reducción en grandes ejem	
ENCUADRE NORMATIVO				
Garantizar la seguridad de personas y/o bienes.	<input type="text"/>		Mantener y conser	
Por el trazado o mantenimiento de un servicio público.	<input type="text"/>			

## INTERVENCIÓN DE EXTRACCIÓN

ARBOL

☒

TOCÓN

CEPA

## DEFECTOS DEL EJEMPLAR:

Descomposición avanzada del tronco o de la/s cavidad/es

Grietas o cavidades especialmente aquellas en contacto con el suelo o asociadas con otros defectos

Daño corona / rotura - unión débil de rama con grieta o pudrición

Daños a las raíces: mayores al 40% dentro del RCR.

Inclinación del árbol con la raíz cortada reciente o amontonamiento de tierra - rajadura o caries exte

Obstrucción total de señales de tránsito / luces o intersecciones

Grietas

Defecto/s que afecten a más del 40% de la circunferencia del árbol

Decaimiento generalizado

Inclinación del árbol mayor a 45 ° con rotura de raíz

Árboles muertos: obstrucción física de peatones o el tráfico de vehículos

Pared remanente escasa

Pared remanente de

Defecto/s que afec  
árbolRaíces estrangula  
del tronco

Árbol muerto en pi

Descomposición m  
superiores

Grietas o caries ex

Inclinación del árb

Daños de más del

PROBABILIDAD DE FALLO	Improbable		POSIBILIDAD DE IMPACTO
	Probable	X	
	Posible		
	Inminente		
CONSECUENCIAS	Insignificante		
	Menor	X	
	Significativa		
	Severa		

#### ENCUADRE NORMATIVO

El árbol esté seco. ☒ Para garantizar la seguridad.

Por su estado sanitario, fisiológico o por sus condiciones físicas no sea posible su recuperación.

Asimismo, en caso de ser técnicamente imposible practicar el trasplante, según lo dispuesto en el artículo 10 del Decreto 1074 de 2015, se podrá talar o extraer ejemplares sólo en las siguientes circunstancias.

Cuando impidan u obstaculicen el trazado o realización de obras públicas.

Por el trazado o mantenimiento de un servicio público.

Cuando se encuentre fuera de la línea de plantación respecto al resto de los árboles de la vereda, cuando sea necesario para el mantenimiento de la vía.

Cuando por su localización resulte imposible ubicar las entradas de vehículos necesarias para cumplir con el estacionamiento y carga y descarga dispuestos por el Código de Planeamiento Urbano para el uso de la vereda.

#### INTERVENCIÓN CORTE DE RAÍCES

##### DEFECTOS DEL EJEMPLAR

Raíces agresivas que rompen la vereda	<input type="text"/>	Copa desbalanceada
Ramas que invaden espacio aéreo	<input type="text"/>	Daño de raíces a frentista

##### TIPO DE CORTE DE RAÍZ

Corte de Raíces Superficial sin poda aérea	<input type="text"/>	Corte de Raíces Profundas
Corte de Raíces Superficial con poda aérea	<input type="text"/>	Corte de Raíces Profundas
Corte de Raíces Superficial y profunda sin poda aérea	<input type="text"/>	Corte de Raíces Profundas
Reparar, ampliar o achicar plantera	<input type="text"/>	*Colocar las dimensiones finales de la plantera
M2 de vereda a reparar	<input type="text"/>	

#### ENCUADRE NORMATIVO

Garantizar la seguridad de personas y/o bienes.	<input type="text"/>	Por el trazado o mantenimiento de la vía.
Mantener y conservar el arbolado público.	<input type="text"/>	

#### INTERVENCIÓN PLANTACIÓN

Especie a plantar	<input type="text"/>	Reparar, ampliar o achicar plantera
M2 de vereda a reparar	<input type="text"/>	*Colocar las dimensiones lineales de la plantera

#### APARTADO PARA INTERVENCIÓN CR/EXTRACCIÓN

Extremo	<input type="text"/>
Alto	<input type="text"/>

	RIESGO	Moderado	X	PRIOR	
		Bajo			
		Sin riesgo			
<u>OBSERVACIONES</u>					
ARBOL SECO.-					

5346

5346

12/1/2023

12/1/2023

551

551

\_\_\_\_\_

(CRESPÓN)

\_\_\_\_\_


X	

\_\_\_\_\_



NO VISIBLES
-------------

\_\_\_\_\_

\_\_\_\_\_

\_\_\_\_\_

\_\_\_\_\_

\_\_\_\_\_

\_\_\_\_\_

\_\_\_\_\_

espesor menor a 2,5 cm

te a más del 40% de la circunferencia del

doras : más del 40% de la circunferencia

e, sin otros defectos importantes

nsas ramas quebradas/ rotas , tocones

uy avanzada del tronco o cavidad/es

Fuste dividido en dos partes

tensas desde fuste hacia ramas primarias

ol mayor a 45 ° con rotura de raíz


40% de raíces en su RCR

X

	Muy bajo	
DAD DE	Bajo	
ACTO	Medio	X
	Alto	
dad de las personas y/o bienes.		X
artículo 14, la Autoridad de Aplicación podrá		
onstituyendo un obstáculo.		
olir con los requerimientos de		
correspondiente.		
rofunda sin poda aérea		
rofunda con poda aérea		
uperficial y profunda con poda aérea		
la plantera, se debe cargar el perímetro expresado e		
tenimiento de un servicio público.		
achicar plantera		
finales de la plantera, se debe cargar el perímetro expresado en metros		
	Muy alta	
	Alta	



PRIDAD	Media	X
	Baja	
	Sin prioridad	



Lic. Sabrina I. Gorretta  
Insp. Arbolado - C4  
DNI. 31.453.704

|



GOBIERNO DE LA CIUDAD DE BUENOS AIRES  
"1983-2023. 40 Años de Democracia"

**Hoja Adicional de Firmas**  
**Informe gráfico**

**Número:**

Buenos Aires,

**Referencia:** Creacion de documento, peticion desde Expediente Electrónico EX-2023-08284133- - GCABA-COMUNA4

---

El documento fue importado por el sistema GEDO con un total de 8 pagina/s.

Digitally signed by Comunicaciones Oficiales  
DN: cn=Comunicaciones Oficiales  
Date: 2023.02.23 12:39:59 -03'00'

Digitally signed by Comunicaciones Oficiales  
DN: cn=Comunicaciones Oficiales  
Date: 2023.02.23 12:40:00 -03'00'



G.C.B.A.

INSPECTOR:

SABRINA INÉS GORRETTA

CALLE

PALOS

POSICIÓN OCUPADA

X

PLANTERA  
VACÍAPLANTERA  
CERRADA/CEMENT  
ADA/INEXISTENTE

## UBICACIÓN DE PLANTERA

Regular

X

Ochava

Fuera de alineación

## ESPECIE BOTANICA

MELIA AZEDARACH (F

Altura aproximada (m)

7

VITALIDAD

Vigoroso

Seco

Semiseco

X

DAP (cm)

40

ORIENTAC  
INCLIN

ENFERMEDADES

SE OBSERVAN CANCROS EN RAMAS.

PLAGAS

## TAREA RECOMENDADA

PODA

EXTRACCIÓN

X

CORTE DE RAÍCES

NO CORRESPONDE TAREA

## INTERVENCIÓN DE PODA

## DESCRIPCIÓN DE PROBLEMAS

Ramas secas

Ramas bajas

Ramas exci

Ramas Codominates

Tocones

Ramas que

Ramas con mal ángulo de inserción

Ramas con

Ramas que invaden espacio aéreo

## DESCRIPCIÓN DE PROBLEMAS

Reducir riesgo

Eliminar invasión

Eliminar inte

Formacion/correccion

Compensar inclinacion

## TIPOS DE PODA

Limpieza + 1 tipo de poda

Limpieza + 3 tipos de podas

Limpieza + 2 tipos de podas

Poda de reducción en grandes ejem

## ENCUADRE NORMATIVO

Garantizar la seguridad de personas y/o bienes.

Mantener y conser

Por el trazado o mantenimiento de un servicio público.

## INTERVENCIÓN DE EXTRACCIÓN

ARBOL

☒

TOCÓN

CEPA

## DEFECTOS DEL EJEMPLAR:

Descomposición avanzada del tronco o de la/s cavidad/es

Grietas o cavidades especialmente aquellas en contacto con el suelo o asociadas con otros defectos

Daño corona / rotura - unión débil de rama con grieta o pudrición

Daños a las raíces: mayores al 40% dentro del RCR.

Inclinación del árbol con la raíz cortada reciente o amontonamiento de tierra - rajadura o caries exte

Obstrucción total de señales de tránsito / luces o intersecciones

Grietas

Defecto/s que afecten a más del 40% de la circunferencia del árbol

Decaimiento generalizado

Inclinación del árbol mayor a 45 ° con rotura de raíz

Árboles muertos: obstrucción física de peatones o el tráfico de vehículos

Pared remanente de

Defecto/s que afec  
árbolRaíces estrangula  
del tronco

Árbol muerto en pi

Descomposición m  
superiores

Pared remanente escasa

Grietas o caries ex

Inclinación del árb

Daños de más del

PROBABILIDAD DE FALLO	Improbable	<input type="text"/>	POSIBILIDAD DE IMPACTO
	Probable	X	
	Posible	<input type="text"/>	
	Inminente	<input type="text"/>	
CONSECUENCIAS	Insignificante	<input type="text"/>	
	Menor	<input type="text"/>	
	Significativa	X	
	Severa	<input type="text"/>	

#### ENCUADRE NORMATIVO

El árbol esté seco. ☒ Para garantizar la seguridad del árbol.

Por su estado sanitario, fisiológico o por sus condiciones físicas no sea posible su recuperación.

Asimismo, en caso de ser técnicamente imposible practicar el trasplante, según lo dispuesto en el artículo 10 del Decreto 1712 de 2014, se podrá talar o extraer ejemplares sólo en las siguientes circunstancias:

Cuando impidan u obstaculicen el trazado o realización de obras públicas.

Por el trazado o mantenimiento de un servicio público.

Cuando se encuentre fuera de la línea de plantación respecto al resto de los árboles de la vereda, cuando el árbol presente un riesgo para la seguridad de las personas o bienes.

Cuando por su localización resulte imposible ubicar las entradas de vehículos necesarias para cumplir con el estacionamiento y carga y descarga dispuestos por el Código de Planeamiento Urbano para el uso de la vereda.

#### INTERVENCIÓN CORTE DE RAÍCES

##### DEFECTOS DEL EJEMPLAR

Raíces agresivas que rompen la vereda	<input type="text"/>	Copa desbalanceada
Ramas que invaden espacio aéreo	<input type="text"/>	Daño de raíces a frentista

##### TIPO DE CORTE DE RAÍZ

Corte de Raíces Superficial sin poda aérea	<input type="text"/>	Corte de Raíces Profundas
Corte de Raíces Superficial con poda aérea	<input type="text"/>	Corte de Raíces Profundas
Corte de Raíces Superficial y profunda sin poda aérea	<input type="text"/>	Corte de Raíces Profundas
Reparar, ampliar o achicar plantera	<input type="text"/>	*Colocar las dimensiones finales de la plantera
M2 de vereda a reparar	<input type="text"/>	

#### ENCUADRE NORMATIVO

Garantizar la seguridad de personas y/o bienes.	<input type="text"/>	Por el trazado o mantenimiento del servicio público.
Mantener y conservar el arbolado público.	<input type="text"/>	

#### INTERVENCIÓN PLANTACIÓN

Especie a plantar	<input type="text"/>	Reparar, ampliar o achicar plantera
M2 de vereda a reparar	<input type="text"/>	*Colocar las dimensiones lineales de la plantera

#### APARTADO PARA INTERVENCIÓN CR/EXTRACCIÓN

Extremo	<input type="text"/>
Alto	<input type="text"/>

RIESGO	Moderado	X	PRIOR
	Bajo		
	Sin riesgo		
<u>OBSERVACIONES</u>			
EL ÁRBOL SE ENCUENTRA SECO Y CON CANCROS EN LAS RAMAS.			

5347

5347

12/1/2023

12/1/2023

150

150

-1

-1

PARAÍSO)

\_\_\_\_\_


X	

X	

□ □ □ □ □



NO VISIBLES
-------------

PLANTACIÓN

□ □ □ □ □

11/11/2016

□ □ □ □ □

□ □ □ □ □

□ □ □ □ □

\_\_\_\_\_

espesor menor a 2,5 cm

te a más del 40% de la circunferencia del

doras : más del 40% de la circunferencia

e, sin otros defectos importantes

nsas ramas quebradas/ rotas , tocones

uy avanzada del tronco o cavidad/es

Fuste dividido en dos partes

tensas desde fuste hacia ramas primarias

ol mayor a 45 ° con rotura de raíz


40% de raíces en su RCR

X



	Muy bajo	
DAD DE	Bajo	X
ACTO	Medio	
	Alto	
dad de las personas y/o bienes.		X
		X
artículo 14, la Autoridad de Aplicación podrá		
constituyendo un obstáculo.		
olir con los requerimientos de		
correspondiente.		
profunda sin poda aérea		
profunda con poda aérea		
uperficial y profunda con poda aérea		
la plantera, se debe cargar el perímetro expresado e		
tenimiento de un servicio público.		
achicar plantera		
finales de la plantera, se debe cargar el perímetro expresado en metros		
	Muy alta	
	Alta	

PRIDAD	Media	X
	Baja	
	Sin prioridad	



Lic. Sabrina I. Gorretta  
Insp. Arbolado - C4  
DNI. 31.453.704

|



GOBIERNO DE LA CIUDAD DE BUENOS AIRES  
"1983-2023. 40 Años de Democracia"

**Hoja Adicional de Firmas**  
**Informe gráfico**

**Número:**

Buenos Aires,

**Referencia:** Creacion de documento, peticion desde Expediente Electrónico EX-2023-08284133- -  
GCABA-COMUNA4

---

El documento fue importado por el sistema GEDO con un total de 8 pagina/s.

Digitally signed by Comunicaciones Oficiales  
DN: cn=Comunicaciones Oficiales  
Date: 2023.02.23 12:45:38 -03'00'

Digitally signed by Comunicaciones  
Oficiales  
DN: cn=Comunicaciones Oficiales  
Date: 2023.02.23 12:45:39 -03'00'



G.C.B.A.

INSPECTOR:

SABRINA INÉS GORRETTA

CALLE

PALOS

POSICIÓN OCUPADA

X

PLANTERA  
VACÍAPLANTERA  
CERRADA/CEMENT  
ADA/INEXISTENTE

## UBICACIÓN DE PLANTERA

Regular

X

Ochava

Fuera de alineación

## ESPECIE BOTANICA

FRAXINUS SP. (FRE

Altura aproximada (m)

15

VITALIDAD

Vigoroso

Seco

DAP (cm)

80

Semiseco

X

ORIENTAC  
INCLIN

ENFERMEDADES

SE OBSERVA ABULTAMIENTO A ALTURA MEDIA DEL  
FUSTE Y DECOLORACIÓN DE CORTEZA.

PLAGAS

## TAREA RECOMENDADA

PODA

EXTRACCIÓN

X

CORTE DE RAÍCES

NO CORRESPONDE TAREA

## INTERVENCIÓN DE PODA

## DESCRIPCIÓN DE PROBLEMAS

Ramas secas

Ramas bajas

Ramas exci

Ramas Codominates

Tocones

Ramas que

Ramas con mal ángulo de inserción

Ramas con

Ramas que invaden espacio aéreo

## DESCRIPCIÓN DE PROBLEMAS

Reducir riesgo

Eliminar invasión

Eliminar inte

Formacion/correccion

Compensar inclinacion

## TIPOS DE PODA

Limpieza + 1 tipo de poda

Limpieza + 3 tipos de podas

Limpieza + 2 tipos de podas

Poda de reducción en grandes ejem

## ENCUADRE NORMATIVO

Garantizar la seguridad de personas y/o bienes.

Mantener y conser

Por el trazado o mantenimiento de un servicio público.

## INTERVENCIÓN DE EXTRACCIÓN

ARBOL	<input checked="" type="checkbox"/>	TOCÓN	<input type="checkbox"/>	CEPA	<input type="checkbox"/>
DEFECTOS DEL EJEMPLAR:					
Descomposición avanzada del tronco o de la/s cavidad/es				Pared remanente de	
Grietas o cavidades especialmente aquellas en contacto con el suelo o asociadas con otros defectos				Defecto/s que afec	árbol
Daño corona / rotura - unión débil de rama con grieta o pudrición				Raíces estrangula	del tronco
Daños a las raíces: mayores al 40% dentro del RCR.				Árbol muerto en pi	
Inclinación del árbol con la raíz cortada reciente o amontonamiento de tierra - rajadura o caries exte					
Obstrucción total de señales de tránsito / luces o intersecciones				Descomposición m	superiores
Grietas	<input type="checkbox"/>	Pared remanente escasa			
Defecto/s que afecten a más del 40% de la circunferencia del árbol				Grietas o caries ex	
Decaimiento generalizado			<input checked="" type="checkbox"/>	Inclinación del árb	
Inclinación del árbol mayor a 45 ° con rotura de raíz				Daños de más del	
Árboles muertos: obstrucción física de peatones o el tráfico de vehículos					<input type="checkbox"/>

PROBABILIDAD DE FALLO	Improbable		POSIBILIDAD DE IMPACTO
	Probable	X	
	Posible		
	Inminente		
CONSECUENCIAS	Insignificante		
	Menor		
	Significativa	X	
	Severa		

#### ENCUADRE NORMATIVO

El árbol esté seco. ☐ Para garantizar la seguridad

Por su estado sanitario, fisiológico o por sus condiciones físicas no sea posible su recuperación.

Asimismo, en caso de ser técnicamente imposible practicar el trasplante, según lo dispuesto en el artículo 10 del Decreto 1074 de 2015, se podrá talar o extraer ejemplares sólo en las siguientes circunstancias.

Cuando impidan u obstaculicen el trazado o realización de obras públicas.

Por el trazado o mantenimiento de un servicio público.

Cuando se encuentre fuera de la línea de plantación respecto al resto de los árboles de la vereda, cuando sea necesario para el mantenimiento de la vía.

Cuando por su localización resulte imposible ubicar las entradas de vehículos necesarias para cumplir con el estacionamiento y carga y descarga dispuestos por el Código de Planeamiento Urbano para el uso de la vía.

#### INTERVENCIÓN CORTE DE RAÍCES

##### DEFECTOS DEL EJEMPLAR

Raíces agresivas que rompen la vereda	<input type="checkbox"/>	Copa desbalanceada
Ramas que invaden espacio aéreo	<input type="checkbox"/>	Daño de raíces a frentista

##### TIPO DE CORTE DE RAÍZ

Corte de Raíces Superficial sin poda aérea	<input type="checkbox"/>	Corte de Raíces Profundas
Corte de Raíces Superficial con poda aérea	<input type="checkbox"/>	Corte de Raíces Profundas
Corte de Raíces Superficial y profunda sin poda aérea	<input type="checkbox"/>	Corte de Raíces Profundas
Reparar, ampliar o achicar plantera	<input type="checkbox"/>	*Colocar las dimensiones finales de la plantera
M2 de vereda a reparar	<input type="checkbox"/>	

#### ENCUADRE NORMATIVO

Garantizar la seguridad de personas y/o bienes.	<input type="checkbox"/>	Por el trazado o mantenimiento de la vía
Mantener y conservar el arbolado público.	<input type="checkbox"/>	

#### INTERVENCIÓN PLANTACIÓN

Especie a plantar	<input type="text"/>	Reparar, ampliar o achicar plantera
M2 de vereda a reparar	<input type="checkbox"/>	*Colocar las dimensiones lineales de la plantera

#### APARTADO PARA INTERVENCIÓN CR/EXTRACCIÓN

Extremo	<input type="checkbox"/>
Alto	<input type="checkbox"/>

RIESGO	Moderado	X	PRIOR
	Bajo		
	Sin riesgo		
<u>OBSERVACIONES</u>			
SEMI SECO. SE OBSERVA ABULTAMIENTO A ALTURA MEDIA DEL FUSTE, POR LO QUE SE PUEDE INFERIR UNA OQUEDAD EN EL FUSTE O UN CAMBIO EN LA DENSIDAD DE LA MADERA. DECRÉPITO SE OBSERVA DECOLORACIÓN EN LA CORTEZA, EN LA ZONA BAJA DEL FUSTE Y CUELLO DE RAÍCES. PRESENTA RAÍCES ESTRANGULANTES. MARCADO DESCENSO DE LA COPA.-			

INSPECCION N°:		5348
FECHA:		12/1/2023
N°	213	REF
	UBICACIÓN INEXISTENTE	
ESNO)		
INCLINACIÓN	Menor a 45°	
	Mayor a 45°	
	Sin inclinación	X
IÓN DE LA CIÓN	Hacia la calle	
	Hacia la propiedad	
	Hacia la vereda	
NO VISIBLES		
	PLANTACIÓN	
esivas y/o cruzadas		
bradas y/o fisuradas		
cavidades, tumores y/o cancos		
erferencia/despeje		
mplares > 20 m de altura		
var el arbolado público.		



espesor menor a 2,5 cm

te a más del 40% de la circunferencia del

doras : más del 40% de la circunferencia

x

e, sin otros defectos importantes

nsas ramas quebradas/ rotas , tocones

uy avanzada del tronco o cavidad/es

Fuste dividido en dos partes


tensas desde fuste hacia ramas primarias

ol mayor a 45 ° con rotura de raíz

40% de raíces en su RCR

	Muy bajo	
DAD DE	Bajo	
ACTO	Medio	X
	Alto	
dad de las personas y/o bienes.		X
		X
artículo 14, la Autoridad de Aplicación podrá		
constituyendo un obstáculo.		
olir con los requerimientos de		
correspondiente.		
profunda sin poda aérea		
profunda con poda aérea		
uperficial y profunda con poda aérea		
la plantera, se debe cargar el perímetro expresado e		
tenimiento de un servicio público.		
achicar plantera		
finales de la plantera, se debe cargar el perímetro expresado en metros		
	Muy alta	
	Alta	

PRIDAD	Media	X
	Baja	
	Sin prioridad	



Lic. Sabrina I. Gorretta  
Insp. Arbolado - C4  
DNI. 31.453.704



GOBIERNO DE LA CIUDAD DE BUENOS AIRES  
"1983-2023. 40 Años de Democracia"

**Hoja Adicional de Firmas**  
**Informe gráfico**

**Número:**

Buenos Aires,

**Referencia:** Creacion de documento, peticion desde Expediente Electrónico EX-2023-08284133- -  
GCABA-COMUNA4

---

El documento fue importado por el sistema GEDO con un total de 8 pagina/s.

Digitally signed by Comunicaciones Oficiales  
DN: cn=Comunicaciones Oficiales  
Date: 2023.02.23 12:46:53 -03'00'

Digitally signed by Comunicaciones  
Oficiales  
DN: cn=Comunicaciones Oficiales  
Date: 2023.02.23 12:46:54 -03'00'



**G O B I E R N O D E L A C I U D A D D E B U E N O S A I R E S**  
"1983-2023. 40 Años de Democracia"

**Resolución Presidencia Junta Comuna**

**Número:** RS-2023-07702214-GCABA-COMUNA4

Buenos Aires, Jueves 16 de Febrero de 2023

**Referencia:** Creacion de documento, peticion desde Expediente Electrónico EX-2023-07451420- - GCABA-COMUNA4

---

**VISTO:** La Constitución de la Ciudad de Buenos Aires, las Leyes n° 3263 y n° 1777, el Decreto n° 166/GCBA/13 y 55/GCBA/14, el expediente **EX-2023-07451420-GCABA-COMUNA4**.

**CONSIDERANDO:**

Que conforme surge del artículo 10 inciso a) de la Ley 1777, concordante con lo establecido por el artículo 128 de la Constitución de la Ciudad de Buenos Aires, las Comunas tienen competencia exclusiva en materia de planificación, ejecución y control de los trabajos de mantenimiento urbano de las vías secundarias y otras de menor jerarquía, según normativa vigente;

Que con fecha 7 de mayo de 2013 se sancionó el Decreto n° 166/2013 por medio del cual se transfirió a las Comunas de la Ciudad Autónoma de Buenos Aires las misiones, funciones y responsabilidades establecidas en la Ley n° 3263, a excepción de las previstas en el artículo 1° de dicho Decreto, todo ello de conformidad con las competencias otorgadas por la Constitución de la Ciudad de Buenos Aires y por la Ley n.° 1777;

Que la Ley n° 3263 de arbolado público urbano prevé en su artículo 15 que la Autoridad de Aplicación podrá efectuar tareas de tala o extracción en diferentes supuestos;

Que conforme la delegación efectuada por el Decreto n° 166/2013 corresponde a las Comunas la aplicación del artículo 15 de la Ley n° 3263, a excepción de los casos previstos en los incisos d), e) y g) del mismo;

Que de ello se desprende que la Comuna podrá disponer la extracción de árboles en aquellos casos en que el árbol esté seco, o que por su estado sanitario, fisiológico o por sus condiciones físicas no sea posible su recuperación o para garantizar la seguridad de las personas y/o bienes, o cuando se encuentre fuera de la línea de plantación respecto al resto de los árboles de la vereda, constituyendo un obstáculo;

Que, surge de los informes de inspección obrantes en este expediente en los órdenes 2, 3, 4, 5, 6, 7, 8, 9, 10 y 11 oportunamente realizados, que todos los ejemplares inspeccionados, requieren de una extracción urgente, dándole a la misma, prioridad **EMERGENCIA**.

Recurriendo a la ley de arbolado urbano N° 3263 incisos a), b) y c) resulta conveniente su extracción con urgencia, quedando exceptuados de la colocación de un cartel junto a cada ejemplar por el plazo de 10, días tal como expresa el último párrafo del artículo 15 de la citada ley.

Que la Ley n.° 3263 establece, en sus artículos 5° a 7°, los recaudos a seguir en caso de plantación y/o reposición de arbolado público urbano;

Que de acuerdo a lo que surge de los informes de Inspección citados en el visto, corresponde efectuar la extracción de

los ejemplares cuyas inspecciones obran en los ordenes 2, 3, 4, 5, 6, 7, 8, 9, 10 y 11 del presente expediente, en un todo de acuerdo a la normativa vigente.

Por ello, y en uso de las facultades conferidas por la Ley n°1.777 y el Decreto n°166/13,

**EL PRESIDENTE DE LA JUNTA COMUNAL**

**DE LA COMUNA N°4**

**RESUELVE**

**Artículo 1°.-** Autorízase la extracción de los ejemplares inspeccionados según ordenes 2, 3, 4, 5, 6, 7, 8, 9, 10 y 11 del presente expediente, ubicados en las siguientes direcciones:

- Salmún Feijóo 1081.- Acta 5330
- Salmún Feijóo 1088 -1.- Acta 5331
- Salmún Feijóo 529.- Acta 5332
- Salmún Feijóo 509.- Acta 5333
- Salmún Feijóo 784.- Acta 5334
- Salmún Feijóo 535.- Acta 5335
- Salmún Feijóo 874 +1.- Acta 5336
- Araoz de Lamadrid 2850.- Acta 5337
- VEDIA, AGUSTIN DE 2706.- Acta 5338
- VEDIA, AGUSTIN DE 2646.- Acta 5339

**Artículo 2°.-**Encomiéndase a la Empresa Ecología Urbana S.R.L, CUIT N° 30-68725648-0 realizar las tareas de extracción de los ejemplares individualizados en el artículo anterior.

**Artículo 3°.-** Regístrese, cumplido, archívese.-

Digitally signed by Ignacio Alvarez  
Date: 2023.02.16 15:40:10 ART  
Location: Ciudad Autónoma de Buenos Aires

Ignacio Alvarez  
Presidente Junta Comunal  
JUNTA COMUNAL 4  
AREA JEFE DE GOBIERNO

Digitally signed by Comunicaciones  
Oficiales  
DN: cn=Comunicaciones Oficiales  
Date: 2023.02.16 15:40:12 -03'00'



G.C.B.A.

## PLANILLA DE INSPECCION DE ARBOLES

INSPECTOR:

Sofia Bellifemine

CALLE

Salmun Feijoo, Jose Aaron

POSICIÓN OCUPADA

X

PLANTERA  
VACÍAPLANTERA  
CERRADA/CEMENT  
ADA/INEXISTENTE

## UBICACIÓN DE PLANTERA

Regular

X

Ochava

Fuera de alineación

## ESPECIE BOTANICA

Ligustro-Ligustrum

Altura aproximada (m)

7

VITALIDAD

Vigoroso

Seco

DAP (cm)

20

Semiseco

X

ORIENTAC  
INCLIN

ENFERMEDADES

PLAGAS

## TAREA RECOMENDADA

PODA

EXTRACCIÓN

X

CORTE DE RAÍCES

NO CORRESPONDE TAREA

## INTERVENCIÓN DE PODA

## DESCRIPCIÓN DE PROBLEMAS

Ramas secas

Ramas bajas

Ramas exc

Ramas Codominates

Tocones

Ramas que

Ramas con mal ángulo de inserción

Ramas con

Ramas que invaden espacio aéreo

## DESCRIPCIÓN DE PROBLEMAS

Reducir riesgo

Eliminar invasión

Eliminar int

Formacion/correccion

Compensar inclinación

## TIPOS DE PODA

Limpieza + 1 tipo de poda

Limpieza + 3 tipos de podas

Limpieza + 2 tipos de podas

Poda de reducción en grandes eje

## ENCUADRE NORMATIVO

Garantizar la seguridad de personas y/o bienes.

Mantener y conser

Por el trazado o mantenimiento de un servicio público.

	INTERVENCIÓN DE EXTRACCIÓN						
	ARBOL	X		TOCÓN			CEPA
	DEFECTOS DEL EJEMPLAR:						
	Descomposición avanzada del tronco o de la/s cavidad/es						Pared remanente de
	Grietas o cavidades especialmente aquellas en contacto con el suelo o asociadas con otros defectos						Defecto/s que afect
	Daño corona / rotura - unión débil de rama con grieta o pudrición						Raíces estrangula
	Daños a las raíces: mayores al 40% dentro del RCR.						Árbol muerto en pi
	Inclinación del árbol con la raíz cortada reciente o amontonamiento de tierra - rajadura o caries ex						
	Obstrucción total de señales de tránsito / luces o intersecciones						Descomposición m
	Grietas			Pared remanente escasa			
	Defecto/s que afecten a más del 40% de la circunferencia del árbol						Grietas o caries ex
	Decaimiento generalizado			X			Inclinación del árb
	Inclinación del árbol mayor a 45 ° con rotura de raíz						Daños de más del
	Árboles muertos: obstrucción física de peatones o el tráfico de vehículos						



	PROBABILIDAD DE FALLO	Improbable				POSIBIL IMPA
		Probable				
		Posible	X			
		Inminente				
	CONSECUENCIAS	Insignificante				
		Menor	X			
		Significativa				
		Severa				
	ENCUADRE NORMATIVO					
	El árbol esté seco.	X			Para garantizar la segurid	
	Por su estado sanitario, fisiológico o por sus condiciones físicas no sea posible su recuperación.					
	Asimismo, en caso de ser técnicamente imposible practicar el trasplante, según lo dispuesto en el podrá talar o extraer ejemplares sólo en las siguientes circunstancias.					
	Cuando impidan u obstaculicen el trazado o realización de obras públicas.					
	Por el trazado o mantenimiento de un servicio público.					
	Cuando se encuentre fuera de la línea de plantación respecto al resto de los árboles de la vereda,					
	Cuando por su localización resulte imposible ubicar las entradas de vehículos necesarias para cun estacionamiento y carga y descarga dispuestos por el Código de Planeamiento Urbano para el uso					
	INTERVENCIÓN CORTE DE RAÍCES					
	DEFECTOS DEL EJEMPLAR					
	Raíces agresivas que rompen la vereda			Copa desbalanceada		
	Ramas que invaden espacio aéreo			Daño de raíces a frentista		
	TIPO DE CORTE DE RAÍZ					
	Corte de Raices Superficial sin poda aérea			Corte de Raices P		
	Corte de Raices Superficial con poda aérea			Corte de Raices P		
	Corte de Raices Superficial y profunda sin poda aérea			Corte de Raices S		
	Reparar, ampliar o achicar plantera			*Colocar las dimensiones finales d		
	M2 de vereda a reparar					
	ENCUADRE NORMATIVO					
	Garantizar la seguridad de personas y/o bienes.			Por el trazado o mar		
	Mantener y conservar el arbolado público.					
	INTERVENCIÓN PLANTACIÓN					
	Especie a plantar			Reparar, ampliar o		
				*Colocar las dimensiones lineales		
	M2 de vereda a reparar					
	APARTADO PARA INTERVENCIÓN CR/EXTRACCIÓN					
		Extremo				
		Alto				

[illegible]

INSPECCION N°:		5330	
FECHA:	1/11/2023		
N°	1081	REF	
		UBICACIÓN INEXISTENTE	
lucidum			
		Menor a 45°	X
INCLINACIÓN		Mayor a 45°	
		Sin inclinación	
CIÓN DE LA CIÓN	Hacia la calle		X
	Hacia la propiedad		
	Hacia la vereda		
		PLANTACIÓN	
esivas y/o cruzadas			
bradas y/o fisuradas			
cavidades, tumores y/o canchales			
erferencia/despeje			
mplares > 20 m de altura			
var el arbolado público.			

espesor menor a 2,5 cm			
te a más del 40% de la circunferencia del			
doras : más del 40% de la circunferencia			
e, sin otros defectos importantes			X
tensas ramas quebradas/ rotas , tocones			
muy avanzada del tronco o cavidad/es			
Fuste dividido en dos partes			
tensas desde fuste hacia ramas primarias			
bl mayor a 45 ° con rotura de raíz			
40% de raíces en su RCR			

[illegible]

[illegible]



GOBIERNO DE LA CIUDAD DE BUENOS AIRES  
"1983-2023. 40 Años de Democracia"

**Hoja Adicional de Firmas**  
**Informe gráfico**

**Número:**

Buenos Aires,

**Referencia:** Creacion de documento, peticion desde Expediente Electrónico EX-2023-07451420- -  
GCABA-COMUNA4

---

El documento fue importado por el sistema GEDO con un total de 8 pagina/s.

Digitally signed by Comunicaciones Oficiales  
DN: cn=Comunicaciones Oficiales  
Date: 2023.02.15 11:38:24 -03'00'

Digitally signed by Comunicaciones  
Oficiales  
DN: cn=Comunicaciones Oficiales  
Date: 2023.02.15 11:38:25 -03'00'



G.C.B.A.

## PLANILLA DE INSPECCION DE ARBOLES

INSPECTOR:

Sofia Bellifemine

CALLE

Salmun Feijoo, Jose Aaron

POSICIÓN OCUPADA

X

PLANTERA  
VACÍAPLANTERA  
CERRADA/CEMENT  
ADA/INEXISTENTE

## UBICACIÓN DE PLANTERA

Regular

X

Ochava

Fuera de alineación

## ESPECIE BOTANICA

NN

Altura aproximada (m)

6

VITALIDAD

Vigoroso

Seco

X

DAP (cm)

10

Semiseco

ORIENTAC  
INCLIN

ENFERMEDADES

PLAGAS

## TAREA RECOMENDADA

PODA

EXTRACCIÓN

X

CORTE DE RAÍCES

NO CORRESPONDE TAREA

## INTERVENCIÓN DE PODA

## DESCRIPCIÓN DE PROBLEMAS

Ramas secas

Ramas bajas

Ramas exc

Ramas Codominates

Tocones

Ramas que

Ramas con mal ángulo de inserción

Ramas con

Ramas que invaden espacio aéreo

## DESCRIPCIÓN DE PROBLEMAS

Reducir riesgo

Eliminar invasión

Eliminar int

Formacion/correccion

Compensar inclinación

## TIPOS DE PODA

Limpieza + 1 tipo de poda

Limpieza + 3 tipos de podas

Limpieza + 2 tipos de podas

Poda de reducción en grandes eje

## ENCUADRE NORMATIVO

Garantizar la seguridad de personas y/o bienes.

Mantener y conser

Por el trazado o mantenimiento de un servicio público.



	INTERVENCIÓN DE EXTRACCIÓN						
	ARBOL	X		TOCÓN			CEPA
	DEFECTOS DEL EJEMPLAR:						
	Descomposición avanzada del tronco o de la/s cavidad/es						Pared remanente de
	Grietas o cavidades especialmente aquellas en contacto con el suelo o asociadas con otros defectos						Defecto/s que afect
	Daño corona / rotura - unión débil de rama con grieta o pudrición						Raíces estrangula
	Daños a las raíces: mayores al 40% dentro del RCR.						Árbol muerto en pi
	Inclinación del árbol con la raíz cortada reciente o amontonamiento de tierra - rajadura o caries ex						
	Obstrucción total de señales de tránsito / luces o intersecciones						Descomposición m
	Grietas			Pared remanente escasa			
	Defecto/s que afecten a más del 40% de la circunferencia del árbol						Grietas o caries ex
	Decaimiento generalizado			X			Inclinación del árb
	Inclinación del árbol mayor a 45 ° con rotura de raíz						Daños de más del
	Árboles muertos: obstrucción física de peatones o el tráfico de vehículos						

[illegible]

[illegible]

INSPECCION N°:		5331	
FECHA:	1/11/2023		
N°	1088	REF	.-1
		UBICACIÓN INEXISTENTE	
		Menor a 45°	
INCLINACIÓN		Mayor a 45°	
		Sin inclinación	X
CIÓN DE LA CIÓN	Hacia la calle		
	Hacia la propiedad		
	Hacia la vereda		
		PLANTACIÓN	
esivas y/o cruzadas			
bradas y/o fisuradas			
cavidades, tumores y/o canchros			
erferencia/despeje			
mplares > 20 m de altura			
var el arbolado público.			

espesor menor a 2,5 cm			
te a más del 40% de la circunferencia del			
doras : más del 40% de la circunferencia			
e, sin otros defectos importantes			X
tensas ramas quebradas/ rotas , tocones			
muy avanzada del tronco o cavidad/es			
Fuste dividido en dos partes			
tensas desde fuste hacia ramas primarias			
bl mayor a 45 ° con rotura de raíz			
40% de raíces en su RCR			

[illegible]

[illegible]



GOBIERNO DE LA CIUDAD DE BUENOS AIRES  
"1983-2023. 40 Años de Democracia"

**Hoja Adicional de Firmas**  
**Informe gráfico**

**Número:**

Buenos Aires,

**Referencia:** Creacion de documento, peticion desde Expediente Electrónico EX-2023-07451420- -  
GCABA-COMUNA4

---

El documento fue importado por el sistema GEDO con un total de 8 pagina/s.

Digitally signed by Comunicaciones Oficiales  
DN: cn=Comunicaciones Oficiales  
Date: 2023.02.15 11:40:11 -03'00'

Digitally signed by Comunicaciones  
Oficiales  
DN: cn=Comunicaciones Oficiales  
Date: 2023.02.15 11:40:11 -03'00'





G.C.B.A.

## PLANILLA DE INSPECCION DE ARBOLES

INSPECTOR:

Sofia Bellifemine

CALLE

Salmun Feijoo, Jose Aaron

POSICIÓN OCUPADA

X

PLANTERA  
VACÍAPLANTERA  
CERRADA/CEMENT  
ADA/INEXISTENTE

## UBICACIÓN DE PLANTERA

Regular

X

Ochava

Fuera de alineación

## ESPECIE BOTANICA

Acacia

Altura aproximada (m)

2

VITALIDAD

Vigoroso

Seco

DAP (cm)

10

Semiseco

X

ORIENTAC  
INCLIN

ENFERMEDADES

PLAGAS

## TAREA RECOMENDADA

PODA

EXTRACCIÓN

X

CORTE DE RAÍCES

NO CORRESPONDE TAREA

## INTERVENCIÓN DE PODA

## DESCRIPCIÓN DE PROBLEMAS

Ramas secas

Ramas bajas

Ramas exc

Ramas Codominates

Tocones

Ramas que

Ramas con mal ángulo de inserción

Ramas con

Ramas que invaden espacio aéreo

## DESCRIPCIÓN DE PROBLEMAS

Reducir riesgo

Eliminar invasión

Eliminar int

Formacion/correccion

Compensar inclinación

## TIPOS DE PODA

Limpieza + 1 tipo de poda

Limpieza + 3 tipos de podas

Limpieza + 2 tipos de podas

Poda de reducción en grandes eje

## ENCUADRE NORMATIVO

Garantizar la seguridad de personas y/o bienes.

Mantener y conser

Por el trazado o mantenimiento de un servicio público.

	INTERVENCIÓN DE EXTRACCIÓN						
	ARBOL	X		TOCÓN			CEPA
	DEFECTOS DEL EJEMPLAR:						
	Descomposición avanzada del tronco o de la/s cavidad/es						Pared remanente de
	Grietas o cavidades especialmente aquellas en contacto con el suelo o asociadas con otros defectos						Defecto/s que afect
	Daño corona / rotura - unión débil de rama con grieta o pudrición						Raíces estrangula
	Daños a las raíces: mayores al 40% dentro del RCR.						Árbol muerto en pi
	Inclinación del árbol con la raíz cortada reciente o amontonamiento de tierra - rajadura o caries ex						
	Obstrucción total de señales de tránsito / luces o intersecciones						Descomposición m
	Grietas			Pared remanente escasa			
	Defecto/s que afecten a más del 40% de la circunferencia del árbol						Grietas o caries ex
	Decaimiento generalizado			X			Inclinación del árb
	Inclinación del árbol mayor a 45 ° con rotura de raíz						Daños de más del
	Árboles muertos: obstrucción física de peatones o el tráfico de vehículos						

[illegible]

[illegible]

INSPECCION N°:		5332	
FECHA:	1/11/2023		
N°	529	REF	
		UBICACIÓN INEXISTENTE	
		Menor a 45°	X
INCLINACIÓN		Mayor a 45°	
		Sin inclinación	
DIRECCIÓN DE LA PLANTACIÓN	Hacia la calle		X
	Hacia la propiedad		
	Hacia la vereda		
		PLANTACIÓN	
Ranuras y/o cruzadas			
Ranuras y/o fisuradas			
Cavidades, tumores y/o canchales			
Preferencia/despeje			
Ejemplares > 20 m de altura			
Preservar el arbolado público.			

[illegible]

[illegible]

[illegible]





GOBIERNO DE LA CIUDAD DE BUENOS AIRES  
"1983-2023. 40 Años de Democracia"

**Hoja Adicional de Firmas**  
**Informe gráfico**

**Número:**

Buenos Aires,

**Referencia:** Creacion de documento, peticion desde Expediente Electrónico EX-2023-07451420- - GCABA-COMUNA4

---

El documento fue importado por el sistema GEDO con un total de 8 pagina/s.

Digitally signed by Comunicaciones Oficiales  
DN: cn=Comunicaciones Oficiales  
Date: 2023.02.15 11:41:33 -03'00'

Digitally signed by Comunicaciones Oficiales  
DN: cn=Comunicaciones Oficiales  
Date: 2023.02.15 11:41:34 -03'00'



G.C.B.A.

## PLANILLA DE INSPECCION DE ARBOLES

INSPECTOR:

Sofia Bellifemine

CALLE

Salmun Feijoo, Jose Aaron

POSICIÓN OCUPADA

X

PLANTERA  
VACÍAPLANTERA  
CERRADA/CEMENT  
ADA/INEXISTENTE

## UBICACIÓN DE PLANTERA

Regular

X

Ochava

Fuera de alineación

## ESPECIE BOTANICA

Acacia

Altura aproximada (m)

3

VITALIDAD

Vigoroso

Seco

X

DAP (cm)

15

Semiseco

ORIENTAC  
INCLIN

ENFERMEDADES

PLAGAS

## TAREA RECOMENDADA

PODA

EXTRACCIÓN

X

CORTE DE RAÍCES

NO CORRESPONDE TAREA

## INTERVENCIÓN DE PODA

## DESCRIPCIÓN DE PROBLEMAS

Ramas secas

Ramas bajas

Ramas exc

Ramas Codominates

Tocones

Ramas que

Ramas con mal ángulo de inserción

Ramas con

Ramas que invaden espacio aéreo

## DESCRIPCIÓN DE PROBLEMAS

Reducir riesgo

Eliminar invasión

Eliminar int

Formacion/correccion

Compensar inclinación

## TIPOS DE PODA

Limpieza + 1 tipo de poda

Limpieza + 3 tipos de podas

Limpieza + 2 tipos de podas

Poda de reducción en grandes eje

## ENCUADRE NORMATIVO

Garantizar la seguridad de personas y/o bienes.

Mantener y conser

Por el trazado o mantenimiento de un servicio público.

	INTERVENCIÓN DE EXTRACCIÓN							
	ARBOL	X		TOCÓN			CEPA	
	DEFECTOS DEL EJEMPLAR:							
	Descomposición avanzada del tronco o de la/s cavidad/es						Pared remanente de	
	Grietas o cavidades especialmente aquellas en contacto con el suelo o asociadas con otros defectos						Defecto/s que afecten al árbol	
	Daño corona / rotura - unión débil de rama con grieta o pudrición						Raíces estranguladas o podridas del tronco	
	Daños a las raíces: mayores al 40% dentro del RCR.						Árbol muerto en pie	
	Inclinación del árbol con la raíz cortada reciente o amontonamiento de tierra - rajadura o caries en la raíz							
	Obstrucción total de señales de tránsito / luces o intersecciones						Descomposición de ramas superiores	
	Grietas			Pared remanente escasa				
	Defecto/s que afecten a más del 40% de la circunferencia del árbol						Grietas o caries en la corteza	
	Decaimiento generalizado						Inclinación del árbol	
	Inclinación del árbol mayor a 45 ° con rotura de raíz						Daños de más del 40%	
	Árboles muertos: obstrucción física de peatones o el tráfico de vehículos							

		Improbable								
		Probable	X							POSIBIL IMPA
		Posible								
		Inminente								
		Insignificante								
		Menor	X							
		Significativa								
		Severa								
		ENCUADRE NORMATIVO								
		El árbol esté seco.	X						Para garantizar la segurid	
		Por su estado sanitario, fisiológico o por sus condiciones físicas no sea posible su recuperación.								
		Asimismo, en caso de ser técnicamente imposible practicar el trasplante, según lo dispuesto en el								
		podrá talar o extraer ejemplares sólo en las siguientes circunstancias.								
		Cuando impidan u obstaculicen el trazado o realización de obras públicas.								
		Por el trazado o mantenimiento de un servicio público.								
		Cuando se encuentre fuera de la línea de plantación respecto al resto de los árboles de la vereda,								
		Cuando por su localización resulte imposible ubicar las entradas de vehículos necesarias para cun								
		estacionamiento y carga y descarga dispuestos por el Código de Planeamiento Urbano para el uso								
		INTERVENCIÓN CORTE DE RAÍCES								
		DEFECTOS DEL EJEMPLAR								
		Raíces agresivas que rompen la vereda							Copa desbalanceada	
		Ramas que invaden espacio aéreo							Dañó de raíces a frentista	
		TIPO DE CORTE DE RAÍZ								
		Corte de Raices Superficial sin poda aérea							Corte de Raices P	
		Corte de Raices Superficial con poda aérea							Corte de Raices P	
		Corte de Raices Superficial y profunda sin poda aérea							Corte de Raices S	
		Reparar, ampliar o achicar plantera				* <td></td> <td></td> <td></td> <td></td>				
		M2 de vereda a reparar								
		ENCUADRE NORMATIVO								
		Garantizar la seguridad de personas y/o bienes.							Por el trazado o mar	
		Mantener y conservar el arbolado público.								
		INTERVENCIÓN PLANTACIÓN								
		Especie a plantar							Reparar, ampliar o	
									*Colocar las dimensiones	
									lineales	
		M2 de vereda a reparar								
		APARTADO PARA INTERVENCIÓN CR/EXTRACCIÓN								
		Extremo								
		Alto								

[illegible]

INSPECCION N°:		5333	
FECHA:	1/11/2023		
N°	509	REF	
		UBICACIÓN INEXISTENTE	
		Menor a 45°	
INCLINACIÓN		Mayor a 45°	
		Sin inclinación	X
CIÓN DE LA CIÓN	Hacia la calle		
	Hacia la propiedad		
	Hacia la vereda		
		PLANTACIÓN	
esivas y/o cruzadas			
bradas y/o fisuradas			
cavidades, tumores y/o canchales			
erferencia/despeje			
mplares > 20 m de altura			
var el arbolado público.			

[illegible]

[illegible]



[illegible]



GOBIERNO DE LA CIUDAD DE BUENOS AIRES  
"1983-2023. 40 Años de Democracia"

**Hoja Adicional de Firmas**  
**Informe gráfico**

**Número:**

Buenos Aires,

**Referencia:** Creacion de documento, peticion desde Expediente Electrónico EX-2023-07451420- - GCABA-COMUNA4

---

El documento fue importado por el sistema GEDO con un total de 8 pagina/s.

Digitally signed by Comunicaciones Oficiales  
DN: cn=Comunicaciones Oficiales  
Date: 2023.02.15 11:43:34 -03'00'

Digitally signed by Comunicaciones  
Oficiales  
DN: cn=Comunicaciones Oficiales  
Date: 2023.02.15 11:43:35 -03'00'



G.C.B.A.

## PLANILLA DE INSPECCION DE ARBOLES

INSPECTOR:

Sofia Bellifemine

CALLE

Salmun Feijoo, Jose Aaron

POSICIÓN OCUPADA

X

PLANTERA  
VACÍAPLANTERA  
CERRADA/CEMENT  
ADA/INEXISTENTE

## UBICACIÓN DE PLANTERA

Regular

X

Ochava

Fuera de alineación

## ESPECIE BOTANICA

Crespón-Lagerstroer

Altura aproximada (m)

3

VITALIDAD

Vigoroso

Seco

X

DAP (cm)

5

Semiseco

ORIENTAC  
INCLIN

ENFERMEDADES

PLAGAS

## TAREA RECOMENDADA

PODA

EXTRACCIÓN

X

CORTE DE RAÍCES

NO CORRESPONDE TAREA

## INTERVENCIÓN DE PODA

## DESCRIPCIÓN DE PROBLEMAS

Ramas secas

Ramas bajas

Ramas exc

Ramas Codominates

Tocones

Ramas que

Ramas con mal ángulo de inserción

Ramas con

Ramas que invaden espacio aéreo

## DESCRIPCIÓN DE PROBLEMAS

Reducir riesgo

Eliminar invasión

Eliminar int

Formacion/correccion

Compensar inclinación

## TIPOS DE PODA

Limpieza + 1 tipo de poda

Limpieza + 3 tipos de podas

Limpieza + 2 tipos de podas

Poda de reducción en grandes eje

## ENCUADRE NORMATIVO

Garantizar la seguridad de personas y/o bienes.

Mantener y conser

Por el trazado o mantenimiento de un servicio público.

	INTERVENCIÓN DE EXTRACCIÓN							
	ARBOL	X		TOCÓN			CEPA	
	DEFECTOS DEL EJEMPLAR:							
	Descomposición avanzada del tronco o de la/s cavidad/es					Pared remanente de		
	Grietas o cavidades especialmente aquellas en contacto con el suelo o asociadas con otros defectos					Defecto/s que afecten al árbol		
	Daño corona / rotura - unión débil de rama con grieta o pudrición					Raíces estranguladas o podridas del tronco		
	Daños a las raíces: mayores al 40% dentro del RCR.					Árbol muerto en pie		
	Inclinación del árbol con la raíz cortada reciente o amontonamiento de tierra - rajadura o caries en la raíz							
	Obstrucción total de señales de tránsito / luces o intersecciones					Descomposición de la copa superior		
	Grietas			Pared remanente escasa				
	Defecto/s que afecten a más del 40% de la circunferencia del árbol					Grietas o caries en la corteza		
	Decaimiento generalizado					Inclinación del árbol		
	Inclinación del árbol mayor a 45 ° con rotura de raíz					Daños de más del 40%		
	Árboles muertos: obstrucción física de peatones o el tráfico de vehículos							

	PROBABILIDAD DE FALLO	Improbable					POSIBIL IMPA	
		Probable	X					
		Posible						
		Inminente						
	CONSECUENCIAS	Insignificante						
		Menor	X					
		Significativa						
		Severa						
	ENCUADRE NORMATIVO							
	El árbol esté seco.	X				Para garantizar la seguridad		
	Por su estado sanitario, fisiológico o por sus condiciones físicas no sea posible su recuperación.							
	Asimismo, en caso de ser técnicamente imposible practicar el trasplante, según lo dispuesto en el artículo 10 del Decreto 1891 de 2006, se podrá talar o extraer ejemplares sólo en las siguientes circunstancias.							
	Cuando impidan u obstaculicen el trazado o realización de obras públicas.							
	Por el trazado o mantenimiento de un servicio público.							
	Cuando se encuentre fuera de la línea de plantación respecto al resto de los árboles de la vereda,							
	Cuando por su localización resulte imposible ubicar las entradas de vehículos necesarias para cumplir con el estacionamiento y carga y descarga dispuestos por el Código de Planeamiento Urbano para el uso que le corresponde.							
	<u>INTERVENCIÓN CORTE DE RAÍCES</u>							
	DEFECTOS DEL EJEMPLAR							
	Raíces agresivas que rompen la vereda				Copa desbalanceada			
	Ramas que invaden espacio aéreo				Daño de raíces a frentistas			
	TIPO DE CORTE DE RAÍZ							
	Corte de Raices Superficial sin poda aérea				Corte de Raices P			
	Corte de Raices Superficial con poda aérea				Corte de Raices P			
	Corte de Raices Superficial y profunda sin poda aérea				Corte de Raices S			
	Reparar, ampliar o achicar plantera			*Colocar las dimensiones finales d				
	M2 de vereda a reparar							
	ENCUADRE NORMATIVO							
	Garantizar la seguridad de personas y/o bienes.				Por el trazado o mar			
	Mantener y conservar el arbolado público.							
	<u>INTERVENCIÓN PLANTACIÓN</u>							
	Especie a plantar				Reparar, ampliar o			
					*Colocar las dimensiones lineales			
	M2 de vereda a reparar							
	<u>APARTADO PARA INTERVENCIÓN CR/EXTRACCIÓN</u>							
		Extremo						
		Alto						

[illegible]

INSPECCION N°:		5334	
FECHA:	1/11/2023		
N°	784	REF	
		UBICACIÓN INEXISTENTE	
nia indica			
		Menor a 45°	
INCLINACIÓN		Mayor a 45°	
		Sin inclinación	X
CIÓN DE LA CIÓN	Hacia la calle		
	Hacia la propiedad		
	Hacia la vereda		
		PLANTACIÓN	
esivas y/o cruzadas			
bradas y/o fisuradas			
cavidades, tumores y/o canchales			
erferencia/despeje			
mplares > 20 m de altura			
var el arbolado público.			

[illegible]



[illegible]

[illegible]



GOBIERNO DE LA CIUDAD DE BUENOS AIRES  
"1983-2023. 40 Años de Democracia"

**Hoja Adicional de Firmas**  
**Informe gráfico**

**Número:**

Buenos Aires,

**Referencia:** Creacion de documento, peticion desde Expediente Electrónico EX-2023-07451420- - GCABA-COMUNA4

---

El documento fue importado por el sistema GEDO con un total de 8 pagina/s.

Digitally signed by Comunicaciones Oficiales  
DN: cn=Comunicaciones Oficiales  
Date: 2023.02.15 11:45:45 -03'00'

Digitally signed by Comunicaciones Oficiales  
DN: cn=Comunicaciones Oficiales  
Date: 2023.02.15 11:45:45 -03'00'



G.C.B.A.

## PLANILLA DE INSPECCION DE ARBOLES

INSPECTOR:

Sofia Bellifemine

CALLE

Salmun Feijoo, Jose Aaron

POSICIÓN OCUPADA

X

PLANTERA  
VACÍAPLANTERA  
CERRADA/CEMENT  
ADA/INEXISTENTE

## UBICACIÓN DE PLANTERA

Regular

X

Ochava

Fuera de alineación

## ESPECIE BOTANICA

NN

Altura aproximada (m)

4

VITALIDAD

Vigoroso

Seco

X

DAP (cm)

15

Semiseco

ORIENTAC  
INCLIN

ENFERMEDADES

PLAGAS

## TAREA RECOMENDADA

PODA

EXTRACCIÓN

X

CORTE DE RAÍCES

NO CORRESPONDE TAREA

## INTERVENCIÓN DE PODA

## DESCRIPCIÓN DE PROBLEMAS

Ramas secas

Ramas bajas

Ramas exc

Ramas Codominates

Tocones

Ramas que

Ramas con mal ángulo de inserción

Ramas con

Ramas que invaden espacio aéreo

## DESCRIPCIÓN DE PROBLEMAS

Reducir riesgo

Eliminar invasión

Eliminar int

Formacion/correccion

Compensar inclinación

## TIPOS DE PODA

Limpieza + 1 tipo de poda

Limpieza + 3 tipos de podas

Limpieza + 2 tipos de podas

Poda de reducción en grandes eje

## ENCUADRE NORMATIVO

Garantizar la seguridad de personas y/o bienes.

Mantener y conser

Por el trazado o mantenimiento de un servicio público.

	INTERVENCIÓN DE EXTRACCIÓN						
	ARBOL	X		TOCÓN			CEPA
	DEFECTOS DEL EJEMPLAR:						
	Descomposición avanzada del tronco o de la/s cavidad/es						Pared remanente de
	Grietas o cavidades especialmente aquellas en contacto con el suelo o asociadas con otros defectos						Defecto/s que afect
	Daño corona / rotura - unión débil de rama con grieta o pudrición						Raíces estrangula
	Daños a las raíces: mayores al 40% dentro del RCR.						Árbol muerto en pi
	Inclinación del árbol con la raíz cortada reciente o amontonamiento de tierra - rajadura o caries ex						
	Obstrucción total de señales de tránsito / luces o intersecciones						Descomposición m
	Grietas			Pared remanente escasa			
	Defecto/s que afecten a más del 40% de la circunferencia del árbol						Grietas o caries ex
	Decaimiento generalizado			X			Inclinación del árb
	Inclinación del árbol mayor a 45 ° con rotura de raíz						Daños de más del
	Árboles muertos: obstrucción física de peatones o el tráfico de vehículos						

[illegible]

[illegible]

INSPECCION N°:		5335	
FECHA:	1/11/2023		
N°	535	REF	
		UBICACIÓN INEXISTENTE	
		Menor a 45°	
INCLINACIÓN		Mayor a 45°	
		Sin inclinación	X
CIÓN DE LA ACIÓN	Hacia la calle		
	Hacia la propiedad		
	Hacia la vereda		
		PLANTACIÓN	
esivas y/o cruzadas			
bradas y/o fisuradas			
cavidades, tumores y/o canchales			
erferencia/despeje			
mplares > 20 m de altura			
var el arbolado público.			



espesor menor a 2,5 cm			
te a más del 40% de la circunferencia del			
doras : más del 40% de la circunferencia			
e, sin otros defectos importantes			X
tensas ramas quebradas/ rotas , tocones			
muy avanzada del tronco o cavidad/es			
Fuste dividido en dos partes			
tensas desde fuste hacia ramas primarias			
bl mayor a 45 ° con rotura de raíz			
40% de raíces en su RCR			

[illegible]

[illegible]



GOBIERNO DE LA CIUDAD DE BUENOS AIRES  
"1983-2023. 40 Años de Democracia"

**Hoja Adicional de Firmas**  
**Informe gráfico**

**Número:**

Buenos Aires,

**Referencia:** Creacion de documento, peticion desde Expediente Electrónico EX-2023-07451420- -  
GCABA-COMUNA4

---

El documento fue importado por el sistema GEDO con un total de 8 pagina/s.

Digitally signed by Comunicaciones Oficiales  
DN: cn=Comunicaciones Oficiales  
Date: 2023.02.15 11:48:08 -03'00'

Digitally signed by Comunicaciones  
Oficiales  
DN: cn=Comunicaciones Oficiales  
Date: 2023.02.15 11:48:09 -03'00'



G.C.B.A.

## PLANILLA DE INSPECCION DE ARBOLES

INSPECTOR:

Sofia Bellifemine

CALLE

Salmun Feijoo, Jose Aaron

POSICIÓN OCUPADA

X

PLANTERA  
VACÍAPLANTERA  
CERRADA/CEMENT  
ADA/INEXISTENTE

## UBICACIÓN DE PLANTERA

Regular

X

Ochava

Fuera de alineación

## ESPECIE BOTANICA

Fresno-Fraxinu

Altura aproximada (m)

10

VITALIDAD

Vigoroso

X

DAP (cm)

55

Seco

Semiseco

ORIENTAC  
INCLIN

ENFERMEDADES

Cancros

PLAGAS

## TAREA RECOMENDADA

PODA

EXTRACCIÓN

X

CORTE DE RAÍCES

NO CORRESPONDE TAREA

## INTERVENCIÓN DE PODA

## DESCRIPCIÓN DE PROBLEMAS

Ramas secas

Ramas bajas

Ramas exc

Ramas Codominates

Tocones

Ramas que

Ramas con mal ángulo de inserción

Ramas con

Ramas que invaden espacio aéreo

## DESCRIPCIÓN DE PROBLEMAS

Reducir riesgo

Eliminar invasión

Eliminar int

Formacion/correccion

Compensar inclinación

## TIPOS DE PODA

Limpieza + 1 tipo de poda

Limpieza + 3 tipos de podas

Limpieza + 2 tipos de podas

Poda de reducción en grandes eje

## ENCUADRE NORMATIVO

Garantizar la seguridad de personas y/o bienes.

Mantener y conser

Por el trazado o mantenimiento de un servicio público.

	INTERVENCIÓN DE EXTRACCIÓN							
	ARBOL	X		TOCÓN			CEPA	
	DEFECTOS DEL EJEMPLAR:							
	Descomposición avanzada del tronco o de la/s cavidad/es				X		Pared remanente de	
	Grietas o cavidades especialmente aquellas en contacto con el suelo o asociadas con otros defectos						Defecto/s que afect	
					X		árbol	
	Daño corona / rotura - unión débil de rama con grieta o pudrición						Raíces estrangula	
							del tronco	
	Daños a las raíces: mayores al 40% dentro del RCR.						Árbol muerto en pi	
	Inclinación del árbol con la raíz cortada reciente o amontonamiento de tierra - rajadura o caries ex							
	Obstrucción total de señales de tránsito / luces o intersecciones						Descomposición m	
							superiores	
	Grietas			Pared remanente escasa				
	Defecto/s que afecten a más del 40% de la circunferencia del árbol						Grietas o caries ex	
	Decaimiento generalizado					X	Inclinación del árb	
	Inclinación del árbol mayor a 45 ° con rotura de raíz						Daños de más del	
	Árboles muertos: obstrucción física de peatones o el tráfico de vehículos							

	PROBABILIDAD DE FALLO	Improbable				POSIBIL IMPA
		Probable	X			
		Posible				
		Inminente				
	CONSECUENCIAS	Insignificante				
		Menor				
		Significativa	X			
		Severa				
	ENCUADRE NORMATIVO					
	El árbol esté seco.				Para garantizar la segurid	
	Por su estado sanitario, fisiológico o por sus condiciones físicas no sea posible su recuperación.					
	Asimismo, en caso de ser técnicamente imposible practicar el trasplante, según lo dispuesto en el podrá talar o extraer ejemplares sólo en las siguientes circunstancias.					
	Cuando impidan u obstaculicen el trazado o realización de obras públicas.					
	Por el trazado o mantenimiento de un servicio público.					
	Cuando se encuentre fuera de la línea de plantación respecto al resto de los árboles de la vereda,					
	Cuando por su localización resulte imposible ubicar las entradas de vehículos necesarias para cun estacionamiento y carga y descarga dispuestos por el Código de Planeamiento Urbano para el uso					
	INTERVENCIÓN CORTE DE RAÍCES					
	DEFECTOS DEL EJEMPLAR					
	Raíces agresivas que rompen la vereda			Copa desbalanceada		
	Ramas que invaden espacio aéreo			Daño de raíces a frentista		
	TIPO DE CORTE DE RAÍZ					
	Corte de Raices Superficial sin poda aérea			Corte de Raices P		
	Corte de Raices Superficial con poda aérea			Corte de Raices P		
	Corte de Raices Superficial y profunda sin poda aérea			Corte de Raices S		
	Reparar, ampliar o achicar plantera			*Colocar las dimensiones finales d		
	M2 de vereda a reparar					
	ENCUADRE NORMATIVO					
	Garantizar la seguridad de personas y/o bienes.			Por el trazado o mar		
	Mantener y conservar el arbolado público.					
	INTERVENCIÓN PLANTACIÓN					
	Especie a plantar			Reparar, ampliar o		
				*Colocar las dimensiones lineales		
	M2 de vereda a reparar					
	APARTADO PARA INTERVENCIÓN CR/EXTRACCIÓN					
		Extremo				
		Alto				

[illegible]



INSPECCION N°:		5336	
FECHA:	1/11/2023		
N°	874	REF	.-1
		UBICACIÓN INEXISTENTE	
s sp.			
		Menor a 45°	
INCLINACIÓN		Mayor a 45°	
		Sin inclinación	X
CIÓN DE LA ACIÓN	Hacia la calle		
	Hacia la propiedad		
	Hacia la vereda		
		PLANTACIÓN	
esivas y/o cruzadas			
bradas y/o fisuradas			
cavidades, tumores y/o canchros			
erferencia/despeje			
mplares > 20 m de altura			
var el arbolado público.			

espesor menor a 2,5 cm			
te a más del 40% de la circunferencia del			X
loras : más del 40% de la circunferencia			
e, sin otros defectos importantes			
ensas ramas quebradas/ rotas , tocones			
uy avanzada del tronco o cavidad/es			
Fuste dividido en dos partes			
ttensas desde fuste hacia ramas primarias			
bl mayor a 45 ° con rotura de raíz			
40% de raíces en su RCR			

[illegible]

[illegible]



GOBIERNO DE LA CIUDAD DE BUENOS AIRES  
"1983-2023. 40 Años de Democracia"

**Hoja Adicional de Firmas**  
**Informe gráfico**

**Número:**

Buenos Aires,

**Referencia:** Creacion de documento, peticion desde Expediente Electrónico EX-2023-07451420- - GCABA-COMUNA4

---


El documento fue importado por el sistema GEDO con un total de 8 pagina/s.

Digitally signed by Comunicaciones Oficiales  
DN: cn=Comunicaciones Oficiales  
Date: 2023.02.15 11:49:57 -03'00'

Digitally signed by Comunicaciones  
Oficiales  
DN: cn=Comunicaciones Oficiales  
Date: 2023.02.15 11:49:57 -03'00'



## PLANILLA DE INSPECCION DE ARBOLES

															
		G.C.B.A.													
INSPECTOR:		Sofia Bellifemine													
CALLE		Araoz de Lamadrid, Gregorio													
POSICIÓN OCUPADA		<input checked="" type="checkbox"/>				PLANTERA VACÍA		<input type="checkbox"/>				PLANTERA CERRADA/CEMENTADA/INEXISTENTE			
UBICACIÓN DE PLANTERA															
Regular		<input checked="" type="checkbox"/>				Ochava		<input type="checkbox"/>				Fuera de alineación			
ESPECIE BOTANICA		Paraiso-Melia aze													
								Vigoroso		<input type="checkbox"/>					
Altura aproximada (m)		<input type="text" value="10"/>				VITALIDAD		Seco		<input checked="" type="checkbox"/>					
DAP (cm)		<input type="text" value="75"/>						Semiseco		<input type="checkbox"/>					
												ORIENTACIÓN INCLINACIÓN			
ENFERMEDADES		<input type="text"/>										PLAGAS			
TAREA RECOMENDADA															
PODA		<input type="checkbox"/>				EXTRACCIÓN		<input checked="" type="checkbox"/>				CORTE DE RAÍCES			
NO CORRESPONDE TAREA		<input type="checkbox"/>		<input type="checkbox"/>											
INTERVENCIÓN DE PODA															
DESCRIPCIÓN DE PROBLEMAS															
Ramas secas		<input type="checkbox"/>				Ramas bajas		<input type="checkbox"/>				Ramas exc			
Ramas Codominates		<input type="checkbox"/>				Tocones		<input type="checkbox"/>				Ramas que			
Ramas con mal ángulo de inserción				<input type="checkbox"/>								Ramas con			
Ramas que invaden espacio aéreo				<input type="checkbox"/>											
DESCRIPCIÓN DE PROBLEMAS															
Reducir riesgo		<input type="checkbox"/>				Eliminar invasión		<input type="checkbox"/>				Eliminar int			
Formacion/correccion		<input type="checkbox"/>				Compensar inclinación		<input type="checkbox"/>							
TIPOS DE PODA															
Limpieza + 1 tipo de poda		<input type="checkbox"/>										Limpieza + 3 tipos de podas			
Limpieza + 2 tipos de podas		<input type="checkbox"/>										Poda de reducción en grandes eje			
ENCUADRE NORMATIVO															
Garantizar la seguridad de personas y/o bienes.								<input type="checkbox"/>				Mantener y conser			
Por el trazado o mantenimiento de un servicio público.								<input type="checkbox"/>							

	INTERVENCIÓN DE EXTRACCIÓN							
	ARBOL	X		TOCÓN			CEPA	
	DEFECTOS DEL EJEMPLAR:							
	Descomposición avanzada del tronco o de la/s cavidad/es				X		Pared remanente de	
	Grietas o cavidades especialmente aquellas en contacto con el suelo o asociadas con otros defectos						Defecto/s que afecten al árbol	
	Daño corona / rotura - unión débil de rama con grieta o pudrición						Raíces estranguladas o podridas del tronco	
	Daños a las raíces: mayores al 40% dentro del RCR.						Árbol muerto en pie	
	Inclinación del árbol con la raíz cortada reciente o amontonamiento de tierra - rajadura o caries en la raíz							
	Obstrucción total de señales de tránsito / luces o intersecciones						Descomposición de ramas superiores	
	Grietas			Pared remanente escasa				
	Defecto/s que afecten a más del 40% de la circunferencia del árbol						Grietas o caries en la corteza	
	Decaimiento generalizado						Inclinación del árbol	
	Inclinación del árbol mayor a 45 ° con rotura de raíz						Daños de más del 40%	
	Árboles muertos: obstrucción física de peatones o el tráfico de vehículos							

	PROBABILIDAD DE FALLO	Improbable				POSIBIL IMPA
		Probable				
		Posible	X			
		Inminente				
	CONSECUENCIAS	Insignificante				
		Menor				
		Significativa	X			
		Severa				
	ENCUADRE NORMATIVO					
	El árbol esté seco.	X			Para garantizar la segurid	
	Por su estado sanitario, fisiológico o por sus condiciones físicas no sea posible su recuperación.					
	Asimismo, en caso de ser técnicamente imposible practicar el trasplante, según lo dispuesto en el podrá talar o extraer ejemplares sólo en las siguientes circunstancias.					
	Cuando impidan u obstaculicen el trazado o realización de obras públicas.					
	Por el trazado o mantenimiento de un servicio público.					
	Cuando se encuentre fuera de la línea de plantación respecto al resto de los árboles de la vereda,					
	Cuando por su localización resulte imposible ubicar las entradas de vehículos necesarias para cun estacionamiento y carga y descarga dispuestos por el Código de Planeamiento Urbano para el uso					
	INTERVENCIÓN CORTE DE RAÍCES					
	DEFECTOS DEL EJEMPLAR					
	Raíces agresivas que rompen la vereda			Copa desbalanceada		
	Ramas que invaden espacio aéreo			Daño de raíces a frentista		
	TIPO DE CORTE DE RAÍZ					
	Corte de Raices Superficial sin poda aérea			Corte de Raices P		
	Corte de Raices Superficial con poda aérea			Corte de Raices P		
	Corte de Raices Superficial y profunda sin poda aérea			Corte de Raices S		
	Reparar, ampliar o achicar plantera			*Colocar las dimensiones finales d		
	M2 de vereda a reparar					
	ENCUADRE NORMATIVO					
	Garantizar la seguridad de personas y/o bienes.			Por el trazado o mar		
	Mantener y conservar el arbolado público.					
	INTERVENCIÓN PLANTACIÓN					
	Especie a plantar			Reparar, ampliar o		
				*Colocar las dimensiones lineales		
	M2 de vereda a reparar					
	APARTADO PARA INTERVENCIÓN CR/EXTRACCIÓN					
		Extremo				
		Alto	X			



[illegible]

INSPECCION N°:		5337	
FECHA:	8/25/2022		
N°	2850	REF	
		UBICACIÓN INEXISTENTE	
darach			
		Menor a 45°	
INCLINACIÓN		Mayor a 45°	
		Sin inclinación	X
CIÓN DE LA CIÓN	Hacia la calle		
	Hacia la propiedad		
	Hacia la vereda		
Sí, avispas			
		PLANTACIÓN	
esivas y/o cruzadas			
bradas y/o fisuradas			
cavidades, tumores y/o canchros			
erferencia/despeje			
mplares > 20 m de altura			
var el arbolado público.			

espesor menor a 2,5 cm			
te a más del 40% de la circunferencia del			
loras : más del 40% de la circunferencia			
e, sin otros defectos importantes			X
ensas ramas quebradas/ rotas , tocones			
uy avanzada del tronco o cavidad/es			X
Fuste dividido en dos partes			
ensas desde fuste hacia ramas primarias			
bl mayor a 45 ° con rotura de raíz			
40% de raíces en su RCR			

[illegible]

[illegible]



GOBIERNO DE LA CIUDAD DE BUENOS AIRES  
"1983-2023. 40 Años de Democracia"

**Hoja Adicional de Firmas**  
**Informe gráfico**

**Número:**

Buenos Aires,

**Referencia:** Creacion de documento, peticion desde Expediente Electrónico EX-2023-07451420- - GCABA-COMUNA4

---

El documento fue importado por el sistema GEDO con un total de 8 pagina/s.

Digitally signed by Comunicaciones Oficiales  
DN: cn=Comunicaciones Oficiales  
Date: 2023.02.15 11:51:49 -03'00'

Digitally signed by Comunicaciones Oficiales  
DN: cn=Comunicaciones Oficiales  
Date: 2023.02.15 11:51:50 -03'00'



G.C.B.A.

## PLANILLA DE INSPECCION DE ARBOLES

INSPECTOR:

TREJO MARIANA

CALLE

VEDIA, AGUSTIN DE

POSICIÓN OCUPADA

X

PLANTERA  
VACÍAPLANTERA  
CERRADA/CEMENT  
ADA/INEXISTENTE

## UBICACIÓN DE PLANTERA

Regular

X

Ochava

Fuera de alineación

## ESPECIE BOTANICA

FICUS - Ficus benjamina

Altura aproximada (m)

3

VITALIDAD

Vigoroso

Seco

X

DAP (cm)

50

Semiseco

ORIENTAC  
INCLIN

ENFERMEDADES

PLAGAS

## TAREA RECOMENDADA

PODA

EXTRACCIÓN

X

CORTE DE RAÍCES

NO CORRESPONDE TAREA

## INTERVENCIÓN DE PODA

## DESCRIPCIÓN DE PROBLEMAS

Ramas secas

Ramas bajas

Ramas exc

Ramas Codominates

Tocones

Ramas que

Ramas con mal ángulo de inserción

Ramas con

Ramas que invaden espacio aéreo

## DESCRIPCIÓN DE PROBLEMAS

Reducir riesgo

Eliminar invasión

Eliminar int

Formacion/correccion

Compensar inclinación

## TIPOS DE PODA

Limpieza + 1 tipo de poda

Limpieza + 3 tipos de podas

Limpieza + 2 tipos de podas

Poda de reducción en grandes eje

## ENCUADRE NORMATIVO

Garantizar la seguridad de personas y/o bienes.

Mantener y conser

Por el trazado o mantenimiento de un servicio público.

	INTERVENCIÓN DE EXTRACCIÓN							
	ARBOL			TOCÓN	X		CEPA	
	DEFECTOS DEL EJEMPLAR:							
	Descomposición avanzada del tronco o de la/s cavidad/es						Pared remanente de	
	Grietas o cavidades especialmente aquellas en contacto con el suelo o asociadas con otros defectos						Defecto/s que afecten al árbol	
	Daño corona / rotura - unión débil de rama con grieta o pudrición						Raíces estranguladas o podridas del tronco	
	Daños a las raíces: mayores al 40% dentro del RCR.						Árbol muerto en pie	
	Inclinación del árbol con la raíz cortada reciente o amontonamiento de tierra - rajadura o caries en la raíz							
	Obstrucción total de señales de tránsito / luces o intersecciones						Descomposición de la copa superior	
	Grietas			Pared remanente escasa				
	Defecto/s que afecten a más del 40% de la circunferencia del árbol						Grietas o caries en la corteza	
	Decaimiento generalizado						Inclinación del árbol	
	Inclinación del árbol mayor a 45 ° con rotura de raíz						Daños de más del 40%	
	Árboles muertos: obstrucción física de peatones o el tráfico de vehículos							



PROBABILIDAD DE FALLO	Improbable		POSIBILIDAD DE IMPACTO
	Probable	X	
	Posible		
	Inminente		
CONSECUENCIAS	Insignificante		
	Menor	X	
	Significativa		
	Severa		
ENCUADRE NORMATIVO			
El árbol esté seco.	X		Para garantizar la seguridad
Por su estado sanitario, fisiológico o por sus condiciones físicas no sea posible su recuperación.			
Asimismo, en caso de ser técnicamente imposible practicar el trasplante, según lo dispuesto en el artículo 10.1, se podrá talar o extraer ejemplares sólo en las siguientes circunstancias.			
Cuando impidan u obstaculicen el trazado o realización de obras públicas.			
Por el trazado o mantenimiento de un servicio público.			
Cuando se encuentre fuera de la línea de plantación respecto al resto de los árboles de la vereda,			
Cuando por su localización resulte imposible ubicar las entradas de vehículos necesarias para cumplir con el estacionamiento y carga y descarga dispuestos por el Código de Planeamiento Urbano para el uso de			
INTERVENCIÓN CORTE DE RAÍCES			
DEFECTOS DEL EJEMPLAR			
Raíces agresivas que rompen la vereda			Copa desbalanceada
Ramas que invaden espacio aéreo			Daño de raíces a frentista
TIPO DE CORTE DE RAÍZ			
Corte de Raíces Superficial sin poda aérea			Corte de Raíces P
Corte de Raíces Superficial con poda aérea			Corte de Raíces P
Corte de Raíces Superficial y profunda sin poda aérea			Corte de Raíces S
Reparar, ampliar o achicar plantera		*Colocar las dimensiones finales de	
M2 de vereda a reparar			
ENCUADRE NORMATIVO			
Garantizar la seguridad de personas y/o bienes.			Por el trazado o man
Mantener y conservar el arbolado público.			
INTERVENCIÓN PLANTACIÓN			
Especie a plantar			Reparar, ampliar o
			*Colocar las dimensiones lineales
M2 de vereda a reparar			
APARTADO PARA INTERVENCIÓN CR/EXTRACCIÓN			
	Extremo		
	Alto		

	RIESGO	Moderado						PRIOR
		Bajo		X				
		Sin riesgo						
	OBSERVACIONES							
								

INSPECCION N°:		5338	
FECHA:	1/11/2023		
N°	2706	REF	
		UBICACIÓN INEXISTENTE	
		Menor a 45°	
INCLINACIÓN		Mayor a 45°	
		Sin inclinación	X
CIÓN DE LA CIÓN	Hacia la calle		
	Hacia la propiedad		
	Hacia la vereda		
		PLANTACIÓN	
esivas y/o cruzadas			
bradas y/o fisuradas			
cavidades, tumores y/o canchales			
erferencia/despeje			
mplares > 20 m de altura			
var el arbolado público.			

espesor menor a 2,5 cm			
te a más del 40% de la circunferencia del			
loras : más del 40% de la circunferencia			
e, sin otros defectos importantes			X
ensas ramas quebradas/ rotas , tocones			
uy avanzada del tronco o cavidad/es			
Fuste dividido en dos partes			
ntensas desde fuste hacia ramas primarias			
bl mayor a 45 °			
40% de raíces en su RCR			

[illegible]

PRIORITY	Media		
	Baja		X
	Sin prioridad		
Maniana.			
		<u>41913010</u>	
FIRMA		DNI	



GOBIERNO DE LA CIUDAD DE BUENOS AIRES  
"1983-2023. 40 Años de Democracia"

**Hoja Adicional de Firmas**  
**Informe gráfico**

**Número:**

Buenos Aires,

**Referencia:** Creacion de documento, peticion desde Expediente Electrónico EX-2023-07451420- - GCABA-COMUNA4

---

El documento fue importado por el sistema GEDO con un total de 8 pagina/s.

Digitally signed by Comunicaciones Oficiales  
DN: cn=Comunicaciones Oficiales  
Date: 2023.02.15 11:53:23 -03'00'

Digitally signed by Comunicaciones  
Oficiales  
DN: cn=Comunicaciones Oficiales  
Date: 2023.02.15 11:53:23 -03'00'



G.C.B.A.

## PLANILLA DE INSPECCION DE ARBOLES

INSPECTOR:

TREJO MARIANA

CALLE

VEDIA, AGUSTIN DE

POSICIÓN OCUPADA

X

PLANTERA  
VACÍAPLANTERA  
CERRADA/CEMENT  
ADA/INEXISTENTE

## UBICACIÓN DE PLANTERA

Regular

X

Ochava

Fuera de alineación

## ESPECIE BOTANICA

TILO - Tilia x moltkei

Altura aproximada (m)

5

VITALIDAD

Vigoroso

Seco

DAP (cm)

30

Semiseco

X

ORIENTAC  
INCLIN

ENFERMEDADES

PLAGAS

## TAREA RECOMENDADA

PODA

EXTRACCIÓN

X

CORTE DE RAÍCES

NO CORRESPONDE TAREA

## INTERVENCIÓN DE PODA

## DESCRIPCIÓN DE PROBLEMAS

Ramas secas

Ramas bajas

Ramas exc

Ramas Codominates

Tocones

Ramas que

Ramas con mal ángulo de inserción

Ramas con

Ramas que invaden espacio aéreo

## DESCRIPCIÓN DE PROBLEMAS

Reducir riesgo

Eliminar invasión

Eliminar int

Formacion/correccion

Compensar inclinación

## TIPOS DE PODA

Limpieza + 1 tipo de poda

Limpieza + 3 tipos de podas

Limpieza + 2 tipos de podas

Poda de reducción en grandes eje

## ENCUADRE NORMATIVO

Garantizar la seguridad de personas y/o bienes.


Mantener y conser

Por el trazado o mantenimiento de un servicio público.



	INTERVENCIÓN DE EXTRACCIÓN							
	ARBOL	X		TOCÓN			CEPA	
	DEFECTOS DEL EJEMPLAR:							
	Descomposición avanzada del tronco o de la/s cavidad/es				X		Pared remanente de	
	Grietas o cavidades especialmente aquellas en contacto con el suelo o asociadas con otros defectos						Defecto/s que afect	
	Daño corona / rotura - unión débil de rama con grieta o pudrición						Raíces estrangula	
	Daños a las raíces: mayores al 40% dentro del RCR.						Árbol muerto en pi	
	Inclinación del árbol con la raíz cortada reciente o amontonamiento de tierra - rajadura o caries ex							
	Obstrucción total de señales de tránsito / luces o intersecciones						Descomposición m	
	Grietas			Pared remanente escasa				
	Defecto/s que afecten a más del 40% de la circunferencia del árbol						Grietas o caries ex	
	Decaimiento generalizado				X		Inclinación del árb	
	Inclinación del árbol mayor a 45 ° con rotura de raíz						Daños de más del	
	Árboles muertos: obstrucción física de peatones o el tráfico de vehículos							

		Improbable					
	PROBABILIDAD DE FALLO	Probable					POSIBIL
		Posible	X				IMPA
		Inminente					
	CONSECUENCIAS	Insignificante					
		Menor					
		Significativa	X				
		Severa					
	ENCUADRE NORMATIVO						
	El árbol esté seco.					Para garantizar la segurid	
	Por su estado sanitario, fisiológico o por sus condiciones físicas no sea posible su recuperación.						
	Asimismo, en caso de ser técnicamente imposible practicar el trasplante, según lo dispuesto en el podrá talar o extraer ejemplares sólo en las siguientes circunstancias.						
	Cuando impidan u obstaculicen el trazado o realización de obras públicas.						
	Por el trazado o mantenimiento de un servicio público.						
	Cuando se encuentre fuera de la línea de plantación respecto al resto de los árboles de la vereda,						
	Cuando por su localización resulte imposible ubicar las entradas de vehículos necesarias para cun estacionamiento y carga y descarga dispuestos por el Código de Planeamiento Urbano para el uso						
	INTERVENCIÓN CORTE DE RAÍCES						
	DEFECTOS DEL EJEMPLAR						
	Raíces agresivas que rompen la vereda					Copa desbalanceada	
	Ramas que invaden espacio aéreo					Daño de raíces a frentista	
	TIPO DE CORTE DE RAÍZ						
	Corte de Raices Superficial sin poda aérea					Corte de Raices P	
	Corte de Raices Superficial con poda aérea					Corte de Raices P	
	Corte de Raices Superficial y profunda sin poda aérea					Corte de Raices S	
	Reparar, ampliar o achicar plantera					*Colocar las dimensiones finales d	
	M2 de vereda a reparar						
	ENCUADRE NORMATIVO						
	Garantizar la seguridad de personas y/o bienes.					Por el trazado o mar	
	Mantener y conservar el arbolado público.						
	INTERVENCIÓN PLANTACIÓN						
	Especie a plantar					Reparar, ampliar o	
						*Colocar las dimensiones lineales	
	M2 de vereda a reparar						
	APARTADO PARA INTERVENCIÓN CR/EXTRACCIÓN						
		Extremo					
		Alto					

	RIESGO	Moderado	X					PRIOR	
		Bajo							
		Sin riesgo							
	<u>OBSERVACIONES</u>								
									

INSPECCION N°:		5340	
FECHA:	1/11/2023		
N°	2646	REF	
		UBICACIÓN INEXISTENTE	
		Menor a 45°	
INCLINACIÓN		Mayor a 45°	
		Sin inclinación	X
CIÓN DE LA CIÓN	Hacia la calle		
	Hacia la propiedad		
	Hacia la vereda		
		PLANTACIÓN	
esivas y/o cruzadas			
bradas y/o fisuradas			
cavidades, tumores y/o cancros			
erferencia/despeje			
mplares > 20 m de altura			
var el arbolado público.			

espesor menor a 2,5 cm			
te a más del 40% de la circunferencia del			
loras : más del 40% de la circunferencia			
e, sin otros defectos importantes			
ensas ramas quebradas/ rotas , tocones			
uy avanzada del tronco o cavidad/es			X
Fuste dividido en dos partes			
ntensas desde fuste hacia ramas primarias			
bl mayor a 45 °			
40% de raíces en su RCR			

[illegible]

PRIORITY	Media		X
	Baja		
	Sin prioridad		
Maniana.			
		<u>41913010</u>	
FIRMA		DNI	



GOBIERNO DE LA CIUDAD DE BUENOS AIRES  
"1983-2023. 40 Años de Democracia"

**Hoja Adicional de Firmas**  
**Informe gráfico**

**Número:**

Buenos Aires,

**Referencia:** Creacion de documento, peticion desde Expediente Electrónico EX-2023-07451420- - GCABA-COMUNA4

---

El documento fue importado por el sistema GEDO con un total de 8 pagina/s.

Digitally signed by Comunicaciones Oficiales  
DN: cn=Comunicaciones Oficiales  
Date: 2023.02.15 11:54:38 -03'00'

Digitally signed by Comunicaciones  
Oficiales  
DN: cn=Comunicaciones Oficiales  
Date: 2023.02.15 11:54:39 -03'00'





**G O B I E R N O D E L A C I U D A D D E B U E N O S A I R E S**  
"1983-2023. 40 Años de Democracia"

**Resolución Presidencia Junta Comuna**

**Número:** RS-2023-07701819-GCABA-COMUNA4

Buenos Aires, Jueves 16 de Febrero de 2023

**Referencia:** Creacion de documento, peticion desde Expediente Electrónico EX-2023-06179650- - GCABA-COMUNA4

---

**VISTO:** La Constitución de la Ciudad de Buenos Aires, las Leyes n° 3263 y n° 1777, el Decreto n° 166/GCBA/13 y 55/GCBA/14, el expediente **EX-2023-06179650-GCABA-COMUNA4**.

**CONSIDERANDO:**

Que conforme surge del artículo 10 inciso a) de la Ley 1777, concordante con lo establecido por el artículo 128 de la Constitución de la Ciudad de Buenos Aires, las Comunas tienen competencia exclusiva en materia de planificación, ejecución y control de los trabajos de mantenimiento urbano de las vías secundarias y otras de menor jerarquía, según normativa vigente;

Que con fecha 7 de mayo de 2013 se sancionó el Decreto n° 166/2013 por medio del cual se transfirió a las Comunas de la Ciudad Autónoma de Buenos Aires las misiones, funciones y responsabilidades establecidas en la Ley n° 3263, a excepción de las previstas en el artículo 1° de dicho Decreto, todo ello de conformidad con las competencias otorgadas por la Constitución de la Ciudad de Buenos Aires y por la Ley n.° 1777;

Que la Ley n° 3263 de arbolado público urbano prevé en su artículo 15 que la Autoridad de Aplicación podrá efectuar tareas de tala o extracción en diferentes supuestos;

Que conforme la delegación efectuada por el Decreto n° 166/2013 corresponde a las Comunas la aplicación del artículo 15 de la Ley n° 3263, a excepción de los casos previstos en los incisos d), e) y g) del mismo;

Que de ello se desprende que la Comuna podrá disponer la extracción de árboles en aquellos casos en que el árbol esté seco, o que por su estado sanitario, fisiológico o por sus condiciones físicas no sea posible su recuperación o para garantizar la seguridad de las personas y/o bienes, o cuando se encuentre fuera de la línea de plantación respecto al resto de los árboles de la vereda, constituyendo un obstáculo;

Que, surge de los informes de inspección obrantes en este expediente en los órdenes 2, 3, 4, 5, 6, 7, 8, 9, 10 y 11 oportunamente realizados, que todos los ejemplares inspeccionados, requieren de una extracción urgente, dándole a la misma, prioridad **EMERGENCIA**.

Recurriendo a la ley de arbolado urbano N° 3263 incisos a), b) y c) resulta conveniente su extracción con urgencia, quedando exceptuados de la colocación de un cartel junto a cada ejemplar por el plazo de 10, días tal como expresa el último párrafo del artículo 15 de la citada ley.

Que la Ley n.° 3263 establece, en sus artículos 5° a 7°, los recaudos a seguir en caso de plantación y/o reposición de arbolado público urbano;

Que de acuerdo a lo que surge de los informes de Inspección citados en el visto, corresponde efectuar la extracción de

los ejemplares cuyas inspecciones obran en los ordenes 2, 3, 4, 5, 6, 7, 8, 9, 10 y 11 del presente expediente, en un todo de acuerdo a la normativa vigente.

Por ello, y en uso de las facultades conferidas por la Ley n°1.777 y el Decreto n°166/13,

**EL PRESIDENTE DE LA JUNTA COMUNAL**

**DE LA COMUNA N°4**

**RESUELVE**

**Artículo 1°.-** Autorízase la extracción de los ejemplares inspeccionados según ordenes 2 , 3, 4, 5, 6, 7, 8, 9, 10 y 11 del presente expediente, ubicados en las siguientes direcciones:

- TIERRA DEL FUEGO 2559.- Acta 5038
- LIBERTI 1266.- Acta 5083
- TROLE 253.- Acta 5089
- Vedia, Agustin de 3547+4.- Acta 5202
- 15 DE NOVIEMBRE de 1889 1850.- Acta 5214
- BALIÑA DR. P. 3995 -1.- Acta 5249
- Barros Pazos 1880+1.- Acta 5256
- ANCASTE 3538.- Acta 5257
- PINZON 1372.- Acta 5259
- IRALA 489.- Acta 5260
- SUAREZ 3635.- Acta 5268

**Artículo 2°.-**Encomiéndase a la Empresa Ecología Urbana S.R.L, CUIT N° 30-68725648-0 realizar las tareas de extracción de los ejemplares individualizados en el artículo anterior.


**Artículo 3°.-** Regístrese, cumplido, archívese.-

Digitally signed by Ignacio Alvarez  
Date: 2023.02.16 15:38:35 ART  
Location: Ciudad Autónoma de Buenos Aires

Ignacio Alvarez  
Presidente Junta Comunal  
JUNTA COMUNAL 4  
AREA JEFE DE GOBIERNO

Digitally signed by Comunicaciones  
Oficiales  
DN: cn=Comunicaciones Oficiales  
Date: 2023.02.16 15:38:04 -03'00'



															
		G.C.B.A.													
INSPECTOR:		Belén Alegre													
CALLE		LIBERTI													
POSICIÓN OCUPADA		<input checked="" type="checkbox"/>				PLANTERA VACÍA		<input type="checkbox"/>				PLANTERA CERRADA/CEMENTADA/INEXISTENTE			
UBICACIÓN DE PLANTERA															
Regular		<input checked="" type="checkbox"/>				Ochava		<input type="checkbox"/>				Fuera de alineación			
ESPECIE BOTANICA		AILANTHUS													
								Vigoroso		<input type="checkbox"/>					
Altura aproximada (m)		<input type="text" value="6"/>				VITALIDAD		Seco		<input type="text" value=""/>					
DAP (cm)		<input type="text" value="20"/>						Semiseco		<input checked="" type="checkbox"/>					
												ORIENTACIÓN INCLINACIÓN			
ENFERMEDADES		<input type="text" value=""/>										PLAGAS			
TAREA RECOMENDADA															
PODA		<input type="text" value=""/>				EXTRACCIÓN		<input checked="" type="checkbox"/>				CORTE DE RAÍCES			
NO CORRESPONDE TAREA		<input type="text" value=""/>													
INTERVENCIÓN DE PODA															
DESCRIPCIÓN DE PROBLEMAS															
Ramas secas		<input type="text" value=""/>				Ramas bajas		<input type="text" value=""/>				Ramas exc...			
Ramas Codominates		<input type="text" value=""/>				Tocones		<input type="text" value=""/>				Ramas que...			
Ramas con mal ángulo de inserción						<input type="text" value=""/>						Ramas con...			
Ramas que invaden espacio aéreo						<input type="text" value=""/>									
DESCRIPCIÓN DE PROBLEMAS															
Reducir riesgo		<input type="text" value=""/>				Eliminar invasión		<input type="text" value=""/>				Eliminar int...			
Formacion/correccion		<input type="text" value=""/>				Compensar inclinación		<input type="text" value=""/>							
TIPOS DE PODA															
Limpieza + 1 tipo de poda		<input type="text" value=""/>										Limpieza + 3 tipos de podas			
Limpieza + 2 tipos de podas		<input type="text" value=""/>										Poda de reducción en grandes eje...			
ENCUADRE NORMATIVO															
Garantizar la seguridad de personas y/o bienes.								<input type="text" value=""/>				Mantener y conser...			
Por el trazado o mantenimiento de un servicio público.								<input type="text" value=""/>							

	INTERVENCIÓN DE EXTRACCIÓN							
	ARBOL	X		TOCÓN			CEPA	
	DEFECTOS DEL EJEMPLAR:							
	Descomposición avanzada del tronco o de la/s cavidad/es				X		Pared remanente de	
	Grietas o cavidades especialmente aquellas en contacto con el suelo o asociadas con otros defectos						Defecto/s que afecten al árbol	
	Daño corona / rotura - unión débil de rama con grieta o pudrición						Raíces estranguladas del tronco	
	Daños a las raíces: mayores al 40% dentro del RCR.						Árbol muerto en pie	
	Inclinación del árbol con la raíz cortada reciente o amontonamiento de tierra - rajadura o caries en la raíz							
	Obstrucción total de señales de tránsito / luces o intersecciones						Descomposición de la copa superior	
	Grietas	X		Pared remanente escasa				
	Defecto/s que afecten a más del 40% de la circunferencia del árbol				X		Grietas o caries en la corteza	
	Decaimiento generalizado				X		Inclinación del árbol	
	Inclinación del árbol mayor a 45 ° con rotura de raíz						Daños de más del 40%	
	Árboles muertos: obstrucción física de peatones o el tráfico de vehículos							

	<b>PROBABILIDAD DE FALLO</b>	Improbable			<b>POSIBILIDAD IMPACTO</b>
		Probable			
		Posible	X		
		Inminente			
	<b>CONSECUENCIAS</b>	Insignificante			
		Menor			
		Significativa	X		
		Severa			
	<b>ENCUADRE NORMATIVO</b>				
	El árbol esté seco.			Para garantizar la seguridad	
	Por su estado sanitario, fisiológico o por sus condiciones físicas no sea posible su recuperación.				
	Asimismo, en caso de ser técnicamente imposible practicar el trasplante, según lo dispuesto en el artículo 60 del Código de Planeamiento Urbano podrá talar o extraer ejemplares sólo en las siguientes circunstancias.				
	Cuando impidan u obstaculicen el trazado o realización de obras públicas.				
	Por el trazado o mantenimiento de un servicio público.				
	Cuando se encuentre fuera de la línea de plantación respecto al resto de los árboles de la vereda,				
	Cuando por su localización resulte imposible ubicar las entradas de vehículos necesarias para cumplir con el estacionamiento y carga y descarga dispuestos por el Código de Planeamiento Urbano para el uso previsto.				
	<b>INTERVENCIÓN CORTE DE RAÍCES</b>				
	<b>DEFECTOS DEL EJEMPLAR</b>				
	Raíces agresivas que rompen la vereda		Copa desbalanceada		
	Ramas que invaden espacio aéreo		Daño de raíces a frentistas		
	<b>TIPO DE CORTE DE RAÍZ</b>				
	Corte de Raices Superficial sin poda aérea		Corte de Raices Profundo		
	Corte de Raices Superficial con poda aérea		Corte de Raices Profundo		
	Corte de Raices Superficial y profunda sin poda aérea		Corte de Raices Superficial		
	Reparar, ampliar o achicar plantera		*Colocar las dimensiones finales de la plantera		
	M2 de vereda a reparar				
	<b>ENCUADRE NORMATIVO</b>				
	Garantizar la seguridad de personas y/o bienes.		Por el trazado o mantenimiento		
	Mantener y conservar el arbolado público.				
	<b>INTERVENCIÓN PLANTACIÓN</b>				
	Especie a plantar		Reparar, ampliar o achicar plantera		
			*Colocar las dimensiones lineales de la plantera		
	M2 de vereda a reparar				
	<b>APARTADO PARA INTERVENCIÓN CR/EXTRACCIÓN</b>				
		Extremo			


[illegible]

INSPECCION N°:		5083	
FECHA:	7/19/2022		
N°	1266	REF	
		UBICACIÓN INEXISTENTE	
		Menor a 45°	
INCLINACIÓN		Mayor a 45°	
		Sin inclinación	X
DIRECCIÓN DE LA ACCIÓN	Hacia la calle		
	Hacia la propiedad		
	Hacia la vereda		
		PLANTACIÓN	
Ranuras y/o cruzadas			
Ranuras y/o fisuradas			
Cavidades, tumores y/o canchales			
Inclinación/limpieza			
Ejemplares > 20 m de altura			
Preservar el arbolado público.			

[illegible]



[illegible]

PRIORITY	Alta			
	Media		X	
	Baja			
	Sin prioridad			
<p>on descortezamiento y grietas en fuste y eriores. Presencia de ahuecamiento en el uste. Decaimiento generalizado</p> <p>Inspector de arbolado C04 Andrea Belén Alegre DNI 36238662</p> 				



GOBIERNO DE LA CIUDAD DE BUENOS AIRES  
"1983-2023. 40 Años de Democracia"

**Hoja Adicional de Firmas**  
**Informe gráfico**

**Número:**

Buenos Aires,

**Referencia:** Creacion de documento, peticion desde Expediente Electrónico EX-2023-06179650- - GCABA-COMUNA4

---

El documento fue importado por el sistema GEDO con un total de 8 pagina/s.

Digitally signed by Comunicaciones Oficiales  
DN: cn=Comunicaciones Oficiales  
Date: 2023.02.06 12:28:55 -03'00'

Digitally signed by Comunicaciones Oficiales  
DN: cn=Comunicaciones Oficiales  
Date: 2023.02.06 12:28:55 -03'00'

		GOBIERNO DE LA CIUDAD DE BUENOS AIRES							
		PLANILLA DE INSPECCION DE ARBOLES							
 G.C.B.A.									INSP
INSPECTOR:		CORRAL, GASTON						FECHA:	
CALLE		TIERRA DEL FUEGO						N°	
POSICIÓN OCUPADA		X		PLANTERA VACÍA			PLANTERA CERRADA/CEMENTADA/INEXISTENTE		
UBICACIÓN DE PLANTERA									
Regular		X		Ochava			Fuera de alineación		
ESPECIE BOTANICA		OLIVO							
					Vigoroso		X		
Altura aproximada (m)		5		VITALIDAD	Seco			INCLINACIÓN	
DAP (cm)		30			Semiseco				
								ORIENTACIÓN DE LA INCLINACIÓN	
ENFERMEDADES		CANCRO					PLAGAS		
TAREA RECOMENDADA									
PODA				EXTRACCIÓN	X		CORTE DE RAÍCES		
NO CORRESPONDE TAREA									
INTERVENCIÓN DE PODA									
DESCRIPCIÓN DE PROBLEMAS									
Ramas secas				Ramas bajas			Ramas excesivas y/o c		
Ramas Codominates				Tocones			Ramas quebradas y/o f		
Ramas con mal ángulo de inserción							Ramas con cavidades,		
Ramas que invaden espacio aéreo									
DESCRIPCIÓN DE PROBLEMAS									
Reducir riesgo				Eliminar invasión			Eliminar interferencia/d		
Formacion/correccion				Compensar inclinacion					
TIPOS DE PODA									

	Limpieza + 1 tipo de poda			Limpieza + 3 tipos de podas	
	Limpieza + 2 tipos de podas			Poda de reducción en grandes ejemplares > 2	
	ENCUADRE NORMATIVO				
	Garantizar la seguridad de personas y/o bienes.			Mantener y conservar el árbol	
	Por el trazado o mantenimiento de un servicio público.				
	<u>INTERVENCIÓN DE EXTRACCIÓN</u>				
	ARBOL	X	TOCÓN	CEPA	
	DEFECTOS DEL EJEMPLAR:				
	Descomposición avanzada del tronco o de la/s cavidad/es	X		Pared remanente de espesor me	
	Grietas o cavidades especialmente aquellas en contacto con el suelo o asociadas con otros defectos	X		Defecto/s que afecte a más de árbol	
	Daño corona / rotura - unión débil de rama con grieta o pudrición			Raíces estranguladoras : más del tronco	
	Daños a las raíces: mayores al 40% dentro del RCR.			Árbol muerto en pie, sin otros	
	Inclinación del árbol con la raíz cortada reciente o amontonamiento de tierra - rajadura o caries extensas ran				
	Obstrucción total de señales de tránsito / luces o intersecciones			Descomposición muy avanzada superiores	
	Grietas		Pared remanente escasa		Fuste dividi
	Defecto/s que afecten a más del 40% de la circunferencia del árbol			Grietas o caries extensas des	
	Decaimiento generalizado	X		Inclinación del árbol mayor a 4	
	Inclinación del árbol mayor a 45 ° con rotura de raíz			Daños de más del 40% de raíz	
	Árboles muertos: obstrucción física de peatones o el tráfico de vehículos				

[illegible]



								
--	--	--	--	--	--	--	--	--



ACION N°:	5038			
10/6/2022				
2559	REF			
	UBICACIÓN INEXISTENTE			
	Menor a 45°	X		
N	Mayor a 45°			
	Sin inclinación			
Hacia la calle				
Hacia la propiedad				
Hacia la vereda		X		
	PLANTACIÓN			
cruzadas				
isuradas				
tumores y/o cancos				
espeje				

20 m de altura				
ado público.				
menor a 2,5 cm				
el 40% de la circunferencia del				
del 40% de la circunferencia				
defectos importantes				
has quebradas/ rotas , tocones				
la del tronco o cavidad/es				
do en dos partes				
de fuste hacia ramas primarias	X			
45 ° con rotura de raíz				
ces en su RCR				

Muy bajo				
Bajo				
Medio		X		
Alto				
personas y/o bienes.		X		
		X		
4, la Autoridad de Aplicación				
endo un obstáculo.				
os requerimientos de				
ndiente.				
poda aérea				
poda aérea				
profunda con poda aérea				
a, se debe cargar el perímetro expresado				
de un servicio público.				

[illegible]

--	--	--	--	--

PARAMETROS MECANICOS Y SANITARIOS DEL ARBOL

ORIENTACION D

COPA DESBALANCEADA		DESCOPADO	
FUSTE	DESCORTEZAMIENTO		
	<b>Cavidades</b>		
		basal	media
	pequeñas		
	grandes		
RAIZ	Expuesta		
	Levanta vereda: m <sup>2</sup>		
RAMAS	Quebradas/ Fisuradas		
	Secas/ Secas en las puntas		
	Con cavidades/ Tumores o Cancros		
	Bajas		
HOJAS	Excesivas/ Cruzadas		
	De coloración anormal		
	Con manchas foliares		
	Con signos de insectos		

**Recomendaciones del inspector:**

**A: Objetivos de poda:** Reducción Riesgo/ Eliminar int

**B: Tipos de poda:** Formación/ Limpieza/ Aclareo/ Ref

C: Extracción

**D: Tratamiento sanitario**

**Observaciones:**

TORCIDO A PARTIR DE LA PARTE  
MEDIA DEL FUSTE. PRESENTA  
CANCROS EN LA PARTE ALTA DEL  
MISMO POR GOLPES. SE OBSERVA  
GRIETA EN LA PARTE ALTA DEL  
FUSTE, POR DEBAJO DE LA ZONA  
DE INSERCIÓN DE RAMAS  
PRIMARIAS. SI BIEN NO PRESENTA  
RIESGO DE FALLA POR VUELCO, SÍ  
LO HACE POR FRACTURA DE FUSTE.

Prioridad	1
Riesgo	1
Datos del Inspector	
Sabrina Inés Gorretta	
Nombre y Apellido	Firma

ESPECIE BOTANICA			
ALTURA APROX (m)	VITALIDAD	SECO	VIGOROSO
DAP (cm)		SEMISECO	

ARBOL SEMISECO

INCLINACION: Mayor a 45°  
Menor a 45°

E LA INCLINACIOHacia la calle  
Hacia la propiedad  
Hacia el largo de la vereda

	DESCOPADO Y BROTADO	
	FRUCTIFICACIONES FUNGICAS	
	CODOMINANCIAS	
alta	CHORREADOS	
X	Cavidad longitudinal en el fuste (m)	
	Espesor de pared remanente (cm)	

Provoca fisuras en el frente de la propiedad:

	Codominancias	
	Con mal ángulo de inserción	
	Tocones	
	Que invaden espacio aéreo	
	Golpes	X

Síntomas de enfermedades

Defoliación total / parcial

terfencias/ Reducir sombra/resistencia al viento/mejorar la estetica  
faldado/Reducción de copa/ Terciado/ Balanceo

E: Trasplante F: Corte de raíces

SUPEFRFICIAL  
PROFUNDA



	DNI 31.453.704
ma	FM ó DNI

PLAGAS





|

|













GOBIERNO DE LA CIUDAD DE BUENOS AIRES  
"1983-2023. 40 Años de Democracia"

**Hoja Adicional de Firmas**  
**Informe gráfico**

**Número:**

Buenos Aires,

**Referencia:** Creacion de documento, peticion desde Expediente Electrónico EX-2023-06179650- - GCABA-COMUNA4

---

El documento fue importado por el sistema GEDO con un total de 22 pagina/s.

Digitally signed by Comunicaciones Oficiales  
DN: cn=Comunicaciones Oficiales  
Date: 2023.02.06 12:27:36 -03'00'

Digitally signed by Comunicaciones Oficiales  
DN: cn=Comunicaciones Oficiales  
Date: 2023.02.06 12:27:38 -03'00'



G.C.B.A.

## PLANILLA DE INSPECCION DE ARBOLES

INSPECTOR:

CORRAL, GASTON

CALLE

TROLE

POSICIÓN OCUPADA

X

PLANTERA  
VACÍAPLANTERA  
CERRADA/CEMENT  
ADA/INEXISTENTE

## UBICACIÓN DE PLANTERA

Regular

X

Ochava

Fuera de alineación

## ESPECIE BOTANICA

PARAISO

Altura aproximada (m)

9

VITALIDAD

Vigoroso

X

DAP (cm)

65

Seco

Semiseco

ORIENTAC  
INCLIN

ENFERMEDADES

PLAGAS

## TAREA RECOMENDADA

PODA

EXTRACCIÓN

X

CORTE DE RAÍCES

NO CORRESPONDE TAREA

## INTERVENCIÓN DE PODA

## DESCRIPCIÓN DE PROBLEMAS

Ramas secas

Ramas bajas

Ramas exc

Ramas Codominates

Tocones

Ramas que

Ramas con mal ángulo de inserción

Ramas con

Ramas que invaden espacio aéreo

## DESCRIPCIÓN DE PROBLEMAS

Reducir riesgo

Eliminar invasión

Eliminar int

Formacion/correccion

Compensar inclinacion

## TIPOS DE PODA

Limpieza + 1 tipo de poda

Limpieza + 3 tipos de podas

Limpieza + 2 tipos de podas

Poda de reducción en grandes eje

## ENCUADRE NORMATIVO

Garantizar la seguridad de personas y/o bienes.

Mantener y conser

Por el trazado o mantenimiento de un servicio público.

	INTERVENCIÓN DE EXTRACCIÓN							
	ARBOL	X		TOCÓN			CEPA	
	DEFECTOS DEL EJEMPLAR:							
	Descomposición avanzada del tronco o de la/s cavidad/es				X		Pared remanente de	
	Grietas o cavidades especialmente aquellas en contacto con el suelo o asociadas con otros defectos						Defecto/s que afecten al árbol	
	Daño corona / rotura - unión débil de rama con grieta o pudrición						Raíces estranguladas o podridas del tronco	
	Daños a las raíces: mayores al 40% dentro del RCR.						Árbol muerto en pie	
	Inclinación del árbol con la raíz cortada reciente o amontonamiento de tierra - rajadura o caries extensas							
	Obstrucción total de señales de tránsito / luces o intersecciones						Descomposición de ramas superiores	
	Grietas	X		Pared remanente escasa				
	Defecto/s que afecten a más del 40% de la circunferencia del árbol						Grietas o caries extensas	
	Decaimiento generalizado						Inclinación del árbol	
	Inclinación del árbol mayor a 45 ° con rotura de raíz						Daños de más del 40%	
	Árboles muertos: obstrucción física de peatones o el tráfico de vehículos							

[illegible]



INSPECCION N°:		5089	
FECHA:	30/11/2021		
N°	253	REF	
		UBICACIÓN INEXISTENTE	
		Menor a 45°	
INCLINACIÓN		Maor a 45°	
		Sin inclinación	X
DIRECCIÓN DE LA PLANTACIÓN	Hacia la calle		
	Hacia la propiedad		
	Hacia la vereda		
		PLANTACIÓN	
Ramas pesivas y/o cruzadas			
Ramas quebradas y/o fisuradas			
Huecos, cavidades, tumores y/o canchales			
Ramas interferencia/despeje			
Ejemplares > 20 m de altura			
Mantenimiento del arbolado público.			

[illegible]



[illegible]

[illegible]



GOBIERNO DE LA CIUDAD DE BUENOS AIRES  
"1983-2023. 40 Años de Democracia"

**Hoja Adicional de Firmas**  
**Informe gráfico**

**Número:**

Buenos Aires,

**Referencia:** Creacion de documento, peticion desde Expediente Electrónico EX-2023-06179650- - GCABA-COMUNA4

---

El documento fue importado por el sistema GEDO con un total de 8 pagina/s.


Digitally signed by Comunicaciones Oficiales  
DN: cn=Comunicaciones Oficiales  
Date: 2023.02.06 12:29:57 -03'00'

Digitally signed by Comunicaciones Oficiales  
DN: cn=Comunicaciones Oficiales  
Date: 2023.02.06 12:29:57 -03'00'

		GOBIERNO DE LA CIUDAD DE BUENOS AIRES						
		PLANILLA DE INSPECCION DE ARBOLES						
 G.C.B.A.								
INSPECTOR:		CORRAL, GASTON						
CALLE		15 DE NOVIEMBRE de 1889						
POSICIÓN OCUPADA	X		PLANTERA VACÍA			PLANTERA CERRADA/CEMENTADA/INEXISTENTE		
<u>UBICACIÓN DE PLANTERA</u>								
Regular	X		Ochava			Fuera de alineación		
<u>ESPECIE BOTANICA</u>			SOFORA					
				Vigoroso		X		
Altura aproximada (m)	10		VITALIDAD	Seco				
DAP (cm)	60			Semiseco				
								ORIENTACION INCLINACION
ENFERMEDADES		CAVIDADES, PODREDUMBRE					PLAGAS	
<u>TAREA RECOMENDADA</u>								
PODA			EXTRACCIÓN	X		CORTE DE RAÍCES		
NO CORRESPONDE TAREA								
<u>INTERVENCIÓN DE PODA</u>								
DESCRIPCIÓN DE PROBLEMAS								
Ramas secas			Ramas bajas					Ramas exc
Ramas Codominates			Tocones					Ramas que
Ramas con mal ángulo de inserción								Ramas con
Ramas que invaden espacio aéreo								
DESCRIPCIÓN DE PROBLEMAS								
Reducir riesgo			Eliminar invasión					Eliminar inte
Formacion/correccion			Compensar inclinacion					

	TIPOS DE PODA							
	Limpieza + 1 tipo de poda					Limpieza + 3 tipos de podas		
	Limpieza + 2 tipos de podas					Poda de reducción en grandes ejes		
	ENCUADRE NORMATIVO							
	Garantizar la seguridad de personas y/o bienes.					Mantener y conservar		
	Por el trazado o mantenimiento de un servicio público.							
	<u>INTERVENCIÓN DE EXTRACCIÓN</u>							
	ARBOL	X		TOCÓN		CEPA		
	DEFECTOS DEL EJEMPLAR:							
	Descomposición avanzada del tronco o de la/s cavidad/es				X	Pared remanente de		
	Grietas o cavidades especialmente aquellas en contacto con el suelo o asociadas con otros defectos					Defecto/s que afectan al árbol		
	Daño corona / rotura - unión débil de rama con grieta o pudrición					Raíces estranguladas del tronco		
	Daños a las raíces: mayores al 40% dentro del RCR.					Árbol muerto en pie		
	Inclinación del árbol con la raíz cortada reciente o amontonamiento de tierra - rajadura o caries expuestas							
	Obstrucción total de señales de tránsito / luces o intersecciones					Descomposición de partes superiores		
	Grietas	X		Pared remanente escasa				
	Defecto/s que afecten a más del 40% de la circunferencia del árbol					Grietas o caries expuestas		
	Decaimiento generalizado				X	Inclinación del árbol		
	Inclinación del árbol mayor a 45 ° con rotura de raíz					Daños de más del 40%		
	Árboles muertos: obstrucción física de peatones o el tráfico de vehículos							

	PROBABILIDAD DE FALLO	Improbable						POSIBILIDAD IMPACTO
		Probable						
		Posible		X				
		Inminente						
	CONSECUENCIAS	Insignificante						
		Menor						
		Significativa		X				
		Severa						
	ENCUADRE NORMATIVO							
	El árbol esté seco.						Para garantizar la seguridad	
	Por su estado sanitario, fisiológico o por sus condiciones físicas no sea posible su recuperación.							
	Asimismo, en caso de ser técnicamente imposible practicar el trasplante, según lo dispuesto en el artículo 10 del Decreto 1074 de 2015, se podrá talar o extraer ejemplares sólo en las siguientes circunstancias.							
	Cuando impidan u obstaculicen el trazado o realización de obras públicas.							
	Por el trazado o mantenimiento de un servicio público.							
	Cuando se encuentre fuera de la línea de plantación respecto al resto de los árboles de la vereda.							
	Cuando por su localización resulte imposible ubicar las entradas de vehículos necesarias para cumplir con el estacionamiento y carga y descarga dispuestos por el Código de Planeamiento Urbano para el uso de la vereda.							
	<b>INTERVENCIÓN CORTE DE RAÍCES</b>							
	DEFECTOS DEL EJEMPLAR							
	Raíces agresivas que rompen la vereda						Copa desbalanceada	
	Ramas que invaden espacio aéreo						Daño de raíces a frentista	
	TIPO DE CORTE DE RAÍZ							
	Corte de Raíces Superficial sin poda aérea						Corte de Raíces Profundas	
	Corte de Raíces Superficial con poda aérea						Corte de Raíces Profundas	
	Corte de Raíces Superficial y profunda sin poda aérea						Corte de Raíces Superficiales	
	Reparar, ampliar o achicar plantera					*Colocar las dimensiones finales de la plantera		
	M2 de vereda a reparar							
	ENCUADRE NORMATIVO							
	Garantizar la seguridad de personas y/o bienes.						Por el trazado o mantenimiento	
	Mantener y conservar el arbolado público.							

INTERVENCIÓN PLANTACIÓN							
Especie a plantar						Reparar, ampliar o	
						*Colocar las dimensiones lineales	
M2 de vereda a reparar							
APARTADO PARA INTERVENCIÓN CR/EXTRACCIÓN							
RIESGO	Extremo					PRIOR	
	Alto		X				
	Moderado						
	Bajo						
	Sin riesgo						
OBSERVACIONES							
EL EJEMPLAR PRESENTA CAVIDADES EN FUSTE Y EN SUS RAMAS PRINCIPALES							
PRESENTA SINTOMAS DE PODREDUMBRE Y EXCESO DE RAMAS SECAS EN LA PARTE SU							
SE SUGIERE LA EXTRACCION							
							

INSPECCION N°:		5214			
FECHA:	05/07/2022				
N°	1850	REF			
		UBICACIÓN INEXISTENTE			
		Menor a 45°			
INCLINACIÓN		Maor a 45°			
		Sin inclinación	X		
DIRECCIÓN DE LA INCLINACIÓN	Hacia la calle				
	Hacia la propiedad				
	Hacia la vereda				
NO SE OBSERVAN					
		PLANTACIÓN			
Resivas y/o cruzadas					
Abrazadas y/o fisuradas					
Cavidades, tumores y/o canchales					
Interferencia/despeje					



emplares > 20 m de altura					
var el arbolado público.					
espesor menor a 2,5 cm					
te a más del 40% de la circunferencia del					
doras : más del 40% de la circunferencia					
e, sin otros defectos importantes					
tensas ramas quebradas/ rotas , tocones					
uy avanzada del tronco o cavidad/es					
Fuste dividido en dos partes					
tensas desde fuste hacia ramas primarias					
ol mayor a 45 ° con rotura de raíz					
40% de raíces en su RCR					

[illegible]

[illegible]

## PARAMETROS MECANICOS Y SANITARIOS DEL ARBOL

### ORIENTACION D

COPA DESBALANCEADA			DESCOPADO
FUSTE	DESCORTEZAMIENTO		
		<b>Cavidades</b>	
		basal	media
	pequeñas		
	grandes		
RAIZ	Expuesta		
	Levanta vereda: m <sup>2</sup>		
RAMAS	Quebradas/ Fisuradas		
	Secas/ Secas en las puntas		
	Con cavidades/ Tumores o Cancros		
	Bajas		
HOJAS	Excesivas/ Cruzadas		
	De coloración anormal		
	Con manchas foliares		
	Con signos de insectos		

#### Recomendaciones del inspector:

**A: Objetivos de poda:** Reducción Riesgo/ Eliminar int

**B: Tipos de poda:** Formación/ Limpieza/ Aclareo/ Ref

C: Extracción

**D: Tratamiento sanitario**

#### Observaciones:

TORCIDO A PARTIR DE LA PARTE MEDIA DEL FUSTE. PRESENTA CANCROS EN LA PARTE ALTA DEL MISMO POR GOLPES. SE OBSERVA GRIETA EN LA PARTE ALTA DEL FUSTE, POR DEBAJO DE LA ZONA DE INSERCIÓN DE RAMAS PRIMARIAS. SI BIEN NO PRESENTA RIESGO DE FALLA POR VUELCO, SÍ LO HACE POR FRACTURA DE FUSTE.

<b>Prioridad</b>	<b>1</b>
<b>Riesgo</b>	<b>1</b>
<b>Datos del Inspector</b>	
Sabrina Inés Gorretta	
<b>Nombre y Apellido</b>	<b>Firma</b>

<u>ESPECIE BOTANICA</u>	
ALTURA APROX (m)	VITALIDAD
DAP (cm)	VIGOROSO SECO SEMISECO

ARBOL SEMISECO

INCLINACION: Mayor a 45°  
Menor a 45°

E LA INCLINACIOHacia la calle  
Hacia la propiedad  
Hacia el largo de la vereda

	DESCOPADO Y BROTADO	
	FRUCTIFICACIONES FUNGICAS	
	CODOMINANCIAS	
alta	CHORREADOS	
X	Cavidad longitudinal en el fuste (m)	
	Espesor de pared remanente (cm)	

Provoca fisuras en el frente de la propiedad:

	Codominancias	
	Con mal ángulo de inserción	
	Tocones	
	Que invaden espacio aéreo	
	Golpes	X

Síntomas de enfermedades

Defoliación total / parcial

erfencias/ Reducir sombra/resistencia al viento/mejorar la estetica  
aldado/Reducción de copa/ Terciado/ Balanceo

E: Trasplante F: Corte de raíces

SUPEFRFICIAL  
PROFUNDA

	DNI 31.453.704
ma	FM ó DNI

PLAGAS







|

|











GOBIERNO DE LA CIUDAD DE BUENOS AIRES  
"1983-2023. 40 Años de Democracia"

**Hoja Adicional de Firmas**  
**Informe gráfico**

**Número:**

Buenos Aires,

**Referencia:** Creacion de documento, peticion desde Expediente Electrónico EX-2023-06179650- - GCABA-COMUNA4

---

El documento fue importado por el sistema GEDO con un total de 20 pagina/s.


Digitally signed by Comunicaciones Oficiales  
DN: cn=Comunicaciones Oficiales  
Date: 2023.02.06 12:32:42 -03'00'

Digitally signed by Comunicaciones Oficiales  
DN: cn=Comunicaciones Oficiales  
Date: 2023.02.06 12:32:43 -03'00'





## PLANILLA DE INSPECCION DE ARBOLES

															
		G.C.B.A.													
INSPECTOR:		DENIZ AGUSTINA													
CALLE		BALIÑA DR. P.													
POSICIÓN OCUPADA		<input checked="" type="checkbox"/>				PLANTERA VACÍA		<input type="checkbox"/>				PLANTERA CERRADA/CEMENTADA/INEXISTENTE			
UBICACIÓN DE PLANTERA															
Regular		<input checked="" type="checkbox"/>				Ochava		<input type="checkbox"/>				Fuera de alineación			
ESPECIE BOTANICA		NN (INDETERMINADA)													
Altura aproximada (m)		<input type="text" value="8"/>				VITALIDAD		Vigoroso		<input type="text" value=""/>					
DAP (cm)		<input type="text" value="50"/>						Seco		<input checked="" type="text" value="x"/>					
								Semiseco		<input type="text" value=""/>					
												ORIENTACIÓN INCLINACIÓN			
ENFERMEDADES		CARIE BASAL										PLAGAS			
TAREA RECOMENDADA															
PODA		<input type="text" value=""/>		CORTE DE RAÍCES		<input type="text" value=""/>						EXTRACCIÓN			
NO CORRESPONDE TAREA		<input type="text" value=""/>													
INTERVENCIÓN DE PODA															
DESCRIPCIÓN DE PROBLEMAS															
Ramas secas		<input type="text" value=""/>				Ramas bajas		<input type="text" value=""/>				Ramas excesivas			
Ramas Codominates		<input type="text" value=""/>				Tocones		<input type="text" value=""/>				Ramas quebradas			
Ramas con mal ángulo de inserción				<input type="text" value=""/>								Ramas con caídas			
Ramas que invaden espacio aéreo				<input type="text" value=""/>											
DESCRIPCIÓN DE PROBLEMAS															
Reducir riesgo		<input type="text" value=""/>				Eliminar invasión		<input type="text" value=""/>				Eliminar interferencias			
Formación/corrección		<input type="text" value=""/>				Compensar inclinación		<input type="text" value=""/>							
TIPOS DE PODA															
Limpieza + 1 tipo de poda		<input type="text" value=""/>										Limpieza + 3 tipos de podas			
Limpieza + 2 tipos de podas		<input type="text" value=""/>										Poda de reducción en grandes ejemplares			
ENCUADRE NORMATIVO															
Garantizar la seguridad de personas y/o bienes.								<input type="text" value=""/>				Mantener y conservar			
Por el trazado o mantenimiento de un servicio público.								<input type="text" value=""/>							

	INTERVENCIÓN DE EXTRACCIÓN							
	ARBOL	X		TOCÓN			CEPA	
	DEFECTOS DEL EJEMPLAR:							
	Descomposición avanzada del tronco o de la/s cavidad/es						Pared remanente de es	
	Grietas o cavidades especialmente aquellas en contacto con el suelo o asociadas con otros defectos						Defecto/s que afecte árbol	
	Daño corona / rotura - unión débil de rama con grieta o pudrición						Raíces estrangulador tronco	
	Daños a las raíces: mayores al 40% dentro del RCR.						Árbol muerto en pie,	
	Inclinación del árbol con la raíz cortada reciente o amontonamiento de tierra - rajadura o caries exten							
	Obstrucción total de señales de tránsito / luces o intersecciones						Descomposición muy superiores	
	Grietas	X		Pared remanente escasa				
	Defecto/s que afecten a más del 40% de la circunferencia del árbol						Grietas o caries exter	
	Decaimiento generalizado						Inclinación del árbol n	
	Inclinación del árbol mayor a 45 ° con rotura de raíz						Daños de más del 40	
	Árboles muertos: obstrucción física de peatones o el tráfico de vehículos							

PROBABILIDAD DE FALLO	Improbable		POSIBILIDAD DE
	Probable	X	
	Posible		
	Inminente		
CONSECUENCIAS	Insignificante		
	Menor		
	Significativa	X	
	Severa		
ENCUADRE NORMATIVO			
El árbol esté seco.	X		Para garantizar la seguridad
Por su estado sanitario, fisiológico o por sus condiciones físicas no sea posible su recuperación.			
Asimismo, en caso de ser técnicamente imposible practicar el trasplante, según lo dispuesto en el artículo 10 del Decreto 1074 de 2015, se podrá talar o extraer ejemplares sólo en las siguientes circunstancias.			
Cuando impidan u obstaculicen el trazado o realización de obras públicas.			
Por el trazado o mantenimiento de un servicio público.			
Cuando se encuentre fuera de la línea de plantación respecto al resto de los árboles de la vereda, colindante o en el espacio aéreo.			
Cuando por su localización resulte imposible ubicar las entradas de vehículos necesarias para cumplir con el estacionamiento y carga y descarga dispuestos por el Código de Planeamiento Urbano para el uso de la vereda.			
INTERVENCIÓN CORTE DE RAÍCES			
DEFECTOS DEL EJEMPLAR			
Raíces que rompen la vereda			Copa desbalanceada
Ramas que invaden espacio aéreo			Daño de raíces a frentista
TIPO DE CORTE DE RAÍZ			
Corte de Raíces Superficial sin poda aérea			Corte de Raíces Profundo
Corte de Raíces Superficial con poda aérea			Corte de Raíces Profundo
Corte de Raíces Superficial y profunda sin poda aérea			Corte de Raíces Superficial
Reparar, ampliar o achicar plantera			*Colocar las dimensiones finales de la plantera
M2 de vereda a reparar			
ENCUADRE NORMATIVO			
Garantizar la seguridad de personas y/o bienes.			Por el trazado o mantenimiento
Mantener y conservar el arbolado público.			
INTERVENCIÓN PLANTACIÓN			
Especie a plantar			Reparar, ampliar o achicar plantera
			*Colocar las dimensiones finales de la plantera
M2 de vereda a reparar			
APARTADO PARA INTERVENCIÓN CR/EXTRACCIÓN			
	Extremo		
	Alto	X	

[illegible]

INSPECCION N°:		5249	
FECHA:	11/4/2022		
N°	3995	REF	-1
		UBICACIÓN INEXISTENTE	
ADA)			
		Menor a 45°	
INCLINACIÓN		Mayor a 45°	
		Sin inclinación	x
ON DE LA CIÓN	Hacia la calle		
	Hacia la propiedad		
	Hacia la vereda		
XILOFAGOS SECUNDARIOS			
X		PLANTACIÓN	
vas y/o cruzadas			
das y/o fisuradas			
vidades, tumores y/o cancos			
erencia/despeje			
ares > 20 m de altura			
el arbolado público.			

pesor menor a 2,5 cm			
a más del 40% de la circunferencia del			
as : más del 40% de la circunferencia del			
			X
sas ramas quebradas/ rotas , tocones			
avanzada del tronco o cavidad/es			X
Fuste dividido en dos partes			
sas desde fuste hacia ramas primarias			
mayor a 45 ° con rotura de raíz			
% de raíces en su RCR			

[illegible]

DAD	Media		x
	Baja		
	Sin prioridad		
amamiento en y caida de			





GOBIERNO DE LA CIUDAD DE BUENOS AIRES  
"1983-2023. 40 Años de Democracia"

**Hoja Adicional de Firmas**  
**Informe gráfico**

**Número:**

Buenos Aires,

**Referencia:** Creacion de documento, peticion desde Expediente Electrónico EX-2023-06179650- - GCABA-COMUNA4

---

El documento fue importado por el sistema GEDO con un total de 8 pagina/s.

Digitally signed by Comunicaciones Oficiales  
DN: cn=Comunicaciones Oficiales  
Date: 2023.02.06 12:34:06 -03'00'

Digitally signed by Comunicaciones Oficiales  
DN: cn=Comunicaciones Oficiales  
Date: 2023.02.06 12:34:07 -03'00'



	INTERVENCIÓN DE EXTRACCIÓN						
	ARBOL	X		TOCÓN			CEPA
	DEFECTOS DEL EJEMPLAR:						
	Descomposición avanzada del tronco o de la/s cavidad/es						Pared remanente de
	Grietas o cavidades especialmente aquellas en contacto con el suelo o asociadas con otros defectos						Defecto/s que afect
	Daño corona / rotura - unión débil de rama con grieta o pudrición						Raíces estrangula
	Daños a las raíces: mayores al 40% dentro del RCR.						Árbol muerto en pi
	Inclinación del árbol con la raíz cortada reciente o amontonamiento de tierra - rajadura o caries ex						
	Obstrucción total de señales de tránsito / luces o intersecciones						Descomposición m
	Grietas			Pared remanente escasa			
	Defecto/s que afecten a más del 40% de la circunferencia del árbol			X			Grietas o caries ex
	Decaimiento generalizado			X			Inclinación del árb
	Inclinación del árbol mayor a 45 ° con rotura de raíz						Daños de más del
	Árboles muertos: obstrucción física de peatones o el tráfico de vehículos						

		Improbable					
	PROBABILIDAD DE FALLO	Probable	X				POSIBIL IMPA
		Posible					
		Inminente					
	CONSECUENCIAS	Insignificante					
		Menor					
		Significativa	X				
		Severa					
	ENCUADRE NORMATIVO						
	El árbol esté seco.					Para garantizar la segurid	
	Por su estado sanitario, fisiológico o por sus condiciones físicas no sea posible su recuperación.						
	Asimismo, en caso de ser técnicamente imposible practicar el trasplante, según lo dispuesto en el podrá talar o extraer ejemplares sólo en las siguientes circunstancias.						
	Cuando impidan u obstaculicen el trazado o realización de obras públicas.						
	Por el trazado o mantenimiento de un servicio público.						
	Cuando se encuentre fuera de la línea de plantación respecto al resto de los árboles de la vereda,						
	Cuando por su localización resulte imposible ubicar las entradas de vehículos necesarias para cun estacionamiento y carga y descarga dispuestos por el Código de Planeamiento Urbano para el uso						
	<u>INTERVENCIÓN CORTE DE RAÍCES</u>						
	DEFECTOS DEL EJEMPLAR						
	Raíces agresivas que rompen la vereda				Copa desbalanceada		
	Ramas que invaden espacio aéreo				Daño de raíces a frentista		
	TIPO DE CORTE DE RAÍZ						
	Corte de Raices Superficial sin poda aérea				Corte de Raices P		
	Corte de Raices Superficial con poda aérea				Corte de Raices P		
	Corte de Raices Superficial y profunda sin poda aérea				Corte de Raices S		
	Reparar, ampliar o achicar plantera			*Colocar las dimensiones finales d			
	M2 de vereda a reparar						
	ENCUADRE NORMATIVO						
	Garantizar la seguridad de personas y/o bienes.				Por el trazado o mar		
	Mantener y conservar el arbolado público.						
	<u>INTERVENCIÓN PLANTACIÓN</u>						
	Especie a plantar				Reparar, ampliar o		
					*Colocar las dimensiones lineales		
	M2 de vereda a reparar						
	<u>APARTADO PARA INTERVENCIÓN CR/EXTRACCIÓN</u>						
		Extremo					
		Alto					

	RIESGO	Moderado	X					PRIOR
		Bajo						
		Sin riesgo						
	OBSERVACIONES							
								
		Ejemplar presenta descortezamiento en fuste con riesgo de po						

INSPECCION N°:		5256	
FECHA:	11/29/2022		
N°	1880	REF	1
		UBICACIÓN INEXISTENTE	
s sp.			
		Menor a 45°	
INCLINACIÓN		Mayor a 45°	
		Sin inclinación	X
CIÓN DE LA CIÓN	Hacia la calle		
	Hacia la propiedad		
	Hacia la vereda		
		PLANTACIÓN	
esivas y/o cruzadas			
bradas y/o fisuradas			
cavidades, tumores y/o cancros			
erferencia/despeje			
mplares > 20 m de altura			
var el arbolado público.			

espesor menor a 2,5 cm			
te a más del 40% de la circunferencia del			X
loras : más del 40% de la circunferencia			
e, sin otros defectos importantes			
ensas ramas quebradas/ rotas , tocones			
uy avanzada del tronco o cavidad/es			
Fuste dividido en dos partes			
ntensas desde fuste hacia ramas primarias			
bl mayor a 45 ° con rotura de raíz			
40% de raíces en su RCR			

[illegible]



[illegible]



GOBIERNO DE LA CIUDAD DE BUENOS AIRES  
"1983-2023. 40 Años de Democracia"

**Hoja Adicional de Firmas**  
**Informe gráfico**

**Número:**

Buenos Aires,

**Referencia:** Creacion de documento, peticion desde Expediente Electrónico EX-2023-06179650- - GCABA-COMUNA4

---


El documento fue importado por el sistema GEDO con un total de 8 pagina/s.

Digitally signed by Comunicaciones Oficiales  
DN: cn=Comunicaciones Oficiales  
Date: 2023.02.06 12:35:15 -03'00'

Digitally signed by Comunicaciones Oficiales  
DN: cn=Comunicaciones Oficiales  
Date: 2023.02.06 12:35:17 -03'00'



## PLANILLA DE INSPECCION DE ARBOLES

									
	G.C.B.A.								
	INSPECTOR:	Sofia Bellifemine							
	CALLE	Ancaste							
	POSICIÓN OCUPADA	X		PLANTERA VACÍA				PLANTERA CERRADA/CEMENTADA/INEXISTENTE	
	UBICACIÓN DE PLANTERA								
	Regular	X		Ochava				Fuera de alineación	
	ESPECIE BOTANICA	Fresno-Fraxinu.							
				Vitalidad	Vigoroso		X		
	Altura aproximada (m)	10		VITALIDAD	Seco				
	DAP (cm)	60			Semiseco				
									ORIENTACION INCLINACION
	ENFERMEDADES	Podredumbre en fuste						PLAGAS	
	TAREA RECOMENDADA								
	PODA			EXTRACCIÓN	X			CORTE DE RAÍCES	
	NO CORRESPONDE TAREA								
	INTERVENCIÓN DE PODA								
	DESCRIPCIÓN DE PROBLEMAS								
	Ramas secas			Ramas bajas				Ramas exc	
	Ramas Codominates			Tocones				Ramas que	
	Ramas con mal ángulo de inserción							Ramas con	
	Ramas que invaden espacio aéreo								
	DESCRIPCIÓN DE PROBLEMAS								
	Reducir riesgo			Eliminar invasión				Eliminar int	
	Formacion/correccion			Compensar inclinación					
	TIPOS DE PODA								
	Limpieza + 1 tipo de poda							Limpieza + 3 tipos de podas	
	Limpieza + 2 tipos de podas							Poda de reducción en grandes eje	
	ENCUADRE NORMATIVO								
	Garantizar la seguridad de personas y/o bienes.							Mantener y conser	
	Por el trazado o mantenimiento de un servicio público.								

	INTERVENCIÓN DE EXTRACCIÓN							
	ARBOL	X		TOCÓN			CEPA	
	DEFECTOS DEL EJEMPLAR:							
	Descomposición avanzada del tronco o de la/s cavidad/es				X		Pared remanente de	
	Grietas o cavidades especialmente aquellas en contacto con el suelo o asociadas con otros defectos						Defecto/s que afect	
	Daño corona / rotura - unión débil de rama con grieta o pudrición						Raíces estrangula	
	Daños a las raíces: mayores al 40% dentro del RCR.						Árbol muerto en pi	
	Inclinación del árbol con la raíz cortada reciente o amontonamiento de tierra - rajadura o caries ex							
	Obstrucción total de señales de tránsito / luces o intersecciones						Descomposición m	
	Grietas			Pared remanente escasa				
	Defecto/s que afecten a más del 40% de la circunferencia del árbol						Grietas o caries ex	
	Decaimiento generalizado				X		Inclinación del árb	
	Inclinación del árbol mayor a 45 ° con rotura de raíz						Daños de más del	
	Árboles muertos: obstrucción física de peatones o el tráfico de vehículos							

	PROBABILIDAD DE FALLO	Improbable				POSIBIL IMPA
		Probable	X			
		Posible				
		Inminente				
	CONSECUENCIAS	Insignificante				
		Menor				
		Significativa	X			
		Severa				
	ENCUADRE NORMATIVO					
	El árbol esté seco.				Para garantizar la segurid	
	Por su estado sanitario, fisiológico o por sus condiciones físicas no sea posible su recuperación.					
	Asimismo, en caso de ser técnicamente imposible practicar el trasplante, según lo dispuesto en el podrá talar o extraer ejemplares sólo en las siguientes circunstancias.					
	Cuando impidan u obstaculicen el trazado o realización de obras públicas.					
	Por el trazado o mantenimiento de un servicio público.					
	Cuando se encuentre fuera de la línea de plantación respecto al resto de los árboles de la vereda,					
	Cuando por su localización resulte imposible ubicar las entradas de vehículos necesarias para cun estacionamiento y carga y descarga dispuestos por el Código de Planeamiento Urbano para el uso					
	INTERVENCIÓN CORTE DE RAÍCES					
	DEFECTOS DEL EJEMPLAR					
	Raíces agresivas que rompen la vereda			Copa desbalanceada		
	Ramas que invaden espacio aéreo			Daño de raíces a frentista		
	TIPO DE CORTE DE RAÍZ					
	Corte de Raices Superficial sin poda aérea			Corte de Raices P		
	Corte de Raices Superficial con poda aérea			Corte de Raices P		
	Corte de Raices Superficial y profunda sin poda aérea			Corte de Raices S		
	Reparar, ampliar o achicar plantera		*Colocar las dimensiones finales d			
	M2 de vereda a reparar					
	ENCUADRE NORMATIVO					
	Garantizar la seguridad de personas y/o bienes.			Por el trazado o mar		
	Mantener y conservar el arbolado público.					
	INTERVENCIÓN PLANTACIÓN					
	Especie a plantar			Reparar, ampliar o		
				*Colocar las dimensiones lineales		
	M2 de vereda a reparar					
	APARTADO PARA INTERVENCIÓN CR/EXTRACCIÓN					
		Extremo				
		Alto				

	RIESGO	Moderado	X				PRIOR
		Bajo					
		Sin riesgo					
<b>OBSERVACIONES</b>							

INSPECCION N°:		5257	
FECHA:	11/28/2022		
N°	3538	REF	
		UBICACIÓN INEXISTENTE	
s sp.			
		Menor a 45°	
INCLINACIÓN		Mayor a 45°	
		Sin inclinación	X
CIÓN DE LA ACIÓN	Hacia la calle		
	Hacia la propiedad		
	Hacia la vereda		
		PLANTACIÓN	
esivas y/o cruzadas			
bradas y/o fisuradas			
cavidades, tumores y/o cancros			
erferencia/despeje			
mplares > 20 m de altura			
var el arbolado público.			

espesor menor a 2,5 cm			
te a más del 40% de la circunferencia del			X
loras : más del 40% de la circunferencia			
e, sin otros defectos importantes			
ensas ramas quebradas/ rotas , tocones			
uy avanzada del tronco o cavidad/es			X
Fuste dividido en dos partes			
ensas desde fuste hacia ramas primarias			
bl mayor a 45 ° con rotura de raíz			
40% de raíces en su RCR			



[illegible]

[illegible]



GOBIERNO DE LA CIUDAD DE BUENOS AIRES  
"1983-2023. 40 Años de Democracia"

**Hoja Adicional de Firmas**  
**Informe gráfico**

**Número:**

Buenos Aires,

**Referencia:** Creacion de documento, peticion desde Expediente Electrónico EX-2023-06179650- - GCABA-COMUNA4

---


El documento fue importado por el sistema GEDO con un total de 8 pagina/s.

Digitally signed by Comunicaciones Oficiales  
DN: cn=Comunicaciones Oficiales  
Date: 2023.02.06 12:36:23 -03'00'

Digitally signed by Comunicaciones Oficiales  
DN: cn=Comunicaciones Oficiales  
Date: 2023.02.06 12:36:23 -03'00'



## PLANILLA DE INSPECCION DE ARBOLES

															
		G.C.B.A.													
INSPECTOR:		Sofia Bellifemine													
CALLE		Pinzón													
POSICIÓN OCUPADA		<input checked="" type="checkbox"/>				PLANTERA VACÍA		<input type="checkbox"/>				PLANTERA CERRADA/CEMENTADA/INEXISTENTE			
UBICACIÓN DE PLANTERA															
Regular		<input checked="" type="checkbox"/>				Ochava		<input type="checkbox"/>				Fuera de alineación			
ESPECIE BOTANICA		Fresno-Fraxinu													
Altura aproximada (m)		<input type="text" value="8"/>				VITALIDAD		Vigoroso		<input checked="" type="checkbox"/>					
DAP (cm)		<input type="text" value="40"/>						Seco		<input type="checkbox"/>					
								Semiseco		<input type="checkbox"/>					
ENFERMEDADES												PLAGAS			
TAREA RECOMENDADA															
PODA		<input type="checkbox"/>				EXTRACCIÓN		<input checked="" type="checkbox"/>				CORTE DE RAÍCES			
NO CORRESPONDE TAREA		<input type="checkbox"/>													
INTERVENCIÓN DE PODA															
DESCRIPCIÓN DE PROBLEMAS															
Ramas secas		<input type="checkbox"/>				Ramas bajas		<input type="checkbox"/>				Ramas exc			
Ramas Codominates		<input type="checkbox"/>				Tocones		<input type="checkbox"/>				Ramas que			
Ramas con mal ángulo de inserción												Ramas con			
Ramas que invaden espacio aéreo															
DESCRIPCIÓN DE PROBLEMAS															
Reducir riesgo		<input type="checkbox"/>				Eliminar invasión		<input type="checkbox"/>				Eliminar int			
Formacion/correccion		<input type="checkbox"/>				Compensar inclinación		<input type="checkbox"/>							
TIPOS DE PODA															
Limpieza + 1 tipo de poda		<input type="checkbox"/>										Limpieza + 3 tipos de podas			
Limpieza + 2 tipos de podas		<input type="checkbox"/>										Poda de reducción en grandes eje			
ENCUADRE NORMATIVO															
Garantizar la seguridad de personas y/o bienes.												Mantener y conser			
Por el trazado o mantenimiento de un servicio público.															

	INTERVENCIÓN DE EXTRACCIÓN							
	ARBOL	X		TOCÓN			CEPA	
	DEFECTOS DEL EJEMPLAR:							
	Descomposición avanzada del tronco o de la/s cavidad/es				X		Pared remanente de	
	Grietas o cavidades especialmente aquellas en contacto con el suelo o asociadas con otros defectos						Defecto/s que afecten al árbol	
	Daño corona / rotura - unión débil de rama con grieta o pudrición						Raíces estranguladas o podridas del tronco	
	Daños a las raíces: mayores al 40% dentro del RCR.						Árbol muerto en pie	
	Inclinación del árbol con la raíz cortada reciente o amontonamiento de tierra - rajadura o caries en la raíz							
	Obstrucción total de señales de tránsito / luces o intersecciones						Descomposición de ramas superiores	
	Grietas			Pared remanente escasa				
	Defecto/s que afecten a más del 40% de la circunferencia del árbol						Grietas o caries en la corteza	
	Decaimiento generalizado				X		Inclinación del árbol	
	Inclinación del árbol mayor a 45 ° con rotura de raíz						Daños de más del 40%	
	Árboles muertos: obstrucción física de peatones o el tráfico de vehículos							

		Improbable					
	PROBABILIDAD DE FALLO	Probable	X				POSIBIL IMPA
		Posible					
		Inminente					
	CONSECUENCIAS	Insignificante					
		Menor	X				
		Significativa					
		Severa					
	ENCUADRE NORMATIVO						
	El árbol esté seco.					Para garantizar la segurid	
	Por su estado sanitario, fisiológico o por sus condiciones físicas no sea posible su recuperación.						
	Asimismo, en caso de ser técnicamente imposible practicar el trasplante, según lo dispuesto en el podrá talar o extraer ejemplares sólo en las siguientes circunstancias.						
	Cuando impidan u obstaculicen el trazado o realización de obras públicas.						
	Por el trazado o mantenimiento de un servicio público.						
	Cuando se encuentre fuera de la línea de plantación respecto al resto de los árboles de la vereda,						
	Cuando por su localización resulte imposible ubicar las entradas de vehículos necesarias para cun estacionamiento y carga y descarga dispuestos por el Código de Planeamiento Urbano para el uso						
	INTERVENCIÓN CORTE DE RAÍCES						
	DEFECTOS DEL EJEMPLAR						
	Raíces agresivas que rompen la vereda					Copa desbalanceada	
	Ramas que invaden espacio aéreo					Daño de raíces a frentista	
	TIPO DE CORTE DE RAÍZ						
	Corte de Raices Superficial sin poda aérea					Corte de Raices P	
	Corte de Raices Superficial con poda aérea					Corte de Raices P	
	Corte de Raices Superficial y profunda sin poda aérea					Corte de Raices S	
	Reparar, ampliar o achicar plantera					*Colocar las dimensiones finales d	
	M2 de vereda a reparar						
	ENCUADRE NORMATIVO						
	Garantizar la seguridad de personas y/o bienes.					Por el trazado o mar	
	Mantener y conservar el arbolado público.						
	INTERVENCIÓN PLANTACIÓN						
	Especie a plantar					Reparar, ampliar o	
						*Colocar las dimensiones lineales	
	M2 de vereda a reparar						
	APARTADO PARA INTERVENCIÓN CR/EXTRACCIÓN						
		Extremo					
		Alto					

	RIESGO	Moderado	X					PRIOR
		Bajo						
		Sin riesgo						
	OBSERVACIONES							
								
			El ejemplar presenta ahuecamiento en fuste					

INSPECCION N°:		5259	
FECHA:	11/24/2022		
N°	1372	REF	
		UBICACIÓN INEXISTENTE	
s sp.			
		Menor a 45°	
INCLINACIÓN		Mayor a 45°	
		Sin inclinación	X
CIÓN DE LA CIÓN	Hacia la calle		
	Hacia la propiedad		
	Hacia la vereda		
		PLANTACIÓN	
esivas y/o cruzadas			
bradas y/o fisuradas			
cavidades, tumores y/o canchros			
erferencia/despeje			
mplares > 20 m de altura			
var el arbolado público.			



Fuste con espesor menor a 2,5 cm			
Fuste dañado por corte a más del 40% de la circunferencia del tronco			
Ramas secundarias : más del 40% de la circunferencia del fuste			
Fuste sin defectos importantes			
Fuste con ramas quebradas/ rotas , tocones			
Cavidad muy avanzada del tronco o cavidad/es			
Fuste dividido en dos partes			
Fuste dañado desde fuste hacia ramas primarias			
Ángulo mayor a 45 ° con rotura de raíz			
Más del 40% de raíces en su RCR			

[illegible]

[illegible]



GOBIERNO DE LA CIUDAD DE BUENOS AIRES  
"1983-2023. 40 Años de Democracia"

**Hoja Adicional de Firmas**  
**Informe gráfico**

**Número:**

Buenos Aires,

**Referencia:** Creacion de documento, peticion desde Expediente Electrónico EX-2023-06179650- - GCABA-COMUNA4

---

El documento fue importado por el sistema GEDO con un total de 8 pagina/s.

Digitally signed by Comunicaciones Oficiales  
DN: cn=Comunicaciones Oficiales  
Date: 2023.02.06 12:37:30 -03'00'

Digitally signed by Comunicaciones Oficiales  
DN: cn=Comunicaciones Oficiales  
Date: 2023.02.06 12:37:30 -03'00'



G.C.B.A.

## PLANILLA DE INSPECCION DE ARBOLES

INSPECTOR:

GALLUCCI SEBASTIAN

CALLE

SUAREZ

POSICIÓN OCUPADA

X

PLANTERA  
VACÍAPLANTERA  
CERRADA/CEMENT  
ADA/INEXISTENTE

## UBICACIÓN DE PLANTERA

Regular

X

Ochava

Fuera de alineación

## ESPECIE BOTANICA

FICUS ELASTI

Altura aproximada (m)

5

VITALIDAD

Vigoroso

X

DAP (cm)

40

Seco

Semiseco

ORIENTAC  
INCLIN

ENFERMEDADES

NO VISIBLE

PLAGAS

## TAREA RECOMENDADA

PODA

EXTRACCIÓN

X

CORTE DE RAÍCES

NO CORRESPONDE TAREA

## INTERVENCIÓN DE PODA

## DESCRIPCIÓN DE PROBLEMAS

Ramas secas

Ramas bajas

Ramas exc

Ramas Codominates

Tocones

Ramas que

Ramas con mal ángulo de inserción

Ramas con

Ramas que invaden espacio aéreo

## DESCRIPCIÓN DE PROBLEMAS

Reducir riesgo

Eliminar invasión

Eliminar int

Formacion/correccion

Compensar inclinación

## TIPOS DE PODA

Limpieza + 1 tipo de poda

Limpieza + 3 tipos de podas

Limpieza + 2 tipos de podas

Poda de reducción en grandes eje

## ENCUADRE NORMATIVO

Garantizar la seguridad de personas y/o bienes.

Mantener y conser

Por el trazado o mantenimiento de un servicio público.

	INTERVENCIÓN DE EXTRACCIÓN							
	ARBOL	X		TOCÓN			CEPA	
	DEFECTOS DEL EJEMPLAR:							
	Descomposición avanzada del tronco o de la/s cavidad/es						Pared remanente de	
	Grietas o cavidades especialmente aquellas en contacto con el suelo o asociadas con otros defectos						Defecto/s que afecten al árbol	
	Daño corona / rotura - unión débil de rama con grieta o pudrición						Raíces estranguladas o podridas del tronco	
	Daños a las raíces: mayores al 40% dentro del RCR.						Árbol muerto en pie	
	Inclinación del árbol con la raíz cortada reciente o amontonamiento de tierra - rajadura o caries en la raíz							
	Obstrucción total de señales de tránsito / luces o intersecciones						Descomposición de ramas superiores	
	Grietas	X		Pared remanente escasa				
	Defecto/s que afecten a más del 40% de la circunferencia del árbol						Grietas o caries en la corteza	
	Decaimiento generalizado						Inclinación del árbol	
	Inclinación del árbol mayor a 45 ° con rotura de raíz						Daños de más del 40%	
	Árboles muertos: obstrucción física de peatones o el tráfico de vehículos							

	PROBABILIDAD DE FALLO	Improbable				POSIBIL IMPA
		Probable				
		Posible	X			
		Inminente				
	CONSECUENCIAS	Insignificante				
		Menor	X			
		Significativa				
		Severa				
	ENCUADRE NORMATIVO					
	El árbol esté seco.				Para garantizar la segurid	
	Por su estado sanitario, fisiológico o por sus condiciones físicas no sea posible su recuperación.					
	Asimismo, en caso de ser técnicamente imposible practicar el trasplante, según lo dispuesto en el podrá talar o extraer ejemplares sólo en las siguientes circunstancias.					
	Cuando impidan u obstaculicen el trazado o realización de obras públicas.					
	Por el trazado o mantenimiento de un servicio público.					
	Cuando se encuentre fuera de la línea de plantación respecto al resto de los árboles de la vereda,					
	Cuando por su localización resulte imposible ubicar las entradas de vehículos necesarias para cun estacionamiento y carga y descarga dispuestos por el Código de Planeamiento Urbano para el uso					
	INTERVENCIÓN CORTE DE RAÍCES					
	DEFECTOS DEL EJEMPLAR					
	Raíces agresivas que rompen la vereda			Copa desbalanceada		
	Ramas que invaden espacio aéreo			Daño de raíces a frentista		
	TIPO DE CORTE DE RAÍZ					
	Corte de Raices Superficial sin poda aérea			Corte de Raices P		
	Corte de Raices Superficial con poda aérea			Corte de Raices P		
	Corte de Raices Superficial y profunda sin poda aérea			Corte de Raices S		
	Reparar, ampliar o achicar plantera			*Colocar las dimensiones finales d		
	M2 de vereda a reparar					
	ENCUADRE NORMATIVO					
	Garantizar la seguridad de personas y/o bienes.			Por el trazado o mar		
	Mantener y conservar el arbolado público.					
	INTERVENCIÓN PLANTACIÓN					
	Especie a plantar				Reparar, ampliar o	
					*Colocar las dimensiones lineales	
	M2 de vereda a reparar					
	APARTADO PARA INTERVENCIÓN CR/EXTRACCIÓN					
		Extremo				
		Alto				

	RIESGO	Moderado					PRIOR	
		Bajo		X				
		Sin riesgo						
OBSERVACIONES								
								
								



INSPECCION N°:		5268	
FECHA:	11/9/2022		
N°	3635	REF	
		UBICACIÓN INEXISTENTE	
CA			
		Menor a 45°	
INCLINACIÓN		Mayor a 45°	
		Sin inclinación	X
CIÓN DE LA ACIÓN	Hacia la calle		
	Hacia la propiedad		
	Hacia la vereda		
NO			
		PLANTACIÓN	
esivas y/o cruzadas			
bradas y/o fisuradas			
cavidades, tumores y/o canchros			
erferencia/despeje			
mplares > 20 m de altura			
var el arbolado público.			

espesor menor a 2,5 cm			
te a más del 40% de la circunferencia del			X
loras : más del 40% de la circunferencia			
e, sin otros defectos importantes			
ensas ramas quebradas/ rotas , tocones			
uy avanzada del tronco o cavidad/es			
Fuste dividido en dos partes			X
ntensas desde fuste hacia ramas primarias			
bl mayor a 45 ° con rotura de raíz			
40% de raíces en su RCR			

[illegible]

PRIORIDAD	Media		X
	Baja		
	Sin prioridad		
	GALLUCCI SEBASTIAN		
	34400243		



GOBIERNO DE LA CIUDAD DE BUENOS AIRES  
"1983-2023. 40 Años de Democracia"

**Hoja Adicional de Firmas**  
**Informe gráfico**

**Número:**

Buenos Aires,

**Referencia:** Creacion de documento, peticion desde Expediente Electrónico EX-2023-06179650- - GCABA-COMUNA4

---

El documento fue importado por el sistema GEDO con un total de 8 pagina/s.

Digitally signed by Comunicaciones Oficiales  
DN: cn=Comunicaciones Oficiales  
Date: 2023.02.06 12:40:35 -03'00'

Digitally signed by Comunicaciones Oficiales  
DN: cn=Comunicaciones Oficiales  
Date: 2023.02.06 12:40:35 -03'00'



G.C.B.A.

## PLANILLA DE INSPECCION DE ARBOLES

INSPECTOR:

Sofia Bellifemine

CALLE

Irala

POSICIÓN OCUPADA

X

PLANTERA  
VACÍAPLANTERA  
CERRADA/CEMENT  
ADA/INEXISTENTE

## UBICACIÓN DE PLANTERA

Regular

X

Ochava

Fuera de alineación

## ESPECIE BOTANICA

Fresno-Fraxinu

Altura aproximada (m)

10

VITALIDAD

Vigoroso

Seco

X

DAP (cm)

60

Semiseco

ORIENTAC  
INCLIN

ENFERMEDADES

PLAGAS

## TAREA RECOMENDADA

PODA

EXTRACCIÓN

X

CORTE DE RAÍCES

NO CORRESPONDE TAREA

## INTERVENCIÓN DE PODA

## DESCRIPCIÓN DE PROBLEMAS

Ramas secas

Ramas bajas

Ramas exc

Ramas Codominates

Tocones

Ramas que

Ramas con mal ángulo de inserción

Ramas con

Ramas que invaden espacio aéreo

## DESCRIPCIÓN DE PROBLEMAS

Reducir riesgo

Eliminar invasión

Eliminar int

Formacion/correccion

Compensar inclinación

## TIPOS DE PODA

Limpieza + 1 tipo de poda

Limpieza + 3 tipos de podas

Limpieza + 2 tipos de podas

Poda de reducción en grandes eje

## ENCUADRE NORMATIVO

Garantizar la seguridad de personas y/o bienes.

Mantener y conser

Por el trazado o mantenimiento de un servicio público.

	INTERVENCIÓN DE EXTRACCIÓN							
	ARBOL	X		TOCÓN			CEPA	
	DEFECTOS DEL EJEMPLAR:							
	Descomposición avanzada del tronco o de la/s cavidad/es					Pared remanente de		
	Grietas o cavidades especialmente aquellas en contacto con el suelo o asociadas con otros defectos					Defecto/s que afecten al árbol		
	Daño corona / rotura - unión débil de rama con grieta o pudrición					Raíces estranguladas o podridas del tronco		
	Daños a las raíces: mayores al 40% dentro del RCR.					Árbol muerto en pie		
	Inclinación del árbol con la raíz cortada reciente o amontonamiento de tierra - rajadura o caries en la raíz							
	Obstrucción total de señales de tránsito / luces o intersecciones					Descomposición de ramas superiores		
	Grietas			Pared remanente escasa				
	Defecto/s que afecten a más del 40% de la circunferencia del árbol					Grietas o caries en la corteza		
	Decaimiento generalizado					Inclinación del árbol		
	Inclinación del árbol mayor a 45 ° con rotura de raíz					Daños de más del 40%		
	Árboles muertos: obstrucción física de peatones o el tráfico de vehículos							

	PROBABILIDAD DE FALLO	Improbable				POSIBIL IMPA
		Probable				
		Posible	X			
		Inminente				
	CONSECUENCIAS	Insignificante				
		Menor				
		Significativa	X			
		Severa				
	ENCUADRE NORMATIVO					
	El árbol esté seco.	X			Para garantizar la segurid	
	Por su estado sanitario, fisiológico o por sus condiciones físicas no sea posible su recuperación.					
	Asimismo, en caso de ser técnicamente imposible practicar el trasplante, según lo dispuesto en el podrá talar o extraer ejemplares sólo en las siguientes circunstancias.					
	Cuando impidan u obstaculicen el trazado o realización de obras públicas.					
	Por el trazado o mantenimiento de un servicio público.					
	Cuando se encuentre fuera de la línea de plantación respecto al resto de los árboles de la vereda,					
	Cuando por su localización resulte imposible ubicar las entradas de vehículos necesarias para cun estacionamiento y carga y descarga dispuestos por el Código de Planeamiento Urbano para el uso					
	INTERVENCIÓN CORTE DE RAÍCES					
	DEFECTOS DEL EJEMPLAR					
	Raíces agresivas que rompen la vereda			Copa desbalanceada		
	Ramas que invaden espacio aéreo			Daño de raíces a frentista		
	TIPO DE CORTE DE RAÍZ					
	Corte de Raices Superficial sin poda aérea			Corte de Raices P		
	Corte de Raices Superficial con poda aérea			Corte de Raices P		
	Corte de Raices Superficial y profunda sin poda aérea			Corte de Raices S		
	Reparar, ampliar o achicar plantera			*Colocar las dimensiones finales d		
	M2 de vereda a reparar					
	ENCUADRE NORMATIVO					
	Garantizar la seguridad de personas y/o bienes.			Por el trazado o mar		
	Mantener y conservar el arbolado público.					
	INTERVENCIÓN PLANTACIÓN					
	Especie a plantar				Reparar, ampliar o	
					*Colocar las dimensiones lineales	
	M2 de vereda a reparar					
	APARTADO PARA INTERVENCIÓN CR/EXTRACCIÓN					
		Extremo				
		Alto	X			



[illegible]

INSPECCION N°:		5260	
FECHA:	11/24/2022		
N°	489	REF	
		UBICACIÓN INEXISTENTE	
5 sp.			
		Menor a 45°	
INCLINACIÓN		Mayor a 45°	
		Sin inclinación	X
DIRECCIÓN DE LA CORTADURA	Hacia la calle		
	Hacia la propiedad		
	Hacia la vereda		
		PLANTACIÓN	
Ranuras y/o cruzadas			
Ranuras y/o fisuradas			
Huecos, cavidades, tumores y/o canchales			
Influencia/despeje			
Árboles > 20 m de altura			
Mantenimiento del arbolado público.			

[illegible]

[illegible]

[illegible]



GOBIERNO DE LA CIUDAD DE BUENOS AIRES  
"1983-2023. 40 Años de Democracia"

**Hoja Adicional de Firmas**  
**Informe gráfico**

**Número:**

Buenos Aires,

**Referencia:** Creacion de documento, peticion desde Expediente Electrónico EX-2023-06179650- - GCABA-COMUNA4

---

El documento fue importado por el sistema GEDO con un total de 8 pagina/s.

Digitally signed by Comunicaciones Oficiales  
DN: cn=Comunicaciones Oficiales  
Date: 2023.02.06 12:39:04 -03'00'

Digitally signed by Comunicaciones Oficiales  
DN: cn=Comunicaciones Oficiales  
Date: 2023.02.06 12:39:04 -03'00'



**G O B I E R N O D E L A C I U D A D D E B U E N O S A I R E S**  
"1983-2023. 40 Años de Democracia"

**Resolución Presidencia Junta Comuna**

**Número:** RS-2023-07702103-GCABA-COMUNA4

Buenos Aires, Jueves 16 de Febrero de 2023

**Referencia:** Creacion de documento, peticion desde Expediente Electrónico EX-2023-07114228- - GCABA-COMUNA4

---

**VISTO:** La Constitución de la Ciudad de Buenos Aires, las Leyes n° 3263 y n° 1777, el Decreto n° 166/GCBA/13 y 55/GCBA/14, el expediente **EX-2023-07114228-GCABA-COMUNA4**.

**CONSIDERANDO:**

Que conforme surge del artículo 10 inciso a) de la Ley 1777, concordante con lo establecido por el artículo 128 de la Constitución de la Ciudad de Buenos Aires, las Comunas tienen competencia exclusiva en materia de planificación, ejecución y control de los trabajos de mantenimiento urbano de las vías secundarias y otras de menor jerarquía, según normativa vigente;

Que con fecha 7 de mayo de 2013 se sancionó el Decreto n° 166/2013 por medio del cual se transfirió a las Comunas de la Ciudad Autónoma de Buenos Aires las misiones, funciones y responsabilidades establecidas en la Ley n° 3263, a excepción de las previstas en el artículo 1° de dicho Decreto, todo ello de conformidad con las competencias otorgadas por la Constitución de la Ciudad de Buenos Aires y por la Ley n.° 1777;

Que la Ley n° 3263 de arbolado público urbano prevé en su artículo 15 que la Autoridad de Aplicación podrá efectuar tareas de tala o extracción en diferentes supuestos;

Que conforme la delegación efectuada por el Decreto n° 166/2013 corresponde a las Comunas la aplicación del artículo 15 de la Ley n° 3263, a excepción de los casos previstos en los incisos d), e) y g) del mismo;

Que de ello se desprende que la Comuna podrá disponer la extracción de árboles en aquellos casos en que el árbol esté seco, o que por su estado sanitario, fisiológico o por sus condiciones físicas no sea posible su recuperación o para garantizar la seguridad de las personas y/o bienes, o cuando se encuentre fuera de la línea de plantación respecto al resto de los árboles de la vereda, constituyendo un obstáculo;

Que, surge de los informes de inspección obrantes en este expediente en los órdenes 2, 3, 4, 5, 6, 7 y 8 oportunamente realizados, que todos los ejemplares insepccionados, requieren de una extracción urgente, dándole a la misma, prioridad **EMERGENCIA**.

Recurriendo a la ley de arbolado urbano N° 3263 incisos a), b) y c) resulta conveniente su extracción con urgencia, quedando exceptuados de la colocación de un cartel junto a cada ejemplar por el plazo de 10, días tal como expresa el último párrafo del artículo 15 de la citada ley.

Que la Ley n.° 3263 establece, en sus artículos 5° a 7°, los recaudos a seguir en caso de plantación y/o reposición de arbolado público urbano;

Que de acuerdo a lo que surge de los informes de Inspección citados en el visto, corresponde efectuar la extraccion de

los ejemplares cuyas inspecciones obran en los ordenes 2, 3, 4, 5, 6, 7 y 8 del presente expediente, en un todo de acuerdo a la normativa vigente.

Por ello, y en uso de las facultades conferidas por la Ley n°1.777 y el Decreto n°166/13,

**EL PRESIDENTE DE LA JUNTA COMUNAL**

**DE LA COMUNA N°4**

**RESUELVE**

**Artículo 1°.-** Autorízase la extracción de los ejemplares inspeccionados según ordenes 2, 3, 4, 5, 6, 7 y 8 del presente expediente, ubicados en las siguientes direcciones:

- TROLE 697 +1.- Acta 5141
- TROLE 697.- Acta 5142
- Aristobulo del Valle 196.- Acta 5158
- Aristobulo del Valle 196 +1.- Acta 5159
- Aristobulo del Valle 184.- Acta 5160
- GUAL 2577.- Acta 5183
- GUAL 2581.- Acta 5184

**Artículo 2°.-**Encomiéndase a la Empresa Ecología Urbana S.R.L, CUIT N° 30-68725648-0 realizar las tareas de extracción de los ejemplares individualizados en el artículo anterior.

**Artículo 3°.-** Regístrese, cumplido, archívese.-

Digitally signed by Ignacio Alvarez  
Date: 2023.02.16 15:39:43 ART  
Location: Ciudad Autónoma de Buenos Aires

Ignacio Alvarez  
Presidente Junta Comunal  
JUNTA COMUNAL 4  
AREA JEFE DE GOBIERNO

Digitally signed by Comunicaciones  
Oficiales  
DN: cn=Comunicaciones Oficiales  
Date: 2023.02.16 15:39:44 -03'00'





G.C.B.A.

## PLANILLA DE INSPECCION DE ARBOLES

INSPECTOR:

CORRAL, GASTON

CALLE

GUAL

POSICIÓN OCUPADA

X

PLANTERA  
VACÍAPLANTERA  
CERRADA/CEMENT  
ADA/INEXISTENTE

## UBICACIÓN DE PLANTERA

Regular

X

Ochava

Fuera de alineación

## ESPECIE BOTANICA

OMBU

Altura aproximada (m)

5

VITALIDAD

Vigoroso

X

DAP (cm)

20

Seco

Semiseco

ORIENTAC  
INCLIN

ENFERMEDADES

NO

PLAGAS

## TAREA RECOMENDADA

PODA

EXTRACCIÓN

X

CORTE DE RAÍCES

NO CORRESPONDE TAREA

## INTERVENCIÓN DE PODA

## DESCRIPCIÓN DE PROBLEMAS

Ramas secas

Ramas bajas

Ramas exc

Ramas Codominates

Tocones

Ramas que

Ramas con mal ángulo de inserción

Ramas con

Ramas que invaden espacio aéreo

## DESCRIPCIÓN DE PROBLEMAS

Reducir riesgo

Eliminar invasión

Eliminar int

Formacion/correccion

Compensar inclinacion

## TIPOS DE PODA

Limpieza + 1 tipo de poda

Limpieza + 3 tipos de podas

Limpieza + 2 tipos de podas

Poda de reducción en grandes eje

## ENCUADRE NORMATIVO


Garantizar la seguridad de personas y/o bienes.

Mantener y conser

Por el trazado o mantenimiento de un servicio público.

	INTERVENCIÓN DE EXTRACCIÓN							
	ARBOL	X		TOCÓN			CEPA	
	DEFECTOS DEL EJEMPLAR:							
	Descomposición avanzada del tronco o de la/s cavidad/es					Pared remanente de		
	Grietas o cavidades especialmente aquellas en contacto con el suelo o asociadas con otros defectos					Defecto/s que afecten al árbol		
	Daño corona / rotura - unión débil de rama con grieta o pudrición					Raíces estranguladas o podridas del tronco		
	Daños a las raíces: mayores al 40% dentro del RCR.				X	Árbol muerto en pie		
	Inclinación del árbol con la raíz cortada reciente o amontonamiento de tierra - rajadura o caries extensas							
	Obstrucción total de señales de tránsito / luces o intersecciones					Descomposición de ramas superiores		
	Grietas			Pared remanente escasa				
	Defecto/s que afecten a más del 40% de la circunferencia del árbol					Grietas o caries extensas		
	Decaimiento generalizado					Inclinación del árbol		
	Inclinación del árbol mayor a 45 ° con rotura de raíz					Daños de más del 40%		
	Árboles muertos: obstrucción física de peatones o el tráfico de vehículos							

[illegible]

	RIESGO	Alto					PRIOR
		Moderado	X				
		Bajo					
		Sin riesgo					
<b>OBSERVACIONES</b>							
EL EJEMPLAR SE ENCUENTRA UBICADO EN PLANTERA JUNTO A OTRO EJEMPLAR UN PA Y DAÑARLO, O CUANDO SE REALICE LA EXTRACCION DEL EJEMPLAR SECO, SE VA A CO DEBIDO A LA PROXIMIDAD DE AMBOS, ESTO GENERARIA UN DAÑO A SUS RAICES MÁS C ENTRE LA PARTE AEREA Y LA PARTE SUBTERRANEA. SE SUGIERE LA EXTRACCION.							
							

INSPECCION N°:		5184	
FECHA:	11/30/2021		
N°	2581	REF	
		UBICACIÓN INEXISTENTE	
		Menor a 45°	X
INCLINACIÓN		Maor a 45°	
		Sin inclinación	
DIRECCIÓN DE LA INCLINACIÓN	Hacia la calle		
	Hacia la propiedad		X
	Hacia la vereda		
NO			
		PLANTACIÓN	
Ranuras y/o cruzadas			
Ranuras y/o fisuradas			
Cavidades, tumores y/o canchales			
Ranuras y/o despeje			
Ejemplares > 20 m de altura			
Mantenimiento del arbolado público.			

Fuste con espesor menor a 2,5 cm			
Fuste con corte a más del 40% de la circunferencia del			
Ramas secundarias : más del 40% de la circunferencia			
Fuste sin otros defectos importantes			
Fuste con ramas quebradas/ rotas , tocones			
Hoyo muy avanzada del tronco o cavidad/es			
Fuste dividido en dos partes			
Fuste debilitado desde fuste hacia ramas primarias			
Fuste inclinado mayor a 45 ° con rotura de raíz			
Más del 40% de raíces en su RCR			

[illegible]

[illegible]





GOBIERNO DE LA CIUDAD DE BUENOS AIRES  
"1983-2023. 40 Años de Democracia"

**Hoja Adicional de Firmas**  
**Informe gráfico**

**Número:**

Buenos Aires,

**Referencia:** Creacion de documento, peticion desde Expediente Electrónico EX-2023-07114228- - GCABA-COMUNA4

---

El documento fue importado por el sistema GEDO con un total de 8 pagina/s.

Digitally signed by Comunicaciones Oficiales  
DN: cn=Comunicaciones Oficiales  
Date: 2023.02.13 12:09:35 -03'00'

Digitally signed by Comunicaciones  
Oficiales  
DN: cn=Comunicaciones Oficiales  
Date: 2023.02.13 12:09:35 -03'00'



G.C.B.A.

## PLANILLA DE INSPECCION DE ARBOLES

INSPECTOR:

CORRAL, GASTON

CALLE

TROLE

POSICIÓN OCUPADA

X

PLANTERA  
VACÍAPLANTERA  
CERRADA/CEMENT  
ADA/INEXISTENTE

## UBICACIÓN DE PLANTERA

Regular

X

Ochava

Fuera de alineación

## ESPECIE BOTANICA

PARAISO

Altura aproximada (m)

7

VITALIDAD

Vigoroso

X

DAP (cm)

50

Seco

Semiseco

ORIENTAC  
INCLIN

ENFERMEDADES

SI

PLAGAS

## TAREA RECOMENDADA

PODA

EXTRACCIÓN

X

CORTE DE RAÍCES

NO CORRESPONDE TAREA

## INTERVENCIÓN DE PODA

## DESCRIPCIÓN DE PROBLEMAS

Ramas secas

Ramas bajas

Ramas exc

Ramas Codominates

Tocones

Ramas que

Ramas con mal ángulo de inserción

Ramas con

Ramas que invaden espacio aéreo

## DESCRIPCIÓN DE PROBLEMAS

Reducir riesgo

Eliminar invasión

Eliminar int

Formacion/correccion

Compensar inclinacion

## TIPOS DE PODA

Limpieza + 1 tipo de poda

Limpieza + 3 tipos de podas

Limpieza + 2 tipos de podas

Poda de reducción en grandes eje

## ENCUADRE NORMATIVO

Garantizar la seguridad de personas y/o bienes.

Mantener y conser

Por el trazado o mantenimiento de un servicio público.

	INTERVENCIÓN DE EXTRACCIÓN							
	ARBOL	X		TOCÓN			CEPA	
	DEFECTOS DEL EJEMPLAR:							
	Descomposición avanzada del tronco o de la/s cavidad/es				X		Pared remanente de	
	Grietas o cavidades especialmente aquellas en contacto con el suelo o asociadas con otros defectos						Defecto/s que afecten al árbol	
	Daño corona / rotura - unión débil de rama con grieta o pudrición						Raíces estranguladas o podridas del tronco	
	Daños a las raíces: mayores al 40% dentro del RCR.						Árbol muerto en pie	
	Inclinación del árbol con la raíz cortada reciente o amontonamiento de tierra - rajadura o caries extensas							
	Obstrucción total de señales de tránsito / luces o intersecciones						Descomposición de ramas superiores	
	Grietas	X		Pared remanente escasa				
	Defecto/s que afecten a más del 40% de la circunferencia del árbol						Grietas o caries extensas	
	Decaimiento generalizado				X		Inclinación del árbol	
	Inclinación del árbol mayor a 45 ° con rotura de raíz						Daños de más del 40%	
	Árboles muertos: obstrucción física de peatones o el tráfico de vehículos							

[illegible]

[illegible]

INSPECCION N°:		5141	
FECHA:	30/11/2021		
N°	697	REF	(+1)
		UBICACIÓN INEXISTENTE	
		Menor a 45°	
INCLINACIÓN		Maor a 45°	
		Sin inclinación	X
DIRECCIÓN DE LA INCLINACIÓN	Hacia la calle		
	Hacia la propiedad		
	Hacia la vereda		
NO			
		PLANTACIÓN	
Ranuras y/o cruzadas			
Ranuras y/o fisuradas			
Cavidades, tumores y/o canchales			
Ranuras y/o despeje			
Ejemplares > 20 m de altura			
Mantenimiento del arbolado público.			

Fuste con espesor menor a 2,5 cm			
Fuste con corte a más del 40% de la circunferencia del			
Ramas secundarias : más del 40% de la circunferencia			
Fuste sin otros defectos importantes			
Fuste con ramas quebradas/ rotas , tocones			
Cavidad muy avanzada del tronco o cavidad/es			X
Fuste dividido en dos partes			
Fuste con ramitas débiles desde fuste hacia ramas primarias			X
Ángulo mayor a 45 ° con rotura de raíz			
Más del 40% de raíces en su RCR			

[illegible]



[illegible]



GOBIERNO DE LA CIUDAD DE BUENOS AIRES  
"1983-2023. 40 Años de Democracia"

**Hoja Adicional de Firmas**  
**Informe gráfico**

**Número:**

Buenos Aires,

**Referencia:** Creacion de documento, peticion desde Expediente Electrónico EX-2023-07114228- -  
GCABA-COMUNA4

---

El documento fue importado por el sistema GEDO con un total de 8 pagina/s.

Digitally signed by Comunicaciones Oficiales  
DN: cn=Comunicaciones Oficiales  
Date: 2023.02.13 12:00:22 -03'00'

Digitally signed by Comunicaciones  
Oficiales  
DN: cn=Comunicaciones Oficiales  
Date: 2023.02.13 12:00:23 -03'00'



G.C.B.A.

## PLANILLA DE INSPECCION DE ARBOLES

INSPECTOR:

CORRAL, GASTON

CALLE

TROLE

POSICIÓN OCUPADA

X

PLANTERA  
VACÍAPLANTERA  
CERRADA/CEMENT  
ADA/INEXISTENTE

## UBICACIÓN DE PLANTERA

Regular

X

Ochava

Fuera de alineación

## ESPECIE BOTANICA

PARAISO

Altura aproximada (m)

10

VITALIDAD

Vigoroso

X

DAP (cm)

70

Seco

Semiseco

ORIENTAC  
INCLIN

ENFERMEDADES

SI

PLAGAS

## TAREA RECOMENDADA

PODA

EXTRACCIÓN

X

CORTE DE RAÍCES

NO CORRESPONDE TAREA

## INTERVENCIÓN DE PODA

## DESCRIPCIÓN DE PROBLEMAS

Ramas secas

Ramas bajas

Ramas exc

Ramas Codominates

Tocones

Ramas que

Ramas con mal ángulo de inserción

Ramas con

Ramas que invaden espacio aéreo

## DESCRIPCIÓN DE PROBLEMAS

Reducir riesgo

Eliminar invasión

Eliminar int

Formacion/correccion

Compensar inclinacion

## TIPOS DE PODA

Limpieza + 1 tipo de poda

Limpieza + 3 tipos de podas

Limpieza + 2 tipos de podas

Poda de reducción en grandes eje

## ENCUADRE NORMATIVO

Garantizar la seguridad de personas y/o bienes.

Mantener y conser

Por el trazado o mantenimiento de un servicio público.

	INTERVENCIÓN DE EXTRACCIÓN							
	ARBOL	X		TOCÓN			CEPA	
	DEFECTOS DEL EJEMPLAR:							
	Descomposición avanzada del tronco o de la/s cavidad/es				X		Pared remanente de	
	Grietas o cavidades especialmente aquellas en contacto con el suelo o asociadas con otros defectos						Defecto/s que afecten al árbol	
	Daño corona / rotura - unión débil de rama con grieta o pudrición						Raíces estranguladas o podridas del tronco	
	Daños a las raíces: mayores al 40% dentro del RCR.						Árbol muerto en pie	
	Inclinación del árbol con la raíz cortada reciente o amontonamiento de tierra - rajadura o caries externas							
	Obstrucción total de señales de tránsito / luces o intersecciones						Descomposición de ramas superiores	
	Grietas	X		Pared remanente escasa				
	Defecto/s que afecten a más del 40% de la circunferencia del árbol						Grietas o caries externas	
	Decaimiento generalizado				X		Inclinación del árbol	
	Inclinación del árbol mayor a 45 ° con rotura de raíz						Daños de más del 40%	
	Árboles muertos: obstrucción física de peatones o el tráfico de vehículos							

[illegible]

[illegible]

INSPECCION N°:		5142	
FECHA:	30/11/2021		
N°	697	REF	
		UBICACIÓN INEXISTENTE	
		Menor a 45°	
INCLINACIÓN		Maor a 45°	
		Sin inclinación	X
DIRECCIÓN DE LA INCLINACIÓN	Hacia la calle		
	Hacia la propiedad		
	Hacia la vereda		
NO			
		PLANTACIÓN	
Ranuras y/o cruzadas			
Ranuras y/o fisuradas			
Cavidades, tumores y/o canchales			
Ranuras y/o despeje			
Ejemplares > 20 m de altura			
Preservar el arbolado público.			

Fuste de espesor menor a 2,5 cm			
Fuste con corte a más del 40% de la circunferencia del			
Ramas secundarias : más del 40% de la circunferencia			
Corte limpio, sin otros defectos importantes			
Pocas ramas quebradas/ rotas , tocones			
No muy avanzada del tronco o cavidad/es			X
Fuste dividido en dos partes			
Cortes limpios desde fuste hacia ramas primarias			
Inclinación mayor a 45 ° con rotura de raíz			
Más del 40% de raíces en su RCR			



[illegible]

[illegible]



GOBIERNO DE LA CIUDAD DE BUENOS AIRES  
"1983-2023. 40 Años de Democracia"

**Hoja Adicional de Firmas**  
**Informe gráfico**

**Número:**

Buenos Aires,

**Referencia:** Creacion de documento, peticion desde Expediente Electrónico EX-2023-07114228- - GCABA-COMUNA4

---

El documento fue importado por el sistema GEDO con un total de 8 pagina/s.

Digitally signed by Comunicaciones Oficiales  
DN: cn=Comunicaciones Oficiales  
Date: 2023.02.13 12:01:54 -03'00'

Digitally signed by Comunicaciones Oficiales  
DN: cn=Comunicaciones Oficiales  
Date: 2023.02.13 12:01:54 -03'00'



G.C.B.A.

## PLANILLA DE INSPECCION DE ARBOLES

INSPECTOR:

emiliano schell

CALLE

aristobulo del valle

POSICIÓN OCUPADA

x

PLANTERA  
VACÍAPLANTERA  
CERRADA/CEMENT  
ADA/INEXISTENTE

## UBICACIÓN DE PLANTERA

Regular

x

Ochava

Fuera de alineación

ESPECIE BOTANICA

Acer nagund

Altura aproximada (m)

9

VITALIDAD

Vigoroso

Seco

DAP (cm)

60

Semiseco

x

ORIENTAC  
INCLIN

ENFERMEDADES

cancrosis generalizada

PLAGAS

## TAREA RECOMENDADA

PODA

EXTRACCIÓN

x

CORTE DE RAÍCES

NO CORRESPONDE TAREA

## INTERVENCIÓN DE PODA

DESCRIPCIÓN DE PROBLEMAS

Ramas secas

Ramas bajas

Ramas exc

Ramas Codominates

Tocones

Ramas que

Ramas con mal ángulo de inserción

Ramas con

Ramas que invaden espacio aéreo

DESCRIPCIÓN DE PROBLEMAS

Reducir riesgo

Eliminar invasión

Eliminar int

Formacion/correccion

Compensar inclinación

TIPOS DE PODA

Limpieza + 1 tipo de poda

Limpieza + 3 tipos de podas

Limpieza + 2 tipos de podas

Poda de reducción en grandes eje

ENCUADRE NORMATIVO

Garantizar la seguridad de personas y/o bienes.

Mantener y conser

Por el trazado o mantenimiento de un servicio público.

INTERVENCIÓN DE EXTRACCIÓN			
ARBOL		TOCÓN	
CEPA			
DEFECTOS DEL EJEMPLAR:			
Descomposición avanzada del tronco o de la/s cavidad/es			Pared remanente de
Grietas o cavidades especialmente aquellas en contacto con el suelo o asociadas con otros defectos			Defecto/s que afecten al árbol
Daño corona / rotura - unión débil de rama con grieta o pudrición			Raíces estranguladas del tronco
Daños a las raíces: mayores al 40% dentro del RCR.			Árbol muerto en pie
Inclinación del árbol con la raíz cortada reciente o amontonamiento de tierra - rajadura o caries extensas			
Obstrucción total de señales de tránsito / luces o intersecciones			Descomposición de ramas superiores
Grietas		Pared remanente escasa	
Defecto/s que afecten a más del 40% de la circunferencia del árbol			Grietas o caries extensas
Decaimiento generalizado			Inclinación del árbol
Inclinación del árbol mayor a 45 ° con rotura de raíz			Daños de más del 40%
Árboles muertos: obstrucción física de peatones o el tráfico de vehículos			

[illegible]

### OBSERVACIONES

INSPECCION N°:		5158	
FECHA:	29/29/2022		
N°	196	REF	
		UBICACIÓN INEXISTENTE	
o			
		Menor a 45°	
INCLINACIÓN		Mayor a 45°	x
		Sin inclinación	
DIRECCIÓN DE LA INCLINACIÓN	Hacia la calle		x
	Hacia la propiedad		x
	Hacia la vereda		
insectos xilofagos			
		PLANTACIÓN	
hojas dañadas y/o cruzadas			
hojas dañadas y/o fisuradas			
cavidades, tumores y/o canchales			
daños por ramales/daños			
plumajes > 20 m de altura			
mantener el arbolado público.			



Fuste con espesor menor a 2,5 cm			
Fuste con corte a más del 40% de la circunferencia del			
Ramas secundarias : más del 40% de la circunferencia			
Fuste sin otros defectos importantes			
Fuste con ramas gruesas quebradas/ rotas , tocones			
Fuste muy avanzada del tronco o cavidad/es			
Fuste dividido en dos partes			
Fuste con ramitas débiles desde fuste hacia ramas primarias			
Fuste con ángulo mayor a 45 ° con rotura de raíz			
Fuste con menos del 40% de raíces en su RCR			

[illegible]

[illegible]



GOBIERNO DE LA CIUDAD DE BUENOS AIRES  
"1983-2023. 40 Años de Democracia"

**Hoja Adicional de Firmas**  
**Informe gráfico**

**Número:**

Buenos Aires,

**Referencia:** Creacion de documento, peticion desde Expediente Electrónico EX-2023-07114228- - GCABA-COMUNA4

---

El documento fue importado por el sistema GEDO con un total de 8 pagina/s.

Digitally signed by Comunicaciones Oficiales  
DN: cn=Comunicaciones Oficiales  
Date: 2023.02.13 12:03:49 -03'00'

Digitally signed by Comunicaciones Oficiales  
DN: cn=Comunicaciones Oficiales  
Date: 2023.02.13 12:03:50 -03'00'



G.C.B.A.

## PLANILLA DE INSPECCION DE ARBOLES

INSPECTOR:

emiliano schell

CALLE

aristobulo del valle

POSICIÓN OCUPADA

x

PLANTERA  
VACÍAPLANTERA  
CERRADA/CEMENT  
ADA/INEXISTENTE

## UBICACIÓN DE PLANTERA

Regular

x

Ochava

Fuera de alineación

ESPECIE BOTANICA

Fiscus elastic

Altura aproximada (m)

15

VITALIDAD

Vigoroso

Seco

DAP (cm)

Semiseco

ORIENTAC  
INCLIN

ENFERMEDADES

no visible

PLAGAS

## TAREA RECOMENDADA

PODA

EXTRACCIÓN

x

CORTE DE RAÍCES

NO CORRESPONDE TAREA

## INTERVENCIÓN DE PODA

DESCRIPCIÓN DE PROBLEMAS

Ramas secas

Ramas bajas

Ramas exc

Ramas Codominates

Tocones

Ramas que

Ramas con mal ángulo de inserción

Ramas con

Ramas que invaden espacio aéreo

DESCRIPCIÓN DE PROBLEMAS

Reducir riesgo

Eliminar invasión

Eliminar int

Formacion/correccion

Compensar inclinación

TIPOS DE PODA

Limpieza + 1 tipo de poda

Limpieza + 3 tipos de podas

Limpieza + 2 tipos de podas

Poda de reducción en grandes eje

ENCUADRE NORMATIVO

Garantizar la seguridad de personas y/o bienes.

Mantener y conser

Por el trazado o mantenimiento de un servicio público.

INTERVENCIÓN DE EXTRACCIÓN			
ARBOL		TOCÓN	
CEPA			
DEFECTOS DEL EJEMPLAR:			
Descomposición avanzada del tronco o de la/s cavidad/es			Pared remanente de
Grietas o cavidades especialmente aquellas en contacto con el suelo o asociadas con otros defectos			Defecto/s que afecten al árbol
Daño corona / rotura - unión débil de rama con grieta o pudrición			Raíces estranguladas del tronco
Daños a las raíces: mayores al 40% dentro del RCR.			Árbol muerto en pie
Inclinación del árbol con la raíz cortada reciente o amontonamiento de tierra - rajadura o caries extensas			
Obstrucción total de señales de tránsito / luces o intersecciones			Descomposición de ramas superiores
Grietas		Pared remanente escasa	
Defecto/s que afecten a más del 40% de la circunferencia del árbol			Grietas o caries extensas
Decaimiento generalizado			Inclinación del árbol
Inclinación del árbol mayor a 45 ° con rotura de raíz			Daños de más del 40%
Árboles muertos: obstrucción física de peatones o el tráfico de vehículos			

[illegible]

[illegible]



INSPECCION N°:		5159	
FECHA:			
N°	196	REF	1+
		UBICACIÓN INEXISTENTE	
ta			
		Menor a 45°	
INCLINACIÓN		Mayor a 45°	
		Sin inclinación	
IÓN DE LA ACIÓN	Hacia la calle		
	Hacia la propiedad		
	Hacia la vereda		
no visible			
		PLANTACIÓN	
esivas y/o cruzadas			
bradas y/o fisuradas			
cavidades, tumores y/o canchros			
erferencia/despeje			
mplares > 20 m de altura			
var el arbolado público.			

[illegible]

	Muy bajo		
DAD DE	Bajo		
ACTO	Medio		
	Alto		
dad de las personas y/o bienes.			
artículo 14, la Autoridad de Aplicación			
constituyendo un obstáculo.			
mplir con los requerimientos de			
o correspondiente.			
a			
profunda sin poda aérea			
profunda con poda aérea			
uperficial y profunda con poda aérea			
e la plantera, se debe cargar el perímetro expresado			
tenimiento de un servicio público.			
achicar plantera			
finales de la plantera, se debe cargar el perímetro expresado en metros			
	Muy alta		x

[illegible]



GOBIERNO DE LA CIUDAD DE BUENOS AIRES  
"1983-2023. 40 Años de Democracia"

**Hoja Adicional de Firmas**  
**Informe gráfico**

**Número:**

Buenos Aires,

**Referencia:** Creacion de documento, peticion desde Expediente Electrónico EX-2023-07114228- -  
GCABA-COMUNA4

---

El documento fue importado por el sistema GEDO con un total de 8 pagina/s.

Digitally signed by Comunicaciones Oficiales  
DN: cn=Comunicaciones Oficiales  
Date: 2023.02.13 12:05:53 -03'00'

Digitally signed by Comunicaciones  
Oficiales  
DN: cn=Comunicaciones Oficiales  
Date: 2023.02.13 12:05:54 -03'00'



G.C.B.A.

## PLANILLA DE INSPECCION DE ARBOLES

INSPECTOR:

emiliano schell

CALLE

ARISTOBULO DEL VALLE

POSICIÓN OCUPADA

x

PLANTERA  
VACÍAPLANTERA  
CERRADA/CEMENT  
ADA/INEXISTENTE

## UBICACIÓN DE PLANTERA

Regular

x

Ochava

Fuera de alineación

ESPECIE BOTANICA

Ligustrum sp

Altura aproximada (m)

8

VITALIDAD

Vigoroso

Seco

DAP (cm)

40

Semiseco

x

ORIENTAC  
INCLIN

ENFERMEDADES

podredumbre en fuste, ahuecamiento

PLAGAS

## TAREA RECOMENDADA

PODA

EXTRACCIÓN

x

CORTE DE RAÍCES

NO CORRESPONDE TAREA

## INTERVENCIÓN DE PODA

DESCRIPCIÓN DE PROBLEMAS

Ramas secas

Ramas bajas

Ramas exc

Ramas Codominates

Tocones

Ramas que

Ramas con mal ángulo de inserción

Ramas con

Ramas que invaden espacio aéreo

DESCRIPCIÓN DE PROBLEMAS

Reducir riesgo

Eliminar invasión

Eliminar int

Formacion/correccion

Compensar inclinación

TIPOS DE PODA

Limpieza + 1 tipo de poda

Limpieza + 3 tipos de podas

Limpieza + 2 tipos de podas

Poda de reducción en grandes eje

ENCUADRE NORMATIVO

Garantizar la seguridad de personas y/o bienes.

Mantener y conser

Por el trazado o mantenimiento de un servicio público.

INTERVENCIÓN DE EXTRACCIÓN			
ARBOL	<input checked="" type="checkbox"/>	TOCÓN	<input type="checkbox"/>
CEPA	<input type="checkbox"/>		
DEFECTOS DEL EJEMPLAR:			
Descomposición avanzada del tronco o de la/s cavidad/es	<input checked="" type="checkbox"/>	Pared remanente de	
Grietas o cavidades especialmente aquellas en contacto con el suelo o asociadas con otros defectos	<input checked="" type="checkbox"/>	Defecto/s que afecten al árbol	
Daño corona / rotura - unión débil de rama con grieta o pudrición	<input checked="" type="checkbox"/>	Raíces estranguladas del tronco	
Daños a las raíces: mayores al 40% dentro del RCR.	<input type="checkbox"/>	Árbol muerto en pie	
Inclinación del árbol con la raíz cortada reciente o amontonamiento de tierra - rajadura o caries en la raíz			
Obstrucción total de señales de tránsito / luces o intersecciones	<input type="checkbox"/>	Descomposición de ramas superiores	
Grietas	<input type="checkbox"/>	Pared remanente escasa	<input type="checkbox"/>
Defecto/s que afecten a más del 40% de la circunferencia del árbol	<input checked="" type="checkbox"/>	Grietas o caries en la corteza	
Decaimiento generalizado	<input type="checkbox"/>	Inclinación del árbol	
Inclinación del árbol mayor a 45 ° con rotura de raíz	<input type="checkbox"/>	Daños de más del 40% de la circunferencia del árbol	
Árboles muertos: obstrucción física de peatones o el tráfico de vehículos			<input type="checkbox"/>

[illegible]



[illegible]

INSPECCION N°:		5160	
FECHA:	9/29/2022		
N°	184	REF	
		UBICACIÓN INEXISTENTE	
b.			
		Menor a 45°	x
INCLINACIÓN		Mayor a 45°	
		Sin inclinación	
DIRECCIÓN DE LA INCLINACIÓN	Hacia la calle		
	Hacia la propiedad		x
	Hacia la vereda		
no visible.			
		PLANTACIÓN	
hojas caídas y/o cruzadas			
hojas caídas y/o fisuradas			
cavidades, tumores y/o canchales			
deficiencias/daños			
árboles > 20 m de altura			
mantener el arbolado público.			

Fuste con espesor menor a 2,5 cm			
Fuste con corte a más del 40% de la circunferencia del tronco			
Ramas secundarias : más del 40% de la circunferencia del fuste			
Peculiaridades : sin otros defectos importantes			
Fuste con numerosas ramas quebradas/ rotas , tocónes			
Cavidad muy avanzada del tronco o cavidad/es	x		
Fuste dividido en dos partes			
Numerosas raíces adventicias desde fuste hacia ramas primarias	x		
Ángulo mayor a 45 ° con rotura de raíz			
Más del 40% de raíces en su RCR			

[illegible]

[illegible]



GOBIERNO DE LA CIUDAD DE BUENOS AIRES  
"1983-2023. 40 Años de Democracia"

**Hoja Adicional de Firmas**  
**Informe gráfico**

**Número:**

Buenos Aires,

**Referencia:** Creacion de documento, peticion desde Expediente Electrónico EX-2023-07114228- - GCABA-COMUNA4

---

El documento fue importado por el sistema GEDO con un total de 8 pagina/s.

Digitally signed by Comunicaciones Oficiales  
DN: cn=Comunicaciones Oficiales  
Date: 2023.02.13 12:07:07 -03'00'

Digitally signed by Comunicaciones Oficiales  
DN: cn=Comunicaciones Oficiales  
Date: 2023.02.13 12:06:53 -03'00'



G.C.B.A.

## PLANILLA DE INSPECCION DE ARBOLES

INSPECTOR:

CORRAL, GASTON

CALLE

GUAL

POSICIÓN OCUPADA

X

PLANTERA  
VACÍAPLANTERA  
CERRADA/CEMENT  
ADA/INEXISTENTE

## UBICACIÓN DE PLANTERA

Regular

X

Ochava

Fuera de alineación

## ESPECIE BOTANICA

PARAISO

Altura aproximada (m)

10

VITALIDAD

Vigoroso

Seco

X

DAP (cm)

70

Semiseco

ORIENTAC  
INCLIN

ENFERMEDADES

PLAGAS

## TAREA RECOMENDADA

PODA

EXTRACCIÓN

X

CORTE DE RAÍCES

NO CORRESPONDE TAREA

## INTERVENCIÓN DE PODA

## DESCRIPCIÓN DE PROBLEMAS

Ramas secas

Ramas bajas

Ramas exc

Ramas Codominates

Tocones

Ramas que

Ramas con mal ángulo de inserción

Ramas con

Ramas que invaden espacio aéreo

## DESCRIPCIÓN DE PROBLEMAS

Reducir riesgo

Eliminar invasión

Eliminar int

Formacion/correccion

Compensar inclinacion

## TIPOS DE PODA

Limpieza + 1 tipo de poda

Limpieza + 3 tipos de podas

Limpieza + 2 tipos de podas

Poda de reducción en grandes eje

## ENCUADRE NORMATIVO

Garantizar la seguridad de personas y/o bienes.

Mantener y conser

Por el trazado o mantenimiento de un servicio público.

	INTERVENCIÓN DE EXTRACCIÓN							
	ARBOL	X		TOCÓN			CEPA	
	DEFECTOS DEL EJEMPLAR:							
	Descomposición avanzada del tronco o de la/s cavidad/es					Pared remanente de		
	Grietas o cavidades especialmente aquellas en contacto con el suelo o asociadas con otros defectos					Defecto/s que afecten al árbol		
	Daño corona / rotura - unión débil de rama con grieta o pudrición					Raíces estranguladas o podridas del tronco		
	Daños a las raíces: mayores al 40% dentro del RCR.					Árbol muerto en pie		
	Inclinación del árbol con la raíz cortada reciente o amontonamiento de tierra - rajadura o caries externas							
	Obstrucción total de señales de tránsito / luces o intersecciones					Descomposición de ramas superiores		
	Grietas			Pared remanente escasa				
	Defecto/s que afecten a más del 40% de la circunferencia del árbol					Grietas o caries externas		
	Decaimiento generalizado					Inclinación del árbol		
	Inclinación del árbol mayor a 45 ° con rotura de raíz					Daños de más del 40%		
	Árboles muertos: obstrucción física de peatones o el tráfico de vehículos							



[illegible]



INSPECCION N°:		5183	
FECHA:	11/30/2021		
N°	2577	REF	
		UBICACIÓN INEXISTENTE	
		Menor a 45°	
INCLINACIÓN		Maor a 45°	
		Sin inclinación	X
DIRECCIÓN DE LA PLANTACIÓN	Hacia la calle		
	Hacia la propiedad		
	Hacia la vereda		
NO			
		PLANTACIÓN	
Ranuras y/o cruzadas			
Ranuras y/o fisuradas			
Cavidades, tumores y/o canchales			
Ranuras y/o despeje			
Ejemplares > 20 m de altura			
Mantenimiento del arbolado público.			

[illegible]

[illegible]

[illegible]



GOBIERNO DE LA CIUDAD DE BUENOS AIRES  
"1983-2023. 40 Años de Democracia"

**Hoja Adicional de Firmas**  
**Informe gráfico**

**Número:**

Buenos Aires,

**Referencia:** Creacion de documento, peticion desde Expediente Electrónico EX-2023-07114228- - GCABA-COMUNA4

---

El documento fue importado por el sistema GEDO con un total de 8 pagina/s.

Digitally signed by Comunicaciones Oficiales  
DN: cn=Comunicaciones Oficiales  
Date: 2023.02.13 12:08:21 -03'00'

Digitally signed by Comunicaciones Oficiales  
DN: cn=Comunicaciones Oficiales  
Date: 2023.02.13 12:08:22 -03'00'