



## Gobierno de la Ciudad Autónoma de Buenos Aires

*"1983-2023. 40 Años de Democracia"*

### RESOLUCIÓN DE PRESIDENCIA N.º 26.778.616/COMUNA7/23

Buenos Aires, 13 de julio de 2023

**VISTO:** La Constitución de la Ciudad Autónoma de Buenos Aires, La Ley N° 3263 La Ley N° 4013 La Ley N° 1777 El Decreto N° 660/GCABA/2011 El Decreto N° 166/GCABA/2013, el Decreto 465/GCABA/2022, los informes elevados por la Gerencia de operativa de control comunal y,

#### **CONSIDERANDO:**

Que, la constitución de la Ciudad Autónoma de Buenos Aires, establece en su artículo N° 127 que las comunas son unidades de gestión política y administrativa, con competencia territoriales;

Que, conforme surge del artículo 10 Inc. "A" de la ley 1777, concordante con lo establecido por el art. 128 de la citada Constitución de la Ciudad de Buenos Aires, Las Comunas, tienen competencias exclusivas en materia de planificación, ejecución y control de los trabajos de mantenimiento urbano de las vías secundarias y competencias concurrentes con la administración central encabezada por el poder ejecutivo, respecto a las materias que son de su competencia;

Que, con fecha 7 de mayo de 2013, se sancionó el decreto N°166/GCABA/2013, por medio del cual se transfirió a las comunas de la CABA, las misiones, funciones y responsabilidades primarias establecidas en la Ley N° 3263 de arbolado público, a excepción de las previstas en el artículo 1 de dicho decreto, todo ello de conformidad con las competencias otorgadas por la constitución de la CABA y por la ley N°1777;

Que, la ley 3263 de arbolado público urbano, prevé en su artículo 15, que la autoridad de aplicación podrá efectuar tareas de tala o extracción en diferentes supuestos;

Que, conforme surge de la delegación efectuada en los arts. 3 y 4 del decreto N° 166/GCABA/2013, las comunas tienen las competencias exclusivas en la plantación anual de los sitios donde se realizarán la replantación del arbolado de alineación y las responsabilidades primarias relativas al mantenimiento integral de arbolado público;

Que, finalmente por Decreto N° 465/22 se creó la Unidad de Proyección Federal y Desarrollo Territorial, y se modificó la estructura organizativa de la Secretaría de Atención Ciudadana y Gestión Comunal, de las Subsecretarías y Direcciones Generales que le dependen, transfiriendo la dependencia de la Secretaría de Asuntos Estratégicos, con todo su personal, patrimonio, presupuesto y responsabilidades primarias a la Unidad de Proyección Federal y Desarrollo Territorial, siendo las comunas organismos fuera de nivel bajo su órbita;

Que, atento a las normativas mencionadas, la comuna 7 comenzó a ejecutar las políticas de arbolado público, cuya tarea se encomendó a la empresa tercerizada MIICA SA (CUIT No 30-60812520- 1), quien fuera transferida al control de esta comuna, a tenor del art. 7 del Decreto No166/GCABA/2013;

Que, de conformidad a los informes plasmados en las planillas de inspecciones que de la Gerencia Operativa de Control Comunal de esta Comuna 7 surge la necesidad de realizar las extracciones de los ejemplares ubicados en las calles que se indican en los referidos informes y que como anexo I (IF-2023-26765619-GCABA-COMUNA7) forma parte integrante de la presente;



## Gobierno de la Ciudad Autónoma de Buenos Aires

*"1983-2023. 40 Años de Democracia"*

---

Por ello,

### **EL PRESIDENTE DE LA JUNTA COMUNAL 7 RESUELVE:**

Artículo 1º.- Autorízase a la realización de las extracciones de los ejemplares correspondientes a las calles: ACHAVAL 720, BOYACÁ AV. 550, BOYACÁ AV. 890, ESTRADA 176, PAEZ 3117, RIESTRA AV. 2171, RIVADAVIA AV. 6240, VIEL1010, ZELARRAYÁN 1606.

Artículo 2º.- Regístrese, comuníquese y publíquese. Cumplido, archívese. **Bouzas**



GOBIERNO DE LA CIUDAD DE BUENOS AIRES  
PLANILLA DE INSPECCIÓN DE ÁRBOLES

INSPECCIÓN N°

AVISO:

EMERGENCIA

FECHA DE RELEVAMIENTO:

9/5/23

ARME

UBICACIÓN DEL ÁRBOL

CALLE

ZELARAYAN

N°

1606

ESPECIE BOTÁNICA

Foxinus sp.

ÁRBOL SECO

ÁRBOL SEMISECO

PARAMETROS MECÁNICOS Y SANITARIOS DEL ÁRBOL

INCLINACIÓN: SI / NO

Mayor a 45°

Menor a 45°

ALTURA APROX. (m)

8

DAP (cm)

35

ORIENTACIÓN DE LA

Hacia la calle

Hacia la propiedad

Hacia el largo de la vereda

COPA DESBALANCEADA

DESCOPADO

DESCOPADO Y BROTADO

DESCORTEZAMIENTO

FRUCTIFICACIONES FUNGICAS

CODOMINANCIAS

CHORREADOS

Cavidad longitudinal en el fuste (m)

Espeor de pared remanente (cm)

2,5

FUSTE

Cavidades

basal

media

alta

pequeñas

grandes

X

X

RAIZ

Expuesta

Levanta vereda: m<sup>2</sup>

Provoca fisuras en el frente de la propiedad: SI / NO

RAMAS

Quebradas/ Fisuradas

Secas/ Secas en las puntas

Con cavidades/ Tumores o Cancros

Bajas

Excesivas/ Cruzadas

Codominancias

Con mal ángulo de inserción

Tocones

Que invaden espacio aéreo

HOJAS

De coloración anormal

Con manchas foliares

Con signos de insectos

Síntomas de enfermedades

Defoliación total / parcial

Recomendaciones del inspector:

SUPERFICIAL

PROFUNDA

A: Objetivos de poda: Red. Riesgo/ Eliminar interferencias/ Red. sombra/resistencia al viento/mejorar la estética

B: Tipos de poda: Formación/ Limpieza/ Aclareo/ Refaldado/ Reducción de copa/ Terciado/ Balanceo

C: Extracción

D: Tratamiento sanitario

E: Trasplante

F: Corte de raíces

Observaciones:

• Ejemplar con pulcra basal longitudinal de 20 metros de largo en estado muy avanzado.

• Pared remanente no es suficiente.

• Riesgo elevado (PV)

• Se solicita extracción del individuo a la brevedad

• Área en estado crítico

PRIORIDAD:

Datos del Inspector:

Juan Pablo

Nombre y Apellido

Firma

35072232

DNI





## PLANILLA DE INSPECCIÓN DE ÁRBOLES

INSPECCIÓN N°

AVISO:

Eufragonia

FECHA DE RELEVAMIENTO:

08/05/2023

ARME

UBICACIÓN DEL ÁRBOL

CALLE

Vial

N°

1010

ESPECIE BOTÁNICA

Morus azedarach (Paraiso)

ÁRBOL SECO

ÁRBOL SEMISECO

PARAMETROS MECÁNICOS Y SANITARIOS DEL ÁRBOL

INCLINACIÓN: SI / NO

Mayor a 45°

ALTURA APROX. (m)

12

Menor a 45°

DAP (cm)

25

ORIENTACIÓN DE LA

Hacia la calle

Hacia la propiedad

Hacia el largo de la vereda

COPA DESBALANCEADA

DESCOPADO

DESCOPADO Y BROTADO

FUSTE

DESCORTEZAMIENTO

Cavidades

basal

media

alta

pequeñas

grandes

FRUCTIFICACIONES FUNGICAS

CODOMINANCIAS

CHORREADOS

Cavidad longitudinal en el fuste (m)

Espesor de pared remanente (cm)

RAIZ

Expuesta

Levanta vereda: m²

Provoca fisuras en el frente de la propiedad: SI / NO

RAMAS

Quebradas/ Fisuradas

Secas/ Secas en las puntas

Con cavidades/ Tumores o Cancros

Bajas

Excesivas/ Cruzadas

X

Codominancias

Con mal ángulo de inserción

Tocones

Que invaden espacio aéreo

HOJAS

De coloración anormal

Con manchas foliares

Con signos de insectos

Síntomas de enfermedades

Defoliación: total / parcial

Recomendaciones del inspector:

SUPERFICIAL

PROFUNDA

A: Objetivos de poda: Red. Riesgo/ Eliminar interferencias/ Red. sombra/resistencia al viento/mejorar la estética

B: Tipos de poda: Formación/ Limpieza/ Aclareo/ Refaldado/ Reducción de copa/ Terciado/ Balanceo

C: Extracción

D: Tratamiento sanitario

E: Trasplante

F: Corte de raíces

Observaciones:

Árbol vital que presenta cavidad media de gran tamaño.

Área de gran porte que está perdiendo soporte la altura.

Presenta agrietamiento longitudinal que va desde la base hasta la inserción de las ramas primarias.

Se recomienda su extracción para evitar daños sobre personas o personas.

PRIORIDAD:

Datos del Inspector:

Dominguez Leandro E.

Nombre y Apellido

Firma

DNI

31951339





G.C.B.A.

## PLANILLA DE INSPECCIÓN DE ÁRBOLES

INSPECCIÓN N°

AVISO:

CMAH 6240

ARME

FECHA DE RELEVAMIENTO:

24/5/23

UBICACIÓN DEL ÁRBOL

CALLE

Rivadavia

N°

6240

ESPECIE BOTÁNICA

Tilo

ÁRBOL SECO

ÁRBOL SEMISECO

PARAMETROS MECÁNICOS Y SANITARIOS DEL ÁRBOL

INCLINACIÓN: SI / NO

Mayor a 45°

ALTURA APROX. (m)

7

Menor a 45°

DAP (cm)

29

ORIENTACIÓN DE LA

Hacia la calle

Hacia la propiedad

Hacia el largo de la vereda

COPA DESBALANCEADA

DESCOPADO

DESCOPADO Y BROTADO

FUSTE

DESCORTEZAMIENTO

Cavidades

basal

media

alta

pequeñas

grandes

FRUCTIFICACIONES FUNGICAS

CODOMINANCIAS

CHORREADOS

Cavidad longitudinal en el fuste (m)

Espesor de pared remanente (cm)

RAIZ

Expuesta

Levanta vereda: m²

Provoca fisuras en el frente de la propiedad: SI / NO

RAMAS

Quebradas/ Fisuradas

Secas/ Secas en las puntas

Con cavidades/ Tumores o Cancros

Bajas

Excesivas/ Cruzadas

Codominancias

Con mal ángulo de inserción

Tocones

Que invaden espacio aéreo

HOJAS

De coloración anormal

Con manchas foliares

Con signos de insectos

Síntomas de enfermedades

Defoliación total / parcial

Recomendaciones del inspector:

SUPERFICIAL

PROFUNDA

A: Objetivos de poda: Red. Riesgo/ Eliminar interferencias/ Red. sombra/resistencia al viento/mejorar la estética

B: Tipos de poda: Formación/ Limpieza/ Aclareo/ Refaldado/ Reducción de copa/ Terciado/ Balanceo

C: Extracción

D: Tratamiento sanitario

E: Trasplante

F: Corte de raíces

Observaciones:

Ejemplar con fuste quebrado, riesgo de caída inminente.

Presenta una inclinación hacia la calle.

Se recomienda su extracción debido a su presente estado.

PRIORIDAD:

Datos del Inspector:

JUAN ALONSO

Nombre y Apellido

Firma

DNI







G.C.B.A.

## PLANILLA DE INSPECCIÓN DE ÁRBOLES

INSPECCIÓN N°

AVISO:

ARME

FECHA DE RELEVAMIENTO:

UBICACIÓN DEL ÁRBOL

CALLE

N°

ESPECIE BOTÁNICA

ÁRBOL SECO

ÁRBOL SEMISECO

PARAMETROS MECÁNICOS Y SANITARIOS DEL ÁRBOL

INCLINACIÓN: SI / NO

Mayor a 45°

ALTURA APROX. (m)

Menor a 45°

DAP (cm)

ORIENTACIÓN DE LA

Hacia la calle

Hacia la propiedad

Hacia el largo de la vereda

COPA DESBALANCEADA

DESCOPADO

DESCOPADO Y BROTADO

FUSTE

DESCORTEZAMIENTO

Cavidades

basal

media

alta

FRUCTIFICACIONES FUNGICAS

CODOMINANCIAS

CHORREADOS

Cavidad longitudinal en el fuste (m)

Espesor de pared remanente (cm)

RAIZ

Expuesta

Levanta vereda: m<sup>2</sup>

Provoca fisuras en el frente de la propiedad: SI / NO

RAMAS

Quebradas/ Fisuradas

Secas/ Secas en las puntas

Con cavidades/ Tumores o Cancros

Bajas

Excesivas/ Cruzadas

Codominancias

Con mal ángulo de inserción

Tocones

Que invaden espacio aéreo

HOJAS

De coloración anormal

Con manchas foliares

Con signos de insectos

Síntomas de enfermedades

Defoliación total / parcial

Recomendaciones del inspector:

SUPERFICIAL

PROFUNDA

A: Objetivos de poda: Red. Riesgo/ Eliminar interferencias/ Red. sombra/resistencia al viento/mejorar la estética

B: Tipos de poda: Formación/ Limpieza/ Aclareo/ Refaldado/ Reducción de copa/ Terciado/ Balanceo

C: Extracción

D: Tratamiento sanitario

E: Trasplante

F: Corte de raíces

Observaciones:

Se realiza la extracción del ejemplar, el cual ~~se~~ colapsa en la vereda.

PRIORIDAD:

Datos del Inspector:

JUAN ALCARISO

Nombre y Apellido

Firma

35361965

DNI





GOBIERNO DE LA CIUDAD DE BUENOS AIRES  
PLANILLA DE INSPECCIÓN DE ÁRBOLES

INSPECCIÓN N°

FECHA DE RELEVAMIENTO: 11/05/2023

AVISO: EMERGENCIA

ARME

UBICACIÓN DEL ÁRBOL

CALLE ESTADADA

N° 176

ESPECIE BOTÁNICA

SAUCE

ÁRBOL SECO

ÁRBOL SEMISECO

PARAMETROS MECÁNICOS Y SANITARIOS DEL ÁRBOL

INCLINACIÓN: SI (NO)

Mayor a 45°

ALTURA APROX. (m)

9

Menor a 45°

DAP (cm)

48

ORIENTACIÓN DE LA

Hacia la calle

Hacia la propiedad

Hacia el largo de la vereda

COPA DESBALANCEADA

DESCOPADO

DESCOPADO Y BROTADO

FUSTE

DESCORTEZAMIENTO

Cavidades

basal

media

alta

FRUCTIFICACIONES FUNGICAS

CODOMINANCIAS

CHORREADOS

Cavidad longitudinal en el fuste (m)

Espesor de pared remanente (cm)

RAIZ

Expuesta

Levanta vereda: m²

Provoca fisuras en el frente de la propiedad: SI / NO

RAMAS

Quebradas/ Fisuradas

Secas/ Secas en las puntas

Con cavidades/ Tumores o Cancros

Bajas

Excesivas/ Cruzadas

Codominancias

Con mal ángulo de inserción

Tocones

Que invaden espacio aéreo

HOJAS

De coloración anormal

Con manchas foliares

Con signos de insectos

Síntomas de enfermedades

Defoliación total / parcial

Recomendaciones del inspector:

SUPERFICIAL

PROFUNDA

A: Objetivos de poda: Red. Riesgo/ Eliminar interferencias/ Red. sombra/resistencia al viento/mejorar la estética

B: Tipos de poda: Formación/ Limpieza/ Aclareo/ Refaldado/ Reducción de copa/ Terciado/ Balanceo

C: Extracción

D: Tratamiento sanitario

E: Trasplante

F: Corte de raíces

Observaciones:

SE OBSERVA EJEMPLAR CON RAMA DE GRAN PORTE QUEBRADA. EL MISMO PRESENTA PUDRICIÓN AVANZADA CON CALIDAD MEDIA EN LA PARTE CENTRAL DEL FUSTE, SONANDO HUECO EN SU INTERIOR. ADEMÁS SE OBSERVAN DISTINTAS CAVIDADES EN FUSTE Y RAMAS, Y FRUCTIFICACIONES FUNGICAS EN LA BASE DEL ÁRBOL. SE SOLICITA SU EXTRACCIÓN PARA PRESERVAR LA INTEGRIDAD DE PERSONAS Y BIENES.

EMERGENCIA

PRIORIDAD:

Datos del Inspector:

NICOLÁS ALTAMIRANO

Nombre y Apellido

[Firma]

Firma

27.215.272

DNI

Impreso en la Imprenta del GCABA





## PLANILLA DE INSPECCIÓN DE ÁRBOLES

INSPECCIÓN N°

AVISO:

ARME

FECHA DE RELEVAMIENTO:

24/4/13

UBICACIÓN DEL ÁRBOL

CALLE

Boya

N°

890

ESPECIE BOTÁNICA

ÁRBOL SECO

ÁRBOL SEMISECO

PARAMETROS MECÁNICOS Y SANITARIOS DEL ÁRBOL

INCLINACIÓN: SI / NO

ALTURA APROX. (m)

7

Mayor a 45°

Menor a 45°

DAP (cm)

26

ORIENTACIÓN DE LA

Hacia la calle

Hacia la propiedad

Hacia el largo de la vereda

COPA DESBALANCEADA

DESCOPADO

DESCOPADO Y BROTADO

FUSTE

DESCORTEZAMIENTO

FRUCTIFICACIONES FUNGICAS

Cavidades

basal

media

alta

CODOMINANCIAS

pequeñas

CHORREADOS

grandes

Cavidad longitudinal en el fuste (m)

Espesor de pared remanente (cm)

RAIZ

Expuesta

Provoca fisuras en el frente de la propiedad: SI / NO

Levanta vereda: m²

RAMAS

Quebradas/ Fisuradas

Codominancias

Secas/ Secas en las puntas

Con mal ángulo de inserción

Con cavidades/ Tumores o Cancros

Tocones

Bajas

Que invaden espacio aéreo

Excesivas/ Cruzadas

HOJAS

De coloración anormal

Síntomas de enfermedades

Con manchas foliares

Defoliación total / parcial

Con signos de insectos

Recomendaciones del inspector:

SUPERFICIAL

PROFUNDA

A: Objetivos de poda: Red. Riesgo/ Eliminar interferencias/ Red. sombra/resistencia al viento/mejorar la estética

B: Tipos de poda: Formación/ Limpieza/ Aclareo/ Refaldado/ Reducción de copa/ Terciado/ Balanceo

C: Extracción

D: Tratamiento sanitario

E: Trasplante

F: Corte de raíces

Observaciones:

Se realizó la extracción de un ejemplar inclinado con riesgo de colapso imminente

PRIORIDAD:

Datos del Inspector:

Jesús Acuña

Nombre y Apellido

Firma

DNI



G.C.B.A.

## PLANILLA DE INSPECCIÓN DE ÁRBOLES

INSPECCIÓN N°

AVISO:

EMERGENCIA

FECHA DE RELEVAMIENTO:

31/5/23

ARME

UBICACIÓN DEL ÁRBOL

CALLE

BOYACA

N°

550

ESPECIE BOTÁNICA

Handroanthus sp.

ÁRBOL SECO

ÁRBOL SEMISECO

PARAMETROS MECÁNICOS Y SANITARIOS DEL ÁRBOL

INCLINACIÓN: SI / NO

Mayor a 45°

ALTURA APROX. (m)

6

Menor a 45°

DAP (cm)

12

ORIENTACIÓN DE LA

Hacia la calle

Hacia la propiedad

Hacia el largo de la vereda

COPA DESBALANCEADA

DESCOPADO

DESCOPADO Y BROTADO

FUSTE

DESCORTEZAMIENTO

Cavidades

basal

media

alta

FRUCTIFICACIONES FUNGICAS

CODOMINANCIAS

CHORREADOS

Cavidad longitudinal en el fuste (m)

Espesor de pared remanente (cm)

RAIZ

Expuesta

Levanta vereda: m<sup>2</sup>

Provoca fisuras en el frente de la propiedad: SI / NO

RAMAS

Quebradas/ Fisuradas

Secas/ Secas en las puntas

Con cavidades/ Tumores o Cancros

Bajas

Excesivas/ Cruzadas

Codominancias

Con mal ángulo de inserción

Tocones

Que invaden espacio aéreo

HOJAS

De coloración anormal

Con manchas foliares

Con signos de insectos

Síntomas de enfermedades

Defoliación total / parcial

Recomendaciones del inspector:

SUPERFICIAL

PROFUNDA

A: Objetivos de poda: Red. Riesgo/ Eliminar interferencias/ Red. sombra/resistencia al viento/mejorar la estética

B: Tipos de poda: Formación/ Limpieza/ Aclareo/ Refaldado/ Reducción de copa/ Terciado/ Balanceo

C: Extracción

D: Tratamiento sanitario

E: Trasplante

F: Corte de raíces

Observaciones:

\* Ejemplar en aparente buen estado fitosanitario  
\* Ejemplar excesivamente inclinado, fuste fijo  
se mueve al empujarlo.  
\* base suelta.  
\* Riesgo de caída hacia la calzada  
\* Se sugiere extraer al individuo con el objetivo  
de evitar accidentes

PRIORIDAD:

Datos del Inspector:

Juzubal Polanco

Nombre y Apellido

Firma

35072232

DNI





## PLANILLA DE INSPECCIÓN DE ÁRBOLES

INSPECCIÓN N°

AVISO:

6464 GUSAS

ARME

FECHA DE RELEVAMIENTO:

8/5/23

UBICACIÓN DEL ÁRBOL

CALLE

ACHAVAL

N°

220

ESPECIE BOTÁNICA

AGUSTIA

ÁRBOL SECO

ÁRBOL SEMISECO

PARAMETROS MECÁNICOS Y SANITARIOS DEL ÁRBOL

INCLINACIÓN: SI / NO

Mayor a 45°

Menor a 45°

ALTURA APROX. (m)

5

DAP (cm)

18

ORIENTACIÓN DE LA

Hacia la calle

Hacia la propiedad

Hacia el largo de la vereda

COPA DESBALANCEADA

DESCOPADO

DESCOPADO Y BROTADO

FUSTE

DESCORTEZAMIENTO

FRUCTIFICACIONES FUNGICAS

Cavidades

CODOMINANCIAS

basal

media

alta

CHORREADOS

pequeñas

grandes

Cavidad longitudinal en el fuste (m)

Espesor de pared remanente (cm)

RAIZ

Expuesta

Levanta vereda: m<sup>2</sup>

Provoca fisuras en el frente de la propiedad: SI / NO

RAMAS

Quebradas/ Fisuradas

Secas/ Secas en las puntas

Con cavidades/ Tumores o Cancros

Bajas

Excesivas/ Cruzadas

Codominancias

Con mal ángulo de inserción

Tocones

Que invaden espacio aéreo

HOJAS

De coloración anormal

Con manchas foliares

Con signos de insectos

Síntomas de enfermedades

Defoliación total / parcial

Recomendaciones del inspector:

SUPERFICIAL

PROFUNDA

A: Objetivos de poda: Red. Riesgo/ Eliminar interferencias/ Red. sombra/resistencia al viento/mejorar la estética

B: Tipos de poda: Formación/ Limpieza/ Aclareo/ Refaldado/ Reducción de copa/ Terciado/ Balanceo

C: Extracción

D: Tratamiento sanitario

E: Trasplante

F: Corte de raíces

Observaciones:

El árbol fue intervenido de emergencia, debido a que fue  
destrozado, y se encontraba con riesgo de colapso.

PRIORIDAD:

Datos del Inspector:

Juan ACONSO

Nombre y Apellido

Firma

DNI

35361965

Impreso en la Imprenta del GCA

Datos del Inspector:

Nombre y Apellido

Firma

DNI

Impreso en la Imprenta del GC



GOBIERNO DE LA CIUDAD DE BUENOS AIRES  
"1983-2023. 40 Años de Democracia"

**Hoja Adicional de Firmas**  
**Informe gráfico**

**Número:**

Buenos Aires,

**Referencia:** Informe técnico

---

El documento fue importado por el sistema GEDO con un total de 9 pagina/s.

Digitally signed by Comunicaciones Oficiales  
DN: cn=Comunicaciones Oficiales  
Date: 2023.07.13 15:32:34 -03'00'

Digitally signed by Comunicaciones Oficiales  
DN: cn=Comunicaciones Oficiales  
Date: 2023.07.13 15:32:35 -03'00'





## Gobierno de la Ciudad Autónoma de Buenos Aires

*"1983-2023. 40 Años de Democracia"*

### RESOLUCIÓN DE PRESIDENCIA N.º 28.237.194/COMUNA7/23

Buenos Aires, 26 de julio de 2023

**VISTO:** La Constitución de la Ciudad Autónoma de Buenos Aires, La Ley N° 3263 La Ley N° 4013 La Ley N° 1777 El Decreto N° 660/GCABA/2011 El Decreto N° 166/GCABA/2013, el Decreto 465/GCABA/2022, los informes elevados por la Gerencia de operativa de control comunal y,

#### **CONSIDERANDO:**

Que, la constitución de la Ciudad Autónoma de Buenos Aires, establece en su artículo N° 127 que las comunas son unidades de gestión política y administrativa, con competencia territoriales;

Que, conforme surge del artículo 10 Inc. "A" de la ley 1777, concordante con lo establecido por el art. 128 de la citada Constitución de la Ciudad de Buenos Aires, Las Comunas, tienen competencias exclusivas en materia de planificación, ejecución y control de los trabajos de mantenimiento urbano de las vías secundarias y competencias concurrentes con la administración central encabezada por el poder ejecutivo, respecto a las materias que son de su competencia;

Que, con fecha 7 de mayo de 2013, se sancionó el decreto N°166/GCABA/2013, por medio del cual se transfirió a las comunas de la CABA, las misiones, funciones y responsabilidades primarias establecidas en la Ley N° 3263 de arbolado público, a excepción de las previstas en el artículo 1 de dicho decreto, todo ello de conformidad con las competencias otorgadas por la constitución de la CABA y por la ley N°1777;

Que, la ley 3263 de arbolado público urbano, prevé en su artículo 15, que la autoridad de aplicación podrá efectuar tareas de tala o extracción en diferentes supuestos;

Que, conforme surge de la delegación efectuada en los arts. 3 y 4 del decreto N° 166/GCABA/2013, las comunas tienen las competencias exclusivas en la plantación anual de los sitios donde se realizarán la replantación del arbolado de alineación y las responsabilidades primarias relativas al mantenimiento integral de arbolado público;

Que finalmente por Decreto N° 465/22 se creó la Unidad de Proyección Federal y Desarrollo Territorial, y se modificó la estructura organizativa de la Secretaría de Atención Ciudadana y Gestión Comunal, de las Subsecretarías y Direcciones Generales que le dependen, transfiriendo la dependencia de la Secretaría de Asuntos Estratégicos, con todo su personal, patrimonio, presupuesto y responsabilidades primarias a la Unidad de Proyección Federal y Desarrollo Territorial, siendo las comunas organismos fuera de nivel bajo su órbita;

Que, atento a las normativas mencionadas, la comuna 7 comenzó a ejecutar las políticas de arbolado público, cuya tarea se encomendó a la empresa tercerizada MIICA SA (CUIT N° 30-60812520- 1), quien fuera transferida al control de esta comuna, a tenor del art. 7 del decreto No166/GCABA/2013;

Que, de conformidad a los informes plasmados en las planillas de inspecciones que surgen de la Gerencia Operativa de Control Comunal de esta Comuna 7 surge la necesidad de realizar las extracciones de los ejemplares ubicados en las calles que se indican en los referidos informes y que como anexo I (IF-2023-28209818-GCABA-COMUNA7) forma parte integrante de la presente;



## Gobierno de la Ciudad Autónoma de Buenos Aires

*"1983-2023. 40 Años de Democracia"*

---

Por ello,

### **EL PRESIDENTE DE LA JUNTA COMUNAL 7 RESUELVE:**

Artículo 1º.- Autorízase a la realización de las extracciones de los ejemplares correspondientes a las calles: BILBAO, FRANCISCO 1550/48, LA PORTEÑA 74, LAFUENTE 288, SAN PEDRITO AV. 981, ZUVIRIA 425/7.

Artículo 2º.- Regístrese, comuníquese y publíquese. Cumplido, archívese. **Bouzas**





G.C.B.A.

INSPECCION N°

AVISO:

500362267/22

FECHA DE RELEVAMIENTO:

9, 8, 22

ARME

UBICACIÓN DEL ARBOL

CALLE

BALBASTRO

N°

1502

ESPECIE BOTANICA

FICUS

ARBOL SECO

ARBOL SEMISECO

PARAMETROS MECANICOS Y SANITARIOS DEL ARBOL

INCLINACION: SI / NO Mayor a 45°

Menor a 45°

ALTURA APROX (m)

9

DAP (cm)

60

ORIENTACION DE LA INCLINACION

Hacia la calle

Hacia la propiedad

Hacia el largo de la vereda

COPA DESBALANCEADA

DESCOPADO

DESCOPADO Y BROTADO

FRUCTIFICACIONES FUNGICAS

FUSTE

DESCORTEZAMIENTO

Cavidades

basal

media

alta

pequeñas

grandes

CODOMINANCIAS

CHORREADOS

Cavidad longitudinal en el fuste (m)

Espesor de pared remanente (cm)

RAIZ

Expuesta

Levanta vereda: m<sup>2</sup>6 m<sup>2</sup>

Provoca fisuras en el frente de la propiedad: SI / NO

RAMAS

Quebradas/ Fisuradas

Secas/ Secas en las puntas

Con cavidades/ Tumores o Cancros

Bajas

Excesivas/ Cruzadas

Codominancias

Con mal ángulo de inserción

Tocones

Que invaden espacio aéreo

HOJAS

De coloración anormal

Con manchas foliares

Con signos de insectos

Síntomas de enfermedades

Defoliación total / parcial

Recomendaciones del Inspector:

A: Objetivos de poda: Reducción Riesgo/ Eliminar interferencias/ Reducir sombra/resistencia al viento/mejorar la estetica

B: Tipos de poda: Formación/ Limpieza/ Aclareo/ Refaldado/Reducción de copa/ Terciado/ Balanceo

C: Extracción D: Tratamiento sanitario E: Trasplante F: Corte de raíces

SUPERFICIAL

PROFUNDA

Observaciones:

Se observa ficus muy extenso y ramificado, justo en la esquina y al lado de entrada de auto - No se puede ampliar mas la plantera al realizar poda profunda de raíces por espacio disponible y distancia segura al fuste. Hay otro fusto descopado y rebrotado sin problemas. Se recomienda reemplazar x árbol + pequeño según plan maestro - Veredar levantada x raíces. Rehacer 6 m<sup>2</sup> y contorno de plantera.

Datos del Inspector/Verificador


PONS

Firma

14809128

FM ó DNI













G.C.B.A.

## PLANILLA DE INSPECCIÓN DE ÁRBOLES

INSPECCIÓN N°

AVISO:

500526758/23

FECHA DE RELEVAMIENTO:

23/06/2023.

ARME

UBICACIÓN DEL ÁRBOL

CALLE

321 ARISTO

N°

2437/39.

ESPECIE BOTÁNICA

Acacia negundo

ÁRBOL SECO

ÁRBOL SEMISECO

X

PARAMETROS MECÁNICOS Y SANITARIOS DEL ÁRBOL

INCLINACIÓN: SI / NO

Mayor a 45°

Menor a 45°

ALTURA APROX. (m)

6

DAP (cm)

34

ORIENTACIÓN DE LA

Hacia la calle

Hacia la propiedad

Hacia el largo de la vereda

COPA DESBALANCEADA

DESCOPADO

DESCOPADO Y BROTADO

X

FUSTE

DESCORTEZAMIENTO

Cavidades

basal

media

alta

pequeñas

grandes

FRUCTIFICACIONES FUNGICAS

CODOMINANCIAS

CHORREADOS

Cavidad longitudinal en el fuste (m)

Espesor de pared remanente (cm)

3

RAIZ

Expuesta

Levanta vereda: m<sup>2</sup>

Provoca fisuras en el frente de la propiedad: SI / NO

RAMAS

Quebradas/ Fisuradas

Secas/ Secas en las puntas

Con cavidades/ Tumores o Cancros

Bajas

Excesivas/ Cruzadas

Codominancias

Con mal ángulo de inserción

Tocones

Que invaden espacio aéreo

HOJAS

De coloración anormal

Con manchas foliares

Con signos de insectos

Síntomas de enfermedades

Defoliación total / parcial

Recomendaciones del inspector:

SUPERFICIAL

PROFUNDA

A: Objetivos de poda: Red. Riesgo/ Eliminar interferencias/ Red. sombra/resistencia al viento/mejorar la estética

B: Tipos de poda: Formación/ Limpieza/ Aclareo/ Refaldado/ Reducción de copa/ Terciado/ Balanceo

C: Extracción

D: Tratamiento sanitario

E: Trasplante

F: Corte de raíces

Observaciones:

AL MOMENTO DE LA INSPECCIÓN SE OBSERVA ejemplar  
completamente deformado. presenta curvas a lo largo de  
todo el fuste, pudrición solo en toco a la altura de la  
inserción de las ramas primarias y descortezamiento  
generalizado a lo largo del fuste.  
Se recomienda su extracción y reemplazo por  
ejemplar de tipo

PRIORIDAD: No urgente

Datos del Inspector:

Rodríguez Vento

Nombre y Apellido

Firma

34951339

DNI













G.C.B.A.

GOBIERNO DE LA CIUDAD DE BUENOS AIRES

PLANILLA DE INSPECCION DE ARBOLES

INSPECCION N°

AVISO:

FECHA DE RELEVAMIENTO: 16/06/2023

ARME

UBICACIÓN DEL ARBOL

CALLE

ECHEANDIA

N°

3042/50

ESPECIE BOTANICA

Melia azedarach (PARAÍSO)

ARBOL SECO

ARBOL SEMISECO

SI

PARAMETROS MECANICOS Y SANITARIOS DEL ARBOL

INCLINACION: SI NO Mayor a 45°



Menor a 45°

ALTURA APROX (m)

10

DAP (cm)

64

ORIENTACION DE LA INCLINACION

Hacia la calle

Hacia la propiedad

Hacia el largo de la vereda

COPA DESBALANCEADA

DESCOPADO

DESCOPADO Y BROTADO

FUSTE

DESCORTEZAMIENTO

SI

FRUCTIFICACIONES FUNGICAS

Cavidades

CODOMINANCIAS

basal

media

CHORREADOS

pequeñas

☐☐☒

Cavidad longitudinal en el fuste (m)

grandes

☒☐☐

Espesor de pared remanente (cm)

RAIZ

Expuesta

Levanta vereda: m2

Provoca fisuras en el frente de la propiedad: SI NO

RAMAS

Quebradas/ Fisuradas

Secas/ Secas en las puntas

Con cavidades/ Tumores o Cancros

Bajas

Excesivas/ Cruzadas

Codominancias

Con mal ángulo de inserción

Tocones

Que invaden espacio aéreo

HOJAS

De coloración anormal

Con manchas foliares

Con signos de insectos

Síntomas de enfermedades

Defoliación total

parcial

Recomendaciones del inspector:

A: Objetivos de poda: Reducción Riesgo ☐ Eliminar interferencias ☐ Reducir sombra ☐ resistencia al viento ☐ mejorar la estetica ☐B: Tipos de poda: Formación ☐ Limpieza ☐ Aclareo ☐ Refaldado ☐ Reducción de copa ☐ Terciado ☐ Balanceo ☐C: Extracción ☒ D: Tratamiento sanitario ☐ E: Trasplante ☐ F: Corte de raíces ☐

SUPERFICIAL

PROFUNDA

Observaciones:

Ejemplar desvitalizado, con ramas secas y tocones, descortezamiento y cavidades en su fuste.

Se observa una cavidad en la región basal del fuste, con madera

desmenuzable y avanzado estado de pudrición.

Por los defectos mencionados y el progresivo decaimiento del estado del ejemplar

se solicita su EXTRACCIÓN.

Prioridad: MODERADO

Datos del Inspector/Verificador

Daniela Insaurrealde

33824337

Nombre y Apellido

Firma


FM ó DNI





**ECHEANDIA 3050**  
**para Extracción**









# PLANILLA DE INSPECCIÓN DE ÁRBOLES

INSPECCIÓN N°

FECHA DE RELEVAMIENTO:

21/6/23

AVISO:

ARME

UBICACIÓN DEL ÁRBOL

CALLE

ESPECIE BOTÁNICA

ÁRBOL SECO

ÁRBOL SEMISECO

PARAMETROS MECÁNICOS Y SANITARIOS DEL ÁRBOL

INCLINACIÓN: SI / NO

Mayor a 45°

Menor a 45°

ALTURA APROX. (m)

DAP (cm)

ORIENTACIÓN DE LA

Hacia la calle

Hacia la propiedad

Hacia el largo de la vereda

COPA DESBALANCEADA

DESCOPADO

DESCOPADO Y BROTADO

FUSTE

DESCORTEZAMIENTO

Cavidades

basal

media

alta

pequeñas

grandes

FRUCTIFICACIONES FUNGICAS

CODOMINANCIAS

CHORREADOS

Cavidad longitudinal en el fuste (m)

Espesor de pared remanente (cm)

RAIZ

Expuesta

Levanta vereda: m<sup>2</sup>

Provoca fisuras en el frente de la propiedad: SI / NO

RAMAS

Quebradas/ Fisuradas

Secas/ Secas en las puntas

Con cavidades/ Tumores o Cancros

Bajas

Excesivas/ Cruzadas

Codominancias

Con mal ángulo de inserción

Tocones

Que invaden espacio aéreo

HOJAS

De coloración anormal

Con manchas foliares

Con signos de insectos

Síntomas de enfermedades

Defoliación total / parcial

Recomendaciones del inspector:

SUPERFICIAL

PROFUNDA

A: Objetivos de poda: Red. Riesgo/ Eliminar interferencias/ Red. sombra/resistencia al viento/mejorar la estética

B: Tipos de poda: Formación/ Limpieza/ Aclareo/ Refaldado/ Reducción de copa/ Terciado/ Balanceo

C: Extracción

D: Tratamiento sanitario

E: Trasplante

F: Corte de raíces

Observaciones: PLANTERA INDEBIDAMENTE OCUPADA CON HERBACEA

Se solicita extracción y plantar CRESPO

PRIORIDAD:

Datos del Inspector:

Fors

Nombre y Apellido

Firma

14809428

DNI









## PLANILLA DE INSPECCIÓN DE ÁRBOLES

INSPECCIÓN N°

AVISO: OFICIO

FECHA DE RELEVAMIENTO: 18/07/2023

ARME

UBICACIÓN DEL ÁRBOL

CALLE: CAERFERRER N° 3465

ESPECIE BOTÁNICA: PAMISO

ÁRBOL SECO

ÁRBOL SEMISECO

PARAMETROS MECÁNICOS Y SANITARIOS DEL ÁRBOL

INCLINACIÓN: SI/NO

Mayor a 45°

ALTURA APROX. (m) 12

Menor a 45°

DAP (cm) 78

ORIENTACIÓN DE LA

Hacia la calle

Hacia la propiedad

Hacia el largo de la vereda

COPA DESBALANCEADA

DESCOPADO

DESCOPADO Y BROTO

FUSTE

DESCORTEZAMIENTO

Cavidades

basal

media

alta

pequeñas

grandes

X

X

X

FRUCTIFICACIONES FUNGICAS

CODOMINANCIAS

CHORREADOS

Cavidad longitudinal en el fuste (m)

Espesor de pared remanente (cm)

RAIZ

Expuesta

Levanta vereda: m²

Provoca fisuras en el frente de la propiedad: SI / NO

RAMAS

Quebradas/ Fisuradas

Secas/ Secas en las puntas

Con cavidades/ Tumores o Cancros

Bajas

Excesivas/ Cruzadas

X

Codominancias

Con mal ángulo de inserción

Tocones

Que invaden espacio aéreo

HOJAS

De coloración anormal

Con manchas foliares

Con signos de insectos

Síntomas de enfermedades

Defoliación total / parcial

Recomendaciones del inspector:

SUPERFICIAL

PROFUNDA

A: Objetivos de poda: Red. Riesgo/ Eliminar interferencias/ Red. sombra/resistencia al viento/mejorar la estética

B: Tipos de poda: Formación/ Limpieza/ Aclareo/ Refaldado/ Reducción de copa/ Terciado/ Balanceo

C: Extracción

D: Tratamiento sanitario

E: Trasplante

F: Corte de raíces

Observaciones:

ESPECIE CON CAVIDAD BASAL GRANDE, CAVIDADES PROFUNDAS EN FUSTE Y  
NUMEROSAS CAVIDADES Y PODRICES EN LA BASE DE LAS RAMAS  
PRINCIPALES. TODA LA ESTRUCTURA DE LA COPA SE ENCUENTRA  
COMPROMETIDA. SE SOLICITA SU EXTRACCIÓN PARA PREVENIR  
DAÑOS A PERSONAS Y BIENES.  
EXTRACCIÓN, PODADURA MEDIA.

PRIORIDAD:

Datos del Inspector:

Nombre y Apellido

Firma

DNI

Impreso en la Imprenta del GCABA

















G.C.B.A.

## PLANILLA DE INSPECCIÓN DE ÁRBOLES

INSPECCIÓN N°

AVISO:

Of. 10

FECHA DE RELEVAMIENTO:

22/6/23

ARME

UBICACIÓN DEL ÁRBOL

CALLE

NANCO CAPAC

N°

1584 FTE

ESPECIE BOTÁNICA

ABA

ÁRBOL SECO

ÁRBOL SEMISECO

PARAMETROS MECÁNICOS Y SANITARIOS DEL ÁRBOL

INCLINACIÓN: SI / NO

Mayor a 45°

ALTURA APROX. (m)

7

Menor a 45°

X

DAP (cm)

20

ORIENTACIÓN DE LA

Hacia la calle

Hacia la propiedad

Hacia el largo de la vereda

COPA DESBALANCEADA

DESCOPADO

DESCOPADO Y BROTADO

FUSTE

DESCORTEZAMIENTO

X

FRUCTIFICACIONES FUNGICAS

Cavidades

basal

media

alta

CODOMINANCIAS

CHORREADOS

pequeñas

Cavidad longitudinal en el fuste (m)

grandes

Espesor de pared remanente (cm)

RAIZ

Expuesta

Levanta vereda: m²

Provoca fisuras en el frente de la propiedad: SI / NO

RAMAS

Quebradas/ Fisuradas

X

Codominancias

Secas/ Secas en las puntas

Con mal ángulo de inserción

Con cavidades/ Tumores o Cancros

Tocones

Bajas

Que invaden espacio aéreo

Excesivas/ Cruzadas

HOJAS

De coloración anormal

Síntomas de enfermedades

Con manchas foliares

Defoliación total / parcial

Con signos de insectos

Recomendaciones del inspector:

SUPERFICIAL

PROFUNDA

A: Objetivos de poda: Red. Riesgo/ Eliminar interferencias/ Red. sombra/resistencia al viento/mejorar la estética

B: Tipos de poda: Formación/ Limpieza/ Aclareo/ Refaldado/ Reducción de copa/ Terciado/ Balanceo

C: Extracción

D: Tratamiento sanitario

E: Trasplante

F: Corte de raíces

Observaciones:

Ejemplar que en la parte media del fuste tiene un desgarro transversal que puede producirse al medio al mismo. Solo se le extracción.

Si hay que retirar de nuevo la planta que es de 1,2 x 1.

Sup vereda - 12 m².

PRIORIDAD:

P - Media / Alta

Datos del Inspector:

Grisolone

Firma

32575057

DNI

Nombre y Apellido









## PLANILLA DE INSPECCIÓN DE ÁRBOLES

INSPECCIÓN N°

AVISO:

OFICIO

FECHA DE RELEVAMIENTO:

14-7-2023

ARME

UBICACIÓN DEL ÁRBOL

CALLE

PUHACAHUA

N°

454 LA

ESPECIE BOTÁNICA

Fraxinus sp. (FRESNO)

ÁRBOL SECO

ÁRBOL SEMISECO

PARAMETROS MECÁNICOS Y SANITARIOS DEL ÁRBOL

INCLINACIÓN: SI / NO

Mayor a 45°

ALTURA APROX. (m)

6

Menor a 45°

DAP (cm)

29

ORIENTACIÓN DE LA

Hacia la calle

Hacia la propiedad

Hacia el largo de la vereda

COPA DESBALANCEADA

X

DESCOPADO

DESCOPADO Y BROTADO

FUSTE

DESCORTEZAMIENTO

SI

Cavidades

basal

media

alta

pequeñas

grandes

FRUCTIFICACIONES FUNGICAS

CODOMINANCIAS

CHORREADOS

Cavidad longitudinal en el fuste (m)

Espesor de pared remanente (cm)

X

1,7

RAIZ

Expuesta

Levanta vereda: m<sup>2</sup>

Provoca fisuras en el frente de la propiedad: SI / NO

RAMAS

Quebradas/ Fisuradas

Secas/ Secas en las puntas

Con cavidades/ Tumores o Cancros

Bajas

Excesivas/ Cruzadas

Codominancias

Con mal ángulo de inserción

Tocones

Que invaden espacio aéreo

X

HOJAS

De coloración anormal

Con manchas foliares

Con signos de insectos

Síntomas de enfermedades

Defoliación total / parcial

Recomendaciones del inspector:

SUPERFICIAL

PROFUNDA

A: Objetivos de poda: Red. Riesgo/ Eliminar interferencias/ Red. sombra/resistencia al viento/mejorar la estética

B: Tipos de poda: Formación/ Limpieza/ Aclareo/ Refaldado/ Reducción de copa/ Terciado/ Balanceo

C: Extracción

D: Tratamiento sanitario

E: Trasplante

F: Corte de raíces

Observaciones:

EJEMPLAR DESVITALIZADO, CON CAVIDAD LONGITUDINAL Y APERTURA QUE DIVIDE EN 2 EL FUSTE.

PRESENTA MADERA HÚMEDA Y DESHUMIZABLE, CON PODRICIÓN AVANZADA.

DECAIMIENTO PROGRESIVO DEL EJEMPLAR SIN POSIBILIDAD DE RECUPERACIÓN.

SE SOLICITA SU EXTRACCIÓN.

DEJAR LA PLANTERA EN CONDICIONES PARA RECIBIR NUEVO EJEMPLAR.

PRIORIDAD: ALTA

Datos del Inspector:

DANIELA INSAURRALDE

Nombre y Apellido

Firma

33824337

DNI













GOBIERNO DE LA CIUDAD DE BUENOS AIRES  
PLANILLA DE INSPECCIÓN DE ÁRBOLES

INSPECCIÓN N°

AVISO: Oficio

FECHA DE RELEVAMIENTO: 31/1/23

ARME

UBICACIÓN DEL ÁRBOL

CALLE QUINNO N° 386 LA

ESPECIE BOTÁNICA FRESNO

ÁRBOL SECO ☒ ÁRBOL SEMISECO

PARAMETROS MECÁNICOS Y SANITARIOS DEL ÁRBOL

INCLINACIÓN: SI / NO Mayor a 45°

ALTURA APROX. (m) 7 Menor a 45°

DAP (cm) 15 ORIENTACIÓN DE LA Hacia la calle

Hacia la propiedad

Hacia el largo de la vereda

COPA DESBALANCEADA DESCOPADO DESCOPADO Y BROTADO

FUSTE	DESCORTEZAMIENTO	Cavidades			FRUCTIFICACIONES FUNGICAS	
		basal	media	alta		CODOMINANCIAS
		pequeñas				
	grandes				Cavidad longitudinal en el fuste (m)	
					Espesor de pared remanente (cm)	

RAIZ Expuesta Provoca fisuras en el frente de la propiedad: SI / NO  
Levanta vereda: m<sup>2</sup>

RAMAS	Quebradas/ Fisuradas	Codominancias
	Secas/ Secas en las puntas	Con mal ángulo de inserción
	Con cavidades/ Tumores o Cancros	Tocones
	Bajas	Que invaden espacio aéreo
	Excesivas/ Cruzadas	

HOJAS	De coloración anormal	Síntomas de enfermedades
	Con manchas foliares	Defoliación total / parcial
	Con signos de insectos	

Recomendaciones del inspector: SUPERFICIAL PROFUNDA

A: Objetivos de poda: Red. Riesgo/ Eliminar interferencias/ Red. sombra/resistencia al viento/mejorar la estética

B: Tipos de poda: Formación/ Limpieza/ Aclareo/ Refaldado/ Reducción de copa/ Terciado/ Balanceo

C: Extracción D: Tratamiento sanitario E: Trasplante F: Corte de raíces

Observaciones:

SOLICITO EXTRACCION DE ÁRBOL SECO,

PRIORIDAD: 2

Datos del Inspector:

GIANMARCO G

Nombre y Apellido

[Firma]

Firma

37545084

DNI









GOBIERNO DE LA CIUDAD DE BUENOS AIRES

## PLANILLA DE INSPECCION DE ARBOLES

G.C.B.A.

INSPECCION N°

AVISO:

S00434187/23

FECHA DE RELEVAMIENTO: 23/05/2023

ARME

UBICACIÓN DEL ARBOL

CALLE

Santander

N°

2534

ESPECIE BOTANICA

Fresno

ARBOL SECO

ARBOL SEMISECO

PARAMETROS MECANICOS Y SANITARIOS DEL ARBOL

ALTURA APROX (m)

9

INCLINACION: SI NO

Mayor a 45°

Menor a 45°



DAP (cm)

41

ORIENTACION DE LA INCLINACION

Hacia la calle

Hacia la propiedad

Hacia el largo de la vereda



COPA DESBALANCEADA

DESCOPADO

DESCOPADO Y BROTADO



FUSTE

DESCORTEZAMIENTO

X

FRUCTIFICACIONES FUNGICAS

CODOMINANCIAS

CHORREADOS

Cavidad longitudinal en el fuste (m)

Espesor de pared remanente (cm)

pequeñas

grandes

basal

media



RAIZ

Expuesta

Levanta vereda: m2

Provoca fisuras en el frente de la propiedad: SI NO



RAMAS

Quebradas/ Fisuradas

Secas/ Secas en las puntas

Con cavidades/ Tumores o Cancros

Bajas

Excesivas/ Cruzadas



Codominancias

Con mal ángulo de inserción

Tocones

Que invaden espacio aéreo



HOJAS

De coloración anormal

Con manchas foliares

Con signos de insectos

Síntomas de enfermedades

Defoliación total

parcial

## Recomendaciones del inspector:

A: Objetivos de poda: Reducción Riesgo ☐ Eliminar interferencias ☐ Reducir sombra ☐ resistencia al viento ☐ mejorar la estetica ☐B: Tipos de poda: Formación ☐ Limpieza ☐ Aclareo ☐ Refaldado ☐ Reducción de copa ☐ Terciado ☐ Balanceo ☐C: Extracción ☒ D: Tratamiento sanitario ☐ E: Trasplante ☐ F: Corte de raíces ☐

SUPERFICIAL

PROFUNDA

Observaciones:

Se observa ejemplar debilitado, inclinado hacia la propiedad, con pudrición basal grande (a través de un orificio se puede apreciar el ahuecamiento casi total de la base del árbol), con descortezamiento en fuste y ramas, y en la copa se observan ramas secas, con cavidades y pudriciones.

Se solicita la extracción del ejemplar para preservar la integridad de personas y bienes. Prioridad Alta.

Luego de la extracción, hacer plantera de 1,2 x 1,2m y vereda 33m2, superficie afectada 45%, prioridad 5.2.

Datos del Inspector/Verificador

Nicolás Altamari

Firma

27215272

FM ó DNI









G.C.B.A.

## PLANILLA DE INSPECCIÓN DE ÁRBOLES

INSPECCIÓN N°

AVISO:

500566489/23

FECHA DE RELEVAMIENTO:

11/07/2023

ARME

UBICACIÓN DEL ÁRBOL

CALLE

Felipe Valdes

N°

2550

ESPECIE BOTÁNICA

Acacia negundo

ÁRBOL SECO

ÁRBOL SEMISECO

PARAMETROS MECÁNICOS Y SANITARIOS DEL ÁRBOL

INCLINACIÓN: SI / NO

Mayor a 45°

ALTURA APROX. (m)

12

Menor a 45°

DAP (cm)

32

ORIENTACIÓN DE LA

Hacia la calle

Hacia la propiedad

Hacia el largo de la vereda

COPA DESBALANCEADA

DESCOPADO

DESCOPADO Y BROTADO

FUSTE

DESCORTEZAMIENTO

FRUCTIFICACIONES FUNGICAS

Cavidades

CODOMINANCIAS

basal

media

alta

CHORREADOS

pequeñas

Cavidad longitudinal en el fuste (m)

grandes

Espesor de pared remanente (cm)

RAIZ

Expuesta

Provoca fisuras en el frente de la propiedad: SI / NO

Levanta vereda: m²

RAMAS

Quebradas/ Fisuradas

Codominancias

Secas/ Secas en las puntas

Con mal ángulo de inserción

Con cavidades/ Tumores o Cancros

Tocones

Bajas

Que invaden espacio aéreo

Excesivas/ Cruzadas

HOJAS

De coloración anormal

Síntomas de enfermedades

Con manchas foliares

Defoliación total / parcial

Con signos de insectos

Recomendaciones del inspector:

SUPERFICIAL

PROFUNDA

A: Objetivos de poda: Red. Riesgo/ Eliminar interferencias/ Red. sombra/resistencia al viento/mejorar la estética

B: Tipos de poda: Formación/ Limpieza/ Aclareo/ Refaldado/ Reducción de copa/ Terciado/ Balanceo

C: Extracción

D: Tratamiento sanitario

E: Trasplante

F: Corte de raíces

Observaciones:

Al momento de la inspección se observa ejemplar con corte de gran calibre sobre una de sus codominancias que fue realizado por emergencia debido al quiebre de la misma. Se observan daños causados por insectos xilófagos a lo largo del fuste. En la copa se ven al menos 2 tocones de ramas quebradas secas, de mismo porte.

Presencia lesiones en la inserción de sus ramas primarias.

Se recomienda su extracción para evitar daños sobre bienes y personas.

PRIORIDAD: MEDIA

Datos del Inspector:

Rodríguez Leandro

Nombre y Apellido

Firma

37951339

DNI













## PLANILLA DE INSPECCIÓN DE ÁRBOLES

INSPECCIÓN N°

AVISO:

500536770/23

ARME

FECHA DE RELEVAMIENTO:

5/7/23

## UBICACIÓN DEL ÁRBOL

CALLE

ZOOLOGIA

N°

3202 (3204) y L3

ESPECIE BOTÁNICA

Fresno / Fresno

ÁRBOL SECO

☒

ÁRBOL SEMISECO

☐

## PARAMETROS MECÁNICOS Y SANITARIOS DEL ÁRBOL

INCLINACIÓN: SI/NO

Mayor a 45°

☐

Menor a 45°

☐

ALTURA APROX. (m)

9/9

DAP (cm)

25/25

ORIENTACIÓN DE LA

Hacia la calle

☐

Hacia la propiedad

☐

Hacia el largo de la vereda

☐

COPA DESBALANCEADA

☐

DESCOPADO

☐

DESCOPADO Y BROTADO

☐

FUSTE

DESCORTEZAMIENTO

Cavidades

basal

media

alta

pequeñas

grandes

FRUCTIFICACIONES FUNGICAS

CODOMINANCIAS

CHORREADOS

Cavidad longitudinal en el fuste (m)

Espesor de pared remanente (cm)

RAIZ

Expuesta

Levanta vereda: m²

Provoca fisuras en el frente de la propiedad: SI/NO

☒

RAMAS

Quebradas/ Fisuradas

Secas/ Secas en las puntas

Con cavidades/ Tumores o Cancros

Bajas

Excesivas/ Cruzadas

Codominancias

Con mal ángulo de inserción

Tocones

Que invaden espacio aéreo

HOJAS

De coloración anormal

Con manchas foliares

Con signos de insectos

Síntomas de enfermedades

Defoliación total / parcial

Recomendaciones del inspector:

SUPERFICIAL

☐

PROFUNDA

☐

A: Objetivos de poda: Red. Riesgo/ Eliminar interferencias/ Red. sombra/resistencia al viento/mejorar la estética

B: Tipos de poda: Formación/ Limpieza/ Aclareo/ Refaldado/ Reducción de copa/ Terciado/ Balanceo

C: Extracción

D: Tratamiento sanitario

E: Trasplante

F: Corte de raíces

Observaciones:

Corresponde 3202 y "LD"

Solicito extracción de ejemplar seco  
descortezado; resaca apoyado en los cables.  
En la misma planta hacia "LD" árbol  
con un solo eje que donde se inserta la única  
rama principal presenta pudrición avanzada.  
Solicito extracción de los dos p. stms.

PRIORIDAD:

Datos del Inspector:

Grisolone

Nombre y Apellido

Firma

32575054

DNI













GOBIERNO DE LA CIUDAD DE BUENOS AIRES  
"1983-2023. 40 Años de Democracia"

**Hoja Adicional de Firmas**  
**Informe gráfico**

**Número:**

Buenos Aires,

**Referencia:** INFORME TÉCNICO

---

El documento fue importado por el sistema GEDO con un total de 30 pagina/s.

Digitally signed by Comunicaciones Oficiales  
DN: cn=Comunicaciones Oficiales  
Date: 2023.07.26 10:22:18 -03'00'

Digitally signed by Comunicaciones Oficiales  
DN: cn=Comunicaciones Oficiales  
Date: 2023.07.26 10:22:19 -03'00'





## Gobierno de la Ciudad Autónoma de Buenos Aires

*"1983-2023. 40 Años de Democracia"*

### RESOLUCIÓN DE PRESIDENCIA N.º 28.239.453/COMUNA7/23

Buenos Aires, 26 de julio de 2023

**VISTO:** La Constitución de la Ciudad Autónoma de Buenos Aires, La Ley N° 3263 La Ley N° 4013 La Ley N° 1777 El Decreto N° 660/GCABA/2011 El Decreto N° 166/GCABA/2013, el Decreto 465/GCABA/2022, los informes elevados por la Gerencia de operativa de control comunal y,

#### **CONSIDERANDO:**

Que, la constitución de la Ciudad Autónoma de Buenos Aires, establece en su artículo N° 127 que las comunas son unidades de gestión política y administrativa, con competencia territoriales;

Que, conforme surge del artículo 10 Inc. "A" de la Ley N° 1777, concordante con lo establecido por el art. 128 de la citada Constitución de la Ciudad de Buenos Aires, Las Comunas, tienen competencias exclusivas en materia de planificación, ejecución y control de los trabajos de mantenimiento urbano de las vías secundarias y competencias concurrentes con la administración central encabezada por el poder ejecutivo, respecto a las materias que son de su competencia;

Que, con fecha 7 de mayo de 2013, se sancionó el decreto N°166/GCABA/2013, por medio del cual se transfirió a las comunas de la CABA, las misiones, funciones y responsabilidades primarias establecidas en la Ley N° 3263 de arbolado público, a excepción de las previstas en el artículo 1 de dicho decreto, todo ello de conformidad con las competencias otorgadas por la constitución de la CABA y por la ley N°1777;

Que, la ley 3263 de arbolado público urbano, prevé en su artículo 15, que la autoridad de aplicación podrá efectuar tareas de tala o extracción en diferentes supuestos;

Que, conforme surge de la delegación efectuada en los arts. 3 y 4 del decreto N° 166/GCABA/2013, las comunas tienen las competencias exclusivas en la plantación anual de los sitios donde se realizarán la replantación del arbolado de alineación y las responsabilidades primarias relativas al mantenimiento integral de arbolado público;

Que finalmente por Decreto N° 465/22 se creó la Unidad de Proyección Federal y Desarrollo Territorial, y se modificó la estructura organizativa de la Secretaría de Atención Ciudadana y Gestión Comunal, de las Subsecretarías y Direcciones Generales que le dependen, transfiriendo la dependencia de la Secretaría de Asuntos Estratégicos, con todo su personal, patrimonio, presupuesto y responsabilidades primarias a la Unidad de Proyección Federal y Desarrollo Territorial, siendo las comunas organismos fuera de nivel bajo su órbita;

Que, atento a las normativas mencionadas, la comuna 7 comenzó a ejecutar las políticas de arbolado público, cuya tarea se encomendó a la empresa tercerizada MIICA SA (CUIT N° 30-60812520- 1), quien fuera transferida al control de esta comuna, a tenor del art. 7 del decreto No166/GCABA/2013;

Que, de conformidad a los informes plasmados en las planillas de inspecciones que surgen de la Gerencia Operativa de Control Comunal de esta Comuna 7 surge la necesidad de realizar las extracciones de los ejemplares ubicados en las calles que se indican en los referidos informes y que como anexo I (IF-2023-28155697-GCABA-COMUNA7) forma parte integrante de la presente;





## Gobierno de la Ciudad Autónoma de Buenos Aires

*"1983-2023. 40 Años de Democracia"*

---

Por ello,

### **EL PRESIDENTE DE LA JUNTA COMUNAL 7 RESUELVE:**

Artículo 1º.- Autorízase a la realización de las extracciones de los ejemplares correspondientes a las calles: BALBASTRO 1502, BALBASTRO 2437/39, ECHEANDIA 3050/42, FRAY LUIS BELTRAN 17, LAFERRERE, GREGORIO de 3465, MANCO CAPAC 1594 FTE, PUMACAHUA 454 LA, QUIRNO 386 LA, SANTANDER 2534, VALLESE, FELIPE 2550, ZUVIRIA 3202 LD y ZUVIRIA 3204.

Artículo 2º.- Regístrese, comuníquese y publíquese. Cumplido, archívese. **Bouzas**





G.C.B.A.

INSPECCION N°

AVISO:

500362267/22

FECHA DE RELEVAMIENTO:

9, 8, 22

ARME

UBICACIÓN DEL ARBOL

CALLE

BALBASTRO

N°

1502

ESPECIE BOTANICA

FICUS

ARBOL SECO

ARBOL SEMISECO

PARAMETROS MECANICOS Y SANITARIOS DEL ARBOL

INCLINACION: SI / NO Mayor a 45°

Menor a 45°

ALTURA APROX (m)

9

DAP (cm)

60

ORIENTACION DE LA INCLINACION

Hacia la calle

Hacia la propiedad

Hacia el largo de la vereda

COPA DESBALANCEADA

DESCOPADO

DESCOPADO Y BROTADO

FRUCTIFICACIONES FUNGICAS

FUSTE

DESCORTEZAMIENTO

Cavidades

basal

media

alta

pequeñas

grandes

CODOMINANCIAS

CHORREADOS

Cavidad longitudinal en el fuste (m)

Espesor de pared remanente (cm)

RAIZ

Expuesta

Levanta vereda: m<sup>2</sup>6 m<sup>2</sup>

Provoca fisuras en el frente de la propiedad: SI / NO

RAMAS

Quebradas/ Fisuradas

Secas/ Secas en las puntas

Con cavidades/ Tumores o Cancros

Bajas

Excesivas/ Cruzadas

Codominancias

Con mal ángulo de inserción

Tocones

Que invaden espacio aéreo

HOJAS

De coloración anormal

Con manchas foliares

Con signos de insectos

Síntomas de enfermedades

Defoliación total / parcial

Recomendaciones del Inspector:

A: Objetivos de poda: Reducción Riesgo/ Eliminar interferencias/ Reducir sombra/resistencia al viento/mejorar la estetica

B: Tipos de poda: Formación/ Limpieza/ Aclareo/ Refaldado/Reducción de copa/ Terciado/ Balanceo

C: Extracción D: Tratamiento sanitario E: Trasplante F: Corte de raíces

SUPERFICIAL

PROFUNDA

Observaciones:

Se observa ficus muy extenso y ramificado, justo en la esquina y al lado de entrada de auto - No se puede ampliar mas la plantera al realizar poda profunda de raíces por espacio disponible y distancia segura al fuste. Hay otro fusto descopado y rebrotado sin problemas. Se recomienda reemplazar x árbol + pequeño según plan maestro - Veredar levantada x raíces. Rehacer 6 m<sup>2</sup> y contorno de plantera.

Datos del Inspector/Verificador


PONS

Firma

14809128

FM ó DNI













G.C.B.A.

## PLANILLA DE INSPECCIÓN DE ÁRBOLES

INSPECCIÓN N°

AVISO:

500526758/23

FECHA DE RELEVAMIENTO:

23/06/2023.

ARME

UBICACIÓN DEL ÁRBOL

CALLE

321 RIVERO

N°

2437/39.

ESPECIE BOTÁNICA

Acacia negundo

ÁRBOL SECO

ÁRBOL SEMISECO

X

PARAMETROS MECÁNICOS Y SANITARIOS DEL ÁRBOL

INCLINACIÓN: SI / NO

Mayor a 45°

Menor a 45°

ALTURA APROX. (m)

6

DAP (cm)

34

ORIENTACIÓN DE LA

Hacia la calle

Hacia la propiedad

Hacia el largo de la vereda

COPA DESBALANCEADA

DESCOPADO

DESCOPADO Y BROTADO

X

FUSTE

DESCORTEZAMIENTO

Cavidades

basal

media

alta

pequeñas

grandes

FRUCTIFICACIONES FUNGICAS

CODOMINANCIAS

CHORREADOS

Cavidad longitudinal en el fuste (m)

Espesor de pared remanente (cm)

3

RAIZ

Expuesta

Levanta vereda: m<sup>2</sup>

Provoca fisuras en el frente de la propiedad: SI / NO

RAMAS

Quebradas/ Fisuradas

Secas/ Secas en las puntas

Con cavidades/ Tumores o Cancros

Bajas

Excesivas/ Cruzadas

Codominancias

Con mal ángulo de inserción

Tocones

Que invaden espacio aéreo

HOJAS

De coloración anormal

Con manchas foliares

Con signos de insectos

Síntomas de enfermedades

Defoliación total / parcial

Recomendaciones del inspector:

SUPERFICIAL

PROFUNDA

A: Objetivos de poda: Red. Riesgo/ Eliminar interferencias/ Red. sombra/resistencia al viento/mejorar la estética

B: Tipos de poda: Formación/ Limpieza/ Aclareo/ Refaldado/ Reducción de copa/ Terciado/ Balanceo

C: Extracción

D: Tratamiento sanitario

E: Trasplante

F: Corte de raíces

Observaciones:

AL MOMENTO DE LA INSPECCIÓN SE OBSERVA EFECTOS  
COMPRIMAMENTE DEFORMADO. PRESENTA CHUBASCOS A LO LARGO DE  
TODO EL FUSTE, PODRIFICACIÓN SOLO EN TÓRULO A LA ALTURA DE LA  
INSERCIÓN DE LAS RAMAS PRINCIPALES Y DESCORTEZAMIENTO  
DEFORMADO A LO LARGO DEL FUSTE.

SE RECOMIENDA SU EXTRACCIÓN Y LIMPIEZA POR  
EFECTOS DE TIPO

PRIORIDAD: No urgente

Datos del Inspector:

Rodríguez Vento

Nombre y Apellido

Firma

34951339

DNI









nos  
uenos  
Aires | Ciudad  
Verde  
DEJES TUS  
CLABLES ACÁ  
TU CONTENEDOR  
en Avenida 4400 (Calle 4400)





GOBIERNO DE LA CIUDAD DE BUENOS AIRES

## PLANILLA DE INSPECCION DE ARBOLES

G.C.B.A.

INSPECCION N°

AVISO:

FECHA DE RELEVAMIENTO: 16/06/2023

ARME

UBICACIÓN DEL ARBOL

CALLE

ECHEANDIA

N°

3042/50

ESPECIE BOTANICA

Melia azedarach (PARAÍSO)

ARBOL SECO

ARBOL SEMISECO

SI

PARAMETROS MECANICOS Y SANITARIOS DEL ARBOL

INCLINACION: SI NO

Mayor a 45°

Menor a 45°

ALTURA APROX (m)

10

DAP (cm)

64

ORIENTACION DE LA INCLINACION

Hacia la calle

Hacia la propiedad

Hacia el largo de la vereda

COPA DESBALANCEADA

DESCOPADO

DESCOPADO Y BROTADO

FUSTE

DESCORTEZAMIENTO

SI

FRUCTIFICACIONES FUNGICAS

Cavidades

CODOMINANCIAS

basal

media

CHORREADOS

pequeñas

grandes

Cavidad longitudinal en el fuste (m)

Espesor de pared remanente (cm)

RAIZ

Expuesta

Levanta vereda: m2

Provoca fisuras en el frente de la propiedad: SI NO

RAMAS

Quebradas/ Fisuradas

Secas/ Secas en las puntas

Con cavidades/ Tumores o Cancros

Bajas

Excesivas/ Cruzadas

Codominancias

Con mal ángulo de inserción

Tocones

Que invaden espacio aéreo

HOJAS

De coloración anormal

Con manchas foliares

Con signos de insectos

Síntomas de enfermedades

Defoliación total parcial

## Recomendaciones del inspector:

A: Objetivos de poda: Reducción Riesgo ☐ Eliminar interferencias ☐ Reducir sombra ☐ resistencia al viento ☐ mejorar la estetica ☐B: Tipos de poda: Formación ☐ Limpieza ☐ Aclareo ☐ Refaldado ☐ Reducción de copa ☐ Terciado ☐ Balanceo ☐C: Extracción ☒ D: Tratamiento sanitario ☐ E: Trasplante ☐ F: Corte de raíces ☐

SUPERFICIAL

PROFUNDA

Observaciones:

Ejemplar desvitalizado, con ramas secas y tocones, descortezamiento y cavidades en su fuste.

Se observa una cavidad en la región basal del fuste, con madera

desmenuzable y avanzado estado de pudrición.

Por los defectos mencionados y el progresivo decaimiento del estado del ejemplar

se solicita su EXTRACCIÓN.

Prioridad: MODERADO

Datos del Inspector/Verificador

Daniela Insaurrealde

33824337

Nombre y Apellido

Firma


FM ó DNI





**ECHEANDIA 3050**  
**para Extracción**









# PLANILLA DE INSPECCIÓN DE ÁRBOLES

INSPECCIÓN N°

FECHA DE RELEVAMIENTO:

21/6/23

AVISO:

ARME

UBICACIÓN DEL ÁRBOL

CALLE

ESPECIE BOTÁNICA

ÁRBOL SECO

ÁRBOL SEMISECO

PARAMETROS MECÁNICOS Y SANITARIOS DEL ÁRBOL

INCLINACIÓN: SI / NO

Mayor a 45°

Menor a 45°

ALTURA APROX. (m)

DAP (cm)

ORIENTACIÓN DE LA

Hacia la calle

Hacia la propiedad

Hacia el largo de la vereda

COPA DESBALANCEADA

DESCOPADO

DESCOPADO Y BROTADO

FUSTE

DESCORTEZAMIENTO

Cavidades

basal

media

alta

pequeñas

grandes

FRUCTIFICACIONES FUNGICAS

CODOMINANCIAS

CHORREADOS

Cavidad longitudinal en el fuste (m)

Espesor de pared remanente (cm)

RAIZ

Expuesta

Levanta vereda: m<sup>2</sup>

Provoca fisuras en el frente de la propiedad: SI / NO

RAMAS

Quebradas/ Fisuradas

Secas/ Secas en las puntas

Con cavidades/ Tumores o Cancros

Bajas

Excesivas/ Cruzadas

Codominancias

Con mal ángulo de inserción

Tocones

Que invaden espacio aéreo

HOJAS

De coloración anormal

Con manchas foliares

Con signos de insectos

Síntomas de enfermedades

Defoliación total / parcial

Recomendaciones del inspector:

SUPERFICIAL

PROFUNDA

A: Objetivos de poda: Red. Riesgo/ Eliminar interferencias/ Red. sombra/resistencia al viento/mejorar la estética

B: Tipos de poda: Formación/ Limpieza/ Aclareo/ Refaldado/ Reducción de copa/ Terciado/ Balanceo

C: Extracción

D: Tratamiento sanitario

E: Trasplante

F: Corte de raíces

Observaciones: PLANTERA INDEBIDAMENTE OCUPADA CON HERBACEA

Se solicita extracción y plantar CRESPO

PRIORIDAD:

Datos del Inspector:

Fors

Nombre y Apellido

Firma

14809428

DNI









## PLANILLA DE INSPECCIÓN DE ÁRBOLES

INSPECCIÓN N°

AVISO: OFICIOFECHA DE RELEVAMIENTO: 18/07/2023

ARME

UBICACIÓN DEL ÁRBOL

CALLE: CAFRUNE N° 3465ESPECIE BOTÁNICA: PMALSO

ÁRBOL SECO

ÁRBOL SEMISECO

PARAMETROS MECÁNICOS Y SANITARIOS DEL ÁRBOL

INCLINACIÓN: SI/NO

Mayor a 45°

Menor a 45°

ALTURA APROX. (m)

12

DAP (cm)

78

ORIENTACIÓN DE LA

Hacia la calle

Hacia la propiedad

Hacia el largo de la vereda

COPA DESBALANCEADA

DESCOPADO

DESCOPADO Y BROTO

FUSTE

DESCORTEZAMIENTO

Cavidades

basal

media

alta

pequeñas

X

grandes

X

FRUCTIFICACIONES FUNGICAS

CODOMINANCIAS

CHORREADOS

Cavidad longitudinal en el fuste (m)

Espesor de pared remanente (cm)

RAIZ

Expuesta

Levanta vereda: m<sup>2</sup>

Provoca fisuras en el frente de la propiedad: SI / NO

RAMAS

Quebradas/ Fisuradas

Secas/ Secas en las puntas

Con cavidades/ Tumores o Cancros

Bajas

Excesivas/ Cruzadas

Codominancias

Con mal ángulo de inserción

Tocones

Que invaden espacio aéreo

HOJAS

De coloración anormal

Con manchas foliares

Con signos de insectos

Síntomas de enfermedades

Defoliación total / parcial

Recomendaciones del inspector:

SUPERFICIAL

PROFUNDA

A: Objetivos de poda: Red. Riesgo/ Eliminar interferencias/ Red. sombra/resistencia al viento/mejorar la estética

B: Tipos de poda: Formación/ Limpieza/ Aclareo/ Refaldado/ Reducción de copa/ Terciado/ Balanceo

C: Extracción

D: Tratamiento sanitario

E: Trasplante

F: Corte de raíces

Observaciones:

ESPECIE CON CAVIDAD BASAL GRANDE, CAVIDADES PROFUNDAS EN FUSTE Y  
NUMEROSAS CAVIDADES Y PODRICES EN LA BASE DE LAS RAMAS  
PRINCIPALES. TODA LA ESTRUCTURA DE LA COPA SE ENCUENTRA  
COMPROMETIDA. SE SOLICITA SU EXTRACCIÓN PARA PREVENIR  
DAÑOS A PERSONAS Y Bienes.  
EXTRACCIÓN, PODADURA MEDIA.

PRIORIDAD:

Datos del Inspector:

Nombre y Apellido

Firma

DNI

Impreso en la Imprenta del GCABA

















G.C.B.A.

## PLANILLA DE INSPECCIÓN DE ÁRBOLES

INSPECCIÓN N°

AVISO:

Of. 10

FECHA DE RELEVAMIENTO:

22/6/23

ARME

UBICACIÓN DEL ÁRBOL

CALLE

NANCO CAPAC

N°

1584 FTE

ESPECIE BOTÁNICA

ABA

ÁRBOL SECO

ÁRBOL SEMISECO

PARAMETROS MECÁNICOS Y SANITARIOS DEL ÁRBOL

INCLINACIÓN: SI / NO

Mayor a 45°

ALTURA APROX. (m)

7

Menor a 45°

X

DAP (cm)

20

ORIENTACIÓN DE LA

Hacia la calle

Hacia la propiedad

Hacia el largo de la vereda

X

COPA DESBALANCEADA

DESCOPADO

DESCOPADO Y BROTADO

FUSTE

DESCORTEZAMIENTO

X

FRUCTIFICACIONES FUNGICAS

Cavidades

basal

media

alta

CODOMINANCIAS

CHORREADOS

pequeñas

Cavidad longitudinal en el fuste (m)

grandes

Espesor de pared remanente (cm)

RAIZ

Expuesta

Provoca fisuras en el frente de la propiedad: SI / NO

Levanta vereda: m²

RAMAS

Quebradas/ Fisuradas

X

Codominancias

Secas/ Secas en las puntas

Con mal ángulo de inserción

Con cavidades/ Tumores o Cancros

Tocones

Bajas

Que invaden espacio aéreo

Excesivas/ Cruzadas

HOJAS

De coloración anormal

Síntomas de enfermedades

Con manchas foliares

Defoliación total / parcial

Con signos de insectos

Recomendaciones del inspector:

SUPERFICIAL

PROFUNDA

A: Objetivos de poda: Red. Riesgo/ Eliminar interferencias/ Red. sombra/resistencia al viento/mejorar la estética

B: Tipos de poda: Formación/ Limpieza/ Aclareo/ Refaldado/ Reducción de copa/ Terciado/ Balanceo

C: Extracción

D: Tratamiento sanitario

E: Trasplante

F: Corte de raíces

Observaciones:

Ejemplar que en la parte media del fuste tiene un desgarro transversal que puede producirse al medio al mismo. Solo se le extracción.

Si hay que retirar de nuevo la planta que es de 1,2 x 1.

Sup vereda - 12 m².

PRIORIDAD:

P - Media / Alta

Datos del Inspector:

Grisolone

Firma

32575057

DNI

Nombre y Apellido









# PLANILLA DE INSPECCIÓN DE ÁRBOLES

INSPECCIÓN N°

AVISO: Oficio

FECHA DE RELEVAMIENTO: 14-7-2023

ARME

## UBICACIÓN DEL ÁRBOL

CALLE Puñacahua N° 454 LA

ESPECIE BOTÁNICA Fraxinus sp. (FRESNO)

ÁRBOL SECO

ÁRBOL SEMISECO

## PARAMETROS MECÁNICOS Y SANITARIOS DEL ÁRBOL

INCLINACIÓN: SI / NO

Mayor a 45°

ALTURA APROX. (m)

6

Menor a 45°

DAP (cm)

29

ORIENTACIÓN DE LA

Hacia la calle

Hacia la propiedad

Hacia el largo de la vereda

COPA DESBALANCEADA

☒

DESCOPADO

DESCOPADO Y BROTADO

FUSTE

DESCORTEZAMIENTO

SI

Cavidades

basal

media

alta

pequeñas

grandes

☒

FRUCTIFICACIONES FUNGICAS

CODOMINANCIAS

CHORREADOS

Cavidad longitudinal en el fuste (m)

Espesor de pared remanente (cm)

X

1,7

RAIZ

Expuesta

Levanta vereda: m<sup>2</sup>

Provoca fisuras en el frente de la propiedad: SI / NO

RAMAS

Quebradas/ Fisuradas

Secas/ Secas en las puntas

Con cavidades/ Tumores o Cancros

Bajas

Excesivas/ Cruzadas

Codominancias

Con mal ángulo de inserción

Tocones

Que invaden espacio aéreo

X

HOJAS

De coloración anormal

Con manchas foliares

Con signos de insectos

Síntomas de enfermedades

Defoliación total / parcial

## Recomendaciones del inspector:

SUPERFICIAL

PROFUNDA

A: Objetivos de poda: Red. Riesgo/ Eliminar interferencias/ Red. sombra/resistencia al viento/mejorar la estética

B: Tipos de poda: Formación/ Limpieza/ Aclareo/ Refaldado/ Reducción de copa/ Terciado/ Balanceo

C: Extracción

D: Tratamiento sanitario

E: Trasplante

F: Corte de raíces

## Observaciones:

EJEMPLAR DESVITALIZADO, CON CAVIDAD LONGITUDINAL Y APERTURA QUE DIVIDE EN 2 EL FUSTE.

PRESENTA MADERA HÚMEDA Y DESHUMIZABLE, CON PODRICIÓN AVANZADA.

DECAIMIENTO PROGRESIVO DEL EJEMPLAR SIN POSIBILIDAD DE RECUPERACIÓN.

SE SOLICITA SU EXTRACCIÓN.

DEJAR LA PLANTERA EN CONDICIONES PARA RECIBIR NUEVO EJEMPLAR.

PRIORIDAD: ALTA

Datos del Inspector:

DANIELA INSAURRALDE

Nombre y Apellido

Firma

33824334

DNI













GOBIERNO DE LA CIUDAD DE BUENOS AIRES  
PLANILLA DE INSPECCIÓN DE ÁRBOLES

INSPECCIÓN N°

AVISO: Oficio

FECHA DE RELEVAMIENTO: 31/1/23

ARME

UBICACIÓN DEL ÁRBOL

CALLE QUINNO N° 386 LA

ESPECIE BOTÁNICA FRESNO

ÁRBOL SECO ☒ ÁRBOL SEMISECO

PARAMETROS MECÁNICOS Y SANITARIOS DEL ÁRBOL

INCLINACIÓN: SI / NO Mayor a 45°

ALTURA APROX. (m) 7 Menor a 45°

DAP (cm) 15 ORIENTACIÓN DE LA Hacia la calle

Hacia la propiedad

Hacia el largo de la vereda

COPA DESBALANCEADA DESCOPADO DESCOPADO Y BROTADO

DESCORTEZAMIENTO FRUCTIFICACIONES FUNGICAS

Cavidades CODOMINANCIAS

basal media alta CHORREADOS

pequeñas Cavidad longitudinal en el fuste (m)

grandes Espesor de pared remanente (cm)

RAIZ Expuesta Provoca fisuras en el frente de la propiedad: SI / NO

Levanta vereda: m<sup>2</sup>

RAMAS Quebradas/ Fisuradas Codominancias

Secas/ Secas en las puntas Con mal ángulo de inserción

Con cavidades/ Tumores o Cancros Tocones

Bajas Que invaden espacio aéreo

Excesivas/ Cruzadas

HOJAS De coloración anormal Síntomas de enfermedades

Con manchas foliares Defoliación total / parcial

Con signos de insectos

Recomendaciones del inspector: SUPERFICIAL PROFUNDA

A: Objetivos de poda: Red. Riesgo/ Eliminar interferencias/ Red. sombra/resistencia al viento/mejorar la estética

B: Tipos de poda: Formación/ Limpieza/ Aclareo/ Refaldado/ Reducción de copa/ Terciado/ Balanceo

C: Extracción D: Tratamiento sanitario E: Trasplante F: Corte de raíces

Observaciones:

SOLICITO EXTRACCION DE ÁRBOL SECO,

PRIORIDAD: 2

Datos del Inspector:

GIANMARCO G

Nombre y Apellido

[Firma]

Firma

37545084

DNI









GOBIERNO DE LA CIUDAD DE BUENOS AIRES

## PLANILLA DE INSPECCION DE ARBOLES

G.C.B.A.

INSPECCION N°

AVISO:

S00434187/23

FECHA DE RELEVAMIENTO: 23/05/2023

ARME

UBICACIÓN DEL ARBOL

CALLE

Santander

N°

2534

ESPECIE BOTANICA

Fresno

ARBOL SECO

ARBOL SEMISECO

PARAMETROS MECANICOS Y SANITARIOS DEL ARBOL

ALTURA APROX (m)

9

INCLINACION: SI NO



Mayor a 45°

Menor a 45°

X

DAP (cm)

41

ORIENTACION DE LA INCLINACION

Hacia la calle

Hacia la propiedad

Hacia el largo de la vereda

COPA DESBALANCEADA

DESCOPADO

DESCOPADO Y BROTADO

FUSTE

DESCORTEZAMIENTO

X

FRUCTIFICACIONES FUNGICAS

Cavidades

CODOMINANCIAS

pequeñas

basal

media

CHORREADOS

grandes

✓

Cavidad longitudinal en el fuste (m)

Espesor de pared remanente (cm)

RAIZ

Expuesta

Levanta vereda: m2

Provoca fisuras en el frente de la propiedad: SI NO

RAMAS

Quebradas/ Fisuradas

Secas/ Secas en las puntas

Con cavidades/ Tumores o Cancros

Bajas

Excesivas/ Cruzadas

Codominancias

Con mal ángulo de inserción

Tocones

Que invaden espacio aéreo

HOJAS

De coloración anormal

Con manchas foliares

Con signos de insectos

Síntomas de enfermedades

Defoliación total

parcial

## Recomendaciones del inspector:

A: Objetivos de poda: Reducción Riesgo ☐ Eliminar interferencias ☐ Reducir sombra ☐ resistencia al viento ☐ mejorar la estetica ☐B: Tipos de poda: Formación ☐ Limpieza ☐ Aclareo ☐ Refaldado ☐ Reducción de copa ☐ Terciado ☐ Balanceo ☐C: Extracción ☒ D: Tratamiento sanitario ☐ E: Trasplante ☐ F: Corte de raíces ☐

SUPERFICIAL

PROFUNDA

Observaciones:

Se observa ejemplar debilitado, inclinado hacia la propiedad, con pudrición basal grande (a través de un orificio se puede apreciar el ahuecamiento casi total de la base del árbol), con descortezamiento en fuste y ramas, y en la copa se observan ramas secas, con cavidades y pudriciones.

Se solicita la extracción del ejemplar para preservar la integridad de personas y bienes. Prioridad Alta.

Luego de la extracción, hacer plantera de 1,2 x 1,2m y vereda 33m2, superficie afectada 45%, prioridad 5.2.

Datos del Inspector/Verificador

Nicolás Altamari

Firma

27215272

Nombre y Apellido

FM ó DNI









G.C.B.A.

## PLANILLA DE INSPECCIÓN DE ÁRBOLES

INSPECCIÓN N°

AVISO:

500566489/23

FECHA DE RELEVAMIENTO:

11/07/2023

ARME

UBICACIÓN DEL ÁRBOL

CALLE

Felipe Valdes

N°

2550

ESPECIE BOTÁNICA

Acacia negundo

ÁRBOL SECO

ÁRBOL SEMISECO

PARAMETROS MECÁNICOS Y SANITARIOS DEL ÁRBOL

INCLINACIÓN: SI / NO

Mayor a 45°

ALTURA APROX. (m)

12

Menor a 45°

DAP (cm)

32

ORIENTACIÓN DE LA

Hacia la calle

Hacia la propiedad

Hacia el largo de la vereda

COPA DESBALANCEADA

DESCOPADO

DESCOPADO Y BROTADO

FUSTE

DESCORTEZAMIENTO

FRUCTIFICACIONES FUNGICAS

Cavidades

CODOMINANCIAS

basal

media

alta

CHORREADOS

pequeñas

Cavidad longitudinal en el fuste (m)

grandes

Espesor de pared remanente (cm)

RAIZ

Expuesta

Provoca fisuras en el frente de la propiedad: SI / NO

Levanta vereda: m²

RAMAS

Quebradas/ Fisuradas

Codominancias

Secas/ Secas en las puntas

Con mal ángulo de inserción

Con cavidades/ Tumores o Cancros

Tocones

Bajas

Que invaden espacio aéreo

Excesivas/ Cruzadas

HOJAS

De coloración anormal

Síntomas de enfermedades

Con manchas foliares

Defoliación total / parcial

Con signos de insectos

Recomendaciones del inspector:

SUPERFICIAL

PROFUNDA

A: Objetivos de poda: Red. Riesgo/ Eliminar interferencias/ Red. sombra/resistencia al viento/mejorar la estética

B: Tipos de poda: Formación/ Limpieza/ Aclareo/ Refaldado/ Reducción de copa/ Terciado/ Balanceo

C: Extracción

D: Tratamiento sanitario

E: Trasplante

F: Corte de raíces

Observaciones:

Al momento de la inspección se observa ejemplar con corte de gran calibre sobre una de sus codominancias que fue realizado por emergencia debido al quiebre de la misma. Se observan daños causados por insectos xilófagos a lo largo del fuste. En la copa se ven al menos 2 tocones de ramas quebradas secas, de mismo porte.

Presencia lesiones en la inserción de sus ramas primarias.

Se recomienda su extracción para evitar daños sobre bienes y personas.

PRIORIDAD: MEDIA

Datos del Inspector:

Rodríguez Leandro

Nombre y Apellido

Firma

37951339

DNI













## PLANILLA DE INSPECCIÓN DE ÁRBOLES

INSPECCIÓN N°

AVISO:

500536770/23

ARME

FECHA DE RELEVAMIENTO:

5/7/23

## UBICACIÓN DEL ÁRBOL

CALLE

2001 RIA

N°

3202 (3204) y L3

ESPECIE BOTÁNICA

Fresno / Fresno

ÁRBOL SECO

☒

ÁRBOL SEMISECO

☐

## PARAMETROS MECÁNICOS Y SANITARIOS DEL ÁRBOL

INCLINACIÓN: SI/NO

Mayor a 45°

☐

Menor a 45°

☐

ALTURA APROX. (m)

9/9

DAP (cm)

25/25

ORIENTACIÓN DE LA

Hacia la calle

☐

Hacia la propiedad

☐

Hacia el largo de la vereda

☐

COPA DESBALANCEADA

☐

DESCOPADO

☐

DESCOPADO Y BROTADO

☐

FUSTE

DESCORTEZAMIENTO

Cavidades

basal

media

alta

pequeñas

grandes

FRUCTIFICACIONES FUNGICAS

CODOMINANCIAS

CHORREADOS

Cavidad longitudinal en el fuste (m)

Espesor de pared remanente (cm)

RAIZ

Expuesta

Levanta vereda: m²

Provoca fisuras en el frente de la propiedad: SI/NO

☒

RAMAS

Quebradas/ Fisuradas

Secas/ Secas en las puntas

Con cavidades/ Tumores o Cancros

Bajas

Excesivas/ Cruzadas

Codominancias

Con mal ángulo de inserción

Tocones

Que invaden espacio aéreo

HOJAS

De coloración anormal

Con manchas foliares

Con signos de insectos

Síntomas de enfermedades

Defoliación total / parcial

Recomendaciones del inspector:

SUPERFICIAL

☐

PROFUNDA

☐

A: Objetivos de poda: Red. Riesgo/ Eliminar interferencias/ Red. sombra/resistencia al viento/mejorar la estética

B: Tipos de poda: Formación/ Limpieza/ Aclareo/ Refaldado/ Reducción de copa/ Terciado/ Balanceo

C: Extracción

D: Tratamiento sanitario

E: Trasplante

F: Corte de raíces

Observaciones:

Corresponde 3202 y "LD"

Solicito extracción de ejemplar seco  
descortezado; resaca apoyado en los cables.  
En la misma planta hacia "LD" árbol  
con un solo eje que donde se inserta la única  
rama principal presenta pudrición avanzada.  
Solicito extracción de los dos p. stms.

PRIORIDAD:

Datos del Inspector:

Grisolone

Nombre y Apellido

Firma

32575054

DNI













GOBIERNO DE LA CIUDAD DE BUENOS AIRES  
"1983-2023. 40 Años de Democracia"

**Hoja Adicional de Firmas**  
**Informe gráfico**

**Número:**

Buenos Aires,

**Referencia:** INFORME TÉCNICO

---

El documento fue importado por el sistema GEDO con un total de 30 pagina/s.

Digitally signed by Comunicaciones Oficiales  
DN: cn=Comunicaciones Oficiales  
Date: 2023.07.26 10:22:18 -03'00'

Digitally signed by Comunicaciones Oficiales  
DN: cn=Comunicaciones Oficiales  
Date: 2023.07.26 10:22:19 -03'00'