

ÁREAS URBANAS PARA EL EXAMEN PRÁCTICO DE IDONEIDAD CONDUCTIVA

AUTORIDADES

Jefe de Gobierno

Horacio Rodríguez Larreta

Secretaria de Transporte y Obras Públicas

Maria Manuela Lopez Menendez

Subsecretaría de Planificación de la Movilidad

Lucila Capelli

Directora General de Diseño e Implementación

Clara Sanguinetti

Gerente Operativo de Educación y Convivencia Vial

Pablo La Spina

ÍNDICE

- 1. PRESENTACIÓN**
- 2. CIRCUITOS DE EXAMEN**
- 3. CIRCUNSTANCIAS DE FUERZA MAYOR**

1. PRESENTACIÓN

El presente documento tiene por objetivo establecer los circuitos habilitados para llevar a cabo examen práctico en vía pública para la obtención de la licencia de conducir clase B.1.

El examen práctico en vía pública se desarrollará en el ámbito y la jurisdicción de la Ciudad Autónoma de Buenos Aires. Se encuentra analizado y diseñado bajo modelos similares de examen de países referentes en la materia y ha sido contemplado bajo estrictas medidas de seguridad.

Las áreas urbanas que se habilitan para este fin se encontrarán señalizadas, y los vehículos que se utilizarán se encontrarán identificados y con pedalera auxiliar o doble comando. Esta nueva modalidad busca alcanzar estándares internacionales con niveles óptimos de evaluación, por lo que se lo estandarizó.

Al desarrollar el examen práctico en vía pública se mejora la finalidad del mismo, ya que no sólo se evalúan las capacidades y destrezas necesarias para la conducción y maniobrabilidad de un vehículo, sino que también se incorpora la perspectiva de una adecuada convivencia vial, entendiendo que ésta forma parte fundamental del proceso de formación de un/a futuro/a conductor/a, en particular, y de la seguridad vial, en general.

El proceso de obtención de la licencia de conducir le permite al Estado conocer si una persona tiene idoneidad y cuenta con las condiciones psicofísicas para hacerlo. El examen práctico es una herramienta que permite evaluar si la persona, además de poseer idoneidad conductiva, conoce y cumple con la normativa vial vigente y, además, le permite al aspirante tomar conocimiento sobre su formación, haciendo foco, no sólo en el manejo del vehículo y la realización de maniobras, sino en la correcta conducción de un vehículo en la vía pública, con toda la responsabilidad que eso implica.

2. CIRCUITOS DE EXAMEN

En el presente punto se detallan las áreas urbanas habilitadas en las cuales se llevará a cabo el examen práctico de idoneidad conductiva.

Las mencionadas áreas se encuentran representadas por un circuito de examen discriminado por Comuna. Asimismo, dichos circuitos contemplan una duración estimada de quince (15) minutos.



COMUNA

3

Recorrido en vía pública Balvanera

S₃ Subsede comunal: Adolfo Alsina 2304

E Estacionamiento: Moreno del 2320 al 2350
(entre Pichincha y Matheu)

Recorrido: 1 Moreno - 2 Matheu -
3 Av. Belgrano - 4 Pichincha - 5 Hipólito
Yrigoyen - 6 Rincón - 7 Moreno



COMUNA

4

Recorrido en vía pública Barracas

S₄ Subsede comunal: Av. Martín García 464

E Estacionamiento: Ruy Díaz de Guzmán al 50
(entre Libertí y Av. Martín García)

Recorrido: 1 Ruy Díaz de Guzmán - 2
Piedras - 3 Ituzaingó - 4 Tacuarí - 5 Azara -
6 Wenceslao Villafañe - 7 Jovellanos -
8 Espinosa - 9 Ruy Díaz de Guzmán



COMUNA

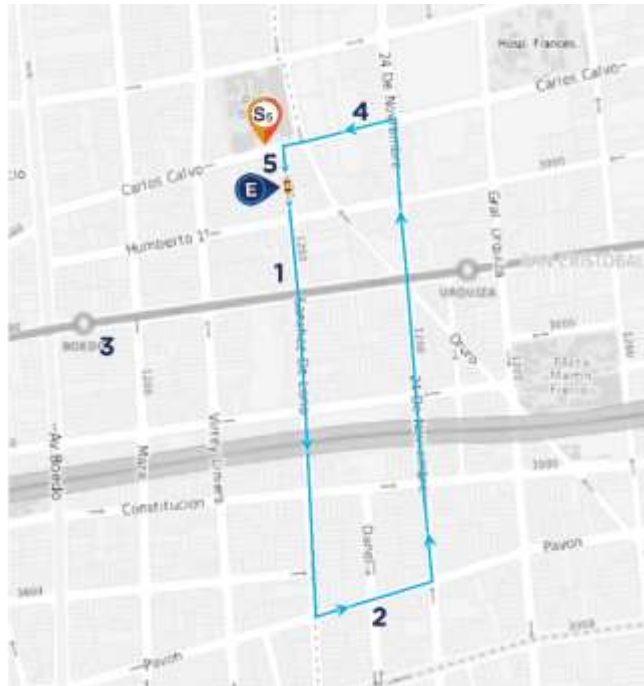
5

Recorrido en vía pública Boedo

S_o Sede comunal: Carlos Calvo 3307

E Estacionamiento: Sanchez de Loria al 1100
(entre Carlos Calvo y Humberto 1°)

Recorrido: 1 Sanchez de Loria **E** -
2 Av. Pavón - 3 24 de Noviembre - 4 Carlos
Calvo - 5 Sanchez de Loria **E**



COMUNA

6

Recorrido en vía pública Caballito

S_o Sede comunal: Av. Patricias Argentinas 277

E Estacionamiento: Cangallo al 100 (entre
Ramos Mejía y Av. Patricias Argentinas)

Recorrido: 1 Cangallo **E** - 2 Av. Patricias
Argentinas - 3 Franklin - 4 Río de Janeiro -
5 Dr. Juan Felipe de Aranguren - 6 Portugal -
7 Arturo Jauretche - 8 Eduardo Acevedo -
9 Av. Díaz Vélez - 10 Yatay - 11 Tte. Gral. Juan
Domingo Perón - 12 Cangallo **E**



COMUNA

7

Recorrido en vía pública
Parque Chacabuco

Sr Subsede comunal: Emilio Mitre 981

E Estacionamiento: Tejedor 1100 (entre Emilio Mitre y De las Ciencias)

Recorrido lunes a jueves: 1 Tejedor **E** - 2 Del Barco Centenera - 3 Salas - 4 Cachimayo - 5 Av. Asamblea - 6 Emilio Mitre - 7 Tejedor **E**

Recorrido Alternativo viernes: 1 Tejedor **E** - 2 Del Barco Centenera - 3 Salas - 4 Cachimayo - 5 Av. Asamblea - 5b Del Buen Orden - 5c Estrada - 6 Emilio Mitre - 7 Tejedor **E**



COMUNA

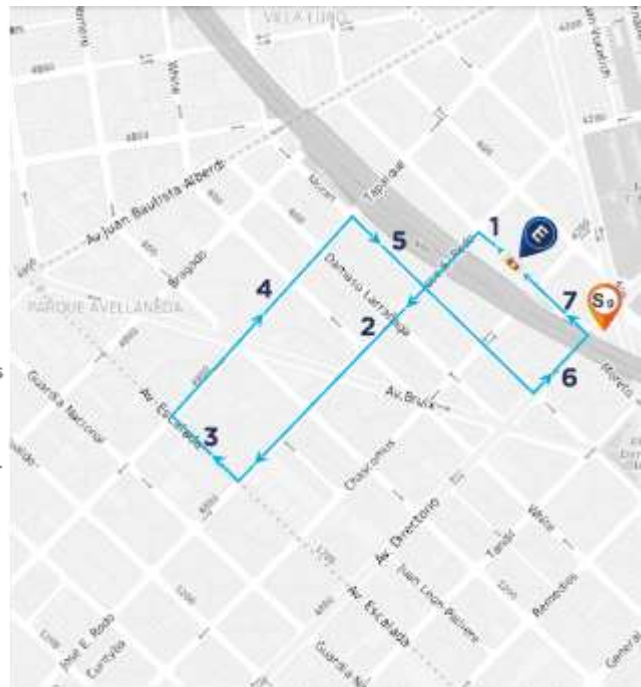
9

Recorrido en vía pública
Parque Avellaneda

Sr Subsede comunal: Av. Directorio 4360

E Estacionamiento: Moreto 700 (entre Chascomús y Rodó)

Recorrido: 1 Moreto **E** - 2 Rodó - 3 Av. Escalada - 4 Tapalqué - 5 Mozart - 6 Av. Directorio - 7 Moreto **E**




COMUNA

10

Recorrido en vía pública
Floresta

 **Sede comunal:** Bacacay 3968

 **Estacionamiento:** Bacacay al 3900 (entre Chivilcoy y Mercedes)

 **Recorrido:** 1 Bacacay - 2 Mercedes - 3 Morón - 4 Bahía Blanca - 5 Felipe Vallese - 6 Chivilcoy - 7 Bacacay





COMUNA

11

Recorrido en vía pública
Villa Devoto

 **Sede comunal:** Av. Francisco Beiro 4580

 **Estacionamiento:** Allende 3300 (entre José Pedro Varela y Simbrón)

 **Recorrido:** 1 Allende - 2 Nogoyá - 3 Benito Juárez - 4 Navarro - 5 Allende



Recorrido en vía pública Villa Urquiza

Sede comunal: Holmberg 2548

Estacionamiento: Av. Monroe al 4200 (entre Holmberg y Donado)

Recorrido: 1 Av. Monroe - 2 Donado - 3 Blanco Encalada - 4 Lugones - 5 Mendoza - 6 Tronador - 7 Blanco Encalada - 8 Holmberg - 9 Av. Monroe



Recorrido en vía pública Nuñez

Sede comunal: Av. Cabildo 3067

Estacionamiento: Quesada al 2300 (entre Vuelta de Obligado y Av. Cabildo)

Recorrido: 1 Quesada - 2 Av. Cabildo - 3 Guayra - 4 Cuba - 5 Quesada - 6 Cuba - 7 Manuel Ugarte - 8 Vuelta de Obligado - 9 Quesada



Recorrido en vía pública Palermo

Sede comunal: Beruti 3345

Estacionamiento: Beruti al 3300 (entre Av. Cnel. Díaz y Bulnes)

Recorrido: 1 Beruti - 2 Aráoz - 3 Juncal - 4 Julián Álvarez - 5 Arenales - 6 Austria - 7 Beruti

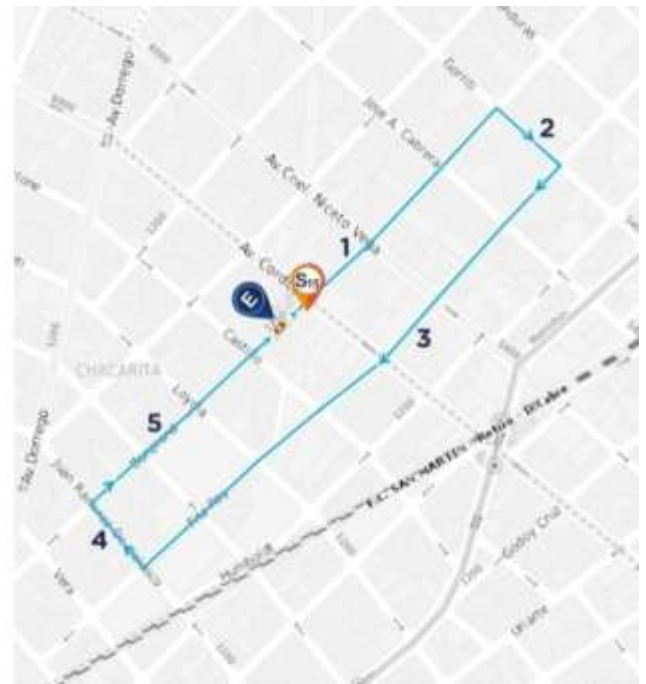


Recorrido en vía pública Chacarita

Sede comunal: Av. Córdoba 5690

Estacionamiento: Bonpland al 1200 (entre Castillo y Av. Córdoba)

Recorrido: 1 Bonpland - 2 Gorriti - 3 Fitz Roy - 4 Ramírez de Velasco - 5 Bonpland



3. CIRCUNSTANCIAS DE FUERZA MAYOR

Frente a circunstancias de fuerza mayor como cortes, desvíos, anegamientos y/o cualquier otra situación que implique la imposibilidad de circulación por los circuitos de examen detallados en el punto 2 del presente documento, la persona evaluador del examen indicará el recorrido a seguir, procurando retomar el circuito original.

El recorrido adaptado debido a las mencionadas circunstancias deberá llevarse a cabo por una ruta cercana a la sede -en un radio aproximado de quinientos (500) metros-, y de bajo riesgo evitando en lo posible: a) tramos con presencia de establecimientos escolares y hospitales; b) circulación prolongada por avenidas y/o calles con presencia de varias líneas de transporte público; c) tramos prolongados de calles con ciclovías.

Asimismo, en el supuesto de que el cambio de circuito se realice por más de quince (15) días, la Dirección General de Habilitación de Conductores -o el organismo que en el futuro la reemplace- deberá informar por medio de una Comunicación Oficial a la Dirección General de Diseño e Implementación y a la Gerencia Operativa de Educación y Convivencia Vial -o los organismos que en el futuro las reemplacen- el nuevo recorrido adoptado y la justificación del mismo.