



G O B I E R N O D E L A C I U D A D D E B U E N O S A I R E S
"1983-2023. 40 Años de Democracia"

Resolución Presidencia Junta Comuna

Número:

Buenos Aires,

Referencia: Creacion de documento, peticion desde Expediente Electrónico EX-2023-44282502- - GCABA-COMUNA4

VISTO: La Constitución de la Ciudad de Buenos Aires, las Leyes n° 3263 y n° 1777, el Decreto n° 166/GCBA/13 y 55/GCBA/14, el expediente **EX-2023-44282502-GCABA-COMUNA4**.

CONSIDERANDO:

Que conforme surge del artículo 10 inciso a) de la Ley 1777, concordante con lo establecido por el artículo 128 de la Constitución de la Ciudad de Buenos Aires, las Comunas tienen competencia exclusiva en materia de planificación, ejecución y control de los trabajos de mantenimiento urbano de las vías secundarias y otras de menor jerarquía, según normativa vigente;

Que con fecha 7 de mayo de 2013 se sancionó el Decreto n° 166/2013 por medio del cual se transfirió a las Comunas de la Ciudad Autónoma de Buenos Aires las misiones, funciones y responsabilidades establecidas en la Ley n° 3263, a excepción de las previstas en el artículo 1° de dicho Decreto, todo ello de conformidad con las competencias otorgadas por la Constitución de la Ciudad de Buenos Aires y por la Ley n.° 1777;

Que la Ley n° 3263 de arbolado público urbano prevé en su artículo 15 que la Autoridad de Aplicación podrá efectuar tareas de tala o extracción en diferentes supuestos;

Que conforme la delegación efectuada por el Decreto n° 166/2013 corresponde a las Comunas la aplicación del artículo 15 de la Ley n° 3263, a excepción de los casos previstos en los incisos d), e) y g) del mismo;

Que de ello se desprende que la Comuna podrá disponer la extracción de árboles en aquellos casos en que el árbol esté seco, o que por su estado sanitario, fisiológico o por sus condiciones físicas no sea posible su recuperación o para garantizar la seguridad de las personas y/o bienes, o cuando se encuentre fuera de la línea de plantación respecto al resto de los árboles de la vereda, constituyendo un obstáculo;

Que, surge de los informes de inspección obrantes en este expediente en los órdenes 2, 3, 4, 5, 6, 7, 8, 9, 10, 11, 12 y 13 oportunamente realizados, que todos los ejemplares inspeccionados, requieren de una extracción urgente, dándole a la misma, prioridad **ALTA**.

Recurriendo a la ley de arbolado urbano N° 3263 incisos a), b) y c) resulta conveniente su extracción con urgencia, quedando exceptuados de la colocación de un cartel junto a cada ejemplar por el plazo de 10, días tal como expresa el último párrafo del artículo 15 de la citada ley.

Que la Ley n.° 3263 establece, en sus artículos 5° a 7°, los recaudos a seguir en caso de plantación y/o reposición de arbolado público urbano;

Que de acuerdo a lo que surge de los informes de Inspección citados en el visto, corresponde efectuar la extracción de

los ejemplares cuyas inspecciones obran en los ordenes 2, 3, 4, 5, 6, 7, 8, 9 , 10, 11, 12 y 13 del presente expediente, en un todo de acuerdo a la normativa vigente.

Por ello, y en uso de las facultades conferidas por la Ley n°1.777 y el Decreto n°166/13,

EL PRESIDENTE DE LA JUNTA COMUNAL

DE LA COMUNA N°4

RESUELVE

Artículo 1°.- Autorízase la extracción de los ejemplares inspeccionados según ordenes 2 , 3, 4, 5, 6, 7, 8, 9 , 10, 11, 12 y 13 del presente expediente, ubicados en las siguientes direcciones:

- PEPIRI 406.- Acta 6024
- PEPIRI 224 FTE.- Acta 6025
- PEPIRI 661 +1.- Acta 6026
- PEPIRI 1228.- Acta 6027
- PEPIRI 1234.- Acta 6028
- ESTEBAN DE LUCA 1644.- Acta 6032
- OSVALDO CRUZ 3478.- Acta 6033
- PEPIRI 1501 -1.- Acta 6034
- CHARRUA 3123.- Acta 6035
- CHARRUA 3367.- Acta 6036
- CHARRUA 3708/10.- Acta 6037
- JOSE BARROS PAZOS 1881.- Acta 6038

Artículo 2°.-Encomiéndase a la Empresa Ecología Urbana S.R.L, CUIT N° 30-68725648-0 realizar las tareas de extracción de los ejemplares individualizados en el artículo anterior.

Artículo 3°.- Regístrese, cumplido, archívese.-

Digitally signed by Ignacio Alvarez
Date: 2023.12.07 15:24:16 ART
Location: Ciudad Autónoma de Buenos Aires

Digitally signed by Comunicaciones Oficiales
Date: 2023.12.07 15:24:18 -03:00

UBICACIÓN DEL ÁRBOL Especie botánica: LAPACHO - *Handroanthus impetiginosus*
Calle: PEPURI N° 406 ☐ Árbol Seco ☐ Árbol Semi Seco

PARÁMETROS MECÁNICOS Y SANITARIOS DEL ÁRBOL
Altura aprox. (m): 7 DAP (cm): 40 Inclinación: NO ☐ Mayor a 40° ☐ Menor a 40°
Orientación de la inclinación ☐ Hacia la calle ☐ Hacia la propiedad ☐ Hacia el lado de la vereda
☒ Descapado ☐ Descapado y brindado ☐ Copa desbalanceada

FUSTE ☐ Descripción: Descapado: cavidades ☐ Fructificaciones: lignica Codominancias ☐ Chorreos
☐ Pequeñas ☐ Grandes Cuidado longitudinal en el fuste ☐
Espesor de pared remanente (☐)

RAIZ ☐ Expuesta ☐ Levanta vereda (m2) ☐ Provoca fisuras en el frente de la propiedad

RAMAS ☐ Rocios ☐ Excesivas/cruzadas ☐ Con mal ángulo de inserción
☐ Bajas ☐ Secas/leñosas en las puntas ☐ Quiebras/fisuras
☐ Codominancias ☐ Con cavidades/tumores capaces Que invaden el espacio aéreo

HOJAS ☐ De coloración anormal ☐ Defoliación total ☐ Con signos de insectos
☐ Con manchas foliares ☐ Defoliación parcial ☐ Síntomas de enfermedades:

RECOMENDACIONES DEL INSPECTOR

A. OBJETIVOS DE LA PODA ☐ Reducción Riesgo ☐ Eliminar interferencias ☐ Adecuación al sitio ☐ Regulación de ☐

B. TIPOS DE PODA ☐ Formación ☐ Limpieza ☐ Aclareo ☐ Refaldado ☐ Balanceo

C. EXTRACCIÓN ☒ E. TRASPLANTE ☐ D. TRATAMIENTO SANITARIO ☐ F. CORTE DE RAÍCES ☐ Superficial ☐ Profundo ☐

OBSERVACIONES: EXTRACCIÓN CON PRIORIDAD 3/3
EJEMPLAR DESCAPADO PRODUCTO DE UNA INDISCRIMINADA PODA ILEGAL. EL MISMO AL MOMENTO DEL RELEVAMIENTO
EN FEBRERO 2023 Y EN JUNIO 2023 SE ENCONTRABA COMO UN GRAN EJEMPLAR SALUDABLE DE 10M DE ALTURA
AL MOMENTO DE EJECUTAR LA TAREA DE PODA SE ENCONTRÓ CON ÉM TOTALMENTE DESCAPADO, AFECTANDO DIRECTAMENTE A SU
FUTURO ESTADO FITOSANITARIO, ESTRUCTURAL, ETC. COMPROMETIENDO LA INTEGRIDAD DEL MISMO.
SE RECOMIENDA EXTRACCIÓN Y SU PRONTA REPOSICIÓN.

INSPECTOR / VERIFICADOR

TREJO MARIANA  41.913.010
Nombre y Apellido Firma DNI

Calle: PEPURI 406

IMAGEN DEL EJEMPLAR



Pero 406

Informe N° 6024

Planilla de Inspección de Árboles

Aviso: _____

Arme: _____ Fecha de relevamiento: 13/11/23

UBICACIÓN DEL ÁRBOL Especie botánica: PARAISO. Melia azerdach.
Calle: PEPIRI N° 224 FTE ☒ Árbol Seco ☐ Árbol Semi Seco

PARÁMETROS MECÁNICOS Y SANITARIOS DEL ÁRBOL
Altura aprox. (m): 8 DAP (cm): 60 Inclinación: ☐ Mayor a 40° ☐ Menor a 40°
Orientación de la inclinación ☐ Hacia la calle ☐ Hacia la propiedad ☐ Hacia el largo de la vereda
☐ Descopado ☐ Descopado y brotado ☐ Copa desbalanceada

FUSTE Descortezamiento: cavidades ☐ Fructificaciones fúngicas ☐ Codominancias ☐ Chorreados
basal media alto
Pequeñas Cavidad longitudinal en el fuste (m):
Grandes Espesor de pared remanente (cm):

RAIZ ☐ Expuesta ☐ Levanta vereda (m2) ☐ Provoca fisuras en el frente de la propiedad

RAMAS ☐ Tocones ☐ Excesivas/cruzadas ☐ Con mal ángulo de inserción
☐ Bajas ☐ Secas/secas en las puntas ☐ Quebradas/fisuradas
☐ Codominancias ☐ Con cavidades/tumores/cancros ☐ Que invaden el espacio aéreo

HOJAS ☐ De coloración anormal ☐ Defoliación total ☐ Con signos de insectos
☐ Con manchas foliares ☐ Defoliación parcial ☐ Síntomas de enfermedades:

RECOMENDACIONES DEL INSPECTOR

A: OBJETIVOS DE LA PODA

☐ Reducción Riesgo
☐ Eliminar interferencias
☐ Adecuación al sitio
☐ Regulación de

B: TIPOS DE PODA

☐ Formación
☐ Limpieza
☐ Aclareo
☐ Refaldado
☐ Terciado
☐ Balanceo

☒ C: EXTRACCIÓN
☐ E: TRASPLANTE
☐ D: TRATAMIENTO SANITARIO

F: CORTE DE RAÍCES

☐ Superficial
☐ Profundo

OBSERVACIONES:

Arbol seco.

PRIORIDAD: 2
RIESGO: 2

INSPECTOR / VERIFICADOR

SUSANA TOROSKI
Nombre y Apellido


Firma

22853583
DNI

Calle: PEPURI 224 FTE

IMAGEN DEL EJEMPLAR



Planilla de Inspección de Árboles

Aviso: _____

Arme: _____ Fecha de relevamiento: 13/11/23

UBICACIÓN DEL ÁRBOL Especie botánica: PARAISO. Melia azerdach.
Calle: PEPIRI N° 661 +1 ☐ Árbol Seco ☐ Árbol Semi Seco

PARÁMETROS MECÁNICOS Y SANITARIOS DEL ÁRBOL
Altura aprox. (m): 8 DAP (cm): 50 Inclinación: ☐ Mayor a 40° ☐ Menor a 40°
Orientación de la inclinación ☐ Hacia la calle ☐ Hacia la propiedad ☐ Hacia el largo de la vereda
☐ Descopado ☐ Descopado y brotado ☐ Copa desbalanceada

FUSTE Descortezamiento: cavidades ☐ Fructificaciones fúngicas ☐ Codominancias ☐ Chorreados
basal media alto
Pequeñas Cavidad longitudinal en el fuste (m):
Grandes Espesor de pared remanente (cm):

RAIZ ☐ Expuesta ☐ Levanta vereda (m2) ☐ Provoca fisuras en el frente de la propiedad

RAMAS ☐ Tocones ☐ Excesivas/cruzadas ☐ Con mal ángulo de inserción
☐ Bajas ☐ Secas/secas en las puntas ☐ Quebradas/fisuradas
☐ Codominancias ☐ Con cavidades/tumores/cancros ☐ Que invaden el espacio aéreo

HOJAS ☐ De coloración anormal ☐ Defoliación total ☐ Con signos de insectos
☐ Con manchas foliares ☐ Defoliación parcial ☐ Síntomas de enfermedades:

RECOMENDACIONES DEL INSPECTOR

A: OBJETIVOS DE LA PODA

☐ Reducción Riesgo
☐ Eliminar interferencias
☐ Adecuación al sitio
☐ Regulación de

B: TIPOS DE PODA

☐ Formación
☐ Limpieza
☐ Aclareo
☐ Refaldado
☐ Terciado
☐ Balanceo

☒ C: EXTRACCIÓN
☐ E: TRASPLANTE
☐ D: TRATAMIENTO SANITARIO

F: CORTE DE RAÍCES

☐ Superficial
☐ Profundo

OBSERVACIONES:

CAVIDAD Y PODREDUMBRE EN ZONA BASAL AFECTA
MAS DEL 40% DEL DIÁMETRO. CAVIDADES EN ZONA DE
INSERCIÓN DE RAMAS PRINCIPALES

PRIORIDAD: 1
RIESGO: 1

INSPECTOR / VERIFICADOR

SUSANA TOROSKI
Nombre y Apellido


Firma

22853583
DNI

Calle: PEPURI 661 +1

IMAGEN DEL EJEMPLAR



Aviso: _____ Arme: _____ Fecha de relevamiento: 13/11/23

UBICACIÓN DEL ÁRBOL Especie botánica: PARAISO. Melia azerdach.
Calle: PEPIRI N° 1228 ☐ Árbol Seco ☐ Árbol Semi Seco

PARÁMETROS MECÁNICOS Y SANITARIOS DEL ÁRBOL

Altura aprox. (m): 9 DAP (cm): 50 Inclinación: ☐ Mayor a 40° ☐ Menor a 40°
Orientación de la inclinación ☐ Hacia la calle ☐ Hacia la propiedad ☐ Hacia el largo de la vereda
☐ Descopado ☐ Descopado y brotado ☐ Copa desbalanceada

FUSTE Descortezamiento: cavidades ☐ Fructificaciones fúngicas ☐ Codominancias ☐ Chorreados
basal media alto
Pequeñas ☐ Cavidad longitudinal en el fuste (m):
Grandes ☐ Espesor de pared remanente (cm):

RAIZ ☐ Expuesta ☐ Levanta vereda (m2) ☐ Provoca fisuras en el frente de la propiedad

RAMAS ☐ Tocones ☐ Excesivas/cruzadas ☐ Con mal ángulo de inserción
☐ Bajas ☐ Secas/secas en las puntas ☐ Quebradas/fisuradas
☐ Codominancias ☐ Con cavidades/tumores/cancros ☐ Que invaden el espacio aéreo

HOJAS ☐ De coloración anormal ☐ Defoliación total ☐ Con signos de insectos
☐ Con manchas foliares ☐ Defoliación parcial ☐ Síntomas de enfermedades:

RECOMENDACIONES DEL INSPECTOR

A: OBJETIVOS DE LA PODA B: TIPOS DE PODA ☒ C: EXTRACCIÓN
☐ Reducción Riesgo ☐ Formación ☐ E: TRASPLANTE
☐ Eliminar interferencias ☐ Limpieza ☐ D: TRATAMIENTO SANITARIO
☐ Adecuación al sitio ☐ Aclareo
☐ Regulación de ☐ Refaldado
☐ Terciado F: CORTE DE RAÍCES
☐ Balanceo ☐ Superficial
☐ Profundo

OBSERVACIONES:

GRAVE ESTADO FITOSANITARIO. CON
AHUECAMIENTO EN BASE DE TRONCO.
APARENTA INTERIOR HUECO.

PRIORIDAD: 1
RIESGO: 1

INSPECTOR / VERIFICADOR


SUSANA TOROSKI
Nombre y Apellido


Firma

22853583
DNI

Calle: PEPIRI 1228

IMAGEN DEL EJEMPLAR



Aviso: _____ Arme: _____ Fecha de relevamiento: 13/11/23

UBICACIÓN DEL ÁRBOL Especie botánica: PARAISO. Melia azerdach.
Calle: PEPIRI N° 1234 ☐ Árbol Seco ☐ Árbol Semi Seco

PARÁMETROS MECÁNICOS Y SANITARIOS DEL ÁRBOL

Altura aprox. (m): 10 DAP (cm): 60 Inclinação: x ☐ Mayor a 40° ☒ Menor a 40°
Orientación de la inclinación ☐ Hacia la calle ☒ Hacia la propiedad ☐ Hacia el largo de la vereda
☐ Descopado ☐ Descopado y brotado ☐ Copa desbalanceada

FUSTE

	Descortezamiento: cavidades		
	basal	media	alto
Pequeñas			
Grandes			

☐ Fructificaciones fúngicas ☐ Codominancias ☐ Chorreados
Cavidad longitudinal en el fuste (m): _____
Espesor de pared remanente (cm): _____

RAIZ

☐ Expuesta ☐ Levanta vereda (m2) ☐ Provoca fisuras en el frente de la propiedad

RAMAS

<input type="checkbox"/> Tocones	<input type="checkbox"/> Excesivas/cruzadas	<input type="checkbox"/> Con mal ángulo de inserción
<input type="checkbox"/> Bajas	<input type="checkbox"/> Secas/secas en las puntas	<input type="checkbox"/> Quebradas/fisuradas
<input type="checkbox"/> Codominancias	<input type="checkbox"/> Con cavidades/tumores/cancros	<input type="checkbox"/> Que invaden el espacio aéreo

HOJAS

☐ De coloración anormal ☐ Defoliación total ☐ Con signos de insectos
☐ Con manchas foliares ☐ Defoliación parcial ☐ Síntomas de enfermedades:

RECOMENDACIONES DEL INSPECTOR

A: OBJETIVOS DE LA PODA

☐ Reducción Riesgo
☐ Eliminar interferencias
☐ Adecuación al sitio
☐ Regulación de

B: TIPOS DE PODA

☐ Formación
☐ Limpieza
☐ Aclareo
☐ Refaldado
☐ Terciado
☐ Balanceo

☒ C: EXTRACCIÓN

☐ E: TRASPLANTE
☐ D: TRATAMIENTO SANITARIO

F: CORTE DE RAÍCES

☐ Superficial
☐ Profundo

OBSERVACIONES:

BASE Y AREA CENTRAL DEL TRONCO DESCORTEZADO CON
PODREDUMBRE

PRIORIDAD: 2
RIESGO: 2

INSPECTOR / VERIFICADOR

SUSANA TOROSKI
Nombre y Apellido


Firma

22853583
DNI

Calle: PEPIRI 1234

IMAGEN DEL EJEMPLAR



Planilla de Inspección de Árboles

Aviso: Oficio _____ Arme: _____ Fecha de relevamiento: 7/11/23

UBICACIÓN DEL ÁRBOL Especie botánica: FRESNO. Fraxinus sp.
Calle: ESTEBAN DE LUCA N° 1644 ☐ Árbol Seco ☐ Árbol Semi Seco

PARÁMETROS MECÁNICOS Y SANITARIOS DEL ÁRBOL

Altura aprox. (m): 8 DAP (cm): 20 Inclinación: SI ☐ Mayor a 40° ☒ Menor a 40°
Orientación de la inclinación ☒ Hacia la calle ☐ Hacia la propiedad ☐ Hacia el largo de la vereda
☐ Descopado ☒ Descopado y brotado ☐ Copa desbalanceada

FUSTE

	Descortezamiento: cavidades		
	basal	media	alto
Pequeñas			
Grandes	<input checked="" type="checkbox"/>		<input checked="" type="checkbox"/>

☒ Fructificaciones fúngicas ☐ Codominancias ☐ Chorreados
Cavidad longitudinal en el fuste (m): _____
Espesor de pared remanente (cm): _____

RAIZ

☐ Expuesta ☐ Levanta vereda (m2) ☐ Provoca fisuras en el frente de la propiedad

RAMAS

<input type="checkbox"/> Tocones	<input type="checkbox"/> Excesivas/cruzadas	<input type="checkbox"/> Con mal ángulo de inserción
<input type="checkbox"/> Bajas	<input type="checkbox"/> Secas/secas en las puntas	<input type="checkbox"/> Quebradas/fisuradas
<input type="checkbox"/> Codominancias	<input type="checkbox"/> Con cavidades/tumores/cancros	<input type="checkbox"/> Que invaden el espacio aéreo

HOJAS

☐ De coloración anormal ☐ Defoliación total ☐ Con signos de insectos
☐ Con manchas foliares ☐ Defoliación parcial ☐ Síntomas de enfermedades:

RECOMENDACIONES DEL INSPECTOR

A: OBJETIVOS DE LA PODA

☐ Reducción Riesgo
☐ Eliminar interferencias
☐ Adecuación al sitio
☐ Regulación de

B: TIPOS DE PODA

☐ Formación
☐ Limpieza
☐ Aclareo
☐ Refaldado
☐ Terciado
☐ Balanceo

☒ C: EXTRACCIÓN
☐ E: TRASPLANTE
☐ D: TRATAMIENTO SANITARIO

F: CORTE DE RAÍCES

☐ Superficial
☐ Profundo

OBSERVACIONES:

Arbol con amplia cavidad en la base del tronco y cavidad en base de rama principal con podredumbre. Descopado con ramificaciones epicórmicas.

PRIORIDAD: 2
RIESGO: 2

INSPECTOR / VERIFICADOR

SUSANA TOROSKI
Nombre y Apellido


Firma

22853583
DNI

Calle: ESTEBAN DE LUCA 1644

IMAGEN DEL EJEMPLAR



Planilla de Inspección de Árboles

Aviso: Arme: Fecha de relevamiento: 14/11/2023

UBICACIÓN DEL ÁRBOL

Especie botánica: Calle: osvaldo cruz N° 3478 Árbol Seco Árbol Semi Seco

PARÁMETROS MECÁNICOS Y SANITARIOS DEL ÁRBOL

Altura aprox. (m): 8 DAP (cm): 40 Inclinación: SI/NO si Mayor a 40° X Menor a 40°
Orientación de la inclinación Hacia la calle Hacia la propiedad X Hacia el largo de la vereda
Descopado Descopado y brotado Copa desbalanceada

FUSTE

Descortezamiento: cavidades basal media alto Fructificaciones fúngicas Codominancias Chorreados
Pequeñas X Cavidad longitudinal en el fuste (m):
Grandes Espesor de pared remanente (cm):

RAIZ

X Expuesta no Levanta vereda (m2) no Provoca fisuras en el frente de la propiedad

RAMAS

Tocones Excesivas/cruzadas Con mal ángulo de inserción
Bajas Secas/secas en las puntas Quebradas/fisuradas
Codominancias Con cavidades/tumores/cancros X Que invaden el espacio aéreo

HOJAS

De coloración anormal Defoliación total Con signos de insectos
Con manchas foliares Defoliación parcial Síntomas de enfermedades:

RECOMENDACIONES DEL INSPECTOR

A: OBJETIVOS DE LA PODA B: TIPOS DE PODA X C: EXTRACCIÓN F: NO REQUIERE TAREA
Reducción Riesgo Formación E: TRASPLANTE
Eliminar interferencias Limpieza D: TRATAMIENTO SANITARIO
Adecuación al sitio Aclareo
Regulación de Refaldado F: CORTE DE RAÍCES
Terciado Superficial
Balanceo Profundo


OBSERVACIONES:

arbol chocahdo por arbol inclinado de formamuy peligrosa para circulacion . Se realiza la extracción bajo la modalidad de Emergencia

PRIORIDAD: 1
RIESGO: 1

INSPECTOR / VERIFICADOR

Tec. Emiliano Schell
Nombre y Apellido



30655771
DNI

Calle: osvaldo cruz 3478

IMAGEN DEL EJEMPLAR



Planilla de Inspección de Árboles

Aviso: Arme: Fecha de relevamiento: 14/11/2023

UBICACIÓN DEL ÁRBOL

Especie botánica:

Calle: pepiri N° 1501 -1 x Árbol Seco Árbol Semi Seco

PARÁMETROS MECÁNICOS Y SANITARIOS DEL ÁRBOL

Altura aprox. (m): 5 DAP (cm): 4 Inclinación: SI/NO si Mayor a 40° Menor a 40°

Orientación de la inclinación x Hacia la calle Hacia la propiedad Hacia el largo de la vereda

Descopado Descopado y brotado x Copa desbalanceada

FUSTE

Descortezamiento: cavidades basal media alto Fructificaciones fúngicas Codominancias Chorreados

Pequeñas Cavidad longitudinal en el fuste (m):

Grandes Espesor de pared remanente (cm):

RAIZ

Expuesta Levanta vereda (m2) Provoca fisuras en el frente de la propiedad

RAMAS

Tocones Excesivas/cruzadas Con mal ángulo de inserción
Bajas Secas/secas en las puntas Quebradas/fisuradas
Codominancias Con cavidades/tumores/cancros Que invaden el espacio aéreo

HOJAS

De coloración anormal Defoliación total Con signos de insectos
Con manchas foliares Defoliación parcial Síntomas de enfermedades:

RECOMENDACIONES DEL INSPECTOR

A: OBJETIVOS DE LA PODA B: TIPOS DE PODA x C: EXTRACCIÓN F: NO REQUIERE TAREA

Reducción Riesgo Formación
Eliminar interferencias Limpieza
Adecuación al sitio Aclareo
Regulación de Refaldado F: CORTE DE RAÍCES
Terciado Superficial
Balanceo Profundo

OBSERVACIONES:

El ejemplar emplazado en diha dirección esta completamente seco y presenta movimiento. Se resuelve bajo modalidad de Emergencia debido al peligro que

PRIORIDAD: 1

RIESGO: 1

INSPECTOR / VERIFICADOR

Tec. Emiliano Schell

Nombre y Apellido

30655771

DNI



Calle: pepiri 1501 -1

IMAGEN DEL EJEMPLAR



Pepiri 1501 (-1) In

Planilla de Inspección de Árboles

Aviso: Oficio _____ Arme: _____ Fecha de relevamiento: 15/11/23

UBICACIÓN DEL ÁRBOL Especie botánica: PARAISO. Melia azedarach
Calle: CHARRUA N° 3123 ☐ Árbol Seco ☐ Árbol Semi Seco

PARÁMETROS MECÁNICOS Y SANITARIOS DEL ÁRBOL

Altura aprox. (m): 8 DAP (cm): 70 Inclinación: NO ☐ Mayor a 40° ☐ Menor a 40°

Orientación de la inclinación ☐ Hacia la calle ☐ Hacia la propiedad ☐ Hacia el largo de la vereda
☐ Descopado ☐ Descopado y brotado ☐ Copa desbalanceada

FUSTE

	Descortezamiento: cavidades		
	basal	media	alto
Pequeñas			
Grandes	x	x	x

☐ Fructificaciones fúngicas ☐ Codominancias ☐ Chorreados

Cavidad longitudinal en el fuste (m): 2
Espesor de pared remanente (cm):

RAIZ

☐ Expuesta ☐ Levanta vereda (m2) ☐ Provoca fisuras en el frente de la propiedad
Cod. Baldosa:

RAMAS

☐ Tocones ☐ Excesivas/cruzadas ☐ Con mal ángulo de inserción
☐ Bajas ☐ Secas/secas en las puntas ☐ Quebradas/fisuradas
☐ Codominancias ☐ Con cavidades/tumores/cancros ☐ Que invaden el espacio aéreo

HOJAS

☐ De coloración anormal ☐ Defoliación total ☐ Con signos de insectos
☐ Con manchas foliares ☐ Defoliación parcial ☐ Síntomas de enfermedades:

RECOMENDACIONES DEL INSPECTOR

A: OBJETIVOS DE LA PODA

☐ Reducción Riesgo
☐ Eliminar interferencias
☐ Adecuación al sitio
☐ Regulación de

B: TIPOS DE PODA

☐ Formación
☐ Limpieza
☐ Aclareo
☐ Refaldado
☐ Terciado
☐ Balanceo

☒ X

C: EXTRACCIÓN

☐ E: TRASPLANTE

☐ D: TRATAMIENTO SANITARIO

F: CORTE DE RAÍCES

☐ Superficial
☐ Profundo


OBSERVACIONES:

Cavidades en el fuste, descortezamiento y fisuras longitudinales.

PRIORIDAD: 2
RIESGO: 2

INSPECTOR / VERIFICADOR

SOFIA BELLIFEMINE
Nombre y Apellido



Firma

40141688
DNI

Calle: CHARRUA 3123

IMAGEN DEL EJEMPLAR



Planilla de Inspección de Árboles

Aviso: _____ Arme: _____ Fecha de relevamiento: 15/11/23

UBICACIÓN DEL ÁRBOL Especie botánica: PARAISO
Calle: CHARRUA N° 3367 ☐ Árbol Seco ☐ Árbol Semi Seco

PARÁMETROS MECÁNICOS Y SANITARIOS DEL ÁRBOL

Altura aprox. (m): 8 DAP (cm): 70 Inclinación: no ☐ Mayor a 40° ☐ Menor a 40°
Orientación de la inclinación ☐ Hacia la calle ☐ Hacia la propiedad ☐ Hacia el largo de la vereda
☐ Descopado ☐ Descopado y brotado ☐ Copa desbalanceada

FUSTE

	Descortezamiento: cavidades		
	basal	media	alto
Pequeñas			
Grandes		X	X

☐ Fructificaciones fúngicas ☐ Codominancias ☐ Chorreados
Cavidad longitudinal en el fuste (m): 3
Espesor de pared remanente (cm):

RAIZ

☐ Expuesta ☐ Levanta vereda (m2) ☐ Provoca fisuras en el frente de la propiedad

RAMAS

<input type="checkbox"/> Tocones	<input type="checkbox"/> Excesivas/cruzadas	<input type="checkbox"/> Con mal ángulo de inserción
<input type="checkbox"/> Bajas	<input type="checkbox"/> Secas/secas en las puntas	<input type="checkbox"/> Quebradas/fisuradas
<input type="checkbox"/> Codominancias	<input type="checkbox"/> Con cavidades/tumores/cancros	<input type="checkbox"/> Que invaden el espacio aéreo

HOJAS

☐ De coloración anormal ☐ Defoliación total ☐ Con signos de insectos
☐ Con manchas foliares ☐ Defoliación parcial ☐ Síntomas de enfermedades:

RECOMENDACIONES DEL INSPECTOR

A: OBJETIVOS DE LA PODA

☐ Reducción Riesgo
☐ Eliminar interferencias
☐ Adecuación al sitio
☐ Regulación de

B: TIPOS DE PODA

☐ Formación
☐ Limpieza
☐ Aclareo
☐ Refaldado
☐ Terciado
☐ Balanceo

☒ X

C: EXTRACCIÓN

☐ E: TRASPLANTE

☐ D: TRATAMIENTO SANITARIO

F: CORTE DE RAÍCES

☐ Superficial
☐ Profundo

OBSERVACIONES:

FISURA VERTICAL. DE 3M FUSTE AHUECADO. EN ZONA DE INSERCIÓN DE RAMA.

PRIORIDAD: 2
RIESGO: 2

INSPECTOR / VERIFICADOR

CRISTIAN BARRIOS
Nombre y Apellido



Firma

35804659
DNI

Calle: CHARRUA 3367

IMAGEN DEL EJEMPLAR



Charrua 3367

Planilla de Inspección de Árboles

Aviso: Oficio _____ Arme: _____ Fecha de relevamiento: 15/11/23

UBICACIÓN DEL ÁRBOL Especie botánica: GOMERO. Ficus elástica.
Calle: CHARRUA N° 3708 / 10 ☐ Árbol Seco ☐ Árbol Semi Seco

PARÁMETROS MECÁNICOS Y SANITARIOS DEL ÁRBOL
Altura aprox. (m): 16 DAP (cm): 130 Inclinación: NO ☐ Mayor a 40° ☐ Menor a 40°
Orientación de la inclinación ☐ Hacia la calle ☐ Hacia la propiedad ☐ Hacia el largo de la vereda
☐ Descopado ☐ Descopado y brotado ☐ Copa desbalanceada

FUSTE Descortezamiento: cavidades ☐ Fructificaciones fúngicas ☐ Codominancias ☐ Chorreados
Pequeñas ☐ basal ☐ media ☐ alto
Grandes ☐ Cavidad longitudinal en el fuste (m):
Espesor de pared remanente (cm):

RAIZ ☐ Expuesta ☐ Levanta vereda (m2) ☐ Provoca fisuras en el frente de la propiedad
Cod. Baldosa:

RAMAS ☐ Tocones ☐ Excesivas/cruzadas ☐ Con mal ángulo de inserción
☐ Bajas ☐ Secas/secas en las puntas ☐ Quebradas/fisuradas
☐ Codominancias ☐ Con cavidades/tumores/cancros ☐ Que invaden el espacio aéreo

HOJAS ☐ De coloración anormal ☐ Defoliación total ☐ Con signos de insectos
☐ Con manchas foliares ☐ Defoliación parcial ☐ Síntomas de enfermedades:

RECOMENDACIONES DEL INSPECTOR

A: OBJETIVOS DE LA PODA

☐ Reducción Riesgo
☐ Eliminar interferencias
☐ Adecuación al sitio
☐ Regulación de

B: TIPOS DE PODA

☐ Formación
☐ Limpieza
☐ Aclareo
☐ Refaldado
☐ Terciado
☐ Balanceo

☒ X

C: EXTRACCIÓN

☐ E: TRASPLANTE

☐ D: TRATAMIENTO SANITARIO

F: CORTE DE RAÍCES

☐ Superficial
☐ Profundo

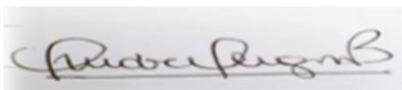
OBSERVACIONES:

Árbol de dimensiones extralimitadas para el entorno en el que se encuentra, por lo cual sus raíces provocan daños tanto en la vereda como a la propiedad del frentista (levantamiento de baldosas del garage, obstrucción de caños pluviales, grietas). Así también parte del sistema radical cuyo desarrollo se da de forma superficial (típico de esta especie) provoca inconvenientes al frentista, ya que se encuentran invadiendo la línea de ingreso al garage (en este caso un corte de raíz en ese sector generaría riesgos en el anclaje restándole estabilidad a toda la estructura). Hacia el lado de la calle, tanto parte del tronco como las raíces están invadiendo la

PRIORIDAD: 3
RIESGO: 3

INSPECTOR / VERIFICADOR

BELEN ALEGRE
Nombre y Apellido



Firma

36238662
DNI

Calle: CHARRUA 3708//10

IMAGEN DEL EJEMPLAR



Charrúa 3708/10



Charrúa 3708/10



Charrúa 3708/10

Planilla de Inspección de Árboles

Aviso: Oficio

Arme:

Fecha de relevamiento: 16/11/23

UBICACIÓN DEL ÁRBOL

Especie botánica: PARAISO. Melia azedarach

Calle: JOSE BARROS PAZOS

N° 1881

Árbol Seco

Árbol Semi Seco

PARÁMETROS MECÁNICOS Y SANITARIOS DEL ÁRBOL

Altura aprox. (m): 12

DAP (cm): 95

Inclinación: NO

Mayor a 40°

Menor a 40°

Orientación de la inclinación

Hacia la calle

Hacia la propiedad

Hacia el largo de la vereda

Descopado

Descopado y brotado

Copa desbalanceada

FUSTE

Descortezamiento: cavidades

	basal	media	alto
Pequeñas			
Grandes		X	X

Fructificaciones fúngicas

Codominancias

Chorreados

Cavidad longitudinal en el fuste (m):

Espesor de pared remanente (cm):

RAIZ

Expuesta

Levanta vereda (m2)

Provoca fisuras en el frente de la propiedad

Cod. Baldosa:

RAMAS

Tocones

Excesivas/cruzadas

Con mal ángulo de inserción

Bajas

Secas/secas en las puntas

Quebradas/fisuradas

Codominancias

Con cavidades/tumores/cancros

Que invaden el espacio aéreo

HOJAS

De coloración anormal

Defoliación total

Con signos de insectos

Con manchas foliares

Defoliación parcial

Síntomas de enfermedades:

RECOMENDACIONES DEL INSPECTOR

A: OBJETIVOS DE LA PODA

- ☐ Reducción Riesgo
- ☐ Eliminar interferencias
- ☐ Adecuación al sitio
- ☐ Regulación de

B: TIPOS DE PODA

- ☐ Formación
- ☐ Limpieza
- ☐ Aclareo
- ☐ Refaldado
- ☐ Terciado
- ☐ Balanceo

☒ C: EXTRACCIÓN

☐ E: TRASPLANTE

☐ D: TRATAMIENTO SANITARIO

F: CORTE DE RAÍCES

☐ Superficial

☐ Profundo

OBSERVACIONES:

Arbol con cavidades en fuste y ramas, con podredumbre.

---- SE ENCUENTRA EN ZONA MUY COMPLICADA, PROXIMO A LA VILL ----

PRIORIDAD:

2


RIESGO:

2

INSPECTOR / VERIFICADOR

BELEN ALEGRE

Nombre y Apellido




Firma

36238662

DNI

IMAGEN DEL EJEMPLAR





GOBIERNO DE LA CIUDAD DE BUENOS AIRES

"1983-2023. 40 Años de Democracia"

Resolución Presidencia Junta Comuna

Número:

Buenos Aires,

Referencia: Creacion de documento, peticion desde Expediente Electrónico EX-2023-44939403- -GCABA-COMUNA4

VISTO: La Constitución de la Ciudad de Buenos Aires, las Leyes n° 3263 y n° 1777, el Decreto n° 166/GCBA/13 y 55/GCBA/14, el expediente **EX-2023-44934903-GCABA-COMUNA4**.

CONSIDERANDO:

Que conforme surge del artículo 10 inciso a) de la Ley 1777, concordante con lo establecido por el artículo 128 de la Constitución de la Ciudad de Buenos Aires, las Comunas tienen competencia exclusiva en materia de planificación, ejecución y control de los trabajos de mantenimiento urbano de las vías secundarias y otras de menor jerarquía, según normativa vigente;

Que con fecha 7 de mayo de 2013 se sancionó el Decreto n° 166/2013 por medio del cual se transfirió a las Comunas de la Ciudad Autónoma de Buenos Aires las misiones, funciones y responsabilidades establecidas en la Ley n° 3263, a excepción de las previstas en el artículo 1° de dicho Decreto, todo ello de conformidad con las competencias otorgadas por la Constitución de la Ciudad de Buenos Aires y por la Ley n.° 1777;

Que la Ley n° 3263 de arbolado público urbano prevé en su artículo 15 que la Autoridad de Aplicación podrá efectuar tareas de tala o extracción en diferentes supuestos;

Que conforme la delegación efectuada por el Decreto n° 166/2013 corresponde a las Comunas la aplicación del artículo 15 de la Ley n° 3263, a excepción de los casos previstos en los incisos d), e) y g) del mismo;

Que de ello se desprende que la Comuna podrá disponer la extracción de árboles en aquellos casos en que el árbol esté seco, o que por su estado sanitario, fisiológico o por sus condiciones físicas no sea posible su recuperación o para garantizar la seguridad de las personas y/o bienes, o cuando se encuentre fuera de la línea de plantación respecto al resto de los árboles de la vereda, constituyendo un obstáculo;

Que, surge de los informes de inspección obrantes en este expediente en los órdenes 2, 3 ,4 ,5, 6, 7, 8, 9 , 10 y 11 oportunamente realizados, que todos los ejemplares insepccionados, requieren de una extracción urgente, dándole a la misma, prioridad **ALTA**.

Recurriendo a la ley de arbolado urbano N° 3263 incisos a), b) y c) resulta conveniente su extracción con urgencia, quedando exceptuados de la colocación de un cartel junto a cada ejemplar por el plazo de 10, días tal como expresa el último párrafo del artículo 15 de la citada ley.

Que la Ley n.° 3263 establece, en sus artículos 5° a 7°, los recaudos a seguir en caso de plantación y/o reposición de arbolado público urbano;

Que de acuerdo a lo que surge de los informes de Inspección citados en el visto, corresponde efectuar la extracción de los ejemplares cuyas inspecciones obran en los ordenes 2, 3, 4, 5, 6, 7, 8, 9, 10 y 11 del presente expediente, en un todo de acuerdo a la normativa vigente.

Por ello, y en uso de las facultades conferidas por la Ley n°1.777 y el Decreto n°166/13,

EL PRESIDENTE DE LA JUNTA COMUNAL

DE LA COMUNA N°4

RESUELVE

Artículo 1°.- Autorízase la extracción de los ejemplares inspeccionados según ordenes 2, 3, 4, 5, 6, 7, 8, 9, 10 y 11 del presente expediente, ubicados en las siguientes direcciones:

- JOSE BARROS PAZOS 1867.- Acta 6039
- EINSTEIN, A. 385 -1.- ACTA 6040
- LA TRILLA 2358.- Acta 6041
- LA TRILLA 2109 -1.- Acta 6042
- CORRALES 1294.- Acta 6043
- VILLAFAÑE, WENCESLAO 1319.- Acta 6057
- SUAREZ 1947.- Acta 6058
- LA CONSTANCIA 2557.- Acta 6059
- SANTA ELENA 981 FTE +1.- Acta 6060
- SANTA ELENA 981 FTE -1.- Acta 6061

Artículo 2°.- Encomiéndase a la Empresa Ecología Urbana S.R.L, CUIT N° 30-68725648-0 realizar las tareas de extracción de los ejemplares individualizados en el artículo anterior.

Artículo 3°.- Regístrese, cumplido, archívese.-

Planilla de Inspección de Árboles

Aviso: Oficio

Arme:

Fecha de relevamiento: 16/11/23

UBICACIÓN DEL ÁRBOL

Especie botánica: PARAISO. Melia azerdach

Calle: JOSE BARROS PAZOS

N° 1867

Árbol Seco

Árbol Semi Seco

PARÁMETROS MECÁNICOS Y SANITARIOS DEL ÁRBOL

Altura aprox. (m): 10

DAP (cm): 90

Inclinación: NO

Mayor a 40°

Menor a 40°

Orientación de la inclinación

Hacia la calle

Hacia la propiedad

Hacia el largo de la vereda

Descopado

Descopado y brotado

Copa desbalanceada

FUSTE

Descortezamiento: cavidades

	basal	media	alto
Pequeñas			
Grandes	X	X	X

Fructificaciones fúngicas

Codominancias

Chorreados

Cavidad longitudinal en el fuste (m):

Espesor de pared remanente (cm):

RAIZ

Expuesta

Levanta vereda (m2)

Provoca fisuras en el frente de la propiedad

Cod. Baldosa:

RAMAS

Tocones

Excesivas/cruzadas

Con mal ángulo de inserción

Bajas

Secas/secas en las puntas

Quebradas/fisuradas

Codominancias

Con cavidades/tumores/cancros

Que invaden el espacio aéreo

HOJAS

De coloración anormal

Defoliación total

Con signos de insectos

Con manchas foliares

Defoliación parcial

Síntomas de enfermedades:

RECOMENDACIONES DEL INSPECTOR

A: OBJETIVOS DE LA PODA

- ☐ Reducción Riesgo
- ☐ Eliminar interferencias
- ☐ Adecuación al sitio
- ☐ Regulación de

B: TIPOS DE PODA

- ☐ Formación
- ☐ Limpieza
- ☐ Aclareo
- ☐ Refaldado
- ☐ Terciado
- ☐ Balanceo

X

C: EXTRACCIÓN

E: TRASPLANTE

D: TRATAMIENTO SANITARIO

F: CORTE DE RAÍCES

Superficial

Profundo

OBSERVACIONES:

Arbol con cavidades en fuste y ramas, con podredumbre.

---- SE ENCUENTRA EN ZONA MUY COMPLICADA, PROXIMO A LA VILL ----

PRIORIDAD:

2


RIESGO:

2

INSPECTOR / VERIFICADOR

BELEN ALEGRE

Nombre y Apellido



Firma

36238662

DNI

Calle: JOSE BARROS PAZOS 1867

IMAGEN DEL EJEMPLAR



Planilla de Inspección de Árboles

Aviso: S00860460/23 Arme: Fecha de relevamiento: 9/11/23

UBICACIÓN DEL ÁRBOL Especie botánica: CEIBO - Erythrina crista-galli
Calle: EINSTEIN, A. N° 385 -1 ☒ Árbol Seco ☐ Árbol Semi Seco

PARÁMETROS MECÁNICOS Y SANITARIOS DEL ÁRBOL

Altura aprox. (m): 6 DAP (cm): 25 Inclinación: SI ☐ Mayor a 40° ☒ Menor a 40°
Orientación de la inclinación ☒ Hacia la calle ☐ Hacia la propiedad ☐ Hacia el largo de la vereda
☐ Descopado ☐ Descopado y brotado ☐ Copa desbalanceada

FUSTE

	Descortezamiento: cavidades		
	basal	media	alto
Pequeñas			
Grandes			

☐ Fructificaciones fúngicas ☐ Codominancias ☐ Chorreados
Cavidad longitudinal en el fuste (m):
Espesor de pared remanente (cm):

RAIZ

☐ Expuesta ☐ Levanta vereda (m2) ☐ Provoca fisuras en el frente de la propiedad
Cod. Baldosa:

RAMAS

<input type="checkbox"/> Tocones	<input type="checkbox"/> Excesivas/cruzadas	<input type="checkbox"/> Con mal ángulo de inserción
<input type="checkbox"/> Bajas	<input type="checkbox"/> Secas/secas en las puntas	<input type="checkbox"/> Quebradas/fisuradas
<input type="checkbox"/> Codominancias	<input type="checkbox"/> Con cavidades/tumores/cancros	<input type="checkbox"/> Que invaden el espacio aéreo

HOJAS

☐ De coloración anormal ☐ Defoliación total ☐ Con signos de insectos
☐ Con manchas foliares ☐ Defoliación parcial ☐ Síntomas de enfermedades:

RECOMENDACIONES DEL INSPECTOR

A: OBJETIVOS DE LA PODA

☐ Reducción Riesgo
☐ Eliminar interferencias
☐ Adecuación al sitio
☐ Regulación de

B: TIPOS DE PODA

☐ Formación
☐ Limpieza
☐ Aclareo
☐ Refaldado
☐ Terciado
☐ Balanceo

☒ C: EXTRACCIÓN

☐ E: TRASPLANTE
☐ D: TRATAMIENTO SANITARIO

F: CORTE DE RAÍCES

☐ Superficial
☐ Profundo

OBSERVACIONES:

Totalmente seco, inclinado y con movimiento. Apoyado a la reja.
SE REALIZO LA EXTRACCION DE EMERGENCIA.

PRIORIDAD: 1
RIESGO: 1

INSPECTOR / VERIFICADOR


MARIANA TREJO
Nombre y Apellido


Firma

41.913.010
DNI

Calle: EINSTEIN, A. 385 -1

IMAGEN DEL EJEMPLAR



Planilla de Inspección de Árboles

Aviso: Oficio

Arme:

Fecha de relevamiento: 16/11/23

UBICACIÓN DEL ÁRBOL

Especie botánica: CRESPON. Lagostroemia indica.

Calle: LA TRILLA N° 2358 ☒ Árbol Seco ☐ Árbol Semi Seco

PARÁMETROS MECÁNICOS Y SANITARIOS DEL ÁRBOL

Altura aprox. (m): 6 DAP (cm): 15 Inclinación: NO ☐ Mayor a 40° ☐ Menor a 40°

Orientación de la inclinación ☐ Hacia la calle ☐ Hacia la propiedad ☐ Hacia el largo de la vereda

☐ Descopado ☐ Descopado y brotado ☐ Copa desbalanceada

FUSTE

Descortezamiento: cavidades

	basal	media	alto
Pequeñas			
Grandes			

☐ Fructificaciones fúngicas ☐ Codominancias ☐ Chorreados

Cavidad longitudinal en el fuste (m):

Espesor de pared remanente (cm):

RAIZ

☐ Expuesta

☐ Levanta vereda (m2)

☐ Provoca fisuras en el frente de la propiedad

Cod. Baldosa:

RAMAS

☐ Tocones

☐ Excesivas/cruzadas

☐ Con mal ángulo de inserción

☐ Bajas

☐ Secas/secas en las puntas

☐ Quebradas/fisuradas

☐ Codominancias

☐ Con cavidades/tumores/cancros

☐ Que invaden el espacio aéreo

HOJAS

☐ De coloración anormal

☐ Defoliación total

☐ Con signos de insectos

☐ Con manchas foliares

☐ Defoliación parcial

☐ Síntomas de enfermedades:

RECOMENDACIONES DEL INSPECTOR

A: OBJETIVOS DE LA PODA

- ☐ Reducción Riesgo
- ☐ Eliminar interferencias
- ☐ Adecuación al sitio
- ☐ Regulación de

B: TIPOS DE PODA

- ☐ Formación
- ☐ Limpieza
- ☐ Aclareo
- ☐ Refaldado
- ☐ Terciado
- ☐ Balanceo

☒ C: EXTRACCIÓN

☐ E: TRASPLANTE

☐ D: TRATAMIENTO SANITARIO

F: CORTE DE RAÍCES

☐ Superficial

☐ Profundo


OBSERVACIONES:

Arbol seco con movimiento.
SE REALIZO EXTRACCION DE EMERGENCIA.

PRIORIDAD: 1
RIESGO: 1

INSPECTOR / VERIFICADOR

BELEN ALEGRE
Nombre y Apellido



Firma

36238662
DNI

Calle: LA TRILLA 2358

IMAGEN DEL EJEMPLAR



Planilla de Inspección de Árboles

Aviso: Oficio _____ Arme: _____ Fecha de relevamiento: 16/11/23

UBICACIÓN DEL ÁRBOL Especie botánica: **LIGUSTRO**. *Ligustrum lucidum*
Calle: **LA TRILLA** N° **2109 -1** ☒ Árbol Seco ☐ Árbol Semi Seco

PARÁMETROS MECÁNICOS Y SANITARIOS DEL ÁRBOL

Altura aprox. (m): **4** DAP (cm): **15** Inclinación: NO ☐ Mayor a 40° ☐ Menor a 40°

Orientación de la inclinación ☐ Hacia la calle ☐ Hacia la propiedad ☐ Hacia el largo de la vereda
☐ Descopado ☐ Descopado y brotado ☐ Copa desbalanceada

FUSTE

	Descortezamiento: cavidades		
	basal	media	alto
Pequeñas			
Grandes			

☐ Fructificaciones fúngicas ☐ Codominancias ☐ Chorreados

Cavidad longitudinal en el fuste (m): _____
Espesor de pared remanente (cm): _____

RAIZ

☐ Expuesta ☐ Levanta vereda (m2) ☐ Provoca fisuras en el frente de la propiedad
Cod. Baldosa: _____

RAMAS

☐ Tocones ☐ Excesivas/cruzadas ☐ Con mal ángulo de inserción
☐ Bajas ☐ Secas/secas en las puntas ☐ Quebradas/fisuradas
☐ Codominancias ☐ Con cavidades/tumores/cancros ☐ Que invaden el espacio aéreo

HOJAS

☐ De coloración anormal ☐ Defoliación total ☐ Con signos de insectos
☐ Con manchas foliares ☐ Defoliación parcial ☐ Síntomas de enfermedades:

RECOMENDACIONES DEL INSPECTOR

A: OBJETIVOS DE LA PODA

☐ Reducción Riesgo
☐ Eliminar interferencias
☐ Adecuación al sitio
☐ Regulación de

B: TIPOS DE PODA

☐ Formación
☐ Limpieza
☐ Aclareo
☐ Refaldado
☐ Terciado
☐ Balanceo

☒ **C: EXTRACCIÓN**

☐ **E: TRASPLANTE**

☐ **D: TRATAMIENTO SANITARIO**

F: CORTE DE RAÍCES

☐ Superficial
☐ Profundo


OBSERVACIONES:

Arbol seco.

PRIORIDAD: 2
RIESGO: 2

INSPECTOR / VERIFICADOR

SOFIA BELLIFEMINE
Nombre y Apellido



Firma

40141688
DNI

Calle: LA TRILLA 2109 -1

IMAGEN DEL EJEMPLAR



**Planilla de Inspección de Árboles**

Aviso: Arme: Fecha de relevamiento: 17/11/2023

UBICACIÓN DEL ÁRBOL Especie botánica: LIGUSTRO - Ligustrum sp.
Calle: CORRALES N° 1294 Árbol Seco X Árbol Semi Seco**PARÁMETROS MECÁNICOS Y SANITARIOS DEL ÁRBOL**Altura aprox. (m): 9 DAP (cm): 65 Inclinación: NO Mayor a 40° Menor a 40°
Orientación de la inclinación Hacia la calle Hacia la propiedad Hacia el largo de la vereda
Descopado Descopado y brotado Copa desbalanceada**FUSTE** Descortezamiento: cavidades Fructificaciones fúngicas Codominancias Chorreados
basal media alto
Pequeñas Cavidad longitudinal en el fuste (m):
Grandes Espesor de pared remanente (cm):**RAIZ** Expuesta Levanta vereda (m2) Provoca fisuras en el frente de la propiedad**RAMAS** Tocones Excesivas/cruzadas Con mal ángulo de inserción
Bajas X Secas/secas en las puntas Quebradas/fisuradas
Codominancias X Con cavidades/tumores/cancros Que invaden el espacio aéreo**HOJAS** De coloración anormal Defoliación total Con signos de insectos
Con manchas foliares X Defoliación parcial Síntomas de enfermedades:**RECOMENDACIONES DEL INSPECTOR**A: OBJETIVOS DE LA PODA B: TIPOS DE PODA X C: EXTRACCIÓN
Reducción Riesgo Formación E: TRASPLANTE
Eliminar interferencias Limpieza D: TRATAMIENTO SANITARIO
Adecuación al sitio Aclareo
Regulación de Refaldado F: CORTE DE RAÍCES
Terciado Superficial
Balanceo Profundo**OBSERVACIONES:**

Ejemplar ubicado en plantera fuera de alineación. Estado fisiológico general semiseco. Con pudrición en ramas. Defoliación de mas del 80% de las ramas de la copa. Se solicita extracción.

PRIORIDAD: 2
RIESGO: 2**INSPECTOR / VERIFICADOR**Ing. Agr. Cristian Barrios
Nombre y Apellido

Firma

35804659
DNI

Calle:	CORRALES 1294
--------	---------------

IMAGEN DEL EJEMPLAR



Planilla de Inspección de Árboles

Aviso: S00897522/23

Arme:

Fecha de relevamiento: 17/11/23

UBICACIÓN DEL ÁRBOL

Especie botánica: FRESNO, Fraxinus sp.

Calle: VILFAFAÑE, WENCESLAO

N° 1319

☒ Árbol Seco

☐ Árbol Semi Seco

PARÁMETROS MECÁNICOS Y SANITARIOS DEL ÁRBOL

Altura aprox. (m): 2,5

DAP (cm): 0,5

Inclinación:

☐ Mayor a 40°

☐ Menor a 40°

Orientación de la inclinación

☐ Hacia la calle

☐ Hacia la propiedad

☐ Hacia el largo de la vereda

☐ Descopado

☐ Descopado y brotado

☐ Copa desbalanceada

FUSTE

Descortezamiento: cavidades

	basal	media	alto
Pequeñas	<input type="checkbox"/>	<input type="checkbox"/>	<input type="checkbox"/>
Grandes	<input type="checkbox"/>	<input type="checkbox"/>	<input type="checkbox"/>

☐ Fructificaciones fúngicas

☐ Codominancias

☐ Chorreados

Cavidad longitudinal en el fuste (m):

Espesor de pared remanente (cm):

RAIZ

☐ Expuesta

☐ Levanta vereda (m2)

☐ Provoca fisuras en el frente de la propiedad

RAMAS

☐ Tocones

☐ Excesivas/cruzadas

☐ Con mal ángulo de inserción

☐ Bajas

☐ Secas/secas en las puntas

☐ Quebradas/fisuradas

☐ Codominancias

☐ Con cavidades/tumores/cancros

☐ Que invaden el espacio aéreo

HOJAS

☐ De coloración anormal

☐ Defoliación total

☐ Con signos de insectos

☐ Con manchas foliares

☐ Defoliación parcial

☐ Síntomas de enfermedades:

RECOMENDACIONES DEL INSPECTOR

A: OBJETIVOS DE LA PODA

- ☐ Reducción Riesgo
- ☐ Eliminar interferencias
- ☐ Adecuación al sitio
- ☐ Regulación de

B: TIPOS DE PODA

- ☐ Formación
- ☐ Limpieza
- ☐ Aclareo
- ☐ Refaldado
- ☐ Terciado
- ☐ Balanceo

☒ X

C: EXTRACCIÓN

E: TRASPLANTE

D: TRATAMIENTO SANITARIO

F: CORTE DE RAÍCES

☐ Superficial

☐ Profundo

OBSERVACIONES:

Extracción de plantación fallida.

PRIORIDAD: 3
RIESGO: 3

INSPECTOR / VERIFICADOR

SUSANA TOROSKI
Nombre y Apellido


Firma

22853583
DNI

Calle: VILLAFañE, WENCESLAO 1319

IMAGEN DEL EJEMPLAR



**Planilla de Inspección de Árboles**

Aviso: Arme: Fecha de relevamiento: 18/11/2023

UBICACIÓN DEL ÁRBOL

Especie botánica:

FRESNO

Calle: Suarez

N°

1947

Árbol Seco

Árbol Semi Seco

PARÁMETROS MECÁNICOS Y SANITARIOS DEL ÁRBOL

Altura aprox. (m):

13

DAP (cm):

70

Inclinación: SI

Mayor a 40°

x

Menor a 40°

Orientación de la inclinación

Hacia la calle

Hacia la propiedad

x

Hacia el largo de la vereda

Descopado

Descopado y brotado

Copa desbalanceada

FUSTE

Descortezamiento: cavidades

Fructificaciones fúngicas

Codominancias

Chorreados

basal

media

alto

Pequeñas

Cavidad longitudinal en el fuste (m):

Grandes

Espesor de pared remanente (cm):

RAIZ

Expuesta

Levanta vereda (m2)

Provoca fisuras en el frente de la propiedad

RAMAS

Tocones

Excesivas/cruzadas

Con mal ángulo de inserción

Bajas

Secas/secas en las puntas

Quebradas/fisuradas

Codominancias

Con cavidades/tumores/cancros

Que invaden el espacio aéreo

HOJAS

De coloración anormal

Defoliación total

Con signos de insectos

Con manchas foliares

Defoliación parcial

Síntomas de enfermedades:

RECOMENDACIONES DEL INSPECTOR

A: OBJETIVOS DE LA PODA

B: TIPOS DE PODA

x

C: EXTRACCIÓN

F: NO REQUIERE TAREA

Reducción Riesgo

Formación

E: TRASPLANTE

Eliminar interferencias

Limpieza

D: TRATAMIENTO SANITARIO

Adecuación al sitio

Aclareo

Regulación de

Refaldado

F: CORTE DE RAÍCES

Terciado

Superficial

Balanceo

Profundo

OBSERVACIONES:

Arbol descalzado y apoyado en poste de iluminación. Se solicita extraccion de Emergencia.

PRIORIDAD:

1

RIESGO:

1

INSPECTOR / VERIFICADOR

Lic. Sebastian Gallucci

Nombre y Apellido

Firma

34.400.243

DNI

Calle: Suarez 1947

IMAGEN DEL EJEMPLAR



Planilla de Inspección de Árboles

Aviso: _____

Arme: _____ Fecha de relevamiento: 21/11/2023

UBICACIÓN DEL ÁRBOL Especie botánica: MELIA AZEDARACH - PARAÍSO
Calle: LA CONSTANCIA N° 2557 ☒ Árbol Seco ☐ Árbol Semi Seco

PARÁMETROS MECÁNICOS Y SANITARIOS DEL ÁRBOL
Altura aprox. (m): 6 DAP (cm): 70 Inclinación: SI/NO ☐ Mayor a 40° ☐ Menor a 40°
Orientación de la inclinación ☐ Hacia la calle ☐ Hacia la propiedad ☐ Hacia el largo de la vereda
☐ Descopado ☒ Descopado y brotado ☐ Copa desbalanceada

FUSTE Descortezamiento: cavidades ☐ Fructificaciones fúngicas ☐ Codominancias ☐ Chorreados
basal media alto
Pequeñas ☐ X ☐
Grandes ☒ ☐ ☐
Cavidad longitudinal en el fuste (m): _____
Espesor de pared remanente (cm): _____

RAIZ ☐ Expuesta ☐ Levanta vereda (m2) ☐ Provoca fisuras en el frente de la propiedad

RAMAS ☐ Tocones ☐ Excesivas/cruzadas ☐ Con mal ángulo de inserción
☐ Bajas ☐ Secas/secas en las puntas ☐ Quebradas/fisuradas
☐ Codominancias ☐ Con cavidades/tumores/cancros ☐ Que invaden el espacio aéreo

HOJAS ☐ De coloración anormal ☐ Defoliación total ☐ Con signos de insectos
☐ Con manchas foliares ☐ Defoliación parcial ☐ Síntomas de enfermedades:

RECOMENDACIONES DEL INSPECTOR

A: OBJETIVOS DE LA PODA
☐ Reducción Riesgo
☐ Eliminar interferencias
☐ Adecuación al sitio
☐ Regulación de

B: TIPOS DE PODA
☐ Formación
☐ Limpieza
☐ Aclareo
☐ Refaldado
☐ Terciado
☐ Balanceo

☒ C: EXTRACCIÓN
☐ E: TRASPLANTE
☐ D: TRATAMIENTO SANITARIO


F: CORTE DE RAÍCES
☐ Superficial
☐ Profundo

OBSERVACIONES:
TOCON SECO CON CAVIDAD BASAL Y PODREDUMBRE GENERALIZADA. DESCORTEZAMIENTO.-

PRIORIDAD: 1
RIESGO: 1

INSPECTOR / VERIFICADOR

Lic. Sabrina Inés Gorretta
Nombre y Apellido


Firma

31.453.704
DNI

Calle: LA CONSTANCIA 2557

IMAGEN DEL EJEMPLAR



Planilla de Inspección de Árboles

Aviso: Oficio _____ Arme: _____ Fecha de relevamiento: 21/11/23

UBICACIÓN DEL ÁRBOL Especie botánica: FRESNO. Fraxinus sp.
Calle: SANTA ELENA N° 981 FTE +1 ☒ Árbol Seco ☐ Árbol Semi Seco

PARÁMETROS MECÁNICOS Y SANITARIOS DEL ÁRBOL
Altura aprox. (m): 7 DAP (cm): 20 Inclinación: ☐ Mayor a 40° ☐ Menor a 40°
Orientación de la inclinación ☐ Hacia la calle ☐ Hacia la propiedad ☐ Hacia el largo de la vereda
☐ Descopado ☐ Descopado y brotado ☐ Copa desbalanceada

FUSTE Descortezamiento: cavidades ☐ Fructificaciones fúngicas ☐ Codominancias ☐ Chorreados
basal media alto
Pequeñas Cavidad longitudinal en el fuste (m):
Grandes Espesor de pared remanente (cm):

RAIZ ☐ Expuesta ☐ Levanta vereda (m2) ☐ Provoca fisuras en el frente de la propiedad

RAMAS ☐ Tocones ☐ Excesivas/cruzadas ☐ Con mal ángulo de inserción
☐ Bajas ☐ Secas/secas en las puntas ☐ Quebradas/fisuradas
☐ Codominancias ☐ Con cavidades/tumores/cancros ☐ Que invaden el espacio aéreo

HOJAS ☐ De coloración anormal ☐ Defoliación total ☐ Con signos de insectos
☐ Con manchas foliares ☐ Defoliación parcial ☐ Síntomas de enfermedades:

RECOMENDACIONES DEL INSPECTOR

A: OBJETIVOS DE LA PODA

☐ Reducción Riesgo
☐ Eliminar interferencias
☐ Adecuación al sitio
☐ Regulación de

B: TIPOS DE PODA

☐ Formación
☐ Limpieza
☐ Aclareo
☐ Refaldado
☐ Terciado
☐ Balanceo

☒ C: EXTRACCIÓN
☐ E: TRASPLANTE
☐ D: TRATAMIENTO SANITARIO

F: CORTE DE RAÍCES

☐ Superficial
☐ Profundo

OBSERVACIONES:

Seco, con cavidad en zona media del fuste y podredumbre.

PRIORIDAD: 2
RIESGO: 2

INSPECTOR / VERIFICADOR

SUSANA TOROSKI
Nombre y Apellido


Firma

22853583
DNI

Calle: SANTA ELENA 981 FTE +1

IMAGEN DEL EJEMPLAR



Planilla de Inspección de Árboles

Aviso: Oficio _____ Arme: _____ Fecha de relevamiento: 21/11/23

UBICACIÓN DEL ÁRBOL Especie botánica: FRESNO. Fraxinus sp.
Calle: SANTA ELENA N° 981 FTE -1 ☒ Árbol Seco ☐ Árbol Semi Seco

PARÁMETROS MECÁNICOS Y SANITARIOS DEL ÁRBOL
Altura aprox. (m): 7 DAP (cm): 20 Inclinación: ☐ Mayor a 40° ☐ Menor a 40°
Orientación de la inclinación ☐ Hacia la calle ☐ Hacia la propiedad ☐ Hacia el largo de la vereda
☐ Descopado ☐ Descopado y brotado ☐ Copa desbalanceada

FUSTE Descortezamiento: cavidades ☐ Fructificaciones fúngicas ☐ Codominancias ☐ Chorreados
basal media alto
Pequeñas Cavidad longitudinal en el fuste (m):
Grandes Espesor de pared remanente (cm):

RAIZ ☐ Expuesta ☐ Levanta vereda (m2) ☐ Provoca fisuras en el frente de la propiedad

RAMAS ☐ Tocones ☐ Excesivas/cruzadas ☐ Con mal ángulo de inserción
☐ Bajas ☐ Secas/secas en las puntas ☐ Quebradas/fisuradas
☐ Codominancias ☐ Con cavidades/tumores/cancros ☐ Que invaden el espacio aéreo

HOJAS ☐ De coloración anormal ☐ Defoliación total ☐ Con signos de insectos
☐ Con manchas foliares ☐ Defoliación parcial ☐ Síntomas de enfermedades:

RECOMENDACIONES DEL INSPECTOR

A: OBJETIVOS DE LA PODA

☐ Reducción Riesgo
☐ Eliminar interferencias
☐ Adecuación al sitio
☐ Regulación de

B: TIPOS DE PODA

☐ Formación
☐ Limpieza
☐ Aclareo
☐ Refaldado
☐ Terciado
☐ Balanceo

☒ C: EXTRACCIÓN
☐ E: TRASPLANTE
☐ D: TRATAMIENTO SANITARIO

F: CORTE DE RAÍCES

☐ Superficial
☐ Profundo

OBSERVACIONES:

Seco, con cavidad en base del tronco y podredumbre..

PRIORIDAD: 2
RIESGO: 2

INSPECTOR / VERIFICADOR

SUSANA TOROSKI
Nombre y Apellido


Firma

22853583
DNI

Calle: SANTA ELENA 981 FTE -1

IMAGEN DEL EJEMPLAR

