



GOBIERNO DE LA CIUDAD DE BUENOS AIRES

Resolución Presidencia Junta Comuna

Número:

Buenos Aires,

Referencia: Resolución Extracción Arbórea. Actas 7051 a 7065. Comuna 9.

VISTO: La Constitución de la Ciudad de Buenos Aires, las Leyes N° 3263 y N° 1777, el Decreto N° 166/2013, las actas de inspección N° 7051, 7052, 7053, 7054, 7055, 7056, 7057, 7058, 7059, 7060, 7061, 7062, 7063, 7064, 7065, IF-2024-13781228-GCABA-COMUNA9 y

CONSIDERANDO:

Que por Decreto N° 277/AJG/22 se modificó la estructura organizativa de la Secretaría de Asuntos Estratégicos y de la Jefatura de Gabinete de Ministros transfiriendo la dependencia de la Secretaría de Atención Ciudadana y Gestión Comunal, con todo su personal, patrimonio, presupuesto y responsabilidades primarias a la Secretaría de Asuntos Estratégicos, siendo las comunas organismos fuera de nivel bajo su órbita;

Que conforme surge del artículo 10 inciso a) de la Ley 1777, concordante con lo establecido por el artículo 128 de la Constitución de la Ciudad de Buenos Aires, las Comunas tienen competencia exclusiva en materia de planificación, ejecución y control de los trabajos de mantenimiento urbano de las vías secundarias y otras de menor jerarquía, según normativa vigente;

Que con fecha 7 de mayo de 2013 se sancionó el Decreto N° 166/2013 por medio del cual se transfirió a las Comunas de la Ciudad Autónoma de Buenos Aires las misiones, funciones y responsabilidades establecidas en la Ley N° 3263, a excepción de las previstas en el artículo 1° de dicho Decreto, todo ello de conformidad con las competencias otorgadas por la Constitución de la Ciudad de Buenos Aires y por la Ley N° 1777;

Que la Ley N° 3263 de arbolado público urbano prevé en su artículo 15 que la Autoridad de Aplicación podrá efectuar tareas de tala o extracción en diferentes supuestos;

Que conforme la delegación efectuada por el Decreto N° 166/2013 corresponde a las Comunas la aplicación del artículo 15 de la Ley N° 3263, a excepción de los casos previstos en los incisos d), e) y g) del mismo;

Que de ello se desprende que la Comuna podrá disponer la extracción de árboles en aquellos casos en que el árbol esté seco, o que por su estado sanitario, fisiológico o por sus condiciones físicas no sea posible su recuperación o para garantizar la seguridad de las personas y/o bienes, o cuando se encuentre fuera de la línea de plantación respecto al resto de los árboles de la vereda, constituyendo un obstáculo;

Que asimismo, el último párrafo del mismo artículo establece que siempre que no mediaran situaciones excepcionales que no admitan demora, se deberá fijar un cartel junto al ejemplar a ser extraído o talado por el plazo

de diez (10) días corridos, en el que se informe sobre las circunstancias que motivan la decisión respectiva, indicando las vías de contacto con la autoridad competente;

Que la Ley N.º 3263 establece, en sus artículos 5º a 7º, los recaudos a seguir en caso de plantación y/o reposición de arbolado público urbano;

Que de acuerdo a lo que surge de los informes de Inspección citados en el visto y según lo indicado, corresponde efectuar la extracción de los ejemplares arbóreos ubicados en Aconcagua 5715, Av. Derqui 4064, Caaguazú 7038, Caaguazú 7046, El Zorzal 6979, Francisco Bilbao 5106 L.A, García De Cossio 7326, José León Suarez 1896, Las Bases 394, Martiniano Leguizamón 890, Martiniano Leguizamón 1737, Miralla 155, Peribebuy 6781, Saladillo 1507 L.D, José León Suarez 957, y en un todo de acuerdo a la normativa vigente.

Por ello, y en uso de las facultades que le son propias,

EL PRESIDENTE DE LA JUNTA COMUNAL

DE LA COMUNA 9

RESUELVE

Artículo 1º.- Autorízase a la Empresa URBASER S.A. – SEOB S.A. UTE CUIT N.º 30-71484009-2 Licitación Pública N° 230-1151-LPU23 destinada por cuenta y cargo de esta Comuna, a realizar tarea de extracción de los ejemplares arbóreos ubicados en Aconcagua 5715, Av. Derqui 4064, Caaguazú 7038, Caaguazú 7046, El Zorzal 6979, Francisco Bilbao 5106 L.A, García De Cossio 7326, José León Suarez 1896, Las Bases 394, Martiniano Leguizamón 890, Martiniano Leguizamón 1737, Miralla 155, Peribebuy 6781, Saladillo 1507 L.D, José León Suarez 957, y conforme a las planillas de Inspección presentada en Anexo de la presente, IF-2024-13781228-GCABA-COMUNA9, y que a todos sus efectos, forman parte de esta Resolución.

Artículo 2º.- Cumplidas las extracciones dispuestas en el artículo precedente, se deberán plantar nuevos ejemplares en los lugares ocupados por los extraídos, de acuerdo a lo establecido en el capítulo II de la Ley N.º 3263.

Artículo 3º.- Fíjese un cartel junto al/los ejemplar/es a ser talado/s por el plazo de diez (10) días corridos, en el que se informe sobre las circunstancias que motivan la decisión respectiva, indicando las vías de contacto con la autoridad competente.

Artículo 4º.- Notifíquese a los interesados haciendo expresa mención que la presente Resolución agota la vía administrativa y que podrán optar por interponer: a) recurso administrativo de reconsideración, dentro del plazo de diez (10) días hábiles, b) recurso administrativo de alzada, dentro del plazo de quince (15) días hábiles, o c) la acción judicial pertinente, conforme arts. 117, 118, 121, 123 y concordantes de la Ley de Procedimiento Administrativo aprobada por Decreto de Necesidad y Urgencia 1510/1997, ratificado por Resolución de la Legislatura 41/1998 (texto consolidado por Ley N° 6347, BOCBA N°6009). Remítase para su intervención a la Secretaría de Atención Ciudadana y Gestión Comunal y pase a la Dirección General de Contaduría General y a la Dirección General Técnica, Administrativa y Legal de la Secretaría de Asuntos Estratégicos para su conocimiento y prosecución del trámite. Regístrese. Cumplido, archívese.

Digitally signed by MAXIMILIANO RODRIGO MOSQUERA FANTONI
Date: 2024.04.09 17:11:12 ART
Location: Ciudad Autónoma de Buenos Aires

Digitally signed by Comunicaciones Oficiales
Date: 2024.04.09 17:11:39 -03:00

Planilla de Inspección de Árboles

Aviso 300052057/24

Fecha de relevamiento 26-1-2024

Arme

UBICACIÓN DEL ÁRBOL Especie botánica Ficus benjamina
Calle ACONCAGUA Nº 5713 ☐ Árbol Seco ☒ Árbol Semi Seco

PARÁMETROS MECÁNICOS Y SANITARIOS DEL ÁRBOL

Altura aprox. (m) _____ DAP (cm) _____ Inclínación: SI / NO ☐ Mayor a 40° ☐ Menor a 40°
Orientación de la inclinación ☐ Hacia la calle ☐ Hacia la propiedad ☐ Hacia el largo de la vereda
☐ Descopado ☐ Descopado y brotado ☐ Copa desbalanceada

FUSTE

Descortezamiento: Cavidades

basal media alto

☐ Fructificaciones fúngicas ☐ Codominancias ☐ Chorreados

Pequeñas			
Grandes			

Cavidad longitudinal en el fuste (m) _____
Espesor de pared remanente (cm) _____

RAIZ ☐ Expuesta ☐ Levanta vereda m2 Provoca fisuras en el frente de la propiedad: ☐ SI ☐ NO

RAMAS

☐ Tocones ☐ Excesivas / Cruzadas ☐ Con mal ángulo de inserción
☐ Quebradas / Fisuradas ☐ Secas / Secas en las puntas ☐ Bajas
☐ Codominancias ☐ Con cavidades / Tumores / Cancros ☐ Que invaden espacio aéreo

HOJAS

☐ De coloración anormal ☐ Defoliación Total ☐ Con signos de insectos ☐ Con manchas foliares
☐ Defoliación Parcial Síntomas de enfermedades.

RECOMENDACIONES DEL INSPECTOR

A: OBJETIVOS DE LA PODA

☐ Reducción Riesgo
☐ Eliminar interferencias
☐ Adecuación al sitio
☐ Regulación de estructura

B: TIPOS DE PODA

☐ Formación
☐ Limpieza
☐ Aclareo
☐ Refaldado
☐ Terciado

☐ Balanceo

☒ C: EXTRACCIÓN

☐ E: TRASPLANTE

☐ D: TRATAMIENTO SANITARIO

F: CORTE DE RAÍCES

☐ Superficial
☐ Profunda

OBSERVACIONES

RECOMENDAR
NO RECOMENDADO PARA ARBOLADO

INSPECTOR/VERIFICADOR


CABRAL PATRICIO
Nombre y Apellido

[Firma]
Firma

DNI 36293990
DNI

Calle ACONCAGUA 5715

IMAGEN DEL EJEMPLAR



N° DE ACTA: 7051

Informe N° _____

Planilla de Inspección de Árboles

Aviso: 500149242/24

Fecha de relevamiento 15/3/24

Arme: COMUNA 9

UBICACIÓN DEL ÁRBOL Especie botánica POPULUS ALBA (ALAMO BLANCO)
Calle AV. Derqui N° 4064 ☐ Árbol Seco ☐ Árbol Semi Seco

PARÁMETROS MECÁNICOS Y SANITARIOS DEL ÁRBOL

Altura aprox. (m) 11 DAP (cm) 60 Inclínación: SI / NO ☐ Mayor a 40° ☐ Menor a 40°
Orientación de la inclinación ☐ Hacia la calle ☐ Hacia la propiedad ☐ Hacia el largo de la vereda
☐ Descopado ☐ Descopado y brotado ☐ Copa desbalanceada

FUSTE

FUSTE

Descortezamiento: Cavidades

basal

media

alto

☐ Fructificaciones fúngicas
 ☐ Codominancias
 ☐ Chorreados

Cavidad longitudinal en el fuste (m)

Espesor de pared remanente (cm)

Pequeñas

Grandes

RAIZ ☐ Expuesta ☐ Levanta vereda m2 Provoca fisuras en el frente de la propiedad: ☐ SI ☐ NO

RAMAS

☐ Tocones ☐ Excesivas / Cruzadas ☐ Con mal ángulo de inserción
☐ Quebradas / Fisuradas ☐ Secas / Secas en las puntas ☐ Bajas
☐ Codominancias ☐ Con cavidades / Tumores / Cancros ☐ Que invaden espacio aéreo

HOJAS

☐ De coloración anormal ☐ Defoliación Total ☐ Con signos de insectos ☐ Con manchas foliares
☐ Defoliación Parcial Síntomas de enfermedades:

RECOMENDACIONES DEL INSPECTOR

A: OBJETIVOS DE LA PODA

☐ Reducción Riesgo
☐ Eliminar Interferencias
☐ Adecuación al sitio
☐ Regulación de estructura

B: TIPOS DE PODA

☐ Formación
☐ Limpieza
☐ Aciareo
☐ Refaldado
☐ Terciado

☐ Balanceo
☐ C: EXTRACCIÓN
☐ E: TRASPLANTE
☐ D: TRATAMIENTO SANITARIO

F: CORTE DE RAÍCES

☐ Superficial
☐ Profunda

OBSERVACIONES

Ejemplar en octava, con PLANTERA FUERA de ALINEACIÓN
Rotura permanente de vereda.
Interrumpe transitabilidad Peatonal
Interrumpe Polígono de Seguridad

INSPECTOR/VERIFICADOR

Antonio Prolucci
Nombre y Apellido

Firma

29.248.692
DNI

Calle DERQUI AV. 4064

IMAGEN DEL EJEMPLAR



N° DE ACTA: 7052

Informe N°

Planilla de Inspección de Árboles

Fecha de relevamiento 19/03/2024

Aviso Oficio

Arme

UBICACIÓN DEL ÁRBOL Especie botánica Acer negundo
Calle CAAGUAZU N° 7038 ☐ Árbol Seco ☒ Árbol Semi Seco

PARÁMETROS MECÁNICOS Y SANITARIOS DEL ÁRBOL

Altura aprox. (m) 10 DAP (cm) 40 Inclinação: SI / ☒ NO ☐ Mayor a 40° ☐ Menor a 40°
Orientación de la inclinación ☐ Hacia la calle ☐ Hacia la propiedad ☐ Hacia el largo de la vereda
☐ Descopado ☐ Descopado y brotado ☐ Copa desbalanceada

FUSTE Descortezamiento: Cavidades ☒ Fructificaciones fúngicas ☐ Codominancias ☐ Chorreados
basal media alto
Pequeñas ☐ ☐ ☒ Cavity longitudinal en el fuste (m)
Grandes ☐ ☐ ☒ Espesor de pared remanente (cm)

RAIZ ☐ Expuesta ☒ Levanta vereda m2 6 Provoca fisuras en el frente de la propiedad: ☐ SI ☒ NO

RAMAS ☒ Tocones ☒ Excesivas / Cruzadas ☐ Con mal ángulo de inserción
☒ Quebradas / Fisuradas ☒ Secas / Secas en las puntas ☐ Bajas
☐ Codominancias ☒ Con cavidades / Tumores / Cancros ☐ Que invaden espacio aéreo

HOJAS ☐ De coloración anormal ☐ Defoliación Total ☐ Con signos de insectos ☒ Con manchas foliares
☒ Defoliación Parcial Síntomas de enfermedades

RECOMENDACIONES DEL INSPECTOR

A: OBJETIVOS DE LA PODA B: TIPOS DE PODA F: CORTE DE RAÍCES
☐ Reducción Riesgo ☐ Formación ☐ Balanceo ☒ C: EXTRACCIÓN ☐ Superficial
☐ Eliminar interferencias ☐ Limpieza ☐ C: EXTRACCIÓN ☐ Profunda
☐ Adecuación al sitio ☐ Aclareo ☐ E: TRASPLANTE ☐ D: TRATAMIENTO SANITARIO
☐ Regulación de estructura ☐ Refaldado ☐ Terciado

OBSERVACIONES Extracción de quiplex semiseco con presencia de insectos (bicho taladro / hormigas) y hongos en la base del fuste.
Reparar vereda 16m2, solado OA 44 (6ris)
Plantería 1,20m x 1,20m (PL 4,80m)
Prioridad corto Plazo

INSPECTOR/VERIFICADOR

IVÁN SZACHIAS
Nombre y Apellido

[Firma]
Firma

35.945.874
DNI

Calle CAAGUAZU 7038

IMAGEN DEL EJEMPLAR



N° DE ACTA: 7053

Informe N° _____

Planilla de Inspección de Árboles

Aviso 500181495/24

Fecha de relevamiento 19/03/24

Arme

UBICACIÓN DEL ÁRBOL Especie botánica PLATANO

Calle CAAGUAZU

Nº 7046

☐ Árbol Seco

☐ Árbol Semi Seco

PARÁMETROS MECÁNICOS Y SANITARIOS DEL ÁRBOL

Altura aprox. (m) 12

DAP (cm) 70

Inclinación: SI / ☒ NO ☐ Mayor a 40° ☐ Menor a 40°

Orientación de la inclinación ☐ Hacia la calle ☐ Hacia la propiedad ☐ Hacia el largo de la vereda

☐ Descopado ☐ Descopado y brotado ☐ Copa desbalanceada

FUSTE

Descortezamiento: Cavidades

basal media alto

☐ Fructificaciones fúngicas

☐ Codominancias

☐ Chorreados

Pequeñas	<input checked="" type="checkbox"/>		<input checked="" type="checkbox"/>
Grandes			

Cavidad longitudinal en el fuste (m)

Espesor de pared remanente (cm)

RAIZ ☒ Expuesta

☒ Levanta vereda m2 38

Provoca fisuras en el frente de la propiedad: ☒ SI ☐ NO

RAMAS

☐ Tocones

☒ Excesivas / Cruzadas

☒ Con mal ángulo de inserción

☐ Quebradas / Fisuradas

☐ Secas / Secas en las puntas

☐ Bajas

☐ Codominancias

☐ Con cavidades / Tumores / Cancros

☒ Que invaden espacio aéreo

HOJAS

☐ De coloración anormal

☐ Defoliación Total

☐ Con signos de insectos

☐ Con manchas foliares

☐ Defoliación Parcial Síntomas de enfermedades

RECOMENDACIONES DEL INSPECTOR

A: OBJETIVOS DE LA PODA

- ☐ Reducción Riesgo
- ☐ Eliminar interferencias
- ☐ Adecuación al sitio
- ☐ Regulación de estructura

B: TIPOS DE PODA

- ☐ Formación
- ☐ Limpieza
- ☐ Aclareo
- ☐ Refaldado
- ☐ Terciado

☐ Balanceo

☒ C: EXTRACCIÓN

☐ E: TRASPLANTE

☐ D: TRATAMIENTO SANITARIO

F: CORTE DE RAÍCES

- ☐ Superficial
- ☐ Profunda

OBSERVACIONES

Extracción de quipar con raíz expuesta, levanta vereda, ingresan raíces a la propiedad y obstruye el ingreso de garage por el gran fuste!

Post extracción, Desplazar plantera 2m hacia Lado Ascendente, alejando del garage. Plantera 1,20m x 1,20m (PL. 4,80m)

Reparar vereda completa 38m2 Solado Actual CR44, cambiar por Solado 69PB.

Prioridad corto plazo.

INSPECTOR/VERIFICADOR

IVAN SZACHLAZ

Nombre y Apellido

[Firma]

35945874

DNI

Calle CAAGUAZU 7046

IMAGEN DEL EJEMPLAR



N° DE ACTA: 7054

Informe N° _____

Planilla de Inspección de Árboles

Fecha de relevamiento **15/3/24**

Aviso **GERENCIA**

Arme

UBICACIÓN DEL ÁRBOL Especie botánica **Robinia Pseudacacia (Acacia blanca)**
Calle **EL Zorzal** Nº **6979** ☐ Árbol Seco ☒ Árbol Semi Seco

PARÁMETROS MECÁNICOS Y SANITARIOS DEL ÁRBOL

Altura aprox. (m) **8** DAP (cm) **30** Inclinação: ☐ SI / ☐ NO ☐ Mayor a 40° ☒ Menor a 40°
Orientación de la inclinación ☐ Hacia la calle ☐ Hacia la propiedad ☒ Hacia el largo de la vereda
☐ Descopado ☐ Descopado y brotado ☐ Copa desbalanceada

FUSTE

FUSTE	Descortezamiento: Cavidades			<input type="checkbox"/> Fructificaciones fúngicas	<input type="checkbox"/> Codominancias	<input type="checkbox"/> Chorreados
	basal	media	alto			
Pequeñas				Cavidad longitudinal en el fuste (m)	1-1,2	
Grandes		X	X			

RAIZ ☐ Expuesta ☐ Levanta vereda m2 Provoca fisuras en el frente de la propiedad: ☐ SI ☒ NO

RAMAS

☐ Tocones ☐ Excesivas / Cruzadas ☐ Con mal ángulo de inserción
☒ Quebradas / Fisuradas ☒ Secas / Secas en las puntas ☐ Bajas
☐ Codominancias ☒ Con cavidades / Tumores / Cancros ☐ Que invaden espacio aéreo

HOJAS

☐ De coloración anormal ☐ Defoliación Total ☐ Con signos de insectos ☐ Con manchas foliares
☐ Defoliación Parcial Síntomas de enfermedades

RECOMENDACIONES DEL INSPECTOR

A: OBJETIVOS DE LA PODA

☐ Reducción Riesgo
☐ Eliminar interferencias
☐ Adecuación al sitio
☐ Regulación de estructura

B: TIPOS DE PODA

☐ Formación
☐ Limpieza
☐ Aclareo
☐ Refaldado
☐ Terciado

☐ Balanceo
☒ C: EXTRACCIÓN
☐ E: TRASPLANTE
☐ D: TRATAMIENTO SANITARIO

F: CORTE DE RAÍCES


☐ Superficial
☐ Profunda

OBSERVACIONES

GERENCIA. Extracción de emergencia. Ejemplar con ALTO riesgo de caída.

INSPECTOR/VERIFICADOR

Antonio Paolucci
Nombre y Apellido


Firma

29.248.692
DNI

Calle EL ZORZAL 6979

IMAGEN DEL EJEMPLAR



N° DE ACTA: 7055

Informe N°

Planilla de Inspección de Árboles

Fecha de relevamiento 29-2-24

Aviso: Shiro Arme: _____

UBICACIÓN DEL ÁRBOL Especie botánica Fraxinus y emsy? Van. 02
Calle FRANCISCO BICBAO Nº 5106 LA ☐ Árbol Seco ☒ Árbol Semi Seco

PARÁMETROS MECÁNICOS Y SANITARIOS DEL ÁRBOL

Altura aprox. (m) 12 DAP (cm) 45 Inclínación: SI / NO ☐ Mayor a 40° ☐ Menor a 40°
Orientación de la inclinación ☐ Hacia la calle ☐ Hacia la propiedad ☐ Hacia el largo de la vereda
☐ Descopado ☐ Descopado y brotado ☐ Copa desbalanceada

FUSTE

Descortezamiento: Cavidades

☒ Fructificaciones fúngicas ☐ Codominancias ☐ Chorreados

	basal	media	alto
Pequeñas			
Grandes	<input checked="" type="checkbox"/>	<input checked="" type="checkbox"/>	

Cavidad longitudinal en el fuste (m) 2M

Espesor de pared remanente (cm) 20M

RAIZ ☐ Expuesta ☐ Levanta vereda m2 Provoca fisuras en el frente de la propiedad: ☐ SI ☐ NO

RAMAS

☐ Tocones ☐ Excesivas / Cruzadas ☐ Con mal ángulo de inserción
☐ Quebradas / Fisuradas ☐ Secas / Secas en las puntas ☐ Bajas
☐ Codominancias ☐ Con cavidades / Tumores / Cancros ☐ Que invaden espacio aéreo

HOJAS

☐ De coloración anormal ☐ Defoliación Total ☐ Con signos de insectos ☐ Con manchas foliares
☐ Defoliación Parcial Síntomas de enfermedades.

RECOMENDACIONES DEL INSPECTOR

A: OBJETIVOS DE LA PODA

☐ Reducción Riesgo
☐ Eliminar interferencias
☐ Adecuación al sitio
☐ Regulación de estructura

B: TIPOS DE PODA

☐ Formación
☐ Limpieza
☐ Aclareo
☐ Refaldado
☐ Terciado

☐ Balanceo

☒ C: EXTRACCIÓN

☐ E: TRASPLANTE

☐ D: TRATAMIENTO SANITARIO

F: CORTE DE RAÍCES

☐ Superficial
☐ Profunda

OBSERVACIONES

AVANZADA ELIMINAR SEMI SECO CON ADICCIÓN DE
OCIÓN URGENTE DEL FUSTE MEDIO Y BADO EXTRA

INSPECTOR/VERIFICADOR

CABRAL RAMIRO
Nombre y Apellido

[Firma]

DNI 36283890
DNI

Calle BILBAO, FRANCISCO•5106 L.A

IMAGEN DEL EJEMPLAR



Nº DE ACTA: 7056

Informe Nº _____

Planilla de Inspección de Árboles

Fecha de relevamiento 15/3/24

Aviso 10910411

Arme

UBICACIÓN DEL ÁRBOL Especie botánica *Cinnomomum camphora* "Alcaulapero"
Calle *García de Cossío* Nº *7326* ☐ Árbol Seco ☐ Árbol Semi Seco

PARÁMETROS MECÁNICOS Y SANITARIOS DEL ÁRBOL

Altura aprox. (m) *12* DAP (cm) *70* Inclínación: ☒ / NO ☐ Mayor a 40° ☒ Menor a 40°
Orientación de la inclinación ☒ Hacia la calle ☐ Hacia la propiedad ☐ Hacia el largo de la vereda
☐ Descopado ☐ Descopado y brotado ☒ Copa desbalanceada

FUSTE

Descortezamiento: Cavidades

	basal	media	alto
Pequeñas			
Grandes			

☐ Fructificaciones fúngicas ☐ Codominancias ☐ Chorreados

Cavidad longitudinal en el fuste (m)

Espesor de pared remanente (cm)

RAIZ ☒ Expuesta ☒ Levanta vereda m2 Provoca fisuras en el frente de la propiedad: ☒ SI ☐ NO

RAMAS

☐ Tocones

☒ Excesivas / Cruzadas

☒ Con mal ángulo de inserción

☐ Quebradas / Fisuradas

☐ Secas / Secas en las puntas

☒ Bajas

☒ Codominancias

☐ Con cavidades / Tumores / Cancros

☒ Que invaden espacio aéreo

HOJAS

☐ De coloración anormal

☐ Defoliación Total

☐ Con signos de insectos

☐ Con manchas foliares

☐ Defoliación Parcial Síntomas de enfermedades.

RECOMENDACIONES DEL INSPECTOR

A: OBJETIVOS DE LA PODA

- ☐ Reducción Riesgo
☐ Eliminar interferencias
☐ Adecuación al sitio
☐ Regulación de estructura

B: TIPOS DE PODA

- ☐ Formación
☐ Limpieza
☐ Aclareo
☐ Refaldado
☐ Terciado

☐ Balanceo

☒ C: EXTRACCIÓN

☐ E: TRASPLANTE

☐ D: TRATAMIENTO SANITARIO

F: CORTE DE RAÍCES

- ☐ Superficial
☐ Profunda

OBSERVACIONES

Propaganda
Especie no apta. Rompe vereda, reparar 34 m². corre plátano
2m lejos de garage. g. medidor 1.2m x 1.2m (4,8 m²)

INSPECTOR/VERIFICADOR

Virginia Rosso
Nombre y Apellido

Firma

33364465
DNI

Calle GARCIA DE COSSIO 7326

IMAGEN DEL EJEMPLAR



N° DE ACTA: 7057

Informe N° _____

Planilla de Inspección de Árboles

Aviso: 500153214/24

Fecha de relevamiento 15/3/24

Arme: 408027868

UBICACIÓN DEL ÁRBOL Especie botánica Ligustrum lucidum

Calle Jose Leon Suarez N° 1896 ☒ Arbol Seco ☐ Árbol Semi Seco

PARÁMETROS MECÁNICOS Y SANITARIOS DEL ÁRBOL

Altura aprox. (m) 3 DAP (cm) 20 Inclinación: SI / NO ☐ Mayor a 40° ☐ Menor a 40°

Orientación de la inclinación ☐ Hacia la calle ☐ Hacia la propiedad ☐ Hacia el largo de la vereda
☒ Descopado ☐ Descopado y brotado ☐ Copa desbalanceada

FUSTE

	Descortezamiento: Cavidades			<input type="checkbox"/> Fructificaciones fúngicas	<input type="checkbox"/> Codominancias	<input type="checkbox"/> Chorreados
	basal	media	alto			
Pequeñas				Cavidad longitudinal en el fuste (m) <input type="text"/>	Espesor de pared remanente (cm) <input type="text"/>	
Grandes						

RAIZ ☐ Expuesta ☐ Levanta vereda m2 Provoca fisuras en el frente de la propiedad: ☐ SI ☐ NO

RAMAS

☐ Tocones ☐ Excesivas / Cruzadas ☐ Con mal ángulo de inserción
☐ Quebradas / Fisuradas ☐ Secas / Secas en las puntas ☐ Bajas
☐ Codominancias ☐ Con cavidades / Tumores / Cancros ☐ Que invaden espacio aéreo

HOJAS

☐ De coloración anormal ☒ Defoliación Total ☐ Con signos de insectos ☐ Con manchas foliares
☐ Defoliación Parcial Síntomas de enfermedades

RECOMENDACIONES DEL INSPECTOR

A: OBJETIVOS DE LA PODA

☐ Reducción Riesgo
☐ Eliminar interferencias
☐ Adecuación al sitio
☐ Regulación de estructura

B: TIPOS DE PODA

☐ Formación
☐ Limpieza
☐ Aclareo
☐ Refaldado
☐ Terciado

☐ Balanceo
☒ C: EXTRACCIÓN

☐ E: TRASPLANTE

☐ D: TRATAMIENTO SANITARIO

F: CORTE DE RAÍCES

☐ Superficial
☐ Profunda

OBSERVACIONES

Ejemplar fue mutilado ilegalmente, requiere extracción ya que está totalmente seco, muerto en pie y con movilidad leve

INSPECTOR/VERIFICADOR

Paola Sciolto
Nombre y Apellido

Paola Sciolto
Firma

37281193
DNI

Calle SUAREZ, JOSE LEON 1896

IMAGEN DEL EJEMPLAR



N° DE ACTA: 7058

Informe N° _____

Planilla de Inspección de Árboles

Aviso 500205034/24

Fecha de relevamiento 5/2/24

Arme 408029040

UBICACIÓN DEL ÁRBOL Especie botánica Nar. Negro
Calle Las Suse Nº 394 ☐ Árbol Seco ☐ Árbol Semi Seco

PARÁMETROS MECÁNICOS Y SANITARIOS DEL ÁRBOL

Altura aprox. (m) 55 DAP (cm) 12 Inclínación: SI ☒ NO ☐ Mayor a 40° ☐ Menor a 40°
Orientación de la inclinación ☐ Hacia la calle ☐ Hacia la propiedad ☐ Hacia el largo de la vereda
☐ Descopado ☐ Descopado y brotado ☒ Copa desbalanceada

FUSTE

	Descortezamiento: Cavidades		
	basal	media	alto
Pequeñas			
Grandes			

☐ Fructificaciones fúngicas ☐ Codominancias ☐ Chorreados

Cavidad longitudinal en el fuste (m)

Espesor de pared remanente (cm)

RAIZ ☐ Expuesta ☐ Levanta vereda m2 Provoca fisuras en el frente de la propiedad ☒ SI ☐ NO

RAMAS

☒ Tocones ☒ Excesivas / Cruzadas ☒ Con mal ángulo de inserción
☐ Quebradas / Fisuradas ☐ Secas / Secas en las puntas ☐ Bajas
☐ Codominancias ☐ Con cavidades / Tumores / Cancros ☐ Que invaden espacio aéreo

HOJAS ☐ De coloración anormal ☐ Defoliación Total ☐ Con signos de insectos ☐ Con manchas foliares
☒ Defoliación Parcial Síntomas de enfermedades.....

RECOMENDACIONES DEL INSPECTOR

A: OBJETIVOS DE LA PODA

☐ Reducción Riesgo
☐ Eliminar interferencias
☐ Adecuación al sitio
☐ Regulación de estructura

B: TIPOS DE PODA

☐ Formación
☐ Limpieza
☐ Aclareo
☐ Refaldado
☐ Terciado

☐ Balanceo

☒ C: EXTRACCIÓN

☐ E: TRASPLANTE

☐ D: TRATAMIENTO SANITARIO

F: CORTE DE RAÍCES

☐ Superficial
☐ Profunda

OBSERVACIONES

El elemento fue severamente dañado en la tormenta del 17/12/23 debido a la caída de una rama gruesa que se vino encima afectando los tejidos vivos, se detecta alguna intervención futura a ellos. No se detecta presencia de plagas o enfermedades en la copa o en las raíces.

INSPECTOR/VERIFICADOR

Nombre y Apellido

Firma

DNI

Calle LAS BASES 394

IMAGEN DEL EJEMPLAR



N° DE ACTA: 7059
Informe N° _____

Planilla de Inspección de Árboles

Aviso: 500192144/24

Fecha de relevamiento 19/03/24

Arme

UBICACIÓN DEL ÁRBOL Especie botánica Ficus

Calle M. Leizaola Nº 890

☐ Árbol Seco ☐ Árbol Semi Seco

PARÁMETROS MECÁNICOS Y SANITARIOS DEL ÁRBOL

Altura aprox. (m) 10 DAP (cm) 65 Inclinação: SI / ☒ NO ☐ Mayor a 40° ☐ Menor a 40°

Orientación de la inclinación ☐ Hacia la calle ☐ Hacia la propiedad ☐ Hacia el largo de la vereda
☐ Descopado ☐ Descopado y brotado ☐ Copa desbalanceada

FUSTE

Descortezamiento: Cavidades

	basal	media	alto
Pequeñas	<input checked="" type="checkbox"/>	<input checked="" type="checkbox"/>	<input checked="" type="checkbox"/>
Grandes			

☐ Fructificaciones fúngicas ☒ Codominancias ☐ Chorreados

Cavidad longitudinal en el fuste (m)

Espesor de pared remanente (cm)

RAIZ ☒ Expuesta ☒ Levanta vereda m2 Provoca fisuras en el frente de la propiedad: ☐ SI ☒ NO

RAMAS ☐ Tocones ☒ Excesivas / Cruzadas ☐ Con mal ángulo de inserción

☐ Quebradas / Fisuradas ☐ Secas / Secas en las puntas ☐ Bajas
☒ Codominancias ☐ Con cavidades / Tumores / Cancros ☒ Que invaden espacio aéreo

HOJAS ☐ De coloración anormal ☐ Defoliación Total ☐ Con signos de insectos ☐ Con manchas foliares

☐ Defoliación Parcial Síntomas de enfermedades.

RECOMENDACIONES DEL INSPECTOR

A: OBJETIVOS DE LA PODA

- ☐ Reducción Riesgo
☐ Eliminar interferencias
☐ Adecuación al sitio
☐ Regulación de estructura

B: TIPOS DE PODA

- ☐ Formación
☐ Limpieza
☐ Aclareo
☐ Refaldado
☐ Terciado

☐ Balanceo

☒ C: EXTRACCIÓN

☐ E: TRASPLANTE

☐ D: TRATAMIENTO SANITARIO

F: CORTE DE RAÍCES

- ☐ Superficial
☐ Profunda

OBSERVACIONES Extracción de ejemplar por ser sp. no apta, rompe vereda, obstruye iluminación.

Post. extracción, reparar vereda 14m2 Solado 40 x 40 Fuera de catálogo.

Plantero, desplazarla 2m hacia Lado Descendente tamaño 1,20 x 1,20m (PL 4,80m)

Prioridad Programada.

INSPECTOR/VERIFICADOR

JUAN SANCHEZ
Nombre y Apellido

[Firma]
Firma

35.945.874
DNI

Calle LEGUIZAMON, MARTINIANO 890

IMAGEN DEL EJEMPLAR



N° DE ACTA: 7060

Informe N° _____

Planilla de Inspección de Árboles

Fecha de relevamiento 20/3/24

Aviso

Arme

UBICACIÓN DEL ÁRBOL Especie botánica Acer negundo
Calle Martiniano Leguizamon N° 1737 ☐ Árbol Seco ☒ Árbol Semi Seco

PARÁMETROS MECÁNICOS Y SANITARIOS DEL ÁRBOL

Altura aprox. (m) 8 DAP (cm) 70 Inclinação: SI / ☒ NO ☐ Mayor a 40° ☐ Menor a 40°
Orientación de la inclinación ☐ Hacia la calle ☐ Hacia la propiedad ☐ Hacia el largo de la vereda
☐ Descopado ☐ Descopado y brotado ☐ Copa desbalanceada

FUSTE

Descortezamiento: Cavidades

basal media alto

Pequeñas			
Grandes	<input checked="" type="checkbox"/>		

☐ Fructificaciones fúngicas ☐ Codominancias ☐ Chorreados
Cavidad longitudinal en el fuste (m)
Espesor de pared remanente (cm)

RAIZ ☐ Expuesta ☐ Levanta vereda m2 Provoca fisuras en el frente de la propiedad: ☐ SI ☐ NO

RAMAS

☐ Tocones

☐ Excesivas / Cruzadas

☐ Con mal ángulo de inserción

☐ Quebradas / Fisuradas

☒ Secas / Secas en las puntas

☐ Bajas

☐ Codominancias

☐ Con cavidades / Tumores / Cancros

☐ Que invaden espacio aéreo

HOJAS

☐ De coloración anormal

☐ Defoliación Total

☐ Con signos de insectos

☐ Con manchas foliares

☒ Defoliación Parcial Síntomas de enfermedades

RECOMENDACIONES DEL INSPECTOR

A: OBJETIVOS DE LA PODA

☐ Reducción Riesgo

☐ Eliminar interferencias

☐ Adecuación al sitio

☐ Regulación de estructura

B: TIPOS DE PODA

☐ Formación

☐ Limpieza

☐ Aclareo

☐ Refaldado

☐ Terciado

☐ Balanceo

☒ C EXTRACCIÓN

☐ E: TRASPLANTE

☐ D: TRATAMIENTO SANITARIO

F: CORTE DE RAÍCES

☐ Superficial

☐ Profunda

OBSERVACIONES

Ejemplar se encuentra semi seco, con gran parte de la copa
defoliada. Cuerra, en el fuste, con cavidades basales profundas
y tumores por posible bacteria / hongo. No se encuentra
inclinado como menciona el reclamo, pero si se recomienda
extracción sin urgencia.

INSPECTOR/VERIFICADOR

Paola Sacilotto

Nombre y Apellido

Paola Sacilotto

Firma

37281193

DNI

Calle LEGUIZAMON, MARTINIANO 1737

IMAGEN DEL EJEMPLAR



N° DE ACTA: 7061

Informe N° _____

Planilla de Inspección de Árboles

Fecha de relevamiento 15/03/2024

Aviso 500146732/24

Arme

UBICACIÓN DEL ÁRBOL Especie botánica Acer negundo

Calle Mirilla N° 155 ☐ Árbol Seco ☒ Árbol Semi Seco

PARÁMETROS MECÁNICOS Y SANITARIOS DEL ÁRBOL

Altura aprox. (m) 10 DAP (cm) 50 Inclinación: ☒ SI / NO ☐ Mayor a 40° ☒ Menor a 40°

Orientación de la inclinación ☐ Hacia la calle ☐ Hacia la propiedad ☒ Hacia el largo de la vereda

☐ Descopado ☐ Descopado y brotado ☐ Copa desbalanceada

FUSTE

Descortezamiento: Cavidades

	basal	media	alto
Pequeñas			
Grandes			

☒ Fructificaciones fúngicas ☐ Codominancias ☐ Chorreados

Cavidad longitudinal en el fuste (m)

Espesor de pared remanente (cm)

RAIZ ☒ Expuesta ☐ Levanta vereda m2 Provoca fisuras en el frente de la propiedad: ☐ SI ☒ NO

RAMAS

☒ Tocones ☒ Excesivas / Cruzadas ☐ Con mal ángulo de inserción

☒ Quebradas / Fisuradas ☒ Secas / Secas en las puntas ☐ Bajas

☐ Codominancias ☒ Con cavidades / Tumores / Cancros ☒ Que invaden espacio aéreo

HOJAS ☒ De coloración anormal ☐ Defoliación Total ☐ Con signos de insectos ☐ Con manchas foliares

☒ Defoliación Parcial Síntomas de enfermedades

RECOMENDACIONES DEL INSPECTOR

A: OBJETIVOS DE LA PODA

- ☐ Reducción Riesgo
☐ Eliminar interferencias
☐ Adecuación al sitio
☐ Regulación de estructura

B: TIPOS DE PODA

- ☐ Formación
☐ Limpieza
☐ Aciareo
☐ Refaldado
☐ Terciado

☐ Balanceo

☒ C: EXTRACCIÓN

☐ E: TRASPLANTE

☐ D: TRATAMIENTO SANITARIO

F: CORTE DE RAÍCES

☐ Superficial

☐ Profunda

OBSERVACIONES Extracción ejemplar semi-seco.

Reparación de vereda 22 m², Solado V6A

Plantas 1,20 m x 1,20 m, perimetra línea 4,80 m

Prioridad corta plazo.

INSPECTOR/VERIFICADOR

Nombre y Apellido

JUAN SZACHLOJ
Firma

35.945 874
DNI

Calle MIRALLA 155

IMAGEN DEL EJEMPLAR



N° DE ACTA: 7062

Informe N° _____

Planilla de Inspección de Árboles

Aviso Gerencia

Fecha de relevamiento 15/3/24

Arme

UBICACIÓN DEL ÁRBOL Especie botánica Ligustrum lucidum (Ligustro)
Calle Peribebuy N° 6781 ☐ Árbol Seco ☐ Árbol Semi Seco

PARÁMETROS MECÁNICOS Y SANITARIOS DEL ÁRBOL

Altura aprox. (m) 7 DAP (cm) 25 Inclinação: SI / NO ☒ Mayor a 40° ☐ Menor a 40°

Orientación de la inclinación ☐ Hacia la calle ☐ Hacia la propiedad ☒ Hacia el largo de la vereda
☐ Descopado ☐ Descopado y brotado ☐ Copa desbalanceada

FUSTE

Descortezamiento: Cavidades

basal media alto

Pequeñas			
Grandes			

☐ Fructificaciones fúngicas ☐ Codominancias ☐ Chorreados

Cavidad longitudinal en el fuste (m)

Espesor de pared remanente (cm)

RAIZ

☐ Expuesta ☐ Levanta vereda m2 Provoca fisuras en el frente de la propiedad: ☐ SI ☐ NO

RAMAS

☐ Tocones ☐ Excesivas / Cruzadas ☐ Con mal ángulo de inserción

☐ Quebradas / Fisuradas ☐ Secas / Secas en las puntas ☐ Bajas

☐ Codominancias ☐ Con cavidades / Tumores / Cancros ☐ Que invaden espacio aéreo

HOJAS

☐ De coloración anormal ☐ Defoliación Total ☐ Con signos de insectos ☐ Con manchas foliares

☐ Defoliación Parcial Síntomas de enfermedades

RECOMENDACIONES DEL INSPECTOR

A: OBJETIVOS DE LA PODA

☐ Reducción Riesgo
☐ Eliminar interferencias
☐ Adecuación al sitio
☐ Regulación de estructura

B: TIPOS DE PODA

☐ Formación
☐ Limpieza
☐ Aciareo
☐ Refaldado
☐ Terciado

☐ Balanceo

☒ C: EXTRACCIÓN

☐ E: TRASPLANTE

☐ D: TRATAMIENTO SANITARIO

F: CORTE DE RAÍCES

☐ Superficial

☐ Profunda

OBSERVACIONES

EXTRACCIÓN DE EMERGENCIA.
INCLINACIÓN APROXIMADA de 70°-80°, CON RAÍZ expuesta

INSPECTOR/VERIFICADOR


Antonio Prolucci
Nombre y Apellido

[Firma]
Firma

29.248.692
DNI

Calle PERIBEBUY 6781

IMAGEN DEL EJEMPLAR



N° DE ACTA: 7063
Informe N° _____

Planilla de Inspección de Árboles

Aviso: 500167406/24

Fecha de relevamiento 5/3/24

Arme: 408027866

UBICACIÓN DEL ÁRBOL Especie botánica Cyca revoluta
Calle Sabidillo N° 1507 40 ☐ Árbol Seco ☐ Árbol Semi Seco

PARÁMETROS MECÁNICOS Y SANITARIOS DEL ÁRBOL

Altura aprox. (m) 1 DAP (cm) 70 Inclinação: SI / NO ☐ Mayor a 40° ☐ Menor a 40°
Orientación de la inclinación ☐ Hacia la calle ☐ Hacia la propiedad ☐ Hacia el largo de la vereda
☐ Descopado ☐ Descopado y brotado ☐ Copa desbañeada

FUSTE

	Descortezamiento: Cavidades			<input type="checkbox"/> Fructificaciones fúngicas	<input type="checkbox"/> Codominancias	<input type="checkbox"/> Chorreados
	basal	media	alto			
Pequeñas				Cavidad longitudinal en el fuste (m) <input type="text"/>	Espesor de pared remanente (cm) <input type="text"/>	
Grandes						

RAIZ ☐ Expuesta ☐ Levanta vereda m2 Provoca fisuras en el frente de la propiedad ☐ SI ☐ NO

RAMAS

☐ Tocones ☐ Excesivas / Cruzadas ☐ Con mal ángulo de inserción
☐ Quebradas / Fisuradas ☐ Secas / Secas en las puntas ☐ Bajas
☐ Codominancias ☐ Con cavidades / Tumores / Cancros ☒ Que invaden espacio aéreo

HOJAS

☐ De coloración anormal ☐ Defoliación Total ☐ Con signos de insectos ☐ Con manchas foliares
☐ Defoliación Parcial Síntomas de enfermedades

RECOMENDACIONES DEL INSPECTOR

A: OBJETIVOS DE LA PODA

☐ Reducción Riesgo
☐ Eliminar interferencias
☐ Adecuación al sitio
☐ Regulación de estructura

B: TIPOS DE PODA

☐ Formación
☐ Limpieza
☐ Aclareo
☐ Refaldado
☐ Terciado

☐ Balanceo
☒ C EXTRACCIÓN
☐ E: TRASPLANTE
☐ D: TRATAMIENTO SANITARIO

F: CORTE DE RAÍCES

☐ Superficial
☐ Profunda

OBSERVACIONES

Requiere extracción ya que el ejemplar es una especie no permitida en la ciudad, la plantera se encuentra mal ubicada en ochava, obstaculizando la visión.
Cerrar plantera 2m x 2m.

INSPECTOR/VERIFICADOR

Paola Sabidillo
Nombre y Apellido

Paola Sabidillo
Firma

37281193
DNI

Calle SALADILLO 1507 L.D


IMAGEN DEL EJEMPLAR



N° DE ACTA: 7064

Informe N° _____

N° DE ACTA: 7065

		GOBIERNO DE LA CIUDAD DE BUENOS AIRES	
G.C.B.A.		PLANILLA DE INSPECCIÓN VISUAL BÁSICA	
		Fecha: 2/3/2023	
Calle	SUAREZ, JOSE LEON	Chapa	957
		Referencia	E
Especie botánica	Fraxinus excelsior (Fresno - Fresno comun)		
N° de inspeccion	C09-4981	D.A.P. (Cm):	60
		Altura Aprox. (m):	10
Ubicación de la plantera	Regular	Enfermedades	Plagas
Inclinación	No tiene inclinación	Putridión de madera.	
Orientación de la inclinación:			
Tarea recomendada: Extracción			
Defectos del ejemplar			
Descomposición avanzada del tronco o de la/s cavidad/es, Grietas o cavidades especialmente aquellas en contacto con el suelo o asociadas con otros defectos, Descomposición muy avanzada del tronco o cavidad/es superiores, Decaimiento generalizado, Grietas o caries extensas desde fuste hacia ramas primarias			
Evaluación de Riesgo del Árbol a Extraer			
Probabilidad de Fallo		Probabilidad de Impacto	
Possible		Medio	
		Consecuencias	
		Significativa	
		Riesgo	
		Bajo	
Encuadre Normativo			
Por su estado sanitario, fisiológico o por sus condiciones físicas no sea posible su recuperación., Asimismo, en caso de ser técnicamente imposible practicar el trasplante, según lo dispuesto en el artículo 14, la Autoridad de Aplicación podrá talar o extraer ejemplares sólo en las siguientes circunstancias., Para garantizar la seguridad de las personas y/o bienes.			
Observaciones y conclusiones			
Oficio. Arbol de gran porte, semiseco, con follaje muy deficiente. Presenta cavidades grandes y medianas en la base y por lo alto del fuste como así también en las ramas primarias. Presenta descortezamientos en fuste y ramas primarias. Tiene fructificaciones fungicas en el fuste y madera expuesta en descomposición.			
Datos del inspector			
Szachaj, Iván Leonel		35945874	
Nombre completo		DNI	





GOBIERNO DE LA CIUDAD DE BUENOS AIRES

Hoja Adicional de Firmas
Informe gráfico

Número:

Buenos Aires,

Referencia: Actas 7051 a 7065

El documento fue importado por el sistema GEDO con un total de 30 pagina/s.

Digitally signed by Comunicaciones Oficiales
Date: 2024.04.09 16:43:46 -03:00

Digitally signed by Comunicaciones Oficiales
Date: 2024.04.09 16:43:46 -03:00



GOBIERNO DE LA CIUDAD DE BUENOS AIRES

Resolución Presidencia Junta Comuna

Número:

Buenos Aires,

Referencia: ESOLUCION EXTRACCION ARBOREA. ACTAS 7066 A 7077. COMUNA9

VISTO: La Constitución de la Ciudad de Buenos Aires, las Leyes N° 3263 y N° 1777, el Decreto N° 166/2013, las actas de inspección N° 7066, 7067, 7068, 7069, 7070, 7071, 7072, 7073, 7074, 7075, 7076, 7077, IF-2024-14490219-GCABA-COMUNA9, y

CONSIDERANDO:

Que por Decreto N° 277/AJG/22 se modificó la estructura organizativa de la Secretaría de Asuntos Estratégicos y de la Jefatura de Gabinete de Ministros transfiriendo la dependencia de la Secretaría de Atención Ciudadana y Gestión Comunal, con todo su personal, patrimonio, presupuesto y responsabilidades primarias a la Secretaría de Asuntos Estratégicos, siendo las comunas organismos fuera de nivel bajo su órbita;

Que conforme surge del artículo 10 inciso a) de la Ley 1777, concordante con lo establecido por el artículo 128 de la Constitución de la Ciudad de Buenos Aires, las Comunas tienen competencia exclusiva en materia de planificación, ejecución y control de los trabajos de mantenimiento urbano de las vías secundarias y otras de menor jerarquía, según normativa vigente;

Que con fecha 7 de mayo de 2013 se sancionó el Decreto N° 166/2013 por medio del cual se transfirió a las Comunas de la Ciudad Autónoma de Buenos Aires las misiones, funciones y responsabilidades establecidas en la Ley N° 3263, a excepción de las previstas en el artículo 1° de dicho Decreto, todo ello de conformidad con las competencias otorgadas por la Constitución de la Ciudad de Buenos Aires y por la Ley N° 1777;

Que la Ley N° 3263 de arbolado público urbano prevé en su artículo 15 que la Autoridad de Aplicación podrá efectuar tareas de tala o extracción en diferentes supuestos;

Que conforme la delegación efectuada por el Decreto N° 166/2013 corresponde a las Comunas la aplicación del artículo 15 de la Ley N° 3263, a excepción de los casos previstos en los incisos d), e) y g) del mismo;

Que de ello se desprende que la Comuna podrá disponer la extracción de árboles en aquellos casos en que el árbol esté seco, o que por su estado sanitario, fisiológico o por sus condiciones físicas no sea posible su recuperación o para garantizar la seguridad de las personas y/o bienes, o cuando se encuentre fuera de la línea de plantación respecto al resto de los árboles de la vereda, constituyendo un obstáculo;

Que asimismo, el último párrafo del mismo artículo establece que siempre que no mediaran situaciones excepcionales que no admitan demora, se deberá fijar un cartel junto al ejemplar a ser extraído o talado por el plazo

de diez (10) días corridos, en el que se informe sobre las circunstancias que motivan la decisión respectiva, indicando las vías de contacto con la autoridad competente;

Que la Ley N.º 3263 establece, en sus artículos 5º a 7º, los recaudos a seguir en caso de plantación y/o reposición de arbolado público urbano;

Que de acuerdo a lo que surge de los informes de Inspección citados en el visto y según lo indicado, corresponde efectuar la extracción de los ejemplares arbóreos ubicados en Acassuso 6770, Av. Emilio Castro 5426/30, Av. Gral. Eugenio Garzón 6090, Las Bases 114, Manuel de Artigas 6224, Pieres 185, Pilar 798, Pilar 1561/59, San Pedro 7089 (A), San Pedro 7089 (B), Timoteo Gordillo 1446, Ventura Bosch 6594, y en un todo de acuerdo a la normativa vigente.

Por ello, y en uso de las facultades que le son propias,

EL PRESIDENTE DE LA JUNTA COMUNAL

DE LA COMUNA 9

RESUELVE

Artículo 1º.- Autorízase a la Empresa URBASER S.A. – SEOB S.A. UTE CUIT N.º 30-71484009-2 Licitación Pública N° 230-1151-LPU23 destinada por cuenta y cargo de esta Comuna, a realizar tarea de extracción de los ejemplares arbóreos ubicados en Acassuso 6770, Av. Emilio Castro 5426/30, Av. Gral. Eugenio Garzón 6090, Las Bases 114, Manuel de Artigas 6224, Pieres 185, Pilar 798, Pilar 1561/59, San Pedro 7089 (A), San Pedro 7089 (B), Timoteo Gordillo 1446, Ventura Bosch 6594, y conforme a las planillas de Inspección presentada en Anexo de la presente, IF-2024-14490219-GCABA-COMUNA9, y que a todos sus efectos, forman parte de esta Resolución.

Artículo 2º.- Cumplidas las extracciones dispuestas en el artículo precedente, se deberán plantar nuevos ejemplares en los lugares ocupados por los extraídos, de acuerdo a lo establecido en el capítulo II de la Ley N.º 3263.

Artículo 3º.- Fíjese un cartel junto al/los ejemplar/es a ser talado/s por el plazo de diez (10) días corridos, en el que se informe sobre las circunstancias que motivan la decisión respectiva, indicando las vías de contacto con la autoridad competente.

Artículo 4º.- Notifíquese a los interesados haciendo expresa mención que la presente Resolución agota la vía administrativa y que podrán optar por interponer: a) recurso administrativo de reconsideración, dentro del plazo de diez (10) días hábiles, b) recurso administrativo de alzada, dentro del plazo de quince (15) días hábiles, o c) la acción judicial pertinente, conforme arts. 117, 118, 121, 123 y concordantes de la Ley de Procedimiento Administrativo aprobada por Decreto de Necesidad y Urgencia 1510/1997, ratificado por Resolución de la Legislatura 41/1998 (texto consolidado por Ley N° 6347, BOCPA N°6009). Remítase para su intervención a la Secretaría de Atención Ciudadana y Gestión Comunal y pase a la Dirección General de Contaduría General y a la Dirección General Técnica, Administrativa y Legal de la Secretaría de Asuntos Estratégicos para su conocimiento y prosecución del trámite. Regístrese. Cumplido, archívese.

Digitally signed by MAXIMILIANO RODRIGO MOSQUERA FANTONI
Date: 2024.04.15 11:49:41 ART
Location: Ciudad Autónoma de Buenos Aires

Planilla de Inspección de Árboles

Aviso: 500202487/24

Fecha de relevamiento 21/3/24

Arme

UBICACIÓN DEL ÁRBOL Especie botánica Ficus benjamina
Calle Acassuso N° 6770 ☐ Árbol Seco ☐ Árbol Semi Seco

PARÁMETROS MECÁNICOS Y SANITARIOS DEL ÁRBOL

Altura aprox. (m) 12 DAP (cm) 80 Inclinación: SI / ☒ NO ☐ Mayor a 40° ☐ Menor a 40°
Orientación de la inclinación ☐ Hacia la calle ☐ Hacia la propiedad ☐ Hacia el largo de la vereda
☐ Descopado ☐ Descopado y brotado ☐ Copa desbalanceada

FUSTE

	Descortezamiento: Cavidades		
	basal	media	alto
Pequeñas			
Grandes			

☐ Fructificaciones fúngicas ☐ Codominancias ☐ Chorreados

Cavidad longitudinal en el fuste (m)

Espesor de pared remanente (cm)

RAIZ

☐ Expuesta ☒ Levanta vereda m2 Provoca fisuras en el frente de la propiedad: ☒ SI ☐ NO

RAMAS

☐ Tocones ☐ Excesivas / Cruzadas ☐ Con mal ángulo de inserción
☐ Quebradas / Fisuradas ☐ Secas / Secas en las puntas ☐ Bajas
☐ Codominancias ☐ Con cavidades / Tumores / Cancros ☐ Que invaden espacio aéreo

HOJAS

☐ De coloración anormal ☐ Defoliación Total ☐ Con signos de insectos ☐ Con manchas foliares
☐ Defoliación Parcial Síntomas de enfermedades

RECOMENDACIONES DEL INSPECTOR

A: OBJETIVOS DE LA PODA

☐ Reducción Riesgo
☐ Eliminar interferencias
☐ Adecuación al sitio
☐ Regulación de estructura

B: TIPOS DE PODA

☐ Formación
☐ Limpieza
☐ Aclareo
☐ Refaldado
☐ Terciado

☐ Balanceo
☒ C: EXTRACCIÓN
☐ E: TRASPLANTE
☐ D: TRATAMIENTO SANITARIO

F: CORTE DE RAÍCES

☐ Superficial
☐ Profunda

OBSERVACIONES

El ejemplar es una especie no permitida en la ciudad, además está rompiendo la vereda y ocasionando problemas con el pluvial. Por este motivo se recomienda la extracción. Reparar vereda completa y adicar planters.

INSPECTOR/VERIFICADOR

Paola Sacilotto
Nombre y Apellido

Paola Sacilotto
Firma

37281193
DNI

Calle ACASSUSO 6770

IMAGEN DEL EJEMPLAR



N° DE ACTA: 7066

Informe N° _____

Planilla de Inspección de Árboles

Aviso

Fecha de relevamiento 26/3/24

Arme

UBICACIÓN DEL ÁRBOL Especie botánica Platanus x acenifolia

Calle Av. Emilio Castro

Nº 5426

☒ Árbol Seco ☐ Árbol Semi Seco

PARÁMETROS MECÁNICOS Y SANITARIOS DEL ÁRBOL

Altura aprox. (m) 14 DAP (cm) 50 Inclinação: SI / ☒ NO ☐ Mayor a 40° ☐ Menor a 40°

Orientación de la inclinación ☐ Hacia la calle ☐ Hacia la propiedad ☐ Hacia el largo de la vereda
☐ Descopado ☐ Descopado y brotado ☐ Copa desbalanceada

FUSTE

	Descortezamiento: Cavidades		
	basal	media	alto
Pequeñas	<input checked="" type="checkbox"/>		
Grandes			

☒ Fructificaciones fúngicas ☐ Codominancias ☐ Chorreados

Cavidad longitudinal en el fuste (m)

Espesor de pared remanente (cm)

RAIZ

☐ Expuesta ☐ Levanta vereda m2 Provoca fisuras en el frente de la propiedad: ☐ SI ☐ NO

RAMAS

☐ Tocones ☐ Excesivas / Cruzadas ☐ Con mal ángulo de inserción
☐ Quebradas / Fisuradas ☒ Secas / Secas en las puntas ☐ Bajas
☐ Codominancias ☐ Con cavidades / Tumores / Cancros ☐ Que invaden espacio aéreo

HOJAS

☐ De coloración anormal ☒ Defoliación Total ☐ Con signos de insectos ☐ Con manchas foliares
☐ Defoliación Parcial Síntomas de enfermedades: hongos

RECOMENDACIONES DEL INSPECTOR

A: OBJETIVOS DE LA PODA

☐ Reducción Riesgo
☐ Eliminar interferencias
☐ Adecuación al sitio
☐ Regulación de estructura

B: TIPOS DE PODA

☐ Formación
☐ Limpieza
☐ Aclareo
☐ Refaldado
☐ Terciado

☐ Balanceo
☒ C EXTRACCIÓN

☐ E: TRASPLANTE

☐ D: TRATAMIENTO SANITARIO

F: CORTE DE RAÍCES

☐ Superficial
☐ Profunda

OBSERVACIONES

El ejemplar se encuentra totalmente seco, defoliado y muerto en pie. Presenta hongos en la base del fuste, en contacto con el suelo y las raíces. Extraer y rehacer plantera.

INSPECTOR/VERIFICADOR

Paola Saulotto
Nombre y Apellido

Paola Saulotto
Firma

37281193

DNI

Calle CASTRO, EMILIO AV. 5426/30



IMAGEN DEL EJEMPLAR



N° DE ACTA: 7067

Informe N° _____

N° DE ACTA: 7068

		GOBIERNO DE LA CIUDAD DE BUENOS AIRES PLANILLA DE INSPECCIÓN VISUAL BÁSICA		Fecha: 17/2/2023	
G.C.B.A.					
Calle	GARZON, EUGENIO. GRAL. AV.		Chapa	6090	Referencia
Especie botánica	Fraxinus pennsylvanica (Fresno americano)				
N° de inspeccion	C09-4643	D.A.P. (Cm):	35	Altura Aprox. (m):	7
Ubicacion de la plantara	Regular	Enfermedades		Plagas	
Inclinación	No tiene inclinación				
Orientacion de la inclinación					
Tarea recomendada: Extracción					
Defectos del ejemplar					
Descomposición avanzada del tronco o de la/s cavidad/es, Pared remanente de espesor menor a 2,5 cm, Grietas o cavidades especialmente aquellas en contacto con el suelo o asociadas con otros defectos, Defecto/s que afecte a más del 40% de la circunferencia del árbol, Pared remanente escasa					
Evaluacion de Riesgo del Árbol a Extraer					
Probabilidad de Fallo		Probabilidad de Impacto		Consecuencias	Riesgo
Posible		Alto		Significativa	Moderado
Encuadre Normativo					
Por su estado sanitario, fisiológico o por sus condiciones físicas no sea posible su recuperación., Para garantizar la seguridad de las personas y/o bienes.					
Observaciones y conclusiones					
El ejemplar presenta una cavidad de 1m de alto que se extiende de lado a lado del fuste en una zona de entrada y salida de camiones.					
Datos del inspector					
Cabral, Ramiro David				36293990	
Nombre completo		Firma		DNI	



Planilla de Inspección de Árboles

Fecha de relevamiento 7/2/24

Aviso

Arme

UBICACIÓN DEL ÁRBOL Especie botánica Albizia julibrissin
Calle Las Bases Nº 114 ☒ Árbol Seco ☐ Árbol Semi Seco

PARÁMETROS MECÁNICOS Y SANITARIOS DEL ÁRBOL

Altura aprox. (m) 11 DAP (cm) 9 Inclinación: SI ☒ NO ☐ Mayor a 40° ☐ Menor a 40°
Orientación de la inclinación ☐ Hacia la calle ☐ Hacia la propiedad ☐ Hacia el largo de la vereda
☐ Descopado ☐ Descopado y brotado ☐ Copa desbalanceada

FUSTE

Descortezamiento: Cavidades

basal media alto

☒ Fructificaciones fúngicas ☐ Codominancias ☐ Chorreados

Pequeñas	<input checked="" type="checkbox"/>			Cavidad longitudinal en el fuste (m)	
Grandes				Espesor de pared remanente (cm)	

RAIZ ☐ Expuesta ☐ Levanta vereda m2 Provoca fisuras en el frente de la propiedad ☐ SI ☐ NO

RAMAS

☐ Tocones

☒ Excesivas / Cruzadas

☐ Con mal ángulo de inserción

☐ Quebradas / Fisuradas

☒ Secas / Secas en las puntas

☐ Bajas

☐ Codominancias

☐ Con cavidades / Tumores / Cancros

☒ Que invaden espacio aéreo

HOJAS

☐ De coloración anormal

☒ Defoliación Total

☐ Con signos de insectos

☐ Con manchas foliares

☐ Defoliación Parcial Síntomas de enfermedades

RECOMENDACIONES DEL INSPECTOR

A: OBJETIVOS DE LA PODA

☐ Reducción Riesgo
☐ Eliminar interferencias
☐ Adecuación al sitio
☐ Regulación de estructura

B: TIPOS DE PODA

☐ Formación
☐ Limpieza
☐ Aclareo
☐ Refaldado
☐ Terciado

☐ Balanceo

☒ C: EXTRACCIÓN

☐ E: TRASPLANTE

☐ D: TRATAMIENTO SANITARIO

F: CORTE DE RAÍCES

☐ Superficial
☐ Profunda

OBSERVACIONES

Árbol muerto en pie, en movimiento de tala.

INSPECTOR/VERIFICADOR

Nombre y Apellido

Firma

DNI

Calle LAS BASES 114

IMAGEN DEL EJEMPLAR



N° DE ACTA: 7069

Informe N° _____

Planilla de Inspección de Árboles

Aviso: 500216270/24

Fecha de relevamiento 26/3/24

Arme

UBICACIÓN DEL ÁRBOL Especie botánica Acer negundo
Calle Manuel de Artigas N° 6224 ☐ Árbol Seco ☒ Árbol Semi Seco

PARÁMETROS MECÁNICOS Y SANITARIOS DEL ÁRBOL

Altura aprox. (m) 9 DAP (cm) 55 Inclínación: SI / ☒ NO ☐ Mayor a 40° ☐ Menor a 40°
Orientación de la Inclínación ☐ Hacia la calle ☐ Hacia la propiedad ☐ Hacia el largo de la vereda
☐ Descopado ☐ Descopado y brotado ☐ Copa desbalanceada

FUSTE Descortezamiento: Cavidades ☒ Fructificaciones fúngicas ☐ Codominancias ☐ Chorreados
basal media alto
Pequeñas ☐ ☐ ☐ Cavidad longitudinal en el fuste (m)
Grandes ☐ ☐ ☐ Espesor de pared remanente (cm)

RAIZ ☐ Expuesta ☐ Levanta vereda m2 Provoca fisuras en el frente de la propiedad: ☐ SI ☐ NO

RAMAS ☐ Tocones ☐ Excesivas / Cruzadas ☐ Con mal ángulo de inserción
☐ Quebradas / Fisuradas ☒ Secas / Secas en las puntas ☐ Bajas
☐ Codominancias ☐ Con cavidades / Tumores / Cancros ☐ Que invaden espacio aéreo

HOJAS ☐ De coloración anormal ☐ Defoliación Total ☐ Con signos de insectos ☐ Con manchas foliares
☒ Defoliación Parcial Síntomas de enfermedades Hongos

RECOMENDACIONES DEL INSPECTOR

A: OBJETIVOS DE LA PODA **B: TIPOS DE PODA** **F: CORTE DE RAÍCES**
☐ Reducción Riesgo ☐ Formación ☐ Balanceo ☒ C EXTRACCIÓN ☐ Superficial
☐ Eliminar interferencias ☐ Limpieza ☐ E: TRASPLANTE ☐ Profunda
☐ Adecuación al sitio ☐ Aclareo ☐ D: TRATAMIENTO SANITARIO
☐ Regulación de estructura ☐ Refaído ☐ Terciado

OBSERVACIONES

El ejemplar se encuentra semiseco, parcialmente defoliado. Presenta cavidades pequeñas en la base del fuste, descortezamiento y fructificación de hongos en la parte media y superior. Plantera requiere nivelar y achicar.

INSPECTOR/VERIFICADOR

Paola Sacibotto
Nombre y Apellido

Paola Sacibotto
Firma

37281193
DNI

Calle

ARTIGAS MANUEL DE 6224

IMAGEN DEL EJEMPLAR



N° DE ACTA: 7070

Informe N° _____

Planilla de Inspección de Árboles

Fecha de relevamiento **27-2-24**

Aviso **500 134950/24**

Arme

UBICACIÓN DEL ÁRBOL Especie botánica **TOXICUS PEROSYLVATICA**
Calle **21229** Nº **183** ☐ Árbol Seco ☒ Árbol Semi Seco

PARÁMETROS MECÁNICOS Y SANITARIOS DEL ÁRBOL

Altura aprox. (m) **7** DAP (cm) **30** Inclinación: SI / NO ☐ Mayor a 40° ☐ Menor a 40°
Orientación de la inclinación ☐ Hacia la calle ☐ Hacia la propiedad ☐ Hacia el largo de la vereda
☐ Descopado ☐ Descopado y brotado ☐ Copa desbalanceada

FUSTE Descortezamiento: Cavidades ☐ Fructificaciones fúngicas ☐ Codominancias ☐ Chorreados
basal media alto
Pequeñas
Grandes
Cavidad longitudinal en el fuste (m)
Espesor de pared remanente (cm)

RAIZ ☐ Expuesta ☐ Levanta vereda m2 Provoca fisuras en el frente de la propiedad: ☐ SI ☐ NO

RAMAS ☐ Tocones ☐ Excesivas / Cruzadas ☐ Con mal ángulo de inserción
☐ Quebradas / Fisuradas ☐ Secas / Secas en las puntas ☐ Bajas
☐ Codominancias ☐ Con cavidades / Tumores / Cancros ☐ Que invaden espacio aéreo

HOJAS ☐ De coloración anormal ☐ Defoliación Total ☐ Con signos de insectos ☐ Con manchas foliares
☐ Defoliación Parcial Síntomas de enfermedades

RECOMENDACIONES DEL INSPECTOR

A: OBJETIVOS DE LA PODA

☐ Reducción Riesgo
☐ Eliminar interferencias
☐ Adecuación al sitio
☐ Regulación de estructura

B: TIPOS DE PODA

☐ Formación
☐ Limpieza
☐ Aclareo
☐ Refaldado
☐ Terciado

☐ Balanceo
☐ C: EXTRACCIÓN
☐ E: TRASPLANTE
☐ D: TRATAMIENTO SANITARIO

F: CORTE DE RAÍCES

☐ Superficial
☐ Profunda

OBSERVACIONES

EL EJEMPLAR PRESENTA DAÑOS EN LAS RAÍCES COMPROMETIENDO SU ESTABILIDAD. SE RECOMIENDA EXTRACCIÓN A CORTO PLAZO

INSPECTOR/VERIFICADOR


OSCAR RAMIRO
Nombre y Apellido

[Firma]
Firma

DU. 56243990
DNI

Calle PIERES 185



IMAGEN DEL EJEMPLAR



N° DE ACTA: 7071

Informe N° _____

N° DE ACTA: 7072

		GOBIERNO DE LA CIUDAD DE BUENOS AIRES	
		PLANILLA DE INSPECCIÓN VISUAL BÁSICA	
G.C.B.A.		Fecha: 22/8/2023	
Calle	PILAR	Chapa	798
		Referencia	
Especie botánica	Tilia sp. (Tilo)		
N° de inspección	C09-8457	D.A.P. (Cm):	30
		Altura Aprox. (m):	8
Ubicación de la plantera	Regular	Enfermedades	Plagas
Inclinación	No tiene inclinación		
Orientación de la inclinación			
Tarea recomendada: Extracción			
Defectos del ejemplar			
Descomposición avanzada del tronco o de la/s cavidad/es, Defecto/s que afecte a más del 40% de la circunferencia del árbol, Árbol muerto en pie, sin otros defectos importantes, Árboles muertos: obstrucción física de peatones o el tráfico de vehículos			
Evaluación de Riesgo del Árbol a Extraer			
Probabilidad de Fallo		Probabilidad de Impacto	
Possible		Medio	
		Consecuencias	
		Significativa	
			Riesgo
			Bajo
Encuadre Normativo			
El árbol esté seco.. Por su estado sanitario, fisiológico o por sus condiciones físicas no sea posible su recuperación.. Asimismo, en caso de ser técnicamente imposible practicar el trasplante, según lo dispuesto en el artículo 14, la Autoridad de Aplicación podrá talar o extraer ejemplares sólo en las siguientes circunstancias.. Para garantizar la seguridad de las personas y/o bienes.			
Observaciones y conclusiones			
Oficio. Extracción. Arbol muerto en pie, con descortezamientos a lo largo de todo el fuste y en ramas primarias. Presenta fructificaciones fúngicas.			
Datos del Inspector			
Szachlaj, Iván Leonel			35945874
Nombre completo		Firma	DNI



Planilla de Inspección de Árboles

Aviso 500216667/24

Fecha de relevamiento 26/3/24

Arme

UBICACIÓN DEL ÁRBOL Especie botánica Ceiba speciosa (palo borracho)
Calle Pilar N° 1561 ☐ Árbol Seco ☐ Árbol Semi Seco

PARÁMETROS MECÁNICOS Y SANITARIOS DEL ÁRBOL

Altura aprox. (m) 9 DAP (cm) 45 Inclinação: SI / ☒ NO ☐ Mayor a 40° ☐ Menor a 40°
Orientación de la inclinación ☐ Hacia la calle ☐ Hacia la propiedad ☐ Hacia el largo de la vereda
☐ Descopado ☐ Descopado y brotado ☐ Copa desbalanceada

FUSTE

FUSTE

Descortezamiento: Cavidades			
	basal	media	alto
Pequeñas			
Grandes			

☐ Fructificaciones fúngicas
 ☐ Codominancias
 ☐ Chorreados

Cavidad longitudinal en el fuste (m)

Espesor de pared remanente (cm)

RAIZ ☐ Expuesta ☒ Levanta vereda m2 Provoca fisuras en el frente de la propiedad: ☐ SI ☐ NO

RAMAS

☐ Tocones ☐ Excesivas / Cruzadas ☐ Con mal ángulo de inserción
☐ Quebradas / Fisuradas ☐ Secas / Secas en las puntas ☐ Bajas
☐ Codominancias ☐ Con cavidades / Tumores / Cancros ☐ Que invaden espacio aéreo

HOJAS

☐ De coloración anormal ☐ Defoliación Total ☐ Con signos de insectos ☐ Con manchas foliares
☐ Defoliación Parcial Síntomas de enfermedades

RECOMENDACIONES DEL INSPECTOR

A: OBJETIVOS DE LA PODA

☐ Reducción Riesgo
☐ Eliminar interferencias
☐ Adecuación al sitio
☐ Regulación de estructura

B: TIPOS DE PODA

☐ Formación
☐ Limpieza
☐ Aclareo
☐ Refaldado
☐ Terciado

☐ Balanceo

☒ C EXTRACCIÓN

☐ E: TRASPLANTE

☐ D: TRATAMIENTO SANITARIO

F: CORTE DE RAÍCES

☐ Superficial
☐ Profunda

OBSERVACIONES

El ejemplar es una especie no permitida en la ciudad, rompe la vereda agresivamente, obstruciendo el paso peatonal. Extraer y reparar la vereda completa, 34 mt2

INSPECTOR/VERIFICADOR

Paola Saulotto
Nombre y Apellido

Paola Saulotto
Firma

37281193
DNI

Calle PILAR 1561

IMAGEN DEL EJEMPLAR



N° DE ACTA: 7073

Informe N° _____

Planilla de Inspección de Árboles

Fecha de relevamiento 21/12/2023

Aviso oficio

Arme

UBICACIÓN DEL ÁRBOL Especie botánica Acer negundo "ACE"

Calle SAN PEDRO N° 3089 a ☐ Árbol Seco ☒ Árbol Semi Seco

PARÁMETROS MECÁNICOS Y SANITARIOS DEL ÁRBOL

Altura aprox. (m) 8 DAP (cm) 50 Inclinación: ☒ SI ☐ NO ☐ Mayor a 40° ☒ Menor a 40°

Orientación de la inclinación ☒ Hacia la calle ☐ Hacia la propiedad ☐ Hacia el largo de la vereda
☐ Descopado ☐ Descopado y brotado ☒ Copa desbalanceada

FUSTE

FUSTE

	Descortezamiento: Cavidades		
	basal	media	alto
Pequeñas			<input checked="" type="checkbox"/>
Grandes		<input checked="" type="checkbox"/>	<input checked="" type="checkbox"/>

☐ Fructificaciones fúngicas
 ☐ Codominancias
 ☐ Chorreados

Cavidad longitudinal en el fuste (m)

Espesor de pared remanente (cm)

RAIZ ☐ Expuesta ☐ Levanta vereda m2 Provoca fisuras en el frente de la propiedad: ☐ SI ☐ NO

RAMAS

☒ Tocones ☒ Excesivas / Cruzadas ☒ Con mal ángulo de inserción
☒ Quebradas / Fisuradas ☒ Secas / Secas en las puntas ☒ Bajas
☒ Codominancias ☐ Con cavidades / Tumores / Cancros ☐ Que invaden espacio aéreo

HOJAS

☐ De coloración anormal ☐ Defoliación Total ☐ Con signos de insectos ☐ Con manchas foliares
☒ Defoliación Parcial Síntomas de enfermedades

RECOMENDACIONES DEL INSPECTOR

A: OBJETIVOS DE LA PODA

☐ Reducción Riesgo
☐ Eliminar interferencias
☐ Adecuación al sitio
☐ Regulación de estructura

B: TIPOS DE PODA

☐ Formación
☐ Limpieza
☐ Aclareo
☐ Refaldado
☐ Terciado

☐ Balanceo

☒ C: EXTRACCIÓN

☐ E: TRASPLANTE

☐ D: TRATAMIENTO SANITARIO

F: CORTE DE RAÍCES

☐ Superficial
☐ Profunda

OBSERVACIONES

caro plano.
Ejemplar con falta estructural en tormenta del 17/12/2023
Semiseco, con cavidades, heridas y pudrición de fuste. Hay otro ejemplar en
misma planicie, también para extracción.

Conservar planicie

INSPECTOR/VERIFICADOR

VILHINA LOPPO
Nombre y Apellido

Firma

DNI

35264465

Calle **SAN PEDRO 7089 (A)**

IMAGEN DEL EJEMPLAR



N° DE ACTA: 7074

Informe N° _____

Planilla de Inspección de Árboles

Aviso otro

Fecha de relevamiento 21/12/2023

Arme

UBICACIÓN DEL ÁRBOL Especie botánica Araucario Arce
Calle San Pedro N° 70896 ☐ Árbol Seco ☒ Árbol Semi Seco

PARÁMETROS MECÁNICOS Y SANITARIOS DEL ÁRBOL

Altura aprox. (m) 4 DAP (cm) 15 Inclinação ☒ SI ☐ NO ☐ Mayor a 40° ☒ Menor a 40°
Orientación de la inclinación ☒ Hacia la calle ☐ Hacia la propiedad ☐ Hacia el largo de la vereda
☐ Descopado ☐ Descopado y brotado ☒ Copa desbalanceada

FUSTE

FUSTE

	Descortezamiento: Cavidades		
	basal	media	alto
Pequeñas	<input checked="" type="checkbox"/>		
Grandes			

☐ Fructificaciones fúngicas
 ☐ Codominancias
 ☐ Chorreados

Cavidad longitudinal en el fuste (m)

Espesor de pared remanente (cm)

RAIZ ☐ Expuesta ☐ Levanta vereda m2 Provoca fisuras en el frente de la propiedad: ☐ SI ☐ NO

RAMAS

☐ Tocones ☐ Excesivas / Cruzadas ☒ Con mal ángulo de inserción
☒ Quebradas / Fisuradas ☒ Secas / Secas en las puntas ☐ Bajas
☒ Codominancias ☐ Con cavidades / Tumores / Cancros ☐ Que invaden espacio aéreo

HOJAS

☐ De coloración anormal ☐ Defoliación Total ☐ Con signos de insectos ☐ Con manchas foliares
☐ Defoliación Parcial Síntomas de enfermedades

RECOMENDACIONES DEL INSPECTOR

A: OBJETIVOS DE LA PODA

☐ Reducción Riesgo
☐ Eliminar interferencias
☐ Adecuación al sitio
☐ Regulación de estructura

B: TIPOS DE PODA

☐ Formación
☐ Limpieza
☐ Aclareo
☐ Refaldado
☐ Terciado

☐ Balanceo

☒ C: EXTRACCIÓN

☐ E: TRASPLANTE

☐ D: TRATAMIENTO SANITARIO

F: CORTE DE RAÍCES

☐ Superficial

☐ Profunda

OBSERVACIONES centro plaza con San Pedro 70896

Arbol semi seco con copa desbalanceada, con follas en tormento de tipo estacional.

17/12/2023

conservar planteo

INSPECTOR/VERIFICADOR

Uilgina Corso
Nombre y Apellido

Firma

95364465
DNI

Calle SAN PEDRO 7089 (B)

IMAGEN DEL EJEMPLAR



N° DE ACTA: 7075

Informe N° _____

Planilla de Inspección de Árboles

Aviso: 500210592/24

Fecha de relevamiento 25/3/24

Arme: 408030654

UBICACIÓN DEL ÁRBOL Especie botánica Ficus benjamina
Calle Timoteo Gordillo N° 1446 ☐ Árbol Seco ☐ Árbol Semi Seco

PARÁMETROS MECÁNICOS Y SANITARIOS DEL ÁRBOL

Altura aprox. (m) 8 DAP (cm) 70 Inclínación: SI / ☒ NO ☐ Mayor a 40° ☐ Menor a 40°
Orientación de la inclinación ☐ Hacia la calle ☐ Hacia la propiedad ☐ Hacia el largo de la vereda
☐ Descopado ☐ Descopado y brotado ☐ Copa desbalanceada

FUSTE

	Descortezamiento: Cavidades		
	basal	media	alto
Pequeñas			
Grandes			

☐ Fructificaciones fúngicas ☐ Codominancias ☐ Chorreados

Cavidad longitudinal en el fuste (m) _____

Espesor de pared remanente (cm) _____

RAIZ

☐ Expuesta ☒ Levanta vereda m2 Provoca fisuras en el frente de la propiedad: ☒ SI ☐ NO

RAMAS

☐ Tocones ☐ Excesivas / Cruzadas ☐ Con mal ángulo de inserción
☐ Quebradas / Fisuradas ☐ Secas / Secas en las puntas ☐ Bajas
☐ Codominancias ☐ Con cavidades / Tumores / Cancros ☐ Que invaden espacio aéreo

HOJAS

☐ De coloración anormal ☐ Defoliación Total ☐ Con signos de insectos ☐ Con manchas foliares
☐ Defoliación Parcial Síntomas de enfermedades

RECOMENDACIONES DEL INSPECTOR

A: OBJETIVOS DE LA PODA

☐ Reducción Riesgo
☐ Eliminar interferencias
☐ Adecuación al sitio
☐ Regulación de estructura

B: TIPOS DE PODA

☐ Formación
☐ Limpieza
☐ Aclareo
☐ Refaldado
☐ Terciado

☐ Balanceo
☒ C EXTRACCIÓN
☐ E: TRASPLANTE
☐ D: TRATAMIENTO SANITARIO

F: CORTE DE RAÍCES

☐ Superficial
☐ Profunda

OBSERVACIONES

El ejemplar en cuestión es una especie no permitida en la ciudad, está rompiendo la vereda con las raíces y obstruye la entrada de autos al garage. Requiere extracción, cerrar plantera, reparar un parche de la vereda de 4m x 3m y desplazar 2m hacia LD.

INSPECTOR/VERIFICADOR

Paola Sacilotto
Nombre y Apellido

Paola Sacilotto
Firma

37281193

DNI

Calle GORDILLO, TIMOTEO 1446

IMAGEN DEL EJEMPLAR



N° DE ACTA: 7076

Informe N° _____

Calle BOSCH, VENTURA 6594

IMAGEN DEL EJEMPLAR



N° DE ACTA: 7077

Informe N° _____



GOBIERNO DE LA CIUDAD DE BUENOS AIRES

Hoja Adicional de Firmas
Informe gráfico

Número:

Buenos Aires,

Referencia: ACTAS DE 7066 A 7077

El documento fue importado por el sistema GEDO con un total de 24 pagina/s.

Digitally signed by Comunicaciones Oficiales
Date: 2024.04.15 11:43:30 -03:00

Digitally signed by Comunicaciones Oficiales
Date: 2024.04.15 11:43:31 -03:00



G O B I E R N O D E L A C I U D A D D E B U E N O S A I R E S
2024 - Año del 30° Aniversario de la Autonomía de la Ciudad de Buenos Aires

Resolución Presidencia Junta Comuna

Número:

Buenos Aires,

Referencia: Resolucion Extraccion Arbórea. Actas 7078 a 7087. Comuna 9.

VISTO: La Constitución de la Ciudad de Buenos Aires, las Leyes N° 3263 y N° 1777, el Decreto N° 166/2013, las actas de inspección N° 7078, 7079, 7080, 7081, 7082, 7083, 7084, 7085, 7086, 7087, IF-2024-15306732-GCABA-COMUNA9 y

CONSIDERANDO:

Que por Decreto N° 277/AJG/22 se modificó la estructura organizativa de la Secretaría de Asuntos Estratégicos y de la Jefatura de Gabinete de Ministros transfiriendo la dependencia de la Secretaría de Atención Ciudadana y Gestión Comunal, con todo su personal, patrimonio, presupuesto y responsabilidades primarias a la Secretaría de Asuntos Estratégicos, siendo las comunas organismos fuera de nivel bajo su órbita;

Que conforme surge del artículo 10 inciso a) de la Ley 1777, concordante con lo establecido por el artículo 128 de la Constitución de la Ciudad de Buenos Aires, las Comunas tienen competencia exclusiva en materia de planificación, ejecución y control de los trabajos de mantenimiento urbano de las vías secundarias y otras de menor jerarquía, según normativa vigente;

Que con fecha 7 de mayo de 2013 se sancionó el Decreto N° 166/2013 por medio del cual se transfirió a las Comunas de la Ciudad Autónoma de Buenos Aires las misiones, funciones y responsabilidades establecidas en la Ley N° 3263, a excepción de las previstas en el artículo 1° de dicho Decreto, todo ello de conformidad con las competencias otorgadas por la Constitución de la Ciudad de Buenos Aires y por la Ley N° 1777;

Que la Ley N° 3263 de arbolado público urbano prevé en su artículo 15 que la Autoridad de Aplicación podrá efectuar tareas de tala o extracción en diferentes supuestos;

Que conforme la delegación efectuada por el Decreto N° 166/2013 corresponde a las Comunas la aplicación del artículo 15 de la Ley N° 3263, a excepción de los casos previstos en los incisos d), e) y g) del mismo;

Que de ello se desprende que la Comuna podrá disponer la extracción de árboles en aquellos casos en que el árbol esté seco, o que por su estado sanitario, fisiológico o por sus condiciones físicas no sea posible su recuperación o para garantizar la seguridad de las personas y/o bienes, o cuando se encuentre fuera de la línea de plantación respecto al resto de los árboles de la vereda, constituyendo un obstáculo;

Que asimismo, el último párrafo del mismo artículo establece que siempre que no mediaran situaciones excepcionales que no admitan demora, se deberá fijar un cartel junto al ejemplar a ser extraído o talado por el plazo

de diez (10) días corridos, en el que se informe sobre las circunstancias que motivan la decisión respectiva, indicando las vías de contacto con la autoridad competente;

Que la Ley N.º 3263 establece, en sus artículos 5º a 7º, los recaudos a seguir en caso de plantación y/o reposición de arbolado público urbano;

Que de acuerdo a lo que surge de los informes de Inspección citados en el visto y según lo indicado, corresponde efectuar la extracción de los ejemplares arbóreos ubicados en Av. Cnel. Cardenas 3077, Ercilla 7656, Fragata Cefiro 1703, Larraya 1533, Montiel 1665, Onésimo Leguizamón 7210, Pilar 1337, Pola 1476, Zelada 5715, García Grande De Zequeira 6846, y en un todo de acuerdo a la normativa vigente.

Por ello, y en uso de las facultades que le son propias,

EL PRESIDENTE DE LA JUNTA COMUNAL

DE LA COMUNA 9

RESUELVE



Artículo 1º.- Autorízase a la Empresa URBASER S.A. – SEOB S.A. UTE CUIT N.º 30-71484009-2 Licitación Pública N° 230-1151-LPU23 destinada por cuenta y cargo de esta Comuna, a realizar tarea de extracción de los ejemplares arbóreos ubicados en Av. Cnel. Cardenas 3077, Ercilla 7656, Fragata Cefiro 1703, Larraya 1533, Montiel 1665, Onésimo Leguizamón 7210, Pilar 1337, Pola 1476, Zelada 5715, García Grande De Zequeira 6846, y conforme a las planillas de Inspección presentada en Anexo de la presente, IF-2024-15306732-GCABA-COMUNA9, y que a todos sus efectos, forman parte de esta Resolución.

Artículo 2º.- Cumplidas las extracciones dispuestas en el artículo precedente, se deberán plantar nuevos ejemplares en los lugares ocupados por los extraídos, de acuerdo a lo establecido en el capítulo II de la Ley N.º 3263.

Artículo 3º.- Fíjese un cartel junto al/los ejemplar/es a ser talado/s por el plazo de diez (10) días corridos, en el que se informe sobre las circunstancias que motivan la decisión respectiva, indicando las vías de contacto con la autoridad competente.

Artículo 4º.- Notifíquese a los interesados haciendo expresa mención que la presente Resolución agota la vía administrativa y que podrán optar por interponer: a) recurso administrativo de reconsideración, dentro del plazo de diez (10) días hábiles, b) recurso administrativo de alzada, dentro del plazo de quince (15) días hábiles, o c) la acción judicial pertinente, conforme arts. 117, 118, 121, 123 y concordantes de la Ley de Procedimiento Administrativo aprobada por Decreto de Necesidad y Urgencia 1510/1997, ratificado por Resolución de la Legislatura 41/1998 (texto consolidado por Ley N° 6347, BOCBA N°6009). Remítase para su intervención a la Secretaría de Atención Ciudadana y Gestión Comunal y pase a la Dirección General de Contaduría General y a la Dirección General Técnica, Administrativa y Legal de la Secretaría de Asuntos Estratégicos para su conocimiento y prosecución del trámite. Regístrese. Cumplido, archívese.

N° DE ACTA: 7078

		GOBIERNO DE LA CIUDAD DE BUENOS AIRES PLANILLA DE INSPECCIÓN VISUAL BÁSICA		Fecha: 10/2/2023	
G.C.B.A.					
Calle	CARDENAS, CNEL. AV.	Chapa	3077	Referencia	
Especie botánica	Styphnolobium japonicum (Sofora japonica)				
N° de inspección	C09-4547	D.A.P. (Cm):	50	Altura Aprox. (m):	7
Ubicación de la plantera	Regular	Enfermedades		Plagas	
Inclinación	No tiene inclinación	PUDRICION DE FUSTE			
Orientación de la inclinación					
Tarea recomendada: Extracción					
Defectos del ejemplar					
Descomposición avanzada del tronco o de la/s cavidad/es, Pared remanente de espesor menor a 2,5 cm, Grietas o cavidades especialmente aquellas en contacto con el suelo o asociadas con otros defectos, Defecto/s que afecte a más del 40% de la circunferencia del árbol, Daño corona / rotura - unión débil de rama con grieta o pudrición, Obstrucción total de señales de tránsito / luces o intersecciones, Descomposición muy avanzada del tronco o cavidad/es superiores, Pared remanente escasa, Grietas, Defecto/s que afecten a más del 40% de la circunferencia del árbol, Grietas o caries extensas desde fuste hacia ramas primarias					
Evaluación de Riesgo del Árbol a Extraer					
Probabilidad de Fallo		Probabilidad de Impacto		Consecuencias	
Posible		Medio		Significativa	
Riesgo					
Bajo					
Encuadre Normativo					
Por su estado sanitario, fisiológico o por sus condiciones físicas no sea posible su recuperación., Para garantizar la seguridad de las personas y/o bienes.					
Observaciones y conclusiones					
Extracción ed oficio, Descopado y rebrotado. Cavidad longitudinal de 3 m con pudrición y ahuecamiento desde la base hacia ramas primarias afectando 40 % dap. Grietas y descortezamiento, daños en raíces. Desplazar plantera 1,2mx 1,2m (4,8m lineales) 2m hacia LD por luminaria					
Datos del inspector					
Rosso, Virginia				35364465	
Nombre completo		Firma		DNI	



Planilla de Inspección de Árboles

Fecha de relevamiento 29/02/2024

Aviso

Arme

UBICACIÓN DEL ÁRBOL Especie botánica Ailanthus altissima "ARbol del Cielo"

Calle ERCILLA N° 7656 ☒ Árbol Seco ☐ Árbol Semi Seco

PARÁMETROS MECÁNICOS Y SANITARIOS DEL ÁRBOL

Altura aprox. (m) 9 DAP (cm) 50 Inclínación: SI / ☒ NO ☐ Mayor a 40° ☐ Menor a 40°

Orientación de la inclinación ☐ Hacia la calle ☐ Hacia la propiedad ☐ Hacia el largo de la vereda

☒ Descopado ☐ Descopado y brotado ☐ Copa desbalanceada

FUSTE

Descortezamiento: Cavidades

basal media alto

Pequeñas			
Grandes			

☒ Fructificaciones fúngicas ☐ Codominancias ☐ Chorreados

Cavidad longitudinal en el fuste (m)

Espesor de pared remanente (cm)

RAIZ ☐ Expuesta ☐ Levanta vereda m2 Provoca fisuras en el frente de la propiedad: ☐ SI ☐ NO

RAMAS ☐ Tocones ☐ Excesivas / Cruzadas ☐ Con mal ángulo de inserción

☐ Quebradas / Fisuradas ☐ Secas / Secas en las puntas ☐ Bajas

☐ Codominancias ☐ Con cavidades / Tumores / Cancros ☐ Que invaden espacio aéreo

HOJAS ☐ De coloración anormal ☐ Defoliación Total ☐ Con signos de insectos ☐ Con manchas foliares

☐ Defoliación Parcial Síntomas de enfermedades

RECOMENDACIONES DEL INSPECTOR

A: OBJETIVOS DE LA PODA

- ☐ Reducción Riesgo
☐ Eliminar interferencias
☐ Adecuación al sitio
☐ Regulación de estructura

B: TIPOS DE PODA

- ☐ Formación
☐ Limpieza
☐ Aclareo
☐ Refaldado
☐ Terciado

☐ Balanceo

☒ C EXTRACCIÓN

☐ E: TRASPLANTE

☐ D: TRATAMIENTO SANITARIO

F: CORTE DE RAÍCES

☐ Superficial

☐ Profunda

OBSERVACIONES Arbol muerto en pie. Plantera fuera de línea. Cerrar. Extracción urgente.

INSPECTOR/VERIFICADOR

ANINA M. ESTEVEZ
Nombre y Apellido

[Firma]
Firma

23.374.910
DNI

Calle ERCILLA 7656

IMAGEN DEL EJEMPLAR



N° DE ACTA: 7079

Informe N° _____

Planilla de Inspección de Árboles

Fecha de relevamiento 17/01/2024

Aviso:

Arme:

UBICACIÓN DEL ÁRBOL Especie botánica Ligustrum lucidum f. aureovariegata
Calle FRAGATA CEFIRO N° 1703 ☒ Árbol Seco ☐ Árbol Semi Seco

PARÁMETROS MECÁNICOS Y SANITARIOS DEL ÁRBOL

Altura aprox. (m) 9 DAP (cm) 10 Inclínación: SI / ☒ NO ☐ Mayor a 40° ☐ Menor a 40°
Orientación de la inclinación ☐ Hacia la calle ☐ Hacia la propiedad ☐ Hacia el largo de la vereda
☒ Descopado ☐ Descopado y brotado ☐ Copa desbalanceada

FUSTE

FUSTE

	Descortezamiento: Cavidades		
	basal	media	alto
Pequeñas			
Grandes			

☐ Fructificaciones fúngicas
 ☐ Codominancias
 ☐ Chorreados

Cavidad longitudinal en el fuste (m)

Espesor de pared remanente (cm)

RAIZ ☐ Expuesta ☐ Levanta vereda m2 Provoca fisuras en el frente de la propiedad: ☐ SI ☐ NO

RAMAS

☐ Tocones ☐ Excesivas / Cruzadas ☐ Con mal ángulo de inserción
☐ Quebradas / Fisuradas ☐ Secas / Secas en las puntas ☐ Bajas
☐ Codominancias ☐ Con cavidades / Tumores / Cancros ☐ Que invaden espacio aéreo

HOJAS

☐ De coloración anormal ☐ Defoliación Total ☐ Con signos de insectos ☐ Con manchas foliares
☐ Defoliación Parcial Síntomas de enfermedades:

RECOMENDACIONES DEL INSPECTOR

A: OBJETIVOS DE LA PODA

☐ Reducción Riesgo
☐ Eliminar interferencias
☐ Adecuación al sitio
☐ Regulación de estructura

B: TIPOS DE PODA

☐ Formación
☐ Limpieza
☐ Aclareo
☐ Refaldado
☐ Terciado

☒ Balanceo
☒ C: EXTRACCIÓN
☐ E: TRASPLANTE
☐ D: TRATAMIENTO SANITARIO

F: CORTE DE RAÍCES

☐ Superficial
☐ Profunda

OBSERVACIONES

Árbol mutilado, seco y con movilidad su plantero elevada - Extracción urgente Prioridad Alta

INSPECTOR/VERIFICADOR

VANINA M. ESTEVEZ
Nombre y Apellido

Chickfey
Firma

23.374.910
DNI

Calle FRAGATA CEFIRO 1703

IMAGEN DEL EJEMPLAR



N° DE ACTA: 7080

Informe N° _____

Planilla de Inspección de Árboles

Fecha de relevamiento 11/4/2024

Aviso _____ Arme _____

UBICACIÓN DEL ÁRBOL Especie botánica Ligustrum lucidum "Ligustro"
Calle LAPLAYA N° 1533 ☐ Árbol Seco ☒ Árbol Semi Seco

PARÁMETROS MECÁNICOS Y SANITARIOS DEL ÁRBOL

Altura aprox. (m) 5 DAP (cm) 35 Inclinação: ☒ NO ☐ Mayor a 40° ☐ Menor a 40°
Orientación de la inclinación ☐ Hacia la calle ☒ Hacia la propiedad ☒ Hacia el largo de la vereda
☐ Descopado ☒ Descopado y brotado ☐ Copa desbalanceada

FUSTE ☒ Descortezamiento: Cavidades ☐ Fructificaciones fúngicas ☐ Codominancias ☐ Chorreados
basal media alto
Pequeñas ☐ ☐ ☐ Cavity longitudinal en el fuste (m) _____
Grandes ☒ ☐ ☐ Espesor de pared remanente (cm) _____

RAIZ ☒ Expuesta ☐ Levanta vereda m2 Provoca fisuras en el frente de la propiedad: ☐ SI ☒ NO

RAMAS ☒ Tocones ☐ Excesivas / Cruzadas ☐ Con mal ángulo de inserción
☐ Quebradas / Fisuradas ☐ Secas / Secas en las puntas ☐ Bajas
☐ Codominancias ☐ Con cavidades / Tumores / Cancros ☐ Que invaden espacio aéreo

HOJAS ☐ De coloración anormal ☐ Defoliación Total ☐ Con signos de insectos ☐ Con manchas foliares
☒ Defoliación Parcial Síntomas de enfermedades _____

RECOMENDACIONES DEL INSPECTOR

A: OBJETIVOS DE LA PODA **B: TIPOS DE PODA** **F: CORTE DE RAÍCES**
☐ Reducción Riesgo ☐ Formación ☐ Balanceo ☐ C: EXTRACCIÓN ☐ Superficial
☐ Eliminar interferencias ☐ Limpieza ☒ E: TRASPLANTE ☐ Profunda
☐ Adecuación al sitio ☐ Aclareo ☐ D: TRATAMIENTO SANITARIO
☐ Regulación de estructura ☐ Refaldado ☐ Terciado

OBSERVACIONES. Urgente.
Ejemplar mutilado, con algunos brotes epineómicos. Daños en la
atención de la vereda por uso y servicio, reparar luego de extracción cubriendo hormigón
por baldosa, dejando plantera en mismo sitio, con dimensiones = 1,2m x 1,2m
(4,8m lineales) - 38m².

INSPECTOR/VERIFICADOR

VERGINIA ROSSO
Nombre y Apellido

[Firma]
Firma

35364467
DNI

Calle LARRAYA 1533

IMAGEN DEL EJEMPLAR



N° DE ACTA: 7081

Informe N° _____

Planilla de Inspección de Árboles

Aviso 50022.07 68 / 24

Fecha de relevamiento 9/4/2024

Arme

UBICACIÓN DEL ÁRBOL Especie botánica Lagerstroemia indica (crespon)
Calle Montiel N° 1665 ☒ Árbol Seco ☐ Árbol Semi Seco

PARÁMETROS MECÁNICOS Y SANITARIOS DEL ÁRBOL

Altura aprox. (m) 3 DAP (cm) 6 Inclinação ☒ SI ☐ NO ☐ Mayor a 40° ☒ Menor a 40°
Orientación de la inclinación ☒ Hacia la calle ☐ Hacia la propiedad ☐ Hacia el largo de la vereda
☐ Descopado ☐ Descopado y brotado ☐ Copa desbalanceada

FUSTE Descortezamiento: Cavidades ☐ Fructificaciones fúngicas ☐ Codominacias ☐ Chorreados
basal media alto
Pequeñas ☐ ☐ ☐ Cavidad longitudinal en el fuste (m)
Grandes ☐ ☐ ☐ Espesor de pared remanente (cm)

RAIZ ☐ Expuesta ☐ Levanta vereda m2 Provoca fisuras en el frente de la propiedad: ☐ SI ☐ NO

RAMAS ☐ Tocones ☐ Excesivas / Cruzadas ☐ Con mal ángulo de inserción
☐ Quebradas / Fisuradas ☐ Secas / Secas en las puntas ☐ Bajas
☐ Codominancias ☐ Con cavidades / Tumores / Cancros ☐ Que invaden espacio aéreo

HOJAS ☐ De coloración anormal ☒ Defoliación Total ☐ Con signos de insectos ☐ Con manchas foliares
☐ Defoliación Parcial Síntomas de enfermedades

RECOMENDACIONES DEL INSPECTOR

A: OBJETIVOS DE LA POOA

☐ Reducción Riesgo
☐ Eliminar interferencias
☐ Adecuación al sitio
☐ Regulación de estructura

B: TIPOS DE PODA

☐ Formación
☐ Limpieza
☐ Acjareo
☐ Refaldado
☐ Terclado

☐ Balanceo

☐ C: EXTRACCIÓN

☐ E: TRASPLANTE

☐ D: TRATAMIENTO SANITARIO

F: CORTE DE RAÍCES

☐ Superficial
☐ Profunda

OBSERVACIONES Árbol completamente seco, con descortezamiento y grietas.

Plantero a menos de 3mts de luminaria. Desplazar 1 m hacia LD (rehacerla de 1,20 x 1,20 m)

INSPECTOR/VERIFICADOR

Paulina Lapretto
Nombre y Apellido

Firma

31.624.026
DNI

Calle **MONTIEL 1665**

IMAGEN DEL EJEMPLAR



N° DE ACTA: 7082

Informe N° _____

Planilla de Inspección de Árboles

Aviso

Fecha de relevamiento 08/01/2024

Arme

UBICACIÓN DEL ÁRBOL Especie botánica Tilia x molthai "TILO"
Calle ONESIMO LEGUIZAMON N° 7210 ☐ Árbol Seco ☐ Árbol Semi Seco

PARÁMETROS MECÁNICOS Y SANITARIOS DEL ÁRBOL

Altura aprox. (m) 6 DAP (cm) 25 Inclinação: SI ☒ NO ☐ Mayor a 40° ☐ Menor a 40°
Orientación de la inclinación ☐ Hacia la calle ☐ Hacia la propiedad ☐ Hacia el largo de la vereda
☐ Descopado ☒ Descopado y brotado ☐ Copa desbalanceada

FUSTE

	Descorazamiento: Cavidades		
	basal	media	alto
Pequeñas			
Grandes			

☐ Fructificaciones fúngicas ☐ Codominancias ☐ Chorreados

Cavidad longitudinal en el fuste (m)

Espesor de pared remanente (cm)

RAIZ

☐ Expuesta ☒ Levanta vereda m2 Provoca fisuras en el frente de la propiedad: ☐ SI ☒ NO

RAMAS

☒ Tocones ☒ Excesivas / Cruzadas ☒ Con mal ángulo de Inserción
☒ Quebradas / Fisuradas ☐ Secas / Secas en las puntas ☒ Bajas
☐ Codominancias ☒ Con cavidades / Tumores / Cancros ☒ Que invaden espacio aéreo

HOJAS

☐ De coloración anormal ☐ Defoliación Total ☐ Con signos de insectos ☐ Con manchas foliares
☐ Defoliación Parcial Síntomas de enfermedades.

RECOMENDACIONES DEL INSPECTOR

A: OBJETIVOS DE LA PODA

☐ Reducción Riesgo
☐ Eliminar interferencias
☐ Adecuación al sitio
☐ Regulación de estructura

B: TIPOS DE PODA

☐ Formación
☐ Limpleza
☐ Aclareo
☐ Refaldado
☐ Terciado

☐ Balanceo
☒ C: EXTRACCIÓN

☐ E: TRASPLANTE

☐ D: TRATAMIENTO SANITARIO

F: CORTE DE RAÍCES

☐ Superficial
☐ Profunda

OBSERVACIONES

Ejemplar mutilado y rebotado desde la base, mala estructura. Plantado en la punta de la propiedad sobre vereda de 1,8 m, no quedando espacio para los peatones levanta la vereda. Extracción a corto plazo.

INSPECTOR/VERIFICADOR

Vanina M. Estévez
INSP. AU Y EEW

Nombre y Apellido

Firma

23374910
DNI

LEGUIZAMON, ONESIMO 7210

Calle

IMAGEN DEL EJEMPLAR



N° DE ACTA: 7083

Informe N° _____

Planilla de Inspección de Árboles

Aviso 500619889/23

Fecha de relevamiento

Arme 408021548

UBICACIÓN DEL ÁRBOL Especie botánica Olea europaea

Calle Pilar

Nº 1337

☒ Árbol Seco

☐ Árbol Semi Seco

PARÁMETROS MECÁNICOS Y SANITARIOS DEL ÁRBOL

Altura aprox. (m) 4

DAP (cm) 25

Inclinación: SI / ☒ NO

☐ Mayor a 40°

☐ Menor a 40°

Orientación de la inclinación ☐ Hacia la calle

☐ Hacia la propiedad

☐ Hacia el largo de la vereda

☐ Descopado

☐ Descopado y brotado

☐ Copa desbalanceada

FUSTE

Descortezamiento: Cavidades

basal

media

alto

☐ Fructificaciones fúngicas

☐ Codominancias

☐ Chorreados

Pequeñas

Cavidad longitudinal en el fuste (m)

Grandes

Espesor de pared remanente (cm)

RAIZ

☐ Expuesta

☐ Levanta vereda m2

Provoca fisuras en el frente de la propiedad:

☐ SI

☐ NO

RAMAS

☐ Tocones

☐ Excesivas / Cruzadas

☐ Con mal ángulo de inserción

☐ Quebradas / Fisuradas

☒ Secas / Secas en las puntas

☐ Bajas

☐ Codominancias

☐ Con cavidades / Tumores / Cancros

☐ Que invaden espacio aéreo

HOJAS

☐ De coloración anormal

☒ Defoliación Total

☐ Con signos de insectos

☐ Con manchas foliares

☐ Defoliación Parcial

Síntomas de enfermedades

RECOMENDACIONES DEL INSPECTOR

A: OBJETIVOS DE LA PODA

☐ Reducción Riesgo

☐ Eliminar interferencias

☐ Adecuación al sitio

☐ Regulación de estructura

B: TIPOS DE PODA

☐ Formación

☐ Limpieza

☐ Aclareo

☐ Refaldado

☐ Terciado

☐ Balanceo

☒ C EXTRACCIÓN

☐ E: TRASPLANTE

☐ D: TRATAMIENTO SANITARIO

F: CORTE DE RAÍCES

☐ Superficial

☐ Profunda

OBSERVACIONES El ejemplar se encuentra seco, muerto en pie con defoliación total y presenta cavidad longitudinal en el fuste.

Requiere extracción. La plantera es elevada y está mal ubicada por tener una luminaria al costado, no es apta. Nivelar y cerrar

INSPECTOR/VERIFICADOR

Paola Sacilotto

Nombre y Apellido

Paola Sacilotto

Firma

37281193

DNI

Calle PILAR 1337

IMAGEN DEL EJEMPLAR



N° DE ACTA: 7084

Informe N° _____

Planilla de Inspección de Árboles

Aviso 170005048810

Fecha de relevamiento 26/1/24

Arme COMUNA 9

UBICACIÓN DEL ÁRBOL Especie botánica FRAXINUS PENNSILVANICA (Fresno)
Calle POLA N° 1476 ☒ Árbol Seco ☐ Árbol Semi Seco

PARÁMETROS MECÁNICOS Y SANITARIOS DEL ÁRBOL

Altura aprox. (m) 4 DAP (cm) 23 Inclinação: SI ☒ NO ☐ Mayor a 40° ☐ Menor a 40°

Orientación de la inclinación ☐ Hacia la calle ☐ Hacia la propiedad ☐ Hacia el largo de la vereda
☒ Descopado ☐ Descopado y brotado ☐ Copa desbalanceada

FUSTE

Descortezamiento: Cavidades

basal media alto

Pequeñas			
Grandes			

☐ Fructificaciones fúngicas ☐ Codominancias ☐ Chorreados

Cavidad longitudinal en el fuste (m)

Espesor de pared remanente (cm)

RAIZ

☐ Expuesta ☐ Levanta vereda m2 Provoca fisuras en el frente de la propiedad: ☐ SI ☐ NO

RAMAS

☐ Tocones ☐ Excesivas / Cruzadas ☐ Con mal ángulo de inserción

☐ Quebradas / Fisuradas ☐ Secas / Secas en las puntas ☐ Bajas

☐ Codominancias ☐ Con cavidades / Tumores / Cancros ☐ Que invaden espacio aéreo

HOJAS

☐ De coloración anormal ☐ Defoliación Total ☐ Con signos de insectos ☐ Con manchas foliares

☐ Defoliación Parcial Síntomas de enfermedades:

RECOMENDACIONES DEL INSPECTOR

A: OBJETIVOS DE LA PODA

☐ Reducción Riesgo
☐ Eliminar interferencias
☐ Adecuación al sitio
☐ Regulación de estructura

B: TIPOS DE PODA

☐ Formación
☐ Limpieza
☐ Aclareo
☐ Refaldado
☐ Terciado

☒ Balanceo
☒ C: EXTRACCIÓN
☐ E: TRASPLANTE
☐ D: TRATAMIENTO SANITARIO

F: CORTE DE RAÍCES

☐ Superficial
☐ Profunda

OBSERVACIONES

Prioridad Programada

Descopado

(Se pide replantación, no corresponde)

INSPECTOR/VERIFICADOR

Antonio Paolucci
Nombre y Apellido

Firma

29.248.692
DNI

Calle POLA 1476


IMAGEN DEL EJEMPLAR



N° DE ACTA: 7085

Informe N° _____

N° DE ACTA: 7086

G.C.B.A.		GOBIERNO DE LA CIUDAD DE BUENOS AIRES PLANILLA DE INSPECCIÓN VISUAL BÁSICA		Fecha: 3/2/2023	
Calle	ZELADA	Chapa	5715	Referencia	
Especie botánica	Fraxinus pennsylvanica (Fresno americano)				
N° de inspección	C09-4411	D.A.P. (Cm):	30	Altura Aprox. (m):	4
Ubicación de la plantera	Regular	Enfermedades		Plagas	
Inclinación	No tiene inclinación				
Orientación de la inclinación					
Tarea recomendada: Extracción					
Defectos del ejemplar					
Descomposición avanzada del tronco o de la/s cavidad/es, Árbol muerto en pie, sin otros defectos importantes					
Evaluación de Riesgo del Árbol a Extraer					
Probabilidad de Fallo		Probabilidad de Impacto		Consecuencias	
Possible		Medio		Significativa	Bajo
Encuadre Normativo					
El árbol esté seco., Por su estado sanitario, fisiológico o por sus condiciones físicas no sea posible su recuperación., Para garantizar la seguridad de las personas y/o bienes.					
Observaciones y conclusiones					
Ejemplar muerto en pie. Defoliación total.					
Datos del inspector					
Sacilotto, Paola				37281193	
Nombre completo		Firma		DNI	



Planilla de Inspección de Árboles

Fecha de relevamiento 9/4/2024

Aviso S00210190/24

Arme

UBICACIÓN DEL ÁRBOL Especie botánica Acer negundo

Calle Zequeira

Nº 6846

☒ Árbol Seco ☐ Árbol Semí Seco

PARÁMETROS MECÁNICOS Y SANITARIOS DEL ÁRBOL

Altura aprox. (m) 9 DAP (cm) 35 Inclinación ☒ SI ☐ ND ☐ Mayor a 40° ☒ Menor a 40°

Orientación de la inclinación ☒ Hacia la calle ☐ Hacia la propiedad ☐ Hacia el largo de la vereda

☐ Descopado ☐ Descopado y brotado ☐ Copa desbalanceada

FUSTE

Descortezamiento: Cavidades

basal media alto

☐ Fructificaciones fúngicas ☐ Codominancias ☐ Chorreados

Pequeñas

Cavidad longitudinal en el fuste (m)

Grandes

Espesor de pared remanente (cm)

RAIZ

☐ Expuesta

☐ Levanta vereda m2

Provoca fisuras en el frente de la propiedad: ☐ SI ☐ NO

RAMAS

☐ Tocones

☐ Excesivas / Cruzadas

☐ Con mal ángulo de inserción

☐ Quebradas / Fisuradas

☐ Secas / Secas en las puntas

☐ Bajas

☐ Codominancias

☐ Con cavidades / Tumores / Cancros

☐ Que invaden espacio aéreo

HOJAS

☐ De coloración anormal

☒ Defoliación Total

☐ Con signos de insectos

☐ Con manchas foliares

☐ Defoliación Parcial

Síntomas de enfermedades

RECOMENDACIONES DEL INSPECTOR

A: OBJETIVOS DE LA PODA

☐ Reducción Riesgo

☐ Eliminar interferencias

☐ Adecuación al sitio

☐ Regulación de

estructura

B: TIPOS DE PODA

☐ Formación

☐ Limpieza

☐ Aclareo

☐ Refaldado

☐ Terciado

☐ Balanceo

☒ C: EXTRACCIÓN

☐ E: TRASPLANTE

☐ D: TRATAMIENTO SANITARIO

F: CORTE DE RAÍCES

☐ Superficial

☐ Profunda

OBSERVACIONES. Árbol completamente seco. Muerto en ramas primarias con pudrición avanzada en la base de las mismas, con riesgo alto de caída (especialmente una sobre vereda que se apoya contra el balcón de la propiedad. Descortezamiento y grietas.

PRIORIDAD ALTA

INSPECTOR/VERIFICADOR

Paulina Lopretto

Nombre y Apellido

Firma

DNI

31.624.026

Calle GARCIA GRANDE DE ZEQUEIRA 6846

IMAGEN DEL EJEMPLAR



N° DE ACTA: 7087

Informe N° _____



GOBIERNO DE LA CIUDAD DE BUENOS AIRES
2024 - Año del 30° Aniversario de la Autonomía de la Ciudad de Buenos Aires

Hoja Adicional de Firmas
Informe gráfico

Número:

Buenos Aires,

Referencia: ACTAS DE 7078 A 7087

El documento fue importado por el sistema GEDO con un total de 20 pagina/s.

Digitally signed by Comunicaciones Oficiales
Date: 2024.04.19 14:07:11 -03:00

Digitally signed by Comunicaciones Oficiales
Date: 2024.04.19 14:07:13 -03:00