



## GOBIERNO DE LA CIUDAD DE BUENOS AIRES

### Resolución Presidencia Junta Comuna

**Número:**

Buenos Aires,

**Referencia:** Resolucion Extraccion Arbórea. Acta 6950. Comuna 9

---

**VISTO:** La Constitución de la Ciudad de Buenos Aires, las Leyes N° 3263 y N° 1777, el Decreto N° 166/2013, las actas de inspección N° 6950, el IF-2024-06981770-GCABA-COMUNA9 y

#### **CONSIDERANDO:**

Que por Decreto N° 277/AJG/22 se modificó la estructura organizativa de la Secretaría de Asuntos Estratégicos y de la Jefatura de Gabinete de Ministros transfiriendo la dependencia de la Secretaría de Atención Ciudadana y Gestión Comunal, con todo su personal, patrimonio, presupuesto y responsabilidades primarias a la Secretaría de Asuntos Estratégicos, siendo las comunas organismos fuera de nivel bajo su órbita;

Que conforme surge del artículo 10 inciso a) de la Ley 1777, concordante con lo establecido por el artículo 128 de la Constitución de la Ciudad de Buenos Aires, las Comunas tienen competencia exclusiva en materia de planificación, ejecución y control de los trabajos de mantenimiento urbano de las vías secundarias y otras de menor jerarquía, según normativa vigente;

Que con fecha 7 de mayo de 2013 se sancionó el Decreto N° 166/2013 por medio del cual se transfirió a las Comunas de la Ciudad Autónoma de Buenos Aires las misiones, funciones y responsabilidades establecidas en la Ley N° 3263, a excepción de las previstas en el artículo 1° de dicho Decreto, todo ello de conformidad con las competencias otorgadas por la Constitución de la Ciudad de Buenos Aires y por la Ley N° 1777;

Que la Ley N° 3263 de arbolado público urbano prevé en su artículo 15 que la Autoridad de Aplicación podrá efectuar tareas de tala o extracción en diferentes supuestos;

Que conforme la delegación efectuada por el Decreto N° 166/2013 corresponde a las Comunas la aplicación del artículo 15 de la Ley N° 3263, a excepción de los casos previstos en los incisos d), e) y g) del mismo;

Que de ello se desprende que la Comuna podrá disponer la extracción de árboles en aquellos casos en que el árbol esté seco, o que por su estado sanitario, fisiológico o por sus condiciones físicas no sea posible su recuperación o para garantizar la seguridad de las personas y/o bienes, o cuando se encuentre fuera de la línea de plantación respecto al resto de los árboles de la vereda, constituyendo un obstáculo;

Que asimismo, el último párrafo del mismo artículo establece que siempre que no mediaran situaciones excepcionales que no admitan demora, se deberá fijar un cartel junto al ejemplar a ser extraído o talado por el plazo de diez (10) días corridos, en el que se informe sobre las circunstancias que motivan la decisión respectiva,

indicando las vías de contacto con la autoridad competente;

Que la Ley N.º 3263 establece, en sus artículos 5º a 7º, los recaudos a seguir en caso de plantación y/o reposición de arbolado público urbano;

Que de acuerdo a lo que surge de los informes de Inspección citados en el visto y según lo indicado, corresponde efectuar la extracción de los ejemplares arbóreos ubicados en Caaguazú y Av. Larrazábal (dentro de la Plazoleta Isidora), y en un todo de acuerdo a la normativa vigente.

Por ello, y en uso de las facultades que le son propias,

## **EL PRESIDENTE DE LA JUNTA COMUNAL**

### **DE LA COMUNA 9**

#### **RESUELVE**

Artículo 1º.- Autorízase a la Empresa MIICA S.A.. – CUIT N.º 30-3060812520-1 destinada por cuenta y cargo de esta Comuna, a realizar tarea de extracción de los ejemplares arbóreos ubicados en Caaguazú y Av. Larrazábal (dentro de la Plazoleta Isidora), y conforme a las planillas de Inspección presentada en Anexo de la presente, IF-2024-06981770-GCABA-COMUNA9 , y que a todos sus efectos, forman parte de esta Resolución.

Artículo 2º.- Cumplidas las extracciones dispuestas en el artículo precedente, se deberán plantar nuevos ejemplares en los lugares ocupados por los extraídos, de acuerdo a lo establecido en el capítulo II de la Ley N.º 3263.

Artículo 3º.- Fíjese un cartel junto al/los ejemplar/es a ser talado/s por el plazo de diez (10) días corridos, en el que se informe sobre las circunstancias que motivan la decisión respectiva, indicando las vías de contacto con la autoridad competente.

Artículo 4º.- Notifíquese a los interesados haciendo expresa mención que la presente Resolución agota la vía administrativa y que podrán optar por interponer: a) recurso administrativo de reconsideración, dentro del plazo de diez (10) días hábiles, b) recurso administrativo de alzada, dentro del plazo de quince (15) días hábiles, o c) la acción judicial pertinente, conforme arts. 117, 118, 121, 123 y concordantes de la Ley de Procedimiento Administrativo aprobada por Decreto de Necesidad y Urgencia 1510/1997, ratificado por Resolución de la Legislatura 41/1998 (texto consolidado por Ley N° 6347, BOCBA N°6009). Remítase para su intervención a la Secretaría de Atención Ciudadana y Gestión Comunal y pase a la Dirección General de Contaduría General y a la Dirección General Técnica, Administrativa y Legal de la Secretaría de Asuntos Estratégicos para su conocimiento y prosecución del trámite. Regístrese. Cumplido, archívese.

Digitally signed by MAXIMILIANO RODRIGO MOSQUERA FANTONI  
Date: 2024.02.09 15:03:28 ART  
Location: Ciudad Autónoma de Buenos Aires

**Planilla de Inspección de Árboles**

Aviso: \_\_\_\_\_ Arme: \_\_\_\_\_ Fecha de relevamiento 22/12/2023

**UBICACIÓN DEL ÁRBOL** Especie botánica: NO identificada  
Calle: Plazoleta Isidora N°        ☒ Árbol Seco ☐ Árbol Semí Seco

**PARÁMETROS MECÁNICOS Y SANITARIOS DEL ÁRBOL**  
Altura aprox. (m) 8 DAP (cm) 30 Inclínación ☒ SI ☐ NO ☐ Mayor a 40° ☒ Menor a 40°  
Orientación de la inclinación ☒ Hacia la calle ☐ Hacia la propiedad ☐ Hacia el largo de la vereda  
☐ Descopado ☐ Descopado y brotado ☐ Copa desbalanceada

**FUSTE** Descortezamiento: Cavidades ☐ Fructificaciones fúngicas ☐ Codominancias ☐ Chorreados  

	base	media	alto
Pecueñas			
Grandes			

Cavidad longitudinal en el fuste (m)                       
Espesor de pared remanente (cm)                     

**RAÍZ** ☐ Expuesta ☐ Levanta vereda m2:        Provoca fisuras en el frente de la propiedad: ☐ SI ☐ NO

**RAMAS** ☐ Tocones ☐ Excesivas / Cruzadas ☐ Con mal ángulo de inserción  
☐ Quebradas / Fisuradas ☒ Secas / Secas en las puntas ☐ Bajas  
☐ Codominancias ☐ Con cavidades / Tumores / Cancros ☐ Que invaden espacio aéreo

**HOJAS** ☐ De coloración anormal ☒ Defoliación Total ☐ Con signos de insectos ☐ Con manchas foliares  
☐ Defoliación Parcial Síntomas de enfermedades:                     

**RECOMENDACIONES DEL INSPECTOR**

**A: OBJETIVOS DE LA PODA** **B: TIPOS DE PODA** **F: CORTE DE RAÍCES**  
☐ Reducción Riesgo ☐ Formación ☐ Balanceo ☐ Superficial  
☐ Eliminar interferencias ☐ Limpieza ☒ C: EXTRACCIÓN ☐ Profunda  
☐ Adecuación al sitio ☐ Adelreo ☐ E: TRASPLANTE  
☐ Regulación de estructura ☐ Refejado ☐ D: TRATAMIENTO SANITARIO  
☐ Terciado

**OBSERVACIONES** Completamente seco, con descortezamiento generalizado y grietas longitudinales en fuste y en ramas primarias

INSPECTOR/VERIFICADOR

Paulina Lopretto  
Nombre y Apellido

[Firma]  
Firma

31.624.026  
CNE







GOBIERNO DE LA CIUDAD DE BUENOS AIRES

**Hoja Adicional de Firmas**  
**Informe gráfico**

**Número:**

Buenos Aires,

**Referencia:** Acta Plaza Isidora

---

El documento fue importado por el sistema GEDO con un total de 2 pagina/s.

Digitally signed by Comunicaciones Oficiales  
Date: 2024.02.09 14:59:01 -03:00

Digitally signed by Comunicaciones Oficiales  
Date: 2024.02.09 14:59:02 -03:00



## GOBIERNO DE LA CIUDAD DE BUENOS AIRES

### Resolución Presidencia Junta Comuna

**Número:**

Buenos Aires,

**Referencia:** RESOLUCION EXTRACCION ARBOREA. ACTAS 6949 , 6951,6952.6953.6954.6955, 6956, 6957. COMUNA 9

---

**VISTO:** La Constitución de la Ciudad de Buenos Aires, las Leyes N° 3263 y N° 1777, el Decreto N° 166/2013, las actas de inspección N° 6949, 6951, 6952, 6953, 6954, 6955, 6956, 6957, IF-2024-07983680-GCABA-COMUNA9 y

#### **CONSIDERANDO:**

Que por Decreto N° 277/AJG/22 se modificó la estructura organizativa de la Secretaría de Asuntos Estratégicos y de la Jefatura de Gabinete de Ministros transfiriendo la dependencia de la Secretaría de Atención Ciudadana y Gestión Comunal, con todo su personal, patrimonio, presupuesto y responsabilidades primarias a la Secretaría de Asuntos Estratégicos, siendo las comunas organismos fuera de nivel bajo su órbita;

Que conforme surge del artículo 10 inciso a) de la Ley 1777, concordante con lo establecido por el artículo 128 de la Constitución de la Ciudad de Buenos Aires, las Comunas tienen competencia exclusiva en materia de planificación, ejecución y control de los trabajos de mantenimiento urbano de las vías secundarias y otras de menor jerarquía, según normativa vigente;

Que con fecha 7 de mayo de 2013 se sancionó el Decreto N° 166/2013 por medio del cual se transfirió a las Comunas de la Ciudad Autónoma de Buenos Aires las misiones, funciones y responsabilidades establecidas en la Ley N° 3263, a excepción de las previstas en el artículo 1° de dicho Decreto, todo ello de conformidad con las competencias otorgadas por la Constitución de la Ciudad de Buenos Aires y por la Ley N° 1777;

Que la Ley N° 3263 de arbolado público urbano prevé en su artículo 15 que la Autoridad de Aplicación podrá efectuar tareas de tala o extracción en diferentes supuestos;

Que conforme la delegación efectuada por el Decreto N° 166/2013 corresponde a las Comunas la aplicación del artículo 15 de la Ley N° 3263, a excepción de los casos previstos en los incisos d), e) y g) del mismo;

Que de ello se desprende que la Comuna podrá disponer la extracción de árboles en aquellos casos en que el árbol esté seco, o que por su estado sanitario, fisiológico o por sus condiciones físicas no sea posible su recuperación o para garantizar la seguridad de las personas y/o bienes, o cuando se encuentre fuera de la línea de plantación respecto al resto de los árboles de la vereda, constituyendo un obstáculo;

Que asimismo, el último párrafo del mismo artículo establece que siempre que no mediaran situaciones excepcionales que no admitan demora, se deberá fijar un cartel junto al ejemplar a ser extraído o talado por el plazo

de diez (10) días corridos, en el que se informe sobre las circunstancias que motivan la decisión respectiva, indicando las vías de contacto con la autoridad competente;

Que la Ley N.º 3263 establece, en sus artículos 5º a 7º, los recaudos a seguir en caso de plantación y/o reposición de arbolado público urbano;

Que de acuerdo a lo que surge de los informes de Inspección citados en el visto y según lo indicado, corresponde efectuar la extracción de los ejemplares arbóreos ubicados en Cuzco 277 L.D 4, Guardia Nacional 1990 Fte. L.A, Araujo 2054, Albariño 1826, Lacarra 1407, Zelada 6673, Oliden 2751 L.D, Av. Escalada 1126, y en un todo de acuerdo a la normativa vigente.

Por ello, y en uso de las facultades que le son propias,

## **EL PRESIDENTE DE LA JUNTA COMUNAL**

### **DE LA COMUNA 9**

#### **RESUELVE**

Artículo 1º.- Autorízase a la Empresa URBASER S.A. – SEOB S.A. UTE CUIT N.º 30-71484009-2 Licitación Pública N° 230-1151-LPU23 destinada por cuenta y cargo de esta Comuna, a realizar tarea de extracción de los ejemplares arbóreos ubicados en Cuzco 277 L.D 4, Guardia Nacional 1990 Fte. L.A, Araujo 2054, Albariño 1826, Lacarra 1407, Zelada 6673, Oliden 2751 L.D, Av. Escalada 1126, y conforme a las planillas de Inspección presentada en Anexo de la presente, IF-2024-07983680-GCABA-COMUNA9, y que a todos sus efectos, forman parte de esta Resolución.

Artículo 2º.- Cumplidas las extracciones dispuestas en el artículo precedente, se deberán plantar nuevos ejemplares en los lugares ocupados por los extraídos, de acuerdo a lo establecido en el capítulo II de la Ley N.º 3263.

Artículo 3º.- Fíjese un cartel junto al/los ejemplar/es a ser talado/s por el plazo de diez (10) días corridos, en el que se informe sobre las circunstancias que motivan la decisión respectiva, indicando las vías de contacto con la autoridad competente.

Artículo 4º.- Notifíquese a los interesados haciendo expresa mención que la presente Resolución agota la vía administrativa y que podrán optar por interponer: a) recurso administrativo de reconsideración, dentro del plazo de diez (10) días hábiles, b) recurso administrativo de alzada, dentro del plazo de quince (15) días hábiles, o c) la acción judicial pertinente, conforme arts. 117, 118, 121, 123 y concordantes de la Ley de Procedimiento Administrativo aprobada por Decreto de Necesidad y Urgencia 1510/1997, ratificado por Resolución de la Legislatura 41/1998 (texto consolidado por Ley N° 6347, BOCBA N°6009). Remítase para su intervención a la Secretaría de Atención Ciudadana y Gestión Comunal y pase a la Dirección General de Contaduría General y a la Dirección General Técnica, Administrativa y Legal de la Secretaría de Asuntos Estratégicos para su conocimiento y prosecución del trámite. Regístrese. Cumplido, archívese.

Digitally signed by MAXIMILIANO RODRIGO MOSQUERA FANTONI  
Date: 2024.02.20 17:33:36 ART  
Location: Ciudad Autónoma de Buenos Aires

Planilla de Inspección de Árboles

Fecha de relevamiento 23/12/23

Aviso Arme

UBICACIÓN DEL ÁRBOL Especie botánica ficus  
Calle Cuzco N° 27764 ☐ Árbol Seco ☒ Árbol Semi Seco

PARÁMETROS MECÁNICOS Y SANITARIOS DEL ÁRBOL

Altura aprox. (m) 4 DAP (cm) 45 Inclínación: SI / ☒ NO ☐ Mayor a 40° ☐ Menor a 40°  
Orientación de la inclinación ☐ Hacia la calle ☐ Hacia la propiedad ☐ Hacia el largo de la vereda  
☐ Descopado ☐ Descopado y brotado ☐ Copa desbalanceada

FUSTE Descortezamiento: Cavidades ☐ Fructificaciones fúngicas ☐ Codominancias ☐ Chorreados  
basal media alto  
Pequeñas Cavidad longitudinal en el fuste (m)  
Grandes Espesor de pared remanente (cm)

RAIZ ☐ Expuesta ☐ Levanta vereda m2 ☐ Provoca fisuras en el frente de la propiedad: ☐ SI ☐ NO

RAMAS ☐ Tocones ☐ Excesivas / Cruzadas ☐ Con mal ángulo de inserción  
☐ Quebradas / Fisuradas ☐ Secas / Secas en las puntas ☐ Bajas  
☐ Codominancias ☐ Con cavidades / Tumores / Cancros ☐ Que invaden espacio aéreo

HOJAS ☐ De coloración anormal ☐ Defoliación Total ☐ Con signos de insectos ☐ Con manchas foliares  
☐ Defoliación Parcial Síntomas de enfermedades

RECOMENDACIONES DEL INSPECTOR

A: OBJETIVOS DE LA PODA B: TIPOS DE PODA F: CORTE DE RAÍCES  
☐ Reducción Riesgo ☐ Formación ☐ Balanceo ☐ Superficial  
☐ Eliminar interferencias ☐ Limpieza ☒ C: EXTRACCIÓN ☐ Profunda  
☐ Adecuación al sitio ☐ Aclareo ☐ E: TRASPLANTE  
☐ Regulación de estructura ☐ Refaldado ☐ D: TRATAMIENTO SANITARIO  
☐ Terciado

OBSERVACIONES

ejemplar dañado por tormenta del 17/12/23.  
se recomienda descopado.  
se recomienda la extracción

INSPECTOR/VERIFICADOR

Nombre Apellido

Firma

DNI

33442864

Calle CUZCO 277 L.D 4

IMAGEN DEL EJEMPLAR



N° DE ACTA: 6949

Informe N° \_\_\_\_\_



**Planilla de Inspección de Árboles**

Fecha de relevamiento 4/1/2024

Aviso 501017835/23

Arme \_\_\_\_\_

**UBICACIÓN DEL ÁRBOL** Especie botánica No identificada  
Calle Guardia Nacional Nº 1990 FIELA ☒ Árbol Seco ☐ Árbol Semi Seco

**PARÁMETROS MECÁNICOS Y SANITARIOS DEL ÁRBOL**

Altura aprox. (m) 2 DAP (cm) 14 Inclínación: SI ☒ NO ☐ Mayor a 40° ☐ Menor a 40°  
Orientación de la inclinación ☐ Hacia la calle ☐ Hacia la propiedad ☐ Hacia el largo de la vereda  
☒ Descopado ☐ Descopado y brotado ☐ Copa desbalanceada

**FUSTE** Descortezamiento: Cavidades ☐ Fructificaciones fúngicas ☐ Codominancias ☐ Chorreados  
basal media alto  
Pequeñas Cavity longitudinal en el fuste (m) \_\_\_\_\_  
Grandes Espesor de pared remanente (cm) \_\_\_\_\_

**RAIZ** ☐ Expuesta ☐ Levanta vereda m2 Provoca fisuras en el frente de la propiedad: ☐ SI ☐ NO

**RAMAS** ☐ Tocones ☐ Excesivas / Cruzadas ☐ Con mal ángulo de inserción  
☐ Quebradas / Fisuradas ☐ Secas / Secas en las puntas ☐ Bajas  
☐ Codominancias ☐ Con cavidades / Tumores / Cancros ☐ Que invaden espacio aéreo

**HOJAS** ☐ De coloración anormal ☐ Oefoliación Total ☐ Con signos de insectos ☐ Con manchas foliares  
☐ Defoliación Parcial Síntomas de enfermedades.

**RECOMENDACIONES DEL INSPECTOR**

**A: OBJETIVOS DE LA PODA**

☐ Reducción Riesgo  
☐ Eliminar interferencias  
☐ Adecuación al sitio  
☐ Regulación de estructura

**B: TIPOS DE PODA**

☐ Formación  
☐ Limpieza  
☐ Aclareo  
☐ Refaldado  
☐ Terciado

☒ Balanceo  
☒ C: EXTRACCIÓN  
☐ E: TRASPLANTE  
☐ D: TRATAMIENTO SANITARIO

**F: CORTE DE RAÍCES**

☐ Superficial  
☐ Profunda

**OBSERVACIONES.** Árbol seco, descopado, fuste con descortezado avanzado y grietas.

INSPECTOR/VERIFICADOR

Paulina Lopretto  
Nombre y Apellido

Firma

31.624.026  
DNI



Calle GUARDIA NACIONAL 1990 FTE L.A

IMAGEN DEL EJEMPLAR



N° DE ACTA: 6951

Informe N° \_\_\_\_\_

Planilla de Inspección de Árboles

Fecha de relevamiento 4/1/2024

Aviso. ~~101016233~~ 501016233/23

Arme

UBICACIÓN DEL ÁRBOL Especie botánica Melia azedarach (Paraíso)

Calle ARAUJO Nº 2054 ☐ Árbol Seco ☐ Árbol Semi Seco

PARÁMETROS MECÁNICOS Y SANITARIOS DEL ÁRBOL

Altura aprox. (m) 6 DAP (cm) 38 Inclínación ☒ SI ☐ NO ☐ Mayor a 40° ☒ Menor a 40°

Orientación de la inclinación ☐ Hacia la calle ☐ Hacia la propiedad ☒ Hacia el largo de la vereda

☐ Descopado ☐ Descopado y brotado ☐ Copa desbalanceada

FUSTE

Descortezamiento: Cavidades

basal media alto

☐ Fructificaciones fúngicas ☐ Codominancias ☐ Chorreados

Pequeñas Cavity longitudinal en el fuste (m)

Grandes Espesor de pared remanente (cm)

RAIZ ☐ Expuesta ☐ Levanta vereda m2 Provoca fisuras en el frente de la propiedad: ☐ SI ☐ NO

RAMAS ☐ Tocones ☐ Excesivas / Cruzadas ☐ Con mal ángulo de inserción

☐ Quebradas / Fisuradas ☐ Secas / Secas en las puntas ☐ Bajas

☐ Codominancias ☐ Con cavidades / Tumores / Cancros ☐ Que invaden espacio aéreo

HOJAS ☐ De coloración anormal ☐ Defoliación Total ☐ Con signos de insectos ☐ Con manchas foliares

☐ Defoliación Parcial Síntomas de enfermedades.

RECOMENDACIONES DEL INSPECTOR

A: OBJETIVOS DE LA PODA

- ☐ Reducción Riesgo  
☐ Eliminar interferencias  
☐ Adecuación al sitio  
☐ Regulación de estructura

B: TIPOS DE PODA

- ☐ Formación  
☐ Limpieza  
☐ Aclareo  
☐ Refaldado  
☐ Terciado

- ☒ Balanceo  
☒ C: EXTRACCIÓN  
☐ E: TRASPLANTE  
☐ D: TRATAMIENTO SANITARIO

F: CORTE DE RAÍCES

- ☐ Superficial  
☐ Profunda

OBSERVACIONES Ramas primarias con pudriciones extendidas y cavidades, con múltiples ramas secundarias de origen epicórmico. Una de las ramas primarias presenta un extenso desgarrado producto del colapso de una rama durante el último temporal.

INSPECTOR/VERIFICADOR

Paulina Lopretto  
Nombre y Apellido

Firma

DNI

31.624.026

Calle

ARAUJO 2054

IMAGEN DEL EJEMPLAR



N° DE ACTA: 6952

Informe N° \_\_\_\_\_



**Planilla de Inspección de Árboles**

Fecha de relevamiento 4/1/2024

Aviso 500002690/24

Arme

**UBICACIÓN DEL ÁRBOL** Especie botánica Jacaranda mimosifolia (jacaranda)

Calle Albariño Nº 1826 ☒ Árbol Seco ☐ Árbol Semi Seco

**PARÁMETROS MECÁNICOS Y SANITARIOS DEL ÁRBOL**

Altura aprox. (m) 7 DAP (cm) 12 Inclínación ☒ SI ☐ NO ☐ Mayor a 40° ☒ Menor a 40°

Orientación de la inclinación ☐ Hacia la calle ☐ Hacia la propiedad ☒ Hacia el largo de la vereda

☐ Descopado ☐ Descopado y brotado ☐ Copa desbalanceada

**FUSTE**

Descortezamiento: Cavidades

basal media alto

Pequeñas			
Grandes			

☐ Fructificaciones fúngicas ☐ Codominancias ☐ Chorreados

Cavidad longitudinal en el fuste (m)

Espesor de pared remanente (cm)

**RAIZ** ☐ Expuesta ☐ Levanta vereda m2 Provoca fisuras en el frente de la propiedad: ☐ SI ☐ NO

**RAMAS** ☐ Tocones ☐ Excesivas / Cruzadas ☐ Con mal ángulo de inserción

☐ Quebradas / Fisuradas ☒ Secas / Secas en las puntas ☐ Bajas

☐ Codominancias ☐ Con cavidades / Tumores / Cancros ☐ Que invaden espacio aéreo

**HOJAS** ☐ De coloración anormal ☒ Defoliación Total ☐ Con signos de insectos ☐ Con manchas foliares

☐ Defoliación Parcial Síntomas de enfermedades

**RECOMENDACIONES DEL INSPECTOR**

**A: OBJETIVOS DE LA PODA**

- ☐ Reducción Riesgo  
☐ Eliminar interferencias  
☐ Adecuación al sitio  
☐ Regulación de estructura

**B: TIPOS DE PODA**

- ☐ Formación  
☐ Limpieza  
☐ Aclareo  
☐ Refaldado  
☐ Terciado

☒ Balanceo

☒ C: EXTRACCIÓN

☐ E: TRASPLANTE

☐ D: TRATAMIENTO SANITARIO

**F: CORTE DE RAÍCES**

☐ Superficial

☐ Profunda

**OBSERVACIONES** Árbol completamente seco, con descortezado en fuste, perforaciones de insectos y movilidad.

**INSPECTOR/VERIFICADOR**

Paulina Lopretto  
Nombre y Apellido

[Firma]  
Firma

31.624.026  
DNI

Calle **ALBARIÑO 1826**

IMAGEN DEL EJEMPLAR



N° DE ACTA: 6953

Informe N° \_\_\_\_\_

**Planilla de Inspección de Árboles**

Aviso 500888.681/23

Fecha de relevamiento 4/1/24

Arme

**UBICACIÓN DEL ÁRBOL** Especie botánica ACEB. NEGUNDO  
Calle AV. LACARRA N° 1427 ☒ Árbol Seco ☐ Árbol Semi Seco

**PARÁMETROS MECÁNICOS Y SANITARIOS DEL ÁRBOL**

Altura aprox. (m) 11 DAP (cm) 50 Inclinación: SI ☒ NO ☐ Mayor a 40° ☐ Menor a 40°  
Orientación de la inclinación ☐ Hacia la calle ☐ Hacia la propiedad ☐ Hacia el largo de la vereda  
☐ Descopado ☒ Descopado y brotado ☐ Copa desbalanceada

**FUSTE**

	Descortezamiento: Cavitades			
	basal	media	alto	
Pequeñas				Cavidad longitudinal en el fuste (m) <input type="text"/>
Grandes				
				Espesor de pared remanente (cm) <input type="text"/>

**RAIZ** ☐ Expuesta ☐ Levanta vereda m2 Provoca fisuras en el frente de la propiedad: ☐ SI ☐ NO

**RAMAS**

☒ Tocones ☒ Excesivas / Cruzadas ☐ Con mal ángulo de inserción  
☒ Quebradas / Fisuradas ☒ Secas / Secas en las puntas ☐ Bajas  
☐ Codominancias ☒ Con cavidades / Tumores / Cancros ☐ Que invaden espacio aéreo

**HOJAS**

☐ De coloración anormal ☒ Defoliación Total ☐ Con signos de insectos ☐ Con manchas foliares  
☐ Defoliación Parcial Síntomas de enfermedades

**RECOMENDACIONES DEL INSPECTOR**

**A: OBJETIVOS DE LA PODA**

**B: TIPOS DE PODA**

☐ Reducción Riesgo  
☐ Eliminar interferencias  
☐ Adecuación al sitio  
☐ Regulación de estructura

☐ Formación  
☐ Limpleza  
☐ Aclareo  
☐ Refaldado  
☐ Terciado

☐ Balanceo  
☒ C: EXTRACCIÓN  
☐ E: TRASPLANTE  
☐ D: TRATAMIENTO SANITARIO

**F: CORTE DE RAÍCES**

☐ Superficial  
☐ Profunda

**OBSERVACIONES**

EJEMPLAR FUERTO EN PIE CON GRANDES CAVIDADES EN RAMAS PRIMARIAS

**INSPECTOR/VERIFICADOR**

GABRIELA  
DIANINA

GABRIELA

Nombre y Apellido

[Firma]  
Firma

35263728  
DNI



Calle LACARRA 1407

IMAGEN DEL EJEMPLAR



N° DE ACTA: 6954

Informe N° \_\_\_\_\_

**Planilla de Inspección de Árboles**

Fecha de relevamiento 12/1/24

Aviso Oficio

Arme

UBICACIÓN DEL ÁRBOL Especie botánica ACER NEGUNDO  
Calle VELAZ N° 6673 ☐ Árbol Seco ☒ Árbol Semi Seco

**PARÁMETROS MECÁNICOS Y SANITARIOS DEL ÁRBOL**

Altura aprox. (m) 8 DAP (cm) 37 Inclinação: SI ☒ NO ☐ Mayor a 40° ☐ Menor a 40°  
Orientación de la inclinación ☐ Hacia la calle ☐ Hacia la propiedad ☐ Hacia el largo de la vereda  
☐ Descopado ☒ Descopado y brotado ☐ Copa desbalanceada

**FUSTE**

FUSTE	Descortezamiento: Cavidades			<input type="checkbox"/> Fructificaciones fúngicas	<input type="checkbox"/> Codominacias	<input type="checkbox"/> Chorreados
	basal	media	alto			
Pequeñas				Cavidad longitudinal en el fuste (m)		
Grandes				Espesor de pared remanente (cm)		

**RAIZ** ☐ Expuesta ☐ Levanta vereda m2 Provoca fisuras en el frente de la propiedad: ☐ SI ☐ NO

**RAMAS**

☐ Tocones ☒ Excesivas / Cruzadas ☐ Con mal ángulo de inserción  
☐ Quebradas / Fisuradas ☒ Secas / Secas en las puntas ☐ Bajas  
☐ Codominancias ☐ Con cavidades / Tumores / Cancros ☐ Que invaden espacio aéreo

**HOJAS** ☐ De coloración anormal ☐ Defoliación Total ☐ Con signos de insectos ☐ Con manchas foliares  
☒ Defoliación Parcial Síntomas de enfermedades

**RECOMENDACIONES DEL INSPECTOR**

**A: OBJETIVOS DE LA PODA**

☐ Reducción Riesgo  
☐ Eliminar interferencias  
☐ Adecuación al sitio  
☐ Regulación de estructura

**B: TIPOS DE PODA**

☐ Formación  
☐ Limpieza  
☐ Aclareo  
☐ Refaldado  
☐ Terciado

☐ Balanceo

☒ C: EXTRACCIÓN

☐ E: TRASPLANTE

☐ D: TRATAMIENTO SANITARIO

**F: CORTE DE RAÍCES**

☐ Superficial  
☐ Profunda

**OBSERVACIONES**

ETIENLA SEMI SECA CON DECAIMIENTO GENERALIZADO  
SIN POSIBILIDAD DE RECUPERACIÓN

**INSPECTOR/VERIFICADOR**

GABRIELA  
GIANINA  
GAER

Nombre y Apellido



Firma

35263727

DNI



Calle **ZELADA 6673**

IMAGEN DEL EJEMPLAR



N° DE ACTA: 6955

Informe N° \_\_\_\_\_

**Planilla de Inspección de Árboles**

Aviso 500018391/24

Fecha de relevamiento 10/01/24

Arme Comuna 9

UBICACION DEL ÁRBOL Especie botánica Arce NEGUNDO

Calle OLIDEN

Nº 2751 LD

☐ Árbol Seco ☒ Árbol Semi Seco

**PARÁMETROS MECÁNICOS Y SANITARIOS DEL ÁRBOL**

Altura aprox. (m) 8 DAP (cm) 40 Inclínación: SI / NO ☐ Mayor a 40° ☐ Menor a 40°

Orientación de la inclinación ☐ Hacia la calle ☐ Hacia la propiedad ☐ Hacia el largo de la vereda

☐ Descopado ☒ Descopado y brotado ☐ Copa desbalanceada

**FUSTE**

Descortezamiento: Cavidades

basal media alto

Pequeñas			
Grandes	<input checked="" type="checkbox"/>		<input checked="" type="checkbox"/>

☐ Fructificaciones fúngicas ☐ Codominancias ☐ Chorreados

Cavidad longitudinal en el fuste (m) 1.16

Espesor de pared remanente (cm) (ESUSA)

**RAIZ**

☐ Expuesta ☐ Levanta vereda m2 Provoca fisuras en el frente de la propiedad: ☐ SI ☐ NO

**RAMAS**

☒ Tocones ☐ Excesivas / Cruzadas ☐ Con mal ángulo de inserción

☒ Quebradas / Fisuradas ☒ Secas / Secas en las puntas ☐ Bajas

☐ Codominancias ☒ Con cavidades / Tumores / Cancros ☐ Que invaden espacio aéreo

**HOJAS**

☐ De coloración anormal ☐ Defoliación Total ☐ Con signos de insectos ☐ Con manchas foliares

☐ Defoliación Parcial Síntomas de enfermedades

**RECOMENDACIONES DEL INSPECTOR**

**A: OBJETIVOS DE LA PODA**

☐ Reducción Riesgo  
☐ Eliminar interferencias  
☐ Adecuación al sitio  
☐ Regulación de estructura

**B: TIPOS DE PODA**

☐ Formación  
☐ Limpieza  
☐ Aciereo  
☐ Refaldado  
☐ Terciado

☐ Balanceo

☒ C: EXTRACCIÓN

☐ E: TRASPLANTE

☐ D: TRATAMIENTO SANITARIO

**F: CORTE DE RAÍCES**

☐ Superficial

☐ Profunda

**OBSERVACIONES** EXTRACCION

FISURA Longitudinal en Todo el Fuste  
A Muecamiento con cavidad que atraviesa la corona  
En su totalidad (0.20 x 0.25 m).  
Des corteamiento parcializado  
Pared remanente escasa, debido al descortezamiento en  
Fuste

Prioridad: Corto plazo.

(Si ocurriese temporal se recomienda extracción urgente)

INSPECTOR/VERIFICADOR

Antonio Polucci  
Nombre y Apellido

[Firma]  
Firma

29248692  
DNI

Calle OLIDEN 2751 L.D

IMAGEN DEL EJEMPLAR



N° DE ACTA: 6956

Informe N° \_\_\_\_\_



Planilla de Inspección de Árboles

Fecha de relevamiento 15/1/2024

Aviso 500027928/24

Arme

**UBICACIÓN DEL ÁRBOL** Especie botánica tilia x moltiplex "tilo"  
Calle Escalada, Av .. Nº 1126 ☐ Árbol Seco ☐ Árbol Semi Seco

**PARÁMETROS MECÁNICOS Y SANITARIOS DEL ÁRBOL**

Altura aprox. (m) 5 DAP (cm) 17 Inclinação: ☒ SI / NO ☐ Mayor a 40° ☒ Menor a 40°  
Orientación de la inclinación ☐ Hacia la calle ☒ Hacia la propiedad ☐ Hacia el largo de la vereda  
☐ Descopado ☐ Descopado y brotado ☐ Copa desbalanceada

**FUSTE** Descortezamiento: Cavidades ☐ Fructificaciones fúngicas ☐ Codominancias ☐ Chorreados  
basal media alto  
Pequeñas Cuidad longitudinal en el fuste (m) 3  
Grandes Espesor de pared remanente (cm) 2

**RAIZ** ☐ Expuesta ☐ Levanta vereda m2 Provoca fisuras en el frente de la propiedad: ☐ SI ☒ NO

**RAMAS** ☐ Tocones ☐ Excesivas / Cruzadas ☐ Con mal ángulo de inserción  
☐ Quebradas / Fisuradas ☐ Secas / Secas en las puntas ☐ Bajas  
☐ Codominancias ☒ Con cavidades / Tumores / Cancros ☐ Que invaden espacio aéreo

**HOJAS** ☐ De coloración anormal ☐ Defoliación Total ☐ Con signos de insectos ☐ Con manchas foliares  
☐ Defoliación Parcial Síntomas de enfermedades: Producción de fuste ..

**RECOMENDACIONES DEL INSPECTOR**

A: OBJETIVOS DE LA PODA

☐ Reducción Riesgo  
☐ Eliminar interferencias  
☐ Adecuación al sitio  
☐ Regulación de estructura

B: TIPOS DE PODA

☐ Formación  
☐ Limpieza  
☐ Aclareo  
☐ Refaldado  
☐ Terciado

☐ Balanceo  
☒ C EXTRACCIÓN  
☐ E: TRASPLANTE  
☐ D: TRATAMIENTO SANITARIO

F: CORTE DE RAÍCES

☐ Superficial  
☐ Profunda

**OBSERVACIONES** Extracción a corto plazo (Luego de verano)

El árbol sufre en la cavidad longitudinal con podredumbre y erosión  
pared remanente, con base inclinada hacia propiedad, con riesgo  
extremadamente a caer proximo sin movimiento  
conservar planta en lugar y dimensiones

INSPECTOR/VERIFICADOR

VERGÍNIA ROSSO  
Nombre y Apellido

Firma

35364465  
DNI

Calle ESCALADA AV. 1126

IMAGEN DEL EJEMPLAR



N° DE ACTA: 6957

Informe N° \_\_\_\_\_



GOBIERNO DE LA CIUDAD DE BUENOS AIRES

**Hoja Adicional de Firmas**  
**Informe gráfico**

**Número:**

Buenos Aires,

**Referencia:** ACTAS DE 6949 Y DE 6951 A 6957

---

El documento fue importado por el sistema GEDO con un total de 16 pagina/s.

Digitally signed by Comunicaciones Oficiales  
Date: 2024.02.20 17:28:45 -03:00

Digitally signed by Comunicaciones Oficiales  
Date: 2024.02.20 17:28:45 -03:00



## GOBIERNO DE LA CIUDAD DE BUENOS AIRES

### Resolución Presidencia Junta Comuna

**Número:**

Buenos Aires,

**Referencia:** RESOLUCION EXTRACCION ARBOREA. ACTAS 6958 A 6965. COMUNA 9

---

**VISTO:** La Constitución de la Ciudad de Buenos Aires, las Leyes N° 3263 y N° 1777, el Decreto N° 166/2013, las actas de inspección N° 6958, 6959, 6960, 6961, 6962, 6963, 6964, 6965, IF-2024-07988254-GCABA-COMUNA9 y

#### **CONSIDERANDO:**

Que por Decreto N° 277/AJG/22 se modificó la estructura organizativa de la Secretaría de Asuntos Estratégicos y de la Jefatura de Gabinete de Ministros transfiriendo la dependencia de la Secretaría de Atención Ciudadana y Gestión Comunal, con todo su personal, patrimonio, presupuesto y responsabilidades primarias a la Secretaría de Asuntos Estratégicos, siendo las comunas organismos fuera de nivel bajo su órbita;

Que conforme surge del artículo 10 inciso a) de la Ley 1777, concordante con lo establecido por el artículo 128 de la Constitución de la Ciudad de Buenos Aires, las Comunas tienen competencia exclusiva en materia de planificación, ejecución y control de los trabajos de mantenimiento urbano de las vías secundarias y otras de menor jerarquía, según normativa vigente;

Que con fecha 7 de mayo de 2013 se sancionó el Decreto N° 166/2013 por medio del cual se transfirió a las Comunas de la Ciudad Autónoma de Buenos Aires las misiones, funciones y responsabilidades establecidas en la Ley N° 3263, a excepción de las previstas en el artículo 1° de dicho Decreto, todo ello de conformidad con las competencias otorgadas por la Constitución de la Ciudad de Buenos Aires y por la Ley N° 1777;

Que la Ley N° 3263 de arbolado público urbano prevé en su artículo 15 que la Autoridad de Aplicación podrá efectuar tareas de tala o extracción en diferentes supuestos;

Que conforme la delegación efectuada por el Decreto N° 166/2013 corresponde a las Comunas la aplicación del artículo 15 de la Ley N° 3263, a excepción de los casos previstos en los incisos d), e) y g) del mismo;

Que de ello se desprende que la Comuna podrá disponer la extracción de árboles en aquellos casos en que el árbol esté seco, o que por su estado sanitario, fisiológico o por sus condiciones físicas no sea posible su recuperación o para garantizar la seguridad de las personas y/o bienes, o cuando se encuentre fuera de la línea de plantación respecto al resto de los árboles de la vereda, constituyendo un obstáculo;

Que asimismo, el último párrafo del mismo artículo establece que siempre que no mediaran situaciones excepcionales que no admitan demora, se deberá fijar un cartel junto al ejemplar a ser extraído o talado por el plazo de diez (10) días corridos, en el que se informe sobre las circunstancias que motivan la decisión respectiva,

indicando las vías de contacto con la autoridad competente;

Que la Ley N.º 3263 establece, en sus artículos 5º a 7º, los recaudos a seguir en caso de plantación y/o reposición de arbolado público urbano;

Que de acuerdo a lo que surge de los informes de Inspección citados en el visto y según lo indicado, corresponde efectuar la extracción de los ejemplares arbóreos ubicados en Francisco de Viedma 6900 (Esq. Gana), El Carpintero 6986, Vito Dumas 476, Tuyuti 6925 Fte. L.D, Tuyuti 6925, Boqueron 6910, El Zorzal 6884 L.A 2, Vito Dumas 396, y en un todo de acuerdo a la normativa vigente.

Por ello, y en uso de las facultades que le son propias,

## **EL PRESIDENTE DE LA JUNTA COMUNAL**

### **DE LA COMUNA 9**

#### **RESUELVE**

Artículo 1º.- Autorízase a la Empresa URBASER S.A. – SEOB S.A. UTE CUIT N.º 30-71484009-2 Licitación Pública N° 230-1151-LPU23 destinada por cuenta y cargo de esta Comuna, a realizar tarea de extracción de los ejemplares arbóreos ubicados en Francisco de Viedma 6900 (Esq. Gana), El Carpintero 6986, Vito Dumas 476, Tuyuti 6925 Fte. L.D, Tuyuti 6925, Boqueron 6910, El Zorzal 6884 L.A 2, Vito Dumas 396, y conforme a las planillas de Inspección presentada en Anexo de la presente, IF-2024-07988254-GCABA-COMUNA9, y que a todos sus efectos, forman parte de esta Resolución.

Artículo 2º.- Cumplidas las extracciones dispuestas en el artículo precedente, se deberán plantar nuevos ejemplares en los lugares ocupados por los extraídos, de acuerdo a lo establecido en el capítulo II de la Ley N.º 3263.

Artículo 3º.- Fíjese un cartel junto al/los ejemplar/es a ser talado/s por el plazo de diez (10) días corridos, en el que se informe sobre las circunstancias que motivan la decisión respectiva, indicando las vías de contacto con la autoridad competente.

Artículo 4º.- Notifíquese a los interesados haciendo expresa mención que la presente Resolución agota la vía administrativa y que podrán optar por interponer: a) recurso administrativo de reconsideración, dentro del plazo de diez (10) días hábiles, b) recurso administrativo de alzada, dentro del plazo de quince (15) días hábiles, o c) la acción judicial pertinente, conforme arts. 117, 118, 121, 123 y concordantes de la Ley de Procedimiento Administrativo aprobada por Decreto de Necesidad y Urgencia 1510/1997, ratificado por Resolución de la Legislatura 41/1998 (texto consolidado por Ley N° 6347, BOCBA N°6009). Remítase para su intervención a la Secretaría de Atención Ciudadana y Gestión Comunal y pase a la Dirección General de Contaduría General y a la Dirección General Técnica, Administrativa y Legal de la Secretaría de Asuntos Estratégicos para su conocimiento y prosecución del trámite. Regístrese. Cumplido, archívese.



Digitally signed by MAXIMILIANO RODRIGO MOSQUERA FANTONI  
Date: 2024.02.20 18:22:05 ART  
Location: Ciudad Autónoma de Buenos Aires

Planilla de Inspección de Árboles

Fecha de relevamiento 27/12/23

Aviso Arme

UBICACIÓN DEL ÁRBOL Especie botánica Sauce  
Calle Francisco de Viedma N° 6800 (esquina) ☒ Árbol Seco ☐ Árbol Semi Seco

PARÁMETROS MECÁNICOS Y SANITARIOS DEL ÁRBOL

Altura aprox. (m) 9 DAP (cm) 40 Inclinação: ☒ SI ☐ NO ☐ Mayor a 40° ☐ Menor a 40°  
Orientación de la inclinación ☐ Hacia la calle ☐ Hacia la propiedad ☐ Hacia el largo de la vereda  
☐ Descopado ☐ Descopado y brotado ☐ Copa desbalanceada

FUSTE

Descortezamiento: Cavidades

basal media alto

Pequeñas	<u>2</u>		
Grandes			

☐ Fructificaciones fúngicas ☐ Codominancias ☐ Chorreados

Cavidad longitudinal en el fuste (m)

Espesor de pared remanente (cm)

RAIZ ☐ Expuesta ☐ Levanta vereda m2 Provoca fisuras en el frente de la propiedad: ☐ SI ☐ NO

RAMAS ☐ Tocones ☐ Excesivas / Cruzadas ☐ Con mal ángulo de inserción

☐ Quebradas / Fisuradas ☒ Secas / Secas en las puntas ☐ Bajas

☐ Codominancias ☐ Con cavidades / Tumores / Cancros ☐ Que invaden espacio aéreo

HOJAS ☐ De coloración anormal ☒ Defoliación Total ☐ Con signos de insectos ☐ Con manchas foliares

☐ Defoliación Parcial Síntomas de enfermedades.

RECOMENDACIONES DEL INSPECTOR

A: OBJETIVOS DE LA PODA

- ☐ Reducción Riesgo  
☐ Eliminar interferencias  
☐ Adecuación al sitio  
☐ Regulación de estructura

B: TIPOS DE PODA

- ☐ Formación  
☐ Limpieza  
☐ Aclareo  
☐ Refaldado  
☐ Terciado

☐ Balanceo

☒ C: EXTRACCIÓN

☐ E: TRASPLANTE

☐ D: TRATAMIENTO SANITARIO

F: CORTE DE RAÍCES

- ☐ Superficial  
☐ Profunda

OBSERVACIONES

Arbolito totalmente seco, con gran cantidad de ramas peligrosas en altura.  
Se recomienda la extracción en el corto plazo,  
por la ubicación de alto tránsito peatonal.

INSPECTOR/VERIFICADOR

María Juvenal  
Nombre Apellido

Firma

33442864  
DNI

Calle VIEDMA, FRANCISCO DE 6900 (Esq. Gana)

IMAGEN DEL EJEMPLAR



N° DE ACTA: 6958

Informe N° \_\_\_\_\_

Planilla de Inspección de Árboles

Aviso: .....

Arme: .....

Fecha de relevamiento 22/12/23

UBICACIÓN DEL ÁRBOL Especie botánica Cultivo

Calle El Campesino

Nº 6986

☐ Árbol Seco

☐ Árbol Semi Seco

PARÁMETROS MECÁNICOS Y SANITARIOS DEL ÁRBOL

Altura aprox. (m) 8 DAP (cm) 35 Inclinación: ☒ SI / NO ☐ Mayor a 40° ☒ Menor a 40°

Orientación de la inclinación ☐ Hacia la calle ☐ Hacia la propiedad ☒ Hacia el largo de la vereda

☐ Descopado ☐ Descopado y brotado ☐ Copa desbalanceada

FUSTE

Descortezamiento: Cavidades

basal media alto

Pequeñas	<input checked="" type="checkbox"/>	<input type="checkbox"/>	<input type="checkbox"/>
Grandes	<input checked="" type="checkbox"/>	<input type="checkbox"/>	<input type="checkbox"/>

☐ Fructificaciones fúngicas

☐ Codominancias

☐ Chorreados

Cavidad longitudinal en el fuste (m)                     

Espesor de pared remanente (cm)                     

RAIZ

☐ Expuesta

☐ Levanta vereda m2

Provoca fisuras en el frente de la propiedad: ☐ SI ☒ NO

RAMAS

☐ Tocones

☒ Excesivas / Cruzadas

☐ Con mal ángulo de inserción

☐ Quebradas / Fisuradas

☐ Secas / Secas en las puntas

☐ Bajas

☐ Codominancias

☐ Con cavidades / Tumores / Cancros

☒ Que invaden espacio aéreo

HOJAS

☐ De coloración anormal

☐ Defoliación Total

☐ Con signos de insectos

☐ Con manchas foliares

☐ Defoliación Parcial Síntomas de enfermedades

RECOMENDACIONES DEL INSPECTOR

A: OBJETIVOS DE LA PODA

☐ Reducción Riesgo

☐ Eliminar interferencias

☐ Adecuación al sitio

☐ Regulación de estructura

B: TIPOS DE PODA

☐ Formación

☐ Limpieza

☐ Aclareo

☐ Refaldado

☐ Terciado

☐ Balanceo

☒ C: EXTRACCIÓN

☐ E: TRASPLANTE

☐ D: TRATAMIENTO SANITARIO

F: CORTE DE RAÍCES

☐ Superficial

☐ Profunda

OBSERVACIONES

Al momento de la inspección se observó un  
elemento afectado por la tormenta del 12/12/23  
el cual posee una de sus ramas principales provocando  
un riesgo para la estructura, debido al elemento comprometido  
se recomienda la extracción

INSPECTOR/VERIFICADOR

Nombre y Apellido

Firma

33 442 864

DNI



Calle EL CARPINTERO 6986

IMAGEN DEL EJEMPLAR



N° DE ACTA: 6959

Informe N° \_\_\_\_\_

Planilla de Inspección de Árboles

Fecha de relevamiento 8/10/23

Aviso \_\_\_\_\_ Arme \_\_\_\_\_

**UBICACIÓN DEL ÁRBOL** Especie botánica \_\_\_\_\_

Calle VIZO Dumas 476 Nº \_\_\_\_\_ ☐ Árbol Seco ☐ Árbol Semi Seco

**PARÁMETROS MECÁNICOS Y SANITARIOS DEL ÁRBOL**

Altura aprox. (m) 16 DAP (cm) 60 Inclinação: ☒ SI / NO ☐ Mayor a 40° ☒ Menor a 40°

Orientación de la inclinación ☒ Hacia la calle ☐ Hacia la propiedad ☐ Hacia el largo de la vereda

☐ Descopado ☐ Descopado y brotado ☐ Copa desbalanceada

**FUSTE**

Descortezamiento: Cavidades

basal media alto

Pequeñas			
Grandes			

☐ Fructificaciones fúngicas ☐ Codominacias ☐ Chorreados

Cavidad longitudinal en el fuste (m) \_\_\_\_\_

Espesor de pared remanente (cm) \_\_\_\_\_

**RAIZ** ☒ Expuesta ☒ Levanta vereda m2 Provoca fisuras en el frente de la propiedad: ☒ SI ☐ NO

**RAMAS** ☐ Tocones ☒ Excesivas / Cruzadas ☐ Con mal ángulo de inserción

☐ Quebradas / Fisuradas ☐ Secas / Secas en las puntas ☐ Bajas

☐ Codominancias ☐ Con cavidades / Tumores / Cancros ☒ Que invaden espacio aéreo

**HOJAS** ☐ De coloración anormal ☐ Defoliación Total ☐ Con signos de insectos ☐ Con manchas foliares

☐ Defoliación Parcial Síntomas de enfermedades. \_\_\_\_\_

**RECOMENDACIONES DEL INSPECTOR**

A: OBJETIVOS DE LA PODA

- ☐ Reducción Riesgo
- ☐ Eliminar interferencias
- ☐ Adecuación al sitio
- ☐ Regulación de estructura

B: TIPOS DE PODA

- ☐ Formación
- ☐ Limpieza
- ☐ Aclareo
- ☐ Refaldado
- ☐ Terclado

- ☐ Balanceo
- ☒ C EXTRACCIÓN

☐ E: TRASPLANTE

☐ D: TRATAMIENTO SANITARIO

F: CORTE DE RAÍCES

- ☐ Superficial
- ☐ Profunda

**OBSERVACIONES**

al momento de la inspección se observa un desarrollo de gran firmeza sobre todo un árbol de J. Brum. Cabe mencionar que se encuentra principalmente cubierta por raíces y estas afectando el paso peatonal. Debido a la imposibilidad de trabajar en caso de que se recomienda la extracción.

INSPECTOR/VERIFICADOR


María Puellos  
Nombre y Apellido

[Firma]  
Firma

33442064  
DNI

Calle VITO DUMAS 476

IMAGEN DEL EJEMPLAR



N° DE ACTA: 6960

Informe N° \_\_\_\_\_



Planilla de Inspección de Árboles

Aviso: .....

Fecha de relevamiento 27/12/23

Arme: .....

UBICACIÓN DEL ÁRBOL Especie botánica Alnus

Calle Tuxut N° 6925 fte 10 ☐ Árbol Seco ☐ Árbol Semi Seco

PARÁMETROS MECÁNICOS Y SANITARIOS DEL ÁRBOL

Altura aprox. (m) 4 DAP (cm) 20 Inclínación ☒ SI / NO ☐ Mayor a 40° ☒ Menor a 40°

Orientación de la inclinación ☐ Hacia la calle ☐ Hacia la propiedad ☒ Hacia el largo de la vereda  
☐ Descopado ☐ Descopado y brotado ☐ Copa desbalanceada

FUSTE

Descortezamiento: Cavidades

	basal	media	alto
Pequeñas	<input checked="" type="checkbox"/>	<input checked="" type="checkbox"/>	<input checked="" type="checkbox"/>
Grandes	<input type="checkbox"/>	<input type="checkbox"/>	<input type="checkbox"/>

☐ Fructificaciones fúngicas ☐ Codominancias ☐ Chorreados

Cavidad longitudinal en el fuste (m) .....

Espesor de pared remanente (cm) .....

RAIZ ☐ Expuesta ☐ Levanta vereda m2 ☒ Provoca fisuras en el frente de la propiedad: ☐ SI ☐ NO

RAMAS

☐ Tocones ☐ Excesivas / Cruzadas ☐ Con mal ángulo de inserción  
☐ Quebradas / Fisuradas ☐ Secas / Secas en las puntas ☐ Bajas  
☐ Codominancias ☐ Con cavidades / Tumores / Cancros ☐ Que invaden espacio aéreo

HOJAS

☐ De coloración anormal ☐ Defoliación Total ☐ Con signos de insectos ☐ Con manchas foliares  
☐ Defoliación Parcial ☒ Síntomas de enfermedades

RECOMENDACIONES DEL INSPECTOR

A: OBJETIVOS DE LA PODA

☐ Reducción Riesgo  
☐ Eliminar interferencias  
☐ Adecuación al sitio  
☐ Regulación de estructura

B: TIPOS DE PODA

☐ Formación  
☐ Limpieza  
☐ Aclareo  
☐ Refaldado  
☐ Terciado

☐ Balanceo

☒ C: EXTRACCIÓN

☐ E: TRASPLANTE

☐ D: TRATAMIENTO SANITARIO

F: CORTE DE RAÍCES


☐ Superficial  
☐ Profunda

OBSERVACIONES

Al momento de la inspección se observó un ejemplo  
dado por la ramificación del 17/11/13 el cual se dio  
totalmente una rama muerta, dando un riesgo  
en la mitad del fuste. El mismo quedó desbalanceado y  
debilitado en su estructura.  
Se recomienda la extracción.

INSPECTOR/VERIFICADOR

Monte pueruel  
Nombre y Apellido

  
Firma

33442364  
DNI



TUYUTI 6925 FTE. L.D

Calle

IMAGEN DEL EJEMPLAR



N° DE ACTA: 6961

Informe N° \_\_\_\_\_

Planilla de Inspección de Árboles

Fecha de relevamiento 27/12/23

Aviso

Arme

UBICACIÓN DEL ÁRBOL Especie botánica ficus  
Calle Tuyuti N° 6925 ☐ Arbol Seco ☐ Arbol Semi Seco

PARÁMETROS MECÁNICOS Y SANITARIOS DEL ÁRBOL

Altura aprox. (m) 9 DAP (cm) 55 Inclínación: SI / ☒ NO ☐ Mayor a 40° ☐ Menor a 40°  
Orientación de la inclinación ☐ Hacia la calle ☐ Hacia la propiedad ☐ Hacia el largo de la vereda  
☒ Descopado ☐ Descopado y brotado ☐ Copa desbalanceada

FUSTE

FUSTE	Descortezamiento: Cavidades			<input type="checkbox"/> Fructificaciones fúngicas	<input type="checkbox"/> Codominancias	<input type="checkbox"/> Chorreados
	basal	media	alto			
Pequeñas				Cavidad longitudinal en el fuste (m)		
Grandes				Espesor de pared remanente (cm)		

RAIZ ☐ Expuesta ☐ Levanta vereda m2 Provoca fisuras en el frente de la propiedad: ☐ SI ☐ NO

RAMAS

☒ Tocones ☐ Excesivas / Cruzadas ☐ Con mal ángulo de inserción  
☐ Quebradas / Fisuradas ☐ Secas / Secas en las puntas ☐ Bajas  
☐ Codominancias ☐ Con cavidades / Tumores / Cancros ☐ Que invaden espacio aéreo

HOJAS

☐ De coloración anormal ☐ Defoliación Total ☐ Con signos de insectos ☐ Con manchas foliares  
☒ Defoliación Parcial Síntomas de enfermedades

RECOMENDACIONES DEL INSPECTOR

A: OBJETIVOS DE LA PODA

☐ Reducción Riesgo  
☐ Eliminar interferencias  
☐ Adecuación al sitio  
☐ Regulación de estructura

B: TIPOS DE PODA

☐ Formación  
☐ Limpieza  
☐ Aclareo  
☐ Refaldado  
☐ Terciado

☐ Balanceo  
☒ C: EXTRACCIÓN  
☐ E: TRASPLANTE  
☐ D: TRATAMIENTO SANITARIO

F: CORTE DE RAÍCES

☐ Superficial  
☐ Profunda

OBSERVACIONES

al momento de la inspección se observa un árbol  
no alto con rebeldía de alfileres el cual fue  
severamente dañado su copa por la caída de una  
rama gruesa de un árbol en la mañana de 17/12/23  
dejándolo con solo sus ramas quebradas se le comentó la  
permanencia

INSPECTOR/VERIFICADOR

María Pucumaz  
Nombre y Apellido

[Firma]  
Firma

33442864  
DNI

Calie TUYUTI 6925

IMAGEN DEL EJEMPLAR



N° DE ACTA: 6962

Informe N° \_\_\_\_\_



Planilla de Inspección de Árboles

Fecha de relevamiento 27/12/23

Aviso

Arme

UBICACIÓN DEL ÁRBOL Especie botánica fumo  
Calle Bogues N° 6910 ☐ Arbol Seco ☐ Arbol Semi Seco

PARÁMETROS MECÁNICOS Y SANITARIOS DEL ÁRBOL

Altura aprox. (m) 9 DAP (cm) 45 Inclinação: SI / ☒ NO ☐ Mayor a 40° ☐ Menor a 40°  
Orientación de la inclinación ☐ Hacia la calle ☐ Hacia la propiedad ☐ Hacia el largo de la vereda  
☒ Descopado ☐ Descopado y brotado ☐ Copa desbalanceada

FUSTE

Descortezamiento: Cavidades

	basal	media	alto
Pequeñas			
Grandes		<u>2</u>	

☐ Fructificaciones fúngicas ☐ Codominancias ☐ Chorreados

Cavidad longitudinal en el fuste (m)                     

Espesor de pared remanente (cm)                     

RAIZ ☐ Expuesta ☐ Levanta vereda m2                      Provoca fisuras en el frente de la propiedad: ☐ SI ☐ NO

RAMAS ☒ Tocones ☒ Excesivas / Cruzadas ☐ Con mal ángulo de inserción  
☒ Quebradas / Fisuradas ☐ Secas / Secas en las puntas ☐ Bajas  
☐ Codominancias ☐ Con cavidades / Tumores / Cancros ☐ Que invaden espacio aéreo

HOJAS ☐ De coloración anormal ☐ Defoliación Total ☐ Con signos de insectos ☐ Con manchas foliares  
☐ Defoliación Parcial Síntomas de enfermedades                     

RECOMENDACIONES DEL INSPECTOR

A: OBJETIVOS DE LA PODA

☐ Reducción Riesgo  
☐ Eliminar interferencias  
☐ Adecuación al sitio  
☐ Regulación de estructura

B: TIPOS DE PODA

☐ Formación  
☐ Limpieza  
☐ Aclareo  
☐ Refaldado  
☐ Terciado

☐ Balanceo

☒ C: EXTRACCIÓN

☐ E: TRASPLANTE

☐ D: TRATAMIENTO SANITARIO

F: CORTE DE RAÍCES

☐ Superficial  
☐ Profunda

OBSERVACIONES

Al momento de la inspección se observa un ejemplo grave de afectación por la tumba del 11/12/23, resultando en un agujero a nivel de la inclinación de la copa, debido a la pérdida de una de ellas, presentando una estructura debilitada. Por ende se recomienda la extracción de la copa, se recomienda la extracción.

7

INSPECTOR/VERIFICADOR

                      
Nombre y Apellido

                      
Firma

33442864  
DNI

Calle BOQUERON 6910

IMAGEN DEL EJEMPLAR



N° DE ACTA: 6963

Informe N° \_\_\_\_\_

Planilla de Inspección de Árboles

Fecha de relevamiento 27/12/23

Aviso: Arme:

UBICACIÓN DEL ÁRBOL Especie botánica fuino  
Calle El Zorzal N° 6884 LAZ ☐ Árbol Seco ☐ Árbol Semi Seco

PARÁMETROS MECÁNICOS Y SANITARIOS DEL ÁRBOL

Altura aprox. (m) 4 DAP (cm) 25 Inclinação: SI ☒ NO ☐ Mayor a 40° ☐ Menor a 40°  
Orientación de la inclinación ☐ Hacia la calle ☐ Hacia la propiedad ☐ Hacia el largo de la vereda  
☐ Descopado ☐ Descopado y brotado ☐ Copa desbalanceada

FUSTE Descortezamiento: Cavi·ades ☐ Fructificaciones fúngicas ☐ Codominancias ☐ Chorreados  
basal media alto  
Pequeñas Cavidad longitudinal en el fuste (m)   
Grandes Espesor de pared remanente (cm)

RAIZ ☐ Expuesta ☐ Levanta vereda m2 Provoca fisuras en el frente de la propiedad: ☐ SI ☐ NO

RAMAS ☐ Tocones ☐ Excesivas / Cruzadas ☐ Con mal ángulo de inserción  
☐ Quebradas / Fisuradas ☐ Secas / Secas en las puntas ☐ Bajas  
☐ Codominancias ☐ Con cavidades / Tumores / Cancros ☐ Que invaden espacio aéreo

HOJAS ☐ De coloración anormal ☐ Defoliación Total ☐ Con signos de insectos ☐ Con manchas foliares  
☐ Defoliación Parcial Síntomas de enfermedades:

RECOMENDACIONES DEL INSPECTOR

A: OBJETIVOS DE LA PODA B: TIPOS DE PODA F: CORTE DE RAÍCES  
☐ Reducción Riesgo ☐ Formación ☐ Balanceo ☒ C: EXTRACCIÓN ☐ Superficial  
☐ Eliminar interferencias ☐ Limpieza ☐ E: TRASPLANTE ☐ Profunda  
☐ Adecuación al sitio ☐ Aclareo ☐ D: TRATAMIENTO SANITARIO  
☐ Regulación de estructura ☐ Refaldado ☐ Terciado

OBSERVACIONES  
Se remite parte a la mch en la comuna de 17/12/23  
se le comen la extracción

INSPECTOR/VERIFICADOR

Nombre y Apellido Mary Linares Firma [Firma] DNI 33442864



Calle EL ZORZAL 6884 L.A 2

IMAGEN DEL EJEMPLAR



N° DE ACTA: 6964

Informe N° \_\_\_\_\_

Planilla de Inspección de Árboles

Fecha de relevamiento 4/11/24

Aviso Arme

UBICACIÓN DEL ÁRBOL Especie botánica ficus  
Calle VITO DUMAS N° 396 ☐ Árbol Seco ☐ Árbol Semi Seco

PARÁMETROS MECÁNICOS Y SANITARIOS DEL ÁRBOL

Altura aprox. (m) 9 DAP (cm) 20 Inclinação ☒ SI / NO ☒ Mayor a 40° ☐ Menor a 40°  
Orientación de la inclinación ☐ Hacia la calle ☐ Hacia la propiedad ☒ Hacia el largo de la vereda  
☐ Descopado ☐ Descopado y brotado ☐ Copa desbalanceada

FUSTE Descortezamiento: Cavidades ☐ Fructificaciones fúngicas ☐ Codominancias ☐ Chorreados  
basal media alto  
Pequeñas Grandes  
Cavidad longitudinal en el fuste (m) /  
Espesor de pared remanente (cm) /

RAIZ ☐ Expuesta ☐ Levanta vereda m2 / Provoca fisuras en el frente de la propiedad: ☐ SI ☒ NO

RAMAS ☐ Tocones ☒ Excesivas / Cruzadas ☒ Con mal ángulo de inserción  
☐ Quebradas / Fisuradas ☐ Secas / Secas en las puntas ☒ Bajas  
☐ Codominancias ☐ Con cavidades / Tumores / Cancros ☒ Que invaden espacio aéreo

HOJAS ☐ De coloración anormal ☐ Defoliación Total ☐ Con signos de insectos ☐ Con manchas foliares  
☐ Defoliación Parcial Síntomas de enfermedades /

RECOMENDACIONES DEL INSPECTOR

A: OBJETIVOS DE LA PODA B: TIPOS DE PODA F: CORTE DE RAÍCES  
☐ Reducción Riesgo ☐ Formación ☐ Balanceo ☒ C: EXTRACCIÓN ☐ Superficial  
☐ Eliminar interferencias ☐ Limpieza ☐ E: TRASPLANTE ☐ Profunda  
☐ Adecuación al sitio ☐ Aclareo ☐ D: TRATAMIENTO SANITARIO  
☐ Regulación de estructura ☐ Refaldado ☐ Terciado

OBSERVACIONES

Al momento de la inspección se observa un elemento inclinado aproximadamente 45° hacia la izquierda de la vereda con la copa inclinada sobre la calle. Se observó un aumento de su inclinación luego de la tormenta del 17/12/23 se recomienda la extracción.

INSPECTOR/VERIFICADOR


Min. Arce  
Nombre y Apellido

[Firma]  
Firma

33446864  
DNI

Calle DUMAS, VITO 396

IMAGEN DEL EJEMPLAR



N° DE ACTA: 6965

Informe N° \_\_\_\_\_



GOBIERNO DE LA CIUDAD DE BUENOS AIRES

**Hoja Adicional de Firmas**  
**Informe gráfico**

**Número:**

Buenos Aires,

**Referencia:** ACTAS 6958 A 6965

---

El documento fue importado por el sistema GEDO con un total de 16 pagina/s.

Digitally signed by Comunicaciones Oficiales  
Date: 2024.02.20 18:15:37 -03:00

Digitally signed by Comunicaciones Oficiales  
Date: 2024.02.20 18:15:38 -03:00





## GOBIERNO DE LA CIUDAD DE BUENOS AIRES

### Resolución Presidencia Junta Comuna

**Número:**

Buenos Aires,

**Referencia:** RESOLUCION EXTRACCION ARBOREA. ACTAS 6966 A 6972. COMUNA 9.

---

**VISTO:** La Constitución de la Ciudad de Buenos Aires, las Leyes N° 3263 y N° 1777, el Decreto N° 166/2013, las actas de inspección N° 6966, 6967, 6968, 6969, 6970, 6971, 6972, IF-2024-08789294-GCABA-COMUNA9 y

#### **CONSIDERANDO:**

Que por Decreto N° 277/AJG/22 se modificó la estructura organizativa de la Secretaría de Asuntos Estratégicos y de la Jefatura de Gabinete de Ministros transfiriendo la dependencia de la Secretaría de Atención Ciudadana y Gestión Comunal, con todo su personal, patrimonio, presupuesto y responsabilidades primarias a la Secretaría de Asuntos Estratégicos, siendo las comunas organismos fuera de nivel bajo su órbita;

Que conforme surge del artículo 10 inciso a) de la Ley 1777, concordante con lo establecido por el artículo 128 de la Constitución de la Ciudad de Buenos Aires, las Comunas tienen competencia exclusiva en materia de planificación, ejecución y control de los trabajos de mantenimiento urbano de las vías secundarias y otras de menor jerarquía, según normativa vigente;

Que con fecha 7 de mayo de 2013 se sancionó el Decreto N° 166/2013 por medio del cual se transfirió a las Comunas de la Ciudad Autónoma de Buenos Aires las misiones, funciones y responsabilidades establecidas en la Ley N° 3263, a excepción de las previstas en el artículo 1° de dicho Decreto, todo ello de conformidad con las competencias otorgadas por la Constitución de la Ciudad de Buenos Aires y por la Ley N° 1777;

Que la Ley N° 3263 de arbolado público urbano prevé en su artículo 15 que la Autoridad de Aplicación podrá efectuar tareas de tala o extracción en diferentes supuestos;

Que conforme la delegación efectuada por el Decreto N° 166/2013 corresponde a las Comunas la aplicación del artículo 15 de la Ley N° 3263, a excepción de los casos previstos en los incisos d), e) y g) del mismo;

Que de ello se desprende que la Comuna podrá disponer la extracción de árboles en aquellos casos en que el árbol esté seco, o que por su estado sanitario, fisiológico o por sus condiciones físicas no sea posible su recuperación o para garantizar la seguridad de las personas y/o bienes, o cuando se encuentre fuera de la línea de plantación respecto al resto de los árboles de la vereda, constituyendo un obstáculo;

Que asimismo, el último párrafo del mismo artículo establece que siempre que no mediaran situaciones excepcionales que no admitan demora, se deberá fijar un cartel junto al ejemplar a ser extraído o talado por el plazo de diez (10) días corridos, en el que se informe sobre las circunstancias que motivan la decisión respectiva,

indicando las vías de contacto con la autoridad competente;

Que la Ley N.º 3263 establece, en sus artículos 5º a 7º, los recaudos a seguir en caso de plantación y/o reposición de arbolado público urbano;

Que de acuerdo a lo que surge de los informes de Inspección citados en el visto y según lo indicado, corresponde efectuar la extracción de los ejemplares arbóreos ubicados en Av. de los Corrales 6902 Fte. (Boulevard), Mozart 796 L.A 1, José León Suarez 942, Molina 1480, Primera Junta 4521 L.D, Av. Bruix 3556 L.D, Av. Bruix 3556, y en un todo de acuerdo a la normativa vigente.

Por ello, y en uso de las facultades que le son propias,

## **EL PRESIDENTE DE LA JUNTA COMUNAL**

### **DE LA COMUNA 9**

#### **RESUELVE**

Artículo 1º.- Autorízase a la Empresa URBASER S.A. – SEOB S.A. UTE CUIT N.º 30-71484009-2 Licitación Pública N° 230-1151-LPU23 destinada por cuenta y cargo de esta Comuna, a realizar tarea de extracción de los ejemplares arbóreos ubicados en Av. de los Corrales 6902 Fte. (Boulevard), Mozart 796 L.A 1, José León Suarez 942, Molina 1480, Primera Junta 4521 L.D, Av. Bruix 3556 L.D, Av. Bruix 3556, y conforme a las planillas de Inspección presentada en Anexo de la presente, IF-2024-08789294-GCABA-COMUNA9, y que a todos sus efectos, forman parte de esta Resolución.

Artículo 2º.- Cumplidas las extracciones dispuestas en el artículo precedente, se deberán plantar nuevos ejemplares en los lugares ocupados por los extraídos, de acuerdo a lo establecido en el capítulo II de la Ley N.º 3263.

Artículo 3º.- Fíjese un cartel junto al/los ejemplar/es a ser talado/s por el plazo de diez (10) días corridos, en el que se informe sobre las circunstancias que motivan la decisión respectiva, indicando las vías de contacto con la autoridad competente.

Artículo 4º.- Notifíquese a los interesados haciendo expresa mención que la presente Resolución agota la vía administrativa y que podrán optar por interponer: a) recurso administrativo de reconsideración, dentro del plazo de diez (10) días hábiles, b) recurso administrativo de alzada, dentro del plazo de quince (15) días hábiles, o c) la acción judicial pertinente, conforme arts. 117, 118, 121, 123 y concordantes de la Ley de Procedimiento Administrativo aprobada por Decreto de Necesidad y Urgencia 1510/1997, ratificado por Resolución de la Legislatura 41/1998 (texto consolidado por Ley N° 6347, BOCPA N°6009). Remítase para su intervención a la Secretaría de Atención Ciudadana y Gestión Comunal y pase a la Dirección General de Contaduría General y a la Dirección General Técnica, Administrativa y Legal de la Secretaría de Asuntos Estratégicos para su conocimiento y prosecución del trámite. Regístrese. Cumplido, archívese.



Digitally signed by MAXIMILIANO RODRIGO MOSQUERA FANTONI  
Date: 2024.02.27 13:00:12 ART  
Location: Ciudad Autónoma de Buenos Aires

Aviso

Arme

**UBICACIÓN DEL ÁRBOL** Especie botánica Populus alba "Alamo Blanco" plakado  
Calle Av De los Corrales N° 6902 Bu ☒ Arbol Seco ☐ Árbol Semi Seco

**PARÁMETROS MECÁNICOS Y SANITARIOS DEL ÁRBOL**

Altura aprox. (m) 5 DAP (cm) 10 Inclinación: SI / ☒ NO ☐ Mayor a 40° ☐ Menor a 40°  
Orientación de la inclinación ☐ Hacia la calle ☐ Hacia la propiedad ☐ Hacia el largo de la vereda  
☐ Descopado ☐ Descopado y brotado ☐ Copa desbalanceada

**FUSTE** Descortezamiento: Cavidades ☐ Fructificaciones fúngicas ☒ Codominancias ☐ Chorreados  
basal media alto  
Pequeñas Cuidad longitudinal en el fuste (m)   
Grandes Espesor de pared remanente (cm)

**RAIZ** ☒ Expuesta ☒ Levanta vereda m2 Provoca fisuras en el frente de la propiedad: ☐ SI ☒ NO

**RAMAS** ☒ Tocones ☒ Excesivas / Cruzadas ☐ Con mal ángulo de inserción  
☒ Quebradas / Fisuradas ☒ Secas / Secas en las puntas ☒ Bajas  
☒ Codominancias ☐ Con cavidades / Tumores / Cancros ☒ Que invaden espacio aéreo

**HOJAS** ☐ De coloración anormal ☒ Defoliación Total ☐ Con signos de insectos ☐ Con manchas foliares  
☐ Defoliación Parcial Síntomas de enfermedades.

**RECOMENDACIONES DEL INSPECTOR**

A: OBJETIVOS DE LA PODA B: TIPOS DE PODA F: CORTE DE RAÍCES  
☐ Reducción Riesgo ☐ Formación ☐ Balanceo ☐ Superficial  
☐ Eliminar interferencias ☐ Limpieza ☒ C: EXTRACCIÓN ☐ Profunda  
☐ Adecuación al sitio ☐ Aclareo ☐ E: TRASPLANTE  
☐ Regulación de estructura ☐ Refaldado ☐ D: TRATAMIENTO SANITARIO  
☐ Terciado

**OBSERVACIONES** Extracción urgente ejemplar seco en Cantero central de  
Avenida de los Corrales altura 6902

INSPECTOR/VERIFICADOR

VIRGINIA ROSSO

[Firma]

DNI 35364465

Calle DE LOS CORRALES AV. 6902 FTE. (Boulevard)

IMAGEN DEL EJEMPLAR



N° DE ACTA: 6966

Informe N° \_\_\_\_\_

Planilla de Inspección de Árboles

Aviso

Fecha de relevamiento

12/1/24

Arme

UBICACIÓN DEL ÁRBOL Especie botánica PARAISO

Calle NOZART

Nº 796 LAJ

☐ Árbol Seco

☐ Árbol Semí Seco

PARÁMETROS MECÁNICOS Y SANITARIOS DEL ÁRBOL

Altura aprox. (m) 10

DAP (cm) 85

Inclinación: SI / ☒ NO ☐ Mayor a 40° ☐ Menor a 40°

Orientación de la inclinación ☐ Hacia la calle ☐ Hacia la propiedad ☐ Hacia el largo de la vereda

☐ Descopado ☐ Descopado y brotado ☒ Copa desbalanceada

FUSTE

Descortezamiento: Cavidades

basal media alto

Pequeñas			
Grandes	<input checked="" type="checkbox"/>	<input checked="" type="checkbox"/>	<input checked="" type="checkbox"/>

☒ Fructificaciones fúngicas ☐ Codominancias ☐ Chorreados

Cavidad longitudinal en el fuste (m)

Espesor de pared remanente (cm)

RAIZ

☒ No Expuesta

☒ Levanta vereda m2

Provoca fisuras en el frente de la propiedad: ☐ SI ☒ NO

RAMAS

☒ Tocones

☐ Excesivas / Cruzadas

☐ Con mal ángulo de inserción

☒ Quebradas / Fisuradas

☒ Secas / Secas en las puntas

☐ Bajas

☐ Codominancias

☒ Con cavidades / Tumores / Cancros

☐ Que invaden espacio aéreo

HOJAS

☐ De coloración anormal

☐ Defoliación Total

☒ Con signos de insectos ☒ Con manchas foliares

☒ Defoliación Parcial Síntomas de enfermedades

RECOMENDACIONES DEL INSPECTOR

A: OBJETIVOS DE LA PODA

- ☐ Reducción Riesgo  
☐ Eliminar interferencias  
☐ Adecuación al sitio  
☐ Regulación de estructura

B: TIPOS DE PODA

- ☐ Formación  
☐ Limpieza  
☐ Aclareo  
☐ Refaldado  
☐ Terciado

☐ Balanceo  
☒ C: EXTRACCIÓN

☐ E: TRASPLANTE

☐ D: TRATAMIENTO SANITARIO

F: CORTE DE RAÍCES

- ☐ Superficial  
☐ Profunda

OBSERVACIONES

Ejemplar con grandes arboledamientos en fuste y ramas principales. Ademas muchas ramas grandes se encuentran secas y una se caio con torpeza. Extraer con precaucion para reparar vereda rota por raíces y plantar nuevo ejemplar.

INSPECTOR/VERIFICADOR

Shana Fernandez  
Nombre y Apellido

[Firma]  
Firma

36494502  
DNI



Calle MOZART 796 L.A 1

IMAGEN DEL EJEMPLAR



N° DE ACTA: 6967

Informe N° \_\_\_\_\_



N° DE ACTA: 6968



GOBIERNO DE LA CIUDAD DE BUENOS AIRES  
PLANILLA DE INSPECCIÓN VISUAL BÁSICA

G.C.B.A.

Fecha: 2/3/2023

Calle	SUAREZ, JOSE LEON	Chapa	942	Referencia	
Especie botánica	Fraxinus pennsylvanica (Fresno americano)				
N° de inspección	C09-4990	D.A.P. (Cm):	70	Altura Aprox. (m):	12
Ubicación de la plantera	Regular	Enfermedades	Plagas		
Inclinación	Menor a 45°				
Orientación de la inclinación	Hacia la calle				
Tarea recomendada: Extracción					
Defectos del ejemplar					
Descomposición muy avanzada del tronco o cavidad/es superiores					
Evaluación de Riesgo del Árbol a Extraer					
Probabilidad de Fallo		Probabilidad de Impacto		Consecuencias	
Posible		Alto		Significativa	
Riesgo Moderado					
Encuadre Normativo					
<p>Por su estado sanitario, fisiológico o por sus condiciones físicas no sea posible su recuperación., Asimismo, en caso de ser técnicamente imposible practicar el trasplante, según lo dispuesto en el artículo 14, la Autoridad de Aplicación podrá talar o extraer ejemplares sólo en las siguientes circunstancias., Para garantizar la seguridad de las personas y/o bienes.</p>					
Observaciones y conclusiones					
<p>Oficio. Ejemplar de gran porte con leve inclinación hacia la calle, y copa desbalanceada. Interfiere con la propiedad y la poda que requiere eleva aun más el nivel de desbalanceo. El árbol fué descopado años atrás y la copa actual está compuesta de brotes epicómicos con ángulo de inserción y sujeción al fuste deficientes. El fuste presenta cavidades de gran tamaño, con madera expuesta en descomposición. Extraer y reparar plantera (1,6 m x 1,6 m, perímetro lineal 6,4 m) y vereda, 8 m2, Solado 64GG.</p>					
Datos del inspector					
Szachlaj, Iván Leonel				35945874	
Nombre completo		Firma		DNI	



Planilla de Inspección de Árboles

Fecha de relevamiento 18/01/24

Aviso

Arme

UBICACIÓN DEL ÁRBOL Especie botánica Ligustrum lucidum aurovariegata  
Calle Molina Nº 1480 ☐ Árbol Seco ☐ Árbol Semi Seco

PARÁMETROS MECÁNICOS Y SANITARIOS DEL ÁRBOL

Altura aprox. (m) 4 DAP (cm) 15 Inclinação ☒ SI NO ☒ Mayor a 40° ☐ Menor a 40°  
Orientación de la inclinación ☒ Hacia la calle ☐ Hacia la propiedad ☐ Hacia el largo de la vereda  
☐ Descopado ☐ Descopado y brotado ☐ Copa desbalanceada

FUSTE

Descortezamiento: Cavidades

basal media alto

Pequeñas			
Grandes			

☐ Fructificaciones fúngicas ☐ Codominancias ☐ Chorreados

Cavidad longitudinal en el fuste (m)

Espesor de pared remanente (cm)

RAIZ ☒ Expuesta ☐ Levanta vereda m2 Provoca fisuras en el frente de la propiedad: ☐ SI ☐ NO

RAMAS

☐ Tocones

☐ Excesivas / Cruzadas

☐ Con mal ángulo de inserción

☐ Quebradas / Fisuradas

☐ Secas / Secas en las puntas

☐ Bajas

☐ Codominancias

☐ Con cavidades / Tumores / Cancros

☐ Que invaden espacio aéreo

HOJAS

☐ De coloración anormal

☐ Defoliación Total

☐ Con signos de insectos

☐ Con manchas foliares

☐ Defoliación Parcial Síntomas de enfermedades

RECOMENDACIONES DEL INSPECTOR

A: OBJETIVOS DE LA PODA

- ☐ Reducción Riesgo  
☐ Eliminar interferencias  
☐ Adecuación al sitio  
☐ Regulación de estructura

B: TIPOS DE PODA

- ☐ Formación  
☐ Limpieza  
☐ Aclareo  
☐ Refaldado  
☐ Terciado

☐ Balanceo

☒ C: EXTRACCIÓN

☐ E: TRASPLANTE

☐ D: TRATAMIENTO SANITARIO

F: CORTE DE RAÍCES

- ☐ Superficial  
☐ Profunda

OBSERVACIONES Ejemplar se encuentra semi descalzado y con raíces expuestas por la tormenta del 17/12/2023. tiene movilidad alta, pudiendo caer en cualquier momento. Requiere extracción de emergencia.

INSPECTOR/VERIFICADOR

Paola Sacilotto  
Nombre y Apellido

Paola Sacilotto  
Firma

37281193  
DNI

Calle MOLINA 1480

IMAGEN DEL EJEMPLAR



N° DE ACTA: 6969

Informe N° \_\_\_\_\_



**Planilla de Inspección de Árboles**

Aviso 500026956/24

Fecha de relevamiento 15/1/2024

Arme COMUNA 9

**UBICACIÓN DEL ÁRBOL** Especie botánica Lagerstroemia indica (Crespón)  
Calle PRIMA JUNTA N° 452160 ☐ Árbol Seco ☒ Árbol Semi Seco

**PARÁMETROS MECÁNICOS Y SANITARIOS DEL ÁRBOL**

Altura aprox. (m) 4,5 DAP (cm) 26 Inclinação: SI / NO ☐ Mayor a 40° ☐ Menor a 40°  
Orientación de la inclinación ☐ Hacia la calle ☐ Hacia la propiedad ☐ Hacia el largo de la vereda  
☐ Descopado ☒ Descopado y brotado ☐ Copa desbalanceada

**FUSTE** Descortezamiento: Cavidades ☐ Fructificaciones fúngicas ☐ Codominancias ☐ Chorreados  
basal media alto  
Pequeñas ☐ ☐ ☒ Cavity longitudinal en el fuste (m)   
Grandes ☐ ☐ ☐ Espesor de pared remanente (cm)

**RAIZ** ☐ Expuesta ☐ Levanta vereda m2 Provoca fisuras en el frente de la propiedad: ☐ SI ☐ NO

**RAMAS** ☒ Tocones ☐ Excesivas / Cruzadas ☐ Con mal ángulo de inserción  
☒ Quebradas / Fisuradas ☐ Secas / Secas en las puntas ☐ Bajas  
☐ Codominancias ☐ Con cavidades / Tumores / Cancros ☐ Que invaden espacio aéreo

**HOJAS** ☐ De coloración anormal ☐ Defoliación Total ☐ Con signos de insectos ☐ Con manchas foliares  
☒ Defoliación Parcial Síntomas de enfermedades.

**RECOMENDACIONES DEL INSPECTOR**

**A: OBJETIVOS DE LA PODA** **B: TIPOS DE PODA** **F: CORTE DE RAÍCES**  
☐ Reducción Riesgo ☐ Formación ☐ Balanceo ☒ C: EXTRACCIÓN ☐ Superficial  
☐ Eliminar interferencias ☐ Limpieza ☐ E: TRASPLANTE ☐ Profunda  
☐ Adecuación al sitio ☐ Aclareo ☐ D: TRATAMIENTO SANITARIO  
☐ Regulación de estructura ☐ Refaldado ☐ Terciado

**OBSERVACIONES.**

Mediante Poda ilegal, Fue Descopado y brotado  
Se encuentra semiseco, con descortezamiento  
en todo el fuste. ca. CAVIDAD A NIVEL CORONA, don  
de fue descopado. El ejemplar tiene movimiento.  
Prioridad: Corte ph 20 - Programada

INSPECTOR/VERIFICADOR

Antonio Polucci  
Nombre y Apellido

Firma

29.248.692  
DNI



Calle PRIMERA JUNTA 4521 L.D

IMAGEN DEL EJEMPLAR



N° DE ACTA: 6970

Informe N° \_\_\_\_\_

**Planilla de Inspección de Árboles**

Aviso 500034899/24

Fecha de relevamiento 17/1/2024

Arme COMUNA 9

**UBICACIÓN DEL ÁRBOL** Especie botánica NO DETERMINADA  
Calle AV. BRUIX Nº 35564 ☒ Árbol Seco ☐ Árbol Semi Seco

**PARÁMETROS MECÁNICOS Y SANITARIOS DEL ÁRBOL**

Altura aprox. (m) 3,5 DAP (cm) 10 Inclínación: SI / ND ☐ Mayor a 40° ☐ Menor a 40°  
Orientación de la inclinación ☐ Hacia la calle ☐ Hacia la propiedad ☐ Hacia el largo de la vereda  
☐ Descopado ☐ Descopado y brotado ☐ Copa desbalanceada

**FUSTE**

FUSTE	Descortezamiento: Cavidades			<input type="checkbox"/> Fructificaciones fúngicas	<input type="checkbox"/> Codominancias	<input type="checkbox"/> Chorreados
	basal	media	alto			
Pequeñas				Cavidad longitudinal en el fuste (m)		
Grandes				Espesor de pared remanente (cm)		

**RAIZ** ☐ Expuesta ☐ Levanta vereda m2 Provoca fisuras en el frente de la propiedad: ☐ SI ☐ ND

**RAMAS**

☐ Tocones ☐ Excesivas / Cruzadas ☐ Con mal ángulo de inserción  
☐ Quebradas / Fisuradas ☐ Secas / Secas en las puntas ☐ Bajas  
☐ Codominancias ☐ Con cavidades / Tumores / Cancros ☐ Que invaden espacio aéreo

**HOJAS**

☐ De coloración anormal ☐ Defoliación Total ☐ Con signos de insectos ☐ Con manchas foliares  
☐ Defoliación Parcial Síntomas de enfermedades

**RECOMENDACIONES DEL INSPECTOR**

**A: OBJETIVOS DE LA PODA**

☐ Reducción Riesgo  
☐ Eliminar interferencias  
☐ Adecuación al sitio  
☐ Regulación de estructura

**B: TIPOS DE PODA**

☐ Formación  
☐ Limpieza  
☐ Aclareo  
☐ Refaldado  
☐ Terciado

☐ Balanceo  
☒ C: EXTRACCIÓN  
☐ E: TRASPLANTE  
☐ D: TRATAMIENTO SANITARIO

**F: CORTE DE RAÍCES**

☐ Superficial  
☐ Profunda

**OBSERVACIONES** EXTRACCIÓN

Ejemplar seco en cinta verde.

Prioridad: a largo plazo, con riesgo bajo

INSPECTOR/VERIFICADOR

Antonio Polucci  
Nombre y Apellido

Firma

29.248.692  
DNI



Calle BRUIX AV. 3556 L.D

IMAGEN DEL EJEMPLAR



N° DE ACTA: 6971

Informe N° \_\_\_\_\_

**Planilla de Inspección de Árboles**

Aviso: 500034899/24

Fecha de relevamiento 17/1/2024

Arme: COMUNA 9

**UBICACIÓN DEL ÁRBOL** Especie botánica Tilia x moltkai (Tilo)  
Calle AV. Bruix N° 3356 ☐ Árbol Seco ☐ Árbol Semi Seco

**PARÁMETROS MECÁNICOS Y SANITARIOS DEL ÁRBOL**

Altura aprox. (m) 7 DAP (cm) 28 Inclinación: SI / NO ☐ Mayor a 40° ☒ Menor a 40°

Orientación de la inclinación ☐ Hacia la calle ☒ Hacia la propiedad ☐ Hacia el largo de la vereda  
☐ Descopado ☐ Descopado y brotado ☐ Copa desbalanceada

**FUSTE**

FUSTE

Descortezamiento: Cavidades		
basal	media	alto
Pequeñas		
Grandes	/	/

☐ Fructificaciones fúngicas
 ☐ Codominancias
 ☐ Chorreados

Cavidad longitudinal en el fuste (m)
 

> 2

Espesor de pared remanente (cm)
 

5-6

**RAIZ** ☐ Expuesta ☐ Levanta vereda m2 Provoca fisuras en el frente de la propiedad: ☐ SI ☐ NO

**RAMAS** ☐ Tocones ☐ Excesivas / Cruzadas ☐ Con mal ángulo de inserción  
☐ Quebradas / Fisuradas ☐ Secas / Secas en las puntas ☐ Bajas  
☐ Codominancias ☒ Con cavidades / Tumores / Cancros ☐ Que invaden espacio aéreo

**HOJAS** ☐ De coloración anormal ☐ Defoliación Total ☐ Con signos de insectos ☐ Con manchas foliares  
☐ Defoliación Parcial Síntomas de enfermedades: .....

**RECOMENDACIONES DEL INSPECTOR**

**A: OBJETIVOS DE LA PODA**

☐ Reducción Riesgo  
☐ Eliminar interferencias  
☐ Adecuación al sitio  
☐ Regulación de estructura

**B: TIPOS DE PODA**

☐ Formación  
☐ Limpieza  
☐ Aclareo  
☐ Refajado  
☐ Terciado

☐ Balanceo  
☒ C: EXTRACCIÓN  
☐ E: TRASPLANTE  
☐ D: TRATAMIENTO SANITARIO

**F: CORTE DE RAÍCES**

☐ Superficial  
☐ Profunda

**OBSERVACIONES** Extracción

CAVIDAD longitudinal con pudrición, en todo el fuste, se extiende hacia corona y rama primaria. Inicio de inclinación por estado de fuste y corona. Pared remanente escasa.

Prioridad: corto plazo.

INSPECTOR/VERIFICADOR

Antonio Polucci  
Nombre y Apellido


[Firma]  
Firma

29.248.692  
DNI



Calle BRUIX AV. 3556

IMAGEN DEL EJEMPLAR



N° DE ACTA: 6972

Informe N°





GOBIERNO DE LA CIUDAD DE BUENOS AIRES

**Hoja Adicional de Firmas**  
**Informe gráfico**

**Número:**

Buenos Aires,

**Referencia:** ACTAS DE 6966 A 6972

---

El documento fue importado por el sistema GEDO con un total de 14 pagina/s.

Digitally signed by Comunicaciones Oficiales  
Date: 2024.02.27 12:52:13 -03:00

Digitally signed by Comunicaciones Oficiales  
Date: 2024.02.27 12:52:14 -03:00



## GOBIERNO DE LA CIUDAD DE BUENOS AIRES

### Resolución Presidencia Junta Comuna

**Número:**

Buenos Aires,

**Referencia:** RESOLUCION EXTRACCIÓN ARBÓREA. ACTAS 6973 A 6984. COMUNA 9.

---

**VISTO:** La Constitución de la Ciudad de Buenos Aires, las Leyes N° 3263 y N° 1777, el Decreto N° 166/2013, las actas de inspección N° 6973, 6974, 6975, 6976, 6977, 6978, 6979, 6980, 6981, 6982, 6983, 6984, IF-2024-08822384-GCABA-COMUNA9, y

#### **CONSIDERANDO:**

Que por Decreto N° 277/AJG/22 se modificó la estructura organizativa de la Secretaría de Asuntos Estratégicos y de la Jefatura de Gabinete de Ministros transfiriendo la dependencia de la Secretaría de Atención Ciudadana y Gestión Comunal, con todo su personal, patrimonio, presupuesto y responsabilidades primarias a la Secretaría de Asuntos Estratégicos, siendo las comunas organismos fuera de nivel bajo su órbita;

Que conforme surge del artículo 10 inciso a) de la Ley 1777, concordante con lo establecido por el artículo 128 de la Constitución de la Ciudad de Buenos Aires, las Comunas tienen competencia exclusiva en materia de planificación, ejecución y control de los trabajos de mantenimiento urbano de las vías secundarias y otras de menor jerarquía, según normativa vigente;

Que con fecha 7 de mayo de 2013 se sancionó el Decreto N° 166/2013 por medio del cual se transfirió a las Comunas de la Ciudad Autónoma de Buenos Aires las misiones, funciones y responsabilidades establecidas en la Ley N° 3263, a excepción de las previstas en el artículo 1° de dicho Decreto, todo ello de conformidad con las competencias otorgadas por la Constitución de la Ciudad de Buenos Aires y por la Ley N° 1777;

Que la Ley N° 3263 de arbolado público urbano prevé en su artículo 15 que la Autoridad de Aplicación podrá efectuar tareas de tala o extracción en diferentes supuestos;

Que conforme la delegación efectuada por el Decreto N° 166/2013 corresponde a las Comunas la aplicación del artículo 15 de la Ley N° 3263, a excepción de los casos previstos en los incisos d), e) y g) del mismo;

Que de ello se desprende que la Comuna podrá disponer la extracción de árboles en aquellos casos en que el árbol esté seco, o que por su estado sanitario, fisiológico o por sus condiciones físicas no sea posible su recuperación o para garantizar la seguridad de las personas y/o bienes, o cuando se encuentre fuera de la línea de plantación respecto al resto de los árboles de la vereda, constituyendo un obstáculo;

Que asimismo, el último párrafo del mismo artículo establece que siempre que no mediaran situaciones excepcionales que no admitan demora, se deberá fijar un cartel junto al ejemplar a ser extraído o talado por el plazo

de diez (10) días corridos, en el que se informe sobre las circunstancias que motivan la decisión respectiva, indicando las vías de contacto con la autoridad competente;

Que la Ley N.º 3263 establece, en sus artículos 5º a 7º, los recaudos a seguir en caso de plantación y/o reposición de arbolado público urbano;

Que de acuerdo a lo que surge de los informes de Inspección citados en el visto y según lo indicado, corresponde efectuar la extracción de los ejemplares arbóreos ubicados en Av. Lacarra 1445, Av. Francisco Bilbao 3860, Carhue 2783 L.A, Fonrouge 1561, Manuel de Artigas 6352, Cnel. Ramón L. Falcon 6052, Cnel. Ramón L. Falcon 6079, Cnel. Ramón L. Falcon 6194, Cnel. Ramón L. Falcon 6948, Saladillo 1104, Tapalque 7015, Tonelero 6696 L.D, y en un todo de acuerdo a la normativa vigente.

Por ello, y en uso de las facultades que le son propias,

## **EL PRESIDENTE DE LA JUNTA COMUNAL**

### **DE LA COMUNA 9**

#### **RESUELVE**

Artículo 1º.- Autorízase a la Empresa URBASER S.A. – SEOB S.A. UTE CUIT N.º 30-71484009-2 Licitación Pública N° 230-1151-LPU23 destinada por cuenta y cargo de esta Comuna, a realizar tarea de extracción de los ejemplares arbóreos ubicados en Av. Lacarra 1445, Av. Francisco Bilbao 3860, Carhue 2783 L.A, Fonrouge 1561, Manuel de Artigas 6352, Cnel. Ramón L. Falcon 6052, Cnel. Ramón L. Falcon 6079, Cnel. Ramón L. Falcon 6194, Cnel. Ramón L. Falcon 6948, Saladillo 1104, Tapalque 7015, Tonelero 6696 L.D, y conforme a las planillas de Inspección presentada en Anexo de la presente, IF-2024-08822384-GCABA-COMUNA9, y que a todos sus efectos, forman parte de esta Resolución.

Artículo 2º.- Cumplidas las extracciones dispuestas en el artículo precedente, se deberán plantar nuevos ejemplares en los lugares ocupados por los extraídos, de acuerdo a lo establecido en el capítulo II de la Ley N.º 3263.

Artículo 3º.- Fíjese un cartel junto al/los ejemplar/es a ser talado/s por el plazo de diez (10) días corridos, en el que se informe sobre las circunstancias que motivan la decisión respectiva, indicando las vías de contacto con la autoridad competente.

Artículo 4º.- Notifíquese a los interesados haciendo expresa mención que la presente Resolución agota la vía administrativa y que podrán optar por interponer: a) recurso administrativo de reconsideración, dentro del plazo de diez (10) días hábiles, b) recurso administrativo de alzada, dentro del plazo de quince (15) días hábiles, o c) la acción judicial pertinente, conforme arts. 117, 118, 121, 123 y concordantes de la Ley de Procedimiento Administrativo aprobada por Decreto de Necesidad y Urgencia 1510/1997, ratificado por Resolución de la Legislatura 41/1998 (texto consolidado por Ley N° 6347, BOCBA N°6009). Remítase para su intervención a la Secretaría de Atención Ciudadana y Gestión Comunal y pase a la Dirección General de Contaduría General y a la Dirección General Técnica, Administrativa y Legal de la Secretaría de Asuntos Estratégicos para su conocimiento y prosecución del trámite. Regístrese. Cumplido, archívese.

Digitally signed by MAXIMILIANO RODRIGO MOSQUERA FANTONI  
Date: 2024.02.27 14:52:22 ART  
Location: Ciudad Autónoma de Buenos Aires

Digitally signed by Comunicaciones Oficiales  
Date: 2024.02.27 14:52:43 -03:00



Planilla de Inspección de Árboles

Fecha de relevamiento 29/12/23

Aviso

Arme

UBICACIÓN DEL ÁRBOL Especie botánica HOJA AZARACH  
Calle AV. LACARRA Nº 1445 ☐ Árbol Seco ☐ Árbol Semi Seco

PARÁMETROS MECÁNICOS Y SANITARIOS DEL ÁRBOL

Altura aprox. (m) 12 DAP (cm) 80 Inclínación: SI / NO ☐ Mayor a 40° ☐ Menor a 40°  
Orientación de la inclinación ☐ Hacia la calle ☐ Hacia la propiedad ☐ Hacia el largo de la vereda  
☐ Descopado ☐ Descopado y brotado ☐ Copa desbalanceada

FUSTE

Descortezamiento: Cavidades ☐ Fructificaciones fúngicas ☐ Codominancias ☐ Chorreados  
basal media alto  
Pequeñas ☒ ☐ ☐ Cuidad longitudinal en el fuste (m) 3  
Grandes ☐ ☒ ☒ Espesor de pared remanente (cm)

RAIZ ☐ Expuesta ☐ Levanta vereda m2 Provoca fisuras en el frente de la propiedad: ☐ SI ☒ NO

RAMAS

☐ Tocones ☐ Excesivas / Cruzadas ☐ Con mal ángulo de inserción  
☒ Quebradas / Fisuradas ☒ Secas / Secas en las puntas ☐ Bajas  
☒ Codominancias ☒ Con cavidades / Tumores / Cancros ☒ Que invaden espacio aéreo

HOJAS

☐ De coloración anormal ☐ Defoliación Total ☐ Con signos de insectos ☐ Con manchas foliares  
☐ Defoliación Parcial Síntomas de enfermedades

RECOMENDACIONES DEL INSPECTOR

A: OBJETIVOS DE LA PODA

☐ Reducción Riesgo  
☐ Eliminar interferencias  
☐ Adecuación al sitio  
☐ Regulación de estructura

B: TIPOS DE PODA

☐ Formación  
☐ Limpieza  
☐ Aclareo  
☐ Refaldado  
☐ Terclado

☐ Baianceo  
☒ C EXTRACCIÓN  
☐ E: TRASPLANTE  
☐ D: TRATAMIENTO SANITARIO

F: CORTE DE RAÍCES

☐ Superficial  
☐ Profunda

OBSERVACIONES ÁRBOL ANOSO. CAVIDADES DE VARIADA ALTURA Y MAGNITUD. HORMA BUENO BASAL. CUIDAD LONGITUDINAL DESGARRO DE RAMA PRIMARIA QUEMADO EL FUSTE SIGNOS POCO TALLADO EXTRACCIÓN COMO PLATO

INSPECTOR/VERIFICADOR

Romina Delipath  
Nombre y Apellido

[Firma]  
Firma

[Firma]  
DNI

Calle LACARRA AV. 1445



IMAGEN DEL EJEMPLAR



N° DE ACTA: 6973

Informe N° \_\_\_\_\_

N° DE ACTA: 6974

 G.C.B.A.		GOBIERNO DE LA CIUDAD DE BUENOS AIRES PLANILLA DE INSPECCIÓN VISUAL BÁSICA		Fecha: 13/3/2022	
Calle	BILBAO, FRANCISCO AV.	Chapa	3860	Referencia	
Especie botánica	Melia azedarach (Paraiso)				
N° de inspección	C09-225	D.A.P. (Cm):	90	Altura Aprox. (m):	T2
Ubicación de la plantera	Regular	Enfermedades		Plagas	
Inclinación	No tiene inclinación				
Orientación de la inclinación					
<b>Tarea recomendada: Extracción</b>					
<b>Defectos del ejemplar</b>					
Descomposición avanzada del tronco o de la/s cavidad/es, Descomposición muy avanzada del tronco o cavidad/es superiores, Grietas o caries extensas desde fuste hacia ramas primarias					
<b>Evaluación de Riesgo del Árbol a Extraer</b>					
Probabilidad de Fallo		Probabilidad de Impacto		Consecuencias	Riesgo
Possible		Medio		Significativa	Bajo
<b>Encuadre Normativo</b>					
Por su estado sanitario, fisiológico o por sus condiciones físicas no sea posible su recuperación., Asimismo, en caso de ser técnicamente imposible practicar el trasplante, según lo dispuesto en el artículo 14, la Autoridad de Aplicación podrá talar o extraer ejemplares sólo en las siguientes circunstancias., Para garantizar la seguridad de las personas y/o bienes.					
<b>Observaciones y conclusiones</b>					
Extracción corto plazo. Dejar plantara 2,4x1,6m. Principal riesgo reside en cavidades con descortezamiento y pudrición en ramas primarias. Añooso. Reparar 45 m2 de baldosa L64					
<b>Datos del Inspector</b>					
Ochipinti, Romina G.		 Firma		26116690	
Nombre completo				DNI	







Planilla de Inspección de Árboles

Fecha de relevamiento 03/01/2024

Aviso \_\_\_\_\_ Arme \_\_\_\_\_

UBICACIÓN DEL ÁRBOL Especie botánica No identificada  
Calle Carhué Nº 2783(LA) ☒ Árbol Seco ☐ Árbol Semi Seco

PARÁMETROS MECÁNICOS Y SANITARIOS DEL ÁRBOL

Altura aprox. (m) 3 DAP (cm) 6 Inclínación: SI / NO ☐ Mayor a 40° ☐ Menor a 40°  
Orientación de la inclinación ☐ Hacia la calle ☐ Hacia la propiedad ☐ Hacia el largo de la vereda  
☐ Descopado ☐ Descopado y brotado ☐ Copa desbalanceada

FUSTE

FUSTE

Descortezamiento: Cavidades		
basal	media	alto
Pequeñas		
Grandes		

☐ Fructificaciones fúngicas
 ☐ Codominancias
 ☐ Chorreados

Cavidad longitudinal en el fuste (m)

Espesor de pared remanente (cm)

RAIZ ☐ Expuesta ☐ Levanta vereda m2 Provoca fisuras en el frente de la propiedad: ☐ SI ☐ NO

RAMAS

☐ Tocones ☐ Excesivas / Cruzadas ☐ Con mal ángulo de Inserción  
☐ Quebradas / Fisuradas ☒ Secas / Secas en las puntas ☐ Bajas  
☐ Codominancias ☐ Con cavidades / Tumores / Cancros ☐ Que invaden espacio aéreo

HOJAS

☐ De coloración anormal ☐ Defoliación Total ☐ Con signos de insectos ☐ Con manchas foliares  
☐ Defoliación Parcial Síntomas de enfermedades \_\_\_\_\_

RECOMENDACIONES DEL INSPECTOR

A: OBJETIVOS DE LA PODA

☐ Reducción Riesgo  
☐ Eliminar interferencias  
☐ Adecuación al sitio  
☐ Regulación de estructura

B: TIPOS DE PODA

☐ Formación  
☐ Limpieza  
☐ Aclareo  
☐ Refaldado  
☐ Terciado

☐ Balanceo

☒ C EXTRACCIÓN

☐ E: TRASPLANTE

☐ D: TRATAMIENTO SANITARIO

F: CORTE DE RAÍCES

☐ Superficial

☐ Profunda

OBSERVACIONES

Ejemplar seco, totalmente descortezado y con movilidad. Puercosol alto

INSPECTOR/VERIFICADOR

ANINA M. ESTEVEZ  
Nombre y Apellido

Harvey  
Firma

23.374.910  
DNI

Calle **CARHUE 2783 L.A**



IMAGEN DEL EJEMPLAR



N° DE ACTA: 6975

Informe N° \_\_\_\_\_

N° DE ACTA: 6976

		GOBIERNO DE LA CIUDAD DE BUENOS AIRES PLANILLA DE INSPECCIÓN VISUAL BÁSICA		Fecha: 15/2/2022	
G.C.B.A.					
Calle	FONROUGE		Chapa	1561	Referencia
Especie botánica	Melia azedarach (Paraíso)				
N° de inspección	C09-45	D.A.P. (Cm):	70	Altura Aprox. (m):	8
Ubicación de la plantera	Regular	Enfermedades		Plagas	
Inclinación	No tiene inclinación				
Orientación de la inclinación					
Tarea recomendada: Extracción					
Defectos del ejemplar					
Descomposición avanzada del tronco o de la/s cavidad/es, Inclinación del árbol con la raíz cortada reciente o amontonamiento de tierra - rajadura o caries extensas ramas quebradas/ rotas, tocones, Descomposición muy avanzada del tronco o cavidad/es superiores					
Evaluación de Riesgo del Árbol a Extraer					
Probabilidad de Fallo		Probabilidad de Impacto		Consecuencias	
Possible		Medio		Significativa	
Riesgo					
Bajo					
Encuadre Normativo					
Por su estado sanitario, fisiológico o por sus condiciones físicas no sea posible su recuperación., Asimismo, en caso de ser técnicamente imposible practicar el trasplante, según lo dispuesto en el artículo 14, la Autoridad de Aplicación podrá talar o extraer ejemplares sólo en las siguientes circunstancias., Para garantizar la seguridad de las personas y/o bienes.					
Observaciones y conclusiones					
Reparacion de 3m2 de vereda cod de baldosa L64. Dejar plantera 1,6x1,8m					
Datos del inspector					
Occhipinti, Romina G.				26116690	
Nombre completo		Firma		DNI	





Planilla de Inspección de Árboles

Fecha de relevamiento 8-1-24

Aviso: Oficio

Arme: \_\_\_\_\_

UBICACIÓN DEL ÁRBOL Especie botánica Liquidambar styraciflua  
Calle MANUEL DE ARTIGAS N° 6352 ☒ Árbol Seco ☐ Árbol Semi Seco

PARÁMETROS MECÁNICOS Y SANITARIOS DEL ÁRBOL

Altura aprox. (m) 9 DAP (cm) 35 Inclínación: SI / NO ☐ Mayor a 40° ☐ Menor a 40°  
Orientación de la inclinación ☐ Hacia la calle ☐ Hacia la propiedad ☐ Hacia el largo de la vereda  
☐ Descopado ☐ Descopado y brotado ☐ Copa desbalanceada

FUSTE

FUSTE	Descortezamiento: Cavidades			<input checked="" type="checkbox"/> Fructificaciones fúngicas	<input type="checkbox"/> Codominancias	<input type="checkbox"/> Chorreados
	basal	media	alto			
Pequeñas	<input checked="" type="checkbox"/>			Cavidad longitudinal en el fuste (m)	<del>0,3</del> 0,3	
Grandes				Espesor de pared remanente (cm)		

RAIZ ☐ Expuesta ☐ Levanta vereda m2 Provoca fisuras en el frente de la propiedad: ☐ SI ☐ NO

RAMAS

☐ Tocones ☐ Excesivas / Cruzadas ☐ Con mal ángulo de inserción  
☐ Quebradas / Fisuradas ☒ Secas / Secas en las puntas ☐ Bajas  
☐ Codominancias ☐ Con cavidades / Tumores / Cancros ☐ Que invaden espacio aéreo

HOJAS

☐ De coloración anormal ☒ Defoliación Total ☐ Con signos de insectos ☐ Con manchas foliares  
☐ Defoliación Parcial Síntomas de enfermedades \_\_\_\_\_

RECOMENDACIONES DEL INSPECTOR

A: OBJETIVOS DE LA PODA

☐ Reducción Riesgo  
☐ Eliminar interferencias  
☐ Adecuación al sitio  
☐ Regulación de estructura

B: TIPOS DE PODA

☐ Formación  
☐ Limpieza  
☐ Aclareo  
☐ Refaldado  
☐ Terciado

☐ Balanceo

☒ C: EXTRACCIÓN

☐ E: TRASPLANTE

☐ D: TRATAMIENTO SANITARIO

F: CORTE DE RAÍCES

☐ Superficial

☐ Profunda

OBSERVACIONES

EJEMPLAR MUERTO EN PIE. PRESENTA FRUCTIFICACIONES FÚNGICAS CAVIDAD BASAL. SE RECOMIENDA LA EXTRACCIÓN URGENTE

INSPECTOR/VERIFICADOR

ABRAHAM RAMÍREZ  
Nombre y Apellido

[Firma]  
Firma

36383990  
DNI



Calle ARTIGAS MANUEL DE 6352

IMAGEN DEL EJEMPLAR



N° DE ACTA: 6977

Informe N° \_\_\_\_\_

Planilla de Inspección de Árboles

Aviso Oficio

Fecha de relevamiento 17/01/24

Arme

**UBICACIÓN DEL ÁRBOL** Especie botánica Fresno  
Calle R. Falco N° 6052 ☒ Árbol Seco ☐ Árbol Semi Seco

**PARÁMETROS MECÁNICOS Y SANITARIOS DEL ÁRBOL**

Altura aprox. (m) 5 DAP (cm) 10 Inclinación: SI / ☒ NO ☐ Mayor a 40° ☐ Menor a 40°  
Orientación de la inclinación ☐ Hacia la calle ☐ Hacia la propiedad ☐ Hacia el largo de la vereda  
☐ Descopado ☐ Descopado y brotado ☐ Copa desbalanceada

**FUSTE**

FUSTE	Descortezamiento: Cavidades			<input type="checkbox"/> Fructificaciones fúngicas	<input type="checkbox"/> Codominancias	<input type="checkbox"/> Chorreados
	basal	media	alto			
Pequeñas				Cavidad longitudinal en el fuste (m)		
Grandes						
				Espesor de pared remanente (cm)		

**RAIZ** ☐ Expuesta ☐ Levanta vereda m2 Provoca fisuras en el frente de la propiedad: ☐ SI ☒ NO

**RAMAS**

☐ Tocones ☐ Excesivas / Cruzadas ☐ Con mal ángulo de inserción  
☒ Quebradas / Fisuradas ☒ Secas / Secas en las puntas ☐ Bajas  
☐ Codominancias ☐ Con cavidades / Tumores / Cancros ☐ Que invaden espacio aéreo

**HOJAS** ☐ De coloración anormal ☐ Defoliación Total ☒ Con signos de insectos ☐ Con manchas foliares  
☐ Defoliación Parcial Síntomas de enfermedades.

**RECOMENDACIONES DEL INSPECTOR**

**A: OBJETIVOS DE LA PODA**

☐ Reducción Riesgo  
☐ Eliminar interferencias  
☐ Adecuación al sitio  
☐ Regulación de estructura

**B: TIPOS DE PODA**

☐ Formación  
☐ Limpieza  
☐ Aclareo  
☐ Refaldado  
☐ Terciado

☐ Balanceo

☒ C: EXTRACCIÓN

☐ E: TRASPLANTE

☐ D: TRATAMIENTO SANITARIO

**F: CORTE DE RAÍCES**

☐ Superficial  
☐ Profunda

**OBSERVACIONES**

Extracción de ejemplar muerto en pie.  
Prioridad: urgente.

INSPECTOR/VERIFICADOR

SZACHLAJ IVAN  
Nombre y Apellido

[Firma]  
Firma

35.945.874  
DNI

Calle **FALCON, RAMON L.,CNEL. AV. 6052**

IMAGEN DEL EJEMPLAR



**N° DE ACTA: 6978**

Informe N° \_\_\_\_\_



Planilla de Inspección de Árboles

Aviso Oficio

Fecha de relevamiento 17/01/24

Arme

UBICACIÓN DEL ÁRBOL Especie botánica Fresno  
Calle B. Falco N° 6079/77 ☒ Árbol Seco ☐ Árbol Semi Seco

PARÁMETROS MECÁNICOS Y SANITARIOS DEL ÁRBOL

Altura aprox. (m) 6 DAP (cm) 25 Inclinación: SI / NO ☐ Mayor a 40° ☐ Menor a 40°  
Orientación de la inclinación ☐ Hacia la calle ☐ Hacia la propiedad ☐ Hacia el largo de la vereda  
☐ Descopado ☐ Descopado y brotado ☐ Copa desbalanceada

FUSTE

	Descortezamiento: Cavidades		
	basal	media	alto
Pequeñas			
Grandes			

☐ Fructificaciones fúngicas ☐ Codominancias ☐ Chorreados

Cavidad longitudinal en el fuste (m)

Espesor de pared remanente (cm)

RAIZ ☐ Expuesta ☐ Levanta vereda m2 Provoca fisuras en el frente de la propiedad: ☐ SI ☒ NO

RAMAS

☒ Tocones ☐ Excesivas / Cruzadas ☐ Con mal ángulo de inserción  
☒ Quebradas / Fisuradas ☒ Secas / Secas en las puntas ☐ Bajas  
☐ Codominancias ☐ Con cavidades / Tumores / Cancros ☐ Que invaden espacio aéreo

HOJAS

☐ De coloración anormal ☒ Defoliación Total ☐ Con signos de insectos ☐ Con manchas foliares  
☐ Defoliación Parcial Síntomas de enfermedades.

RECOMENDACIONES DEL INSPECTOR

A: OBJETIVOS DE LA PODA

☐ Reducción Riesgo  
☐ Eliminar interferencias  
☐ Adecuación al sitio  
☐ Regulación de estructura

B: TIPOS DE PODA

☐ Formación  
☐ Limpieza  
☐ Aclareo  
☐ Refaldado  
☐ Terciado

☐ Balanceo

☒ C: EXTRACCIÓN

☐ E: TRASPLANTE

☐ D: TRATAMIENTO SANITARIO

F: CORTE DE RAÍCES

☐ Superficial  
☐ Profunda

OBSERVACIONES

Extracción de ejemplar muerto en pie.

Procedido: Urgente.

INSPECTOR/VERIFICADOR

SZACHLAJ IVAN  
Nombre y Apellido

[Firma]  
Firma

35.945.874  
DNI



Calle **FALCON, RAMON L.,CNEL. AV. 6079**

IMAGEN DEL EJEMPLAR



N° DE ACTA: 6979

Informe N° \_\_\_\_\_

**Planilla de Inspección de Árboles**

Aviso Oficio

Fecha de relevamiento 17/01/24

Arme \_\_\_\_\_

**UBICACIÓN DEL ÁRBOL** Especie botánica Fresno  
Calle R. Falcon Nº 6194 ☒ Árbol Seco ☐ Árbol Semí Seco

**PARÁMETROS MECÁNICOS Y SANITARIOS DEL ÁRBOL**

Altura aprox. (m) 3 DAP (cm) 20 Inclinação: SI / ☒ NO ☐ Mayor a 40° ☐ Menor a 40°  
Orientación de la inclinación ☐ Hacia la calle ☐ Hacia la propiedad ☐ Hacia el largo de la vereda  
☐ Descopado ☐ Descopado y brotado ☐ Copa desbalanceada

**FUSTE**

FUSTE	Descortezamiento: Cavidades			<input checked="" type="checkbox"/> Fructificaciones fúngicas	<input type="checkbox"/> Codominancias	<input type="checkbox"/> Chorreados
	basal	media	alto			
Pequeñas				Cavidad longitudinal en el fuste (m)		
Grandes						
				Espesor de pared remanente (cm)		

**RAIZ** ☐ Expuesta ☐ Levanta vereda m2 Provoca fisuras en el frente de la propiedad: ☐ SI ☒ NO

**RAMAS**

☒ Tocones ☐ Excesivas / Cruzadas ☐ Con mal ángulo de inserción  
☒ Quebradas / Fisuradas ☒ Secas / Secas en las puntas ☐ Bajas  
☐ Codominancias ☐ Con cavidades / Tumores / Cancros ☐ Que invaden espacio aéreo

**HOJAS**

☐ De coloración anormal ☒ Defoliación Total ☐ Con signos de insectos ☐ Con manchas foliares  
☐ Defoliación Parcial Síntomas de enfermedades \_\_\_\_\_

**RECOMENDACIONES DEL INSPECTOR**

**A: OBJETIVOS DE LA PODA**

**B: TIPOS DE PODA**

☐ Reducción Riesgo  
☐ Eliminar interferencias  
☐ Adecuación al sitio  
☐ Regulación de estructura

☐ Formación  
☐ Limpieza  
☐ Aclareo  
☐ Refaldado  
☐ Terciado

☐ Balanceo  
☒ C: EXTRACCIÓN  
☐ E: TRASPLANTE  
☐ D: TRATAMIENTO SANITARIO

**F: CORTE DE RAÍCES**

☐ Superficial  
☐ Profunda

**OBSERVACIONES**

Extracción de ejemplar muerto en pie, con descortezamientos en gran parte del fuste y fructificaciones fúngicas en la zona del cuello.  
Prioridad: urgente.

INSPECTOR/VERIFICADOR

SZACHLAJ IVÁN  
Nombre y Apellido

SZACHLAJ  
Firma

35.945.874  
DNI

Calle **FALCON, RAMON L.,CNEL. AV. 6194**

IMAGEN DEL EJEMPLAR



N° DE ACTA: 6980

Informe N° \_\_\_\_\_



Planilla de Inspección de Árboles

Fecha de relevamiento 28/12/23

Aviso

Arme

UBICACIÓN DEL ÁRBOL Especie botánica

Calle Roman Falcon N° 694 ☒ Árbol Seco ☐ Árbol Semi Seco

PARÁMETROS MECÁNICOS Y SANITARIOS DEL ÁRBOL

Altura aprox. (m) 8 DAP (cm) 40 Inclinação ☒ SI / NO ☐ Mayor a 40° ☒ Menor a 40°

Orientación de la inclinación ☐ Hacia la calle ☐ Hacia la propiedad ☒ Hacia el largo de la vereda  
☐ Descopado ☐ Descopado y brotado ☐ Copa desbalanceada

FUSTE

Descortezamiento: Cavidades

basal media alto

Pequeñas	2	2	2
Grandes			

☐ Fructificaciones fúngicas ☐ Codominancias ☐ Chorreados

Cavidad longitudinal en el fuste (m)

Espesor de pared remanente (cm)

RAIZ ☐ Expuesta ☐ Levanta vereda m2 Provoca fisuras en el frente de la propiedad: ☐ SI ☐ NO

RAMAS

☐ Tocones

☒ Excesivas / Cruzadas

☐ Con mal ángulo de inserción

☐ Quebradas / Fisuradas

☒ Secas / Secas en las puntas

☐ Bajas

☐ Codominancias

☐ Con cavidades / Tumores / Cancros

☒ Que invaden espacio aéreo

HOJAS

☐ De coloración anormal

☒ Defoliación Total

☐ Con signos de insectos

☐ Con manchas foliares

☐ Defoliación Parcial Síntomas de enfermedades

RECOMENDACIONES DEL INSPECTOR

A: OBJETIVOS DE LA PODA

B: TIPOS DE PODA

☐ Reducción Riesgo

☐ Formación

☐ Eliminar interferencias

☐ Limpieza

☐ Adecuación al sitio

☐ Aclareo

☐ Regulación de

☐ Refaldado

estructura

☐ Terciado

☐ Balanceo

☒ C: EXTRACCIÓN

☐ E: TRASPLANTE

☐ D: TRATAMIENTO SANITARIO

F: CORTE DE RAÍCES

☐ Superficial

☐ Profunda

OBSERVACIONES

Al momento de la inspección se observa un árbol completamente seco se recomienda retiro en corto plazo

INSPECTOR/VERIFICADOR

Mano puerme  
Nombre y Apellido



Firma

33442 864  
DNI



Calle **FALCON, RAMON L.,CNEL. 6948**

**IMAGEN DEL EJEMPLAR**



**N° DE ACTA: 6981**

Informe N° \_\_\_\_\_

Planilla de Inspección de Árboles

Fecha de relevamiento 03/01/2024

Aviso: Arme:

UBICACIÓN DEL ÁRBOL Especie botánica Acacia dealbata  
Calle Saladillo N° 1104 ☐ Árbol Seco ☐ Árbol Semi Seco

PARÁMETROS MECÁNICOS Y SANITARIOS DEL ÁRBOL

Altura aprox. (m) 8 DAP (cm) 27 Inclinação: SI / NO ☐ Mayor a 40° ☐ Menor a 40°  
Orientación de la inclinación ☐ Hacia la calle ☐ Hacia la propiedad ☐ Hacia el largo de la vereda  
☐ Descopado ☐ Descopado y brotado ☐ Copa desbalanceada

FUSTE

FUSTE

		Descortezamiento: Cavidades		
		basal	media	alto
Pequeñas				
Grandes				

☐ Fructificaciones fúngicas
 ☐ Codominacias
 ☐ Chorreados

Cavidad longitudinal en el fuste (m)

Espesor de pared remanente (cm)

RAIZ ☐ Expuesta ☐ Levanta vereda m2 Provoca fisuras en el frente de la propiedad: ☐ SI ☐ NO

RAMAS

☐ Tocones ☐ Excesivas / Cruzadas ☐ Con mal ángulo de inserción  
☐ Quebradas / Fisuradas ☒ Secas / Secas en las puntas ☐ Bajas  
☐ Codominancias ☐ Con cavidades / Tumores / Cancros ☐ Que invaden espacio aéreo

HOJAS

☐ De coloración anormal ☒ Defoliación Total ☐ Con signos de insectos ☐ Con manchas foliares  
☐ Defoliación Parcial Síntomas de enfermedades:

RECOMENDACIONES DEL INSPECTOR

A: OBJETIVOS DE LA PODA

☐ Reducción Riesgo  
☐ Eliminar interferencias  
☐ Adecuación al sitio  
☐ Regulación de estructura

B: TIPOS DE PODA

☐ Formación  
☐ Limpieza  
☐ Aclareo  
☐ Refaldado  
☐ Terciado

☐ Balanceo

☒ C EXTRACCIÓN

☐ E: TRASPLANTE

☐ D: TRATAMIENTO SANITARIO

F: CORTE DE RAÍCES

☐ Superficial  
☐ Profunda

OBSERVACIONES

Ejemplar semiseco, afectado al 80% descortezado y con grietas longitudinales en fuste desde la base hacia los ramos primarios, los cuales se encuentran en condiciones similares de agrietamiento. Se solicita extracción a corto plazo.

INSPECTOR/VERIFICADOR

ANINA M. ESTEVEZ  
Nombre y Apellido

[Firma]  
Firma

93374910  
DNI

Calle **SALADILLO 1104**

IMAGEN DEL EJEMPLAR



N° DE ACTA: 6982

Informe N° \_\_\_\_\_



Planilla de Inspección de Árboles

Fecha de relevamiento 18/12/2023

Aviso: .....

Arme: .....

UBICACIÓN DEL ÁRBOL Especie botánica Melia azedarach  
Calle Bapalque Nº 7015 ☐ Árbol Seco ☐ Árbol Semi Seco

PARÁMETROS MECÁNICOS Y SANITARIOS DEL ÁRBOL

Altura aprox. (m) 9 DAP (cm) 50 Inclínación: SI / NO ☐ Mayor a 40° ☐ Menor a 40°

Orientación de la inclinación ☐ Hacia la calle ☐ Hacia la propiedad ☐ Hacia el largo de la vereda  
☐ Descopado ☐ Descopado y brotado ☐ Copa desbalanceada

FUSTE

Descortezamiento: Cavidades

basal media alto

Pequeñas			
Grandes			

☐ Fructificaciones fúngicas ☐ Codominancias ☐ Chorreados

Cavidad longitudinal en el fuste (m) .....

Espesor de pared remanente (cm) .....

RAIZ ☐ Expuesta ☐ Levanta vereda m2 Provoca fisuras en el frente de la propiedad: ☐ SI ☐ NO

RAMAS

☐ Tocones

☐ Excesivas / Cruzadas

☐ Con mal ángulo de inserción

☐ Quebradas / Fisuradas

☐ Secas / Secas en las puntas

☐ Bajas

☐ Codominancias

☐ Con cavidades / Tumores / Cancros

☐ Que invaden espacio aéreo

HOJAS

☐ De coloración anormal

☐ Defoliación Total

☐ Con signos de insectos

☐ Con manchas foliares

☐ Defoliación Parcial Síntomas de enfermedades: .....

RECOMENDACIONES DEL INSPECTOR

A: OBJETIVOS DE LA PODA

☐ Reducción Riesgo  
☐ Eliminar interferencias  
☐ Adecuación al sitio  
☐ Regulación de estructura

B: TIPOS DE PODA

☐ Formación  
☐ Limpieza  
☐ Aclareo  
☐ Refaidado  
☐ Terciado

☐ Balanceo

☒ C EXTRACCIÓN

☐ E: TRASPLANTE

☐ D: TRATAMIENTO SANITARIO

F: CORTE DE RAÍCES

☐ Superficial

☐ Profunda

OBSERVACIONES

Ramas grandes quebradas en tormenta  
y apoyadas sobre propiedad y sobre calle. Prioridad  
alta

INSPECTOR/VERIFICADOR

VANINA M. ESTEVEZ  
Nombre y Apellido

[Firma]  
Firma

23.374.910  
DNI



Calle TAPALQUE 7015

IMAGEN DEL EJEMPLAR



N° DE ACTA: 6983

Informe N° \_\_\_\_\_

Planilla de Inspección de Árboles

Fecha de relevamiento 27/12/23

Aviso Arme

UBICACIÓN DEL ÁRBOL Especie botánica falso  
Calle Tonelero N° 6596 ln ☒ Árbol Seco ☐ Árbol Semí Seco

PARÁMETROS MECÁNICOS Y SANITARIOS DEL ÁRBOL

Altura aprox. (m) 4 DAP (cm) 15 Inclinação: SI / ☒ NO ☐ Mayor a 40° ☐ Menor a 40°  
Orientación de la inclinación ☐ Hacia la calle ☐ Hacia la propiedad ☐ Hacia el largo de la vereda  
☐ Descopado ☐ Descopado y brotado ☐ Copa desbalanceada

FUSTE Descortezamiento: Cavidades ☐ Fructificaciones fúngicas ☐ Codominancias ☐ Chorreados  
basal media alto  
Pequeñas Caverna longitudinal en el fuste (m)                       
Grandes Espesor de pared remanente (cm)                     

RAIZ ☐ Expuesta ☐ Levanta vereda m2 Provoca fisuras en el frente de la propiedad: ☐ SI ☐ NO

RAMAS ☐ Tocorres ☐ Excesivas / Cruzadas ☐ Con mal ángulo de inserción  
☐ Quebradas / Fisuradas ☒ Secas / Secas en las puntas ☐ Bajas  
☐ Codominancias ☐ Con cavidades / Tumores / Cancros ☒ Que invaden espacio aéreo

HOJAS ☐ De coloración anormal ☒ Defoliación Total ☐ Con signos de insectos ☐ Con manchas foliares  
☐ Defoliación Parcial Síntomas de enfermedades

RECOMENDACIONES DEL INSPECTOR

A: OBJETIVOS DE LA PODA B: TIPOS DE PODA F: CORTE DE RAÍCES  
☐ Reducción Riesgo ☐ Formación ☐ Balanceo ☒ C: EXTRACCIÓN ☐ Superficial  
☐ Eliminar interferencias ☐ Limpieza ☐ E: TRASPLANTE ☐ Profunda  
☐ Adecuación al sitio ☐ Aclareo ☐ D: TRATAMIENTO SANITARIO  
☐ Regulación de estructura ☐ Refaldado ☐ Terciado

OBSERVACIONES

Se observa un elemento totalmente seco  
Se recomienda la extracción en el caso fizo.

INSPECTOR/VERIFICADOR

Aracn p...  
Nombre y Apellido

[Firma]  
Firma

33442 864  
DNI

Calle **TONELERO•6696 L.D**

IMAGEN DEL EJEMPLAR



N° DE ACTA: 6984

Informe N° \_\_\_\_\_



GOBIERNO DE LA CIUDAD DE BUENOS AIRES

**Hoja Adicional de Firmas**  
**Informe gráfico**

**Número:**

Buenos Aires,

**Referencia:** ACTAS 6973 A 6984

---

El documento fue importado por el sistema GEDO con un total de 24 pagina/s.

Digitally signed by Comunicaciones Oficiales  
Date: 2024.02.27 14:45:31 -03:00

Digitally signed by Comunicaciones Oficiales  
Date: 2024.02.27 14:45:33 -03:00





## GOBIERNO DE LA CIUDAD DE BUENOS AIRES

### Resolución Presidencia Junta Comuna

**Número:**

Buenos Aires,

**Referencia:** RESOLUCION EXTRACCION ARBOREA. ACTAS 6985 A 6997. COMUNA 9

---

**VISTO:** La Constitución de la Ciudad de Buenos Aires, las Leyes N° 3263 y N° 1777, el Decreto N° 166/2013, las actas de inspección N° 6985, 6986, 6987, 6988, 6989, 6990, 6991, 6992, 6993, 6994, 6995, 6996, 6997, IF-2024-08837815-GCABA-COMUNA9, y

#### **CONSIDERANDO:**

Que por Decreto N° 277/AJG/22 se modificó la estructura organizativa de la Secretaría de Asuntos Estratégicos y de la Jefatura de Gabinete de Ministros transfiriendo la dependencia de la Secretaría de Atención Ciudadana y Gestión Comunal, con todo su personal, patrimonio, presupuesto y responsabilidades primarias a la Secretaría de Asuntos Estratégicos, siendo las comunas organismos fuera de nivel bajo su órbita;

Que conforme surge del artículo 10 inciso a) de la Ley 1777, concordante con lo establecido por el artículo 128 de la Constitución de la Ciudad de Buenos Aires, las Comunas tienen competencia exclusiva en materia de planificación, ejecución y control de los trabajos de mantenimiento urbano de las vías secundarias y otras de menor jerarquía, según normativa vigente;

Que con fecha 7 de mayo de 2013 se sancionó el Decreto N° 166/2013 por medio del cual se transfirió a las Comunas de la Ciudad Autónoma de Buenos Aires las misiones, funciones y responsabilidades establecidas en la Ley N° 3263, a excepción de las previstas en el artículo 1° de dicho Decreto, todo ello de conformidad con las competencias otorgadas por la Constitución de la Ciudad de Buenos Aires y por la Ley N° 1777;

Que la Ley N° 3263 de arbolado público urbano prevé en su artículo 15 que la Autoridad de Aplicación podrá efectuar tareas de tala o extracción en diferentes supuestos;

Que conforme la delegación efectuada por el Decreto N° 166/2013 corresponde a las Comunas la aplicación del artículo 15 de la Ley N° 3263, a excepción de los casos previstos en los incisos d), e) y g) del mismo;

Que de ello se desprende que la Comuna podrá disponer la extracción de árboles en aquellos casos en que el árbol esté seco, o que por su estado sanitario, fisiológico o por sus condiciones físicas no sea posible su recuperación o para garantizar la seguridad de las personas y/o bienes, o cuando se encuentre fuera de la línea de plantación respecto al resto de los árboles de la vereda, constituyendo un obstáculo;

Que asimismo, el último párrafo del mismo artículo establece que siempre que no mediaran situaciones excepcionales que no admitan demora, se deberá fijar un cartel junto al ejemplar a ser extraído o talado por el plazo

de diez (10) días corridos, en el que se informe sobre las circunstancias que motivan la decisión respectiva, indicando las vías de contacto con la autoridad competente;

Que la Ley N.º 3263 establece, en sus artículos 5º a 7º, los recaudos a seguir en caso de plantación y/o reposición de arbolado público urbano;

Que de acuerdo a lo que surge de los informes de Inspección citados en el visto y según lo indicado, corresponde efectuar la extracción de los ejemplares arbóreos ubicados en Andorra 7514, Baldomero Fernández Moreno 3530, Francisco Bilbao 5568, Av. Directorio 4583 L.D, Carlos Encina 667, Ercilla 7448, Fonrouge 2088 L.A 1, Fonrouge 2091, Fragata Cefiro 1788, Fragata Cefiro 1973, Guamini 2228, Murguiondo 594, Carlos Santiago Nino 550, y en un todo de acuerdo a la normativa vigente.

Por ello, y en uso de las facultades que le son propias,

## **EL PRESIDENTE DE LA JUNTA COMUNAL**

### **DE LA COMUNA 9**

#### **RESUELVE**

Artículo 1º.- Autorízase a la Empresa URBASER S.A. – SEOB S.A. UTE CUIT N.º 30-71484009-2 Licitación Pública N° 230-1151-LPU23 destinada por cuenta y cargo de esta Comuna, a realizar tarea de extracción de los ejemplares arbóreos ubicados en Andorra 7514, Baldomero Fernández Moreno 3530, Francisco Bilbao 5568, Av. Directorio 4583 L.D, Carlos Encina 667, Ercilla 7448, Fonrouge 2088 L.A 1, Fonrouge 2091, Fragata Cefiro 1788, Fragata Cefiro 1973, Guamini 2228, Murguiondo 594, Carlos Santiago Nino 550, y conforme a las planillas de Inspección presentada en Anexo de la presente, IF-2024-08837815-GCABA-COMUNA9, y que a todos sus efectos, forman parte de esta Resolución.

Artículo 2º.- Cumplidas las extracciones dispuestas en el artículo precedente, se deberán plantar nuevos ejemplares en los lugares ocupados por los extraídos, de acuerdo a lo establecido en el capítulo II de la Ley N.º 3263.

Artículo 3º.- Fíjese un cartel junto al/los ejemplar/es a ser talado/s por el plazo de diez (10) días corridos, en el que se informe sobre las circunstancias que motivan la decisión respectiva, indicando las vías de contacto con la autoridad competente.

Artículo 4º.- Notifíquese a los interesados haciendo expresa mención que la presente Resolución agota la vía administrativa y que podrán optar por interponer: a) recurso administrativo de reconsideración, dentro del plazo de diez (10) días hábiles, b) recurso administrativo de alzada, dentro del plazo de quince (15) días hábiles, o c) la acción judicial pertinente, conforme arts. 117, 118, 121, 123 y concordantes de la Ley de Procedimiento Administrativo aprobada por Decreto de Necesidad y Urgencia 1510/1997, ratificado por Resolución de la Legislatura 41/1998 (texto consolidado por Ley N° 6347, BOCBA N°6009). Remítase para su intervención a la Secretaría de Atención Ciudadana y Gestión Comunal y pase a la Dirección General de Contaduría General y a la Dirección General Técnica, Administrativa y Legal de la Secretaría de Asuntos Estratégicos para su conocimiento y prosecución del trámite. Regístrese. Cumplido, archívese.

Digitally signed by MAXIMILIANO RODRIGO MOSQUERA FANTONI  
Date: 2024.02.27 15:45:31 ART  
Location: Ciudad Autónoma de Buenos Aires

Digitally signed by Comunicaciones Oficiales  
Date: 2024.02.27 15:45:34 -03:00

**Planilla de Inspección de Árboles**

Aviso 500108402/24

Fecha de relevamiento 15/02/2024

Arme

**UBICACIÓN DEL ÁRBOL** Especie botánica Catalpa  
Calle Andorra N° 7514 ☒ Árbol Seco ☐ Árbol Semi Seco

**PARÁMETROS MECÁNICOS Y SANITARIOS DEL ÁRBOL**

Altura aprox. (m) 8 DAP (cm) 15 Inclinação: SI ☒ NO ☐ Mayor a 40° ☐ Menor a 40°  
Orientación de la inclinación ☐ Hacia la calle ☐ Hacia la propiedad ☐ Hacia el largo de la vereda  
☐ Descopado ☐ Descopado y brotado ☐ Copa desbalanceada

**FUSTE**

Descortezamiento: Cavidades

basal media alto

Pequeñas			
Grandes			

☐ Fructificaciones fúngicas ☐ Codominancias ☐ Chorreados

Cavidad longitudinal en el fuste (m)

Espesor de pared remanente (cm)

**RAIZ** ☐ Expuesta ☐ Levanta vereda m2 Provoca fisuras en el frente de la propiedad. ☐ SI ☒ NO

**RAMAS**

☐ Tocones ☐ Excesivas / Cruzadas ☐ Con mal ángulo de inserción

☐ Quebradas / Fisuradas

☒ Secas / Secas en las puntas

☐ Bajas

☐ Codominancias

☐ Con cavidades / Tumores / Cancros

☐ Que invaden espacio aéreo

**HOJAS**

☐ De coloración anormal ☐ Defoliación Total ☐ Con signos de insectos ☐ Con manchas foliares

☐ Defoliación Parcial Síntomas de enfermedades

**RECOMENDACIONES DEL INSPECTOR**

**A: OBJETIVOS DE LA PODA**

☐ Reducción Riesgo  
☐ Eliminar interferencias  
☐ Adecuación al sitio  
☐ Regulación de estructura

**B: TIPOS DE PODA**

☐ Formación  
☐ Limpieza  
☐ Aclareo  
☐ Refaldado  
☐ Terciado

☐ Balanceo

☒ C: EXTRACCIÓN

☐ E: TRASPLANTE

☐ D: TRATAMIENTO SANITARIO

**F: CORTE DE RAÍCES**

☐ Superficial

☐ Profunda

**OBSERVACIONES** Extracción.

Ejemplar muerto en pie, sin movimiento al momento de la inspección.

Proximidad: corto plazo

Post. extracción, nivelar plantera 0,8m x 1,20m, perímetro línea 4m. Solado GG 64.

INSPECTOR/VERIFICADOR

JUAN SACHLAJ  
Nombre y Apellido

[Firma]

35.945.874  
DNI



Calle ANDORRA 7514

IMAGEN DEL EJEMPLAR



Nº DE ACTA: 6985

Informe Nº \_\_\_\_\_

Planilla de Inspección de Árboles

Fecha de relevamiento

14/2/24

Aviso

500 81728/24

Arme

UBICACIÓN DEL ÁRBOL

Especie botánica

Maria PEDARACH

Calle

B.F. MORENO

Nº

3530

☐ Árbol Seco

☐ Árbol Semi Seco

PARÁMETROS MECÁNICOS Y SANITARIOS DEL ÁRBOL

Altura aprox. (m)

11

DAP (cm)

65

Inclinación: SI / NO

☐ Mayor a 40°

☐ Menor a 40°

Orientación de la inclinación

☐ Hacia la calle

☐ Hacia la propiedad

☐ Hacia el largo de la vereda

☐ Descopado

☐ Descopado y brotado

☐ Copa desbalanceada

FUSTE

Descortezamiento: Cavidades

basal

media

alto

Pequeñas

Grandes

☐ Fructificaciones fúngicas

☐ Codominancias

☐ Chorreados

Cavidad longitudinal en el fuste (m)

Espesor de pared remanente (cm)

RAIZ

☐ Expuesta

☐ Levanta vereda m2

Provoca fisuras en el frente de la propiedad:

☐ SI

☒ NO

RAMAS

☐ Tocones

☐ Excesivas / Cruzadas

☐ Con mal ángulo de inserción

☐ Quebradas / Fisuradas

☐ Secas / Secas en las puntas

☐ Bajas

☐ Codominancias

☒ Con cavidades / Tumores / Cancros

☐ Que invaden espacio aéreo

HOJAS

☐ De coloración anormal

☐ Defoliación Total

☐ Con signos de insectos

☐ Con manchas foliares

☐ Defoliación Parcial

Síntomas de enfermedades

RECOMENDACIONES DEL INSPECTOR

A: OBJETIVOS DE LA PODA

☐ Reducción Riesgo

☐ Eliminar interferencias

☐ Adecuación al sitio

☐ Regulación de estructura

B: TIPOS DE PODA

☐ Formación

☐ Limpieza

☐ Aciareo

☐ Refaldado

☐ Terciado

☐ Balanceo

☒ C EXTRACCIÓN

☐ E: TRASPLANTE

☐ D: TRATAMIENTO SANITARIO

F: CORTE DE RAÍCES

☐ Superficial

☐ Profunda

OBSERVACIONES: EJEMPLAR ANOSO AL QUE SE LE SACO CORTA DE RAICES PERO POR SU ESTADO DECAIDO SE SUJETA EXTRACCIÓN A CORTO PLAZO. MEDIDAS 35 m<sup>2</sup> DE SADO 264 y DESTAR PLANTERA 1,6 x 1,6 m

INSPECTOR/VERIFICADOR

Nombre y Apellido

Firma

DNI

Calle FERNANDEZ MORENO, BALDOMERO 3530

**IMAGEN DEL EJEMPLAR**



N° DE ACTA: 6986

Informe N° \_\_\_\_\_



**Planilla de Inspección de Árboles**

Aviso S00093013/24

Fecha de relevamiento 9/2/2024

Arme

**UBICACIÓN DEL ÁRBOL** Especie botánica Fraxinus pennsylvanica

Calle Bilbao

Nº 5568

☒ Árbol Seco ☐ Árbol Semi Seco

**PARÁMETROS MECÁNICOS Y SANITARIOS DEL ÁRBOL**

Altura aprox. (m) 12

DAP (cm) 58

Inclinación ☒ SI ☐ NO ☐ Mayor a 40° ☒ Menor a 40°

Orientación de la inclinación ☐ Hacia la calle ☐ Hacia la propiedad ☒ Hacia el largo de la vereda

☐ Descopado ☐ Descopado y brotado ☐ Copa desbalanceada

**FUSTE**

Descortezamiento: Cavidades

basal media alto

Pequeñas			
Grandes			

☐ Fructificaciones fúngicas ☐ Codominancias ☐ Chorreados

Cavidad longitudinal en el fuste (m)

Espesor de pared remanente (cm)

**RAIZ**

☐ Expuesta

☐ Levanta vereda m2

Provoca fisuras en el frente de la propiedad: ☐ SI ☐ NO

**RAMAS**

☐ Tocones

☐ Excesivas / Cruzadas

☐ Con mal ángulo de inserción

☐ Quebradas / Fisuradas

☐ Secas / Secas en las puntas

☐ Bajas

☐ Codominancias

☐ Con cavidades / Tumores / Cancros

☐ Que invaden espacio aéreo

**HOJAS**

☐ De coloración anormal

☐ Defoliación Total

☐ Con signos de insectos

☐ Con manchas foliares

☐ Defoliación Parcial Síntomas de enfermedades.

**RECOMENDACIONES DEL INSPECTOR**

**A: OBJETIVOS DE LA PODA**

☐ Reducción Riesgo

☐ Eliminar interferencias

☐ Adecuación al sitio

☐ Regulación de estructura

**B: TIPOS DE PODA**

☐ Formación

☐ Limpieza

☐ Aclareo

☐ Refaldado

☐ Terciado

☒ Balanceo

☒ C: EXTRACCIÓN

☐ E: TRASPLANTE

☐ D: TRATAMIENTO SANITARIO

**F: CORTE DE RAÍCES**

☐ Superficial

☐ Profunda

**OBSERVACIONES** Árbol completamente seco en pie

INSPECTOR/VERIFICADOR

Paulina Lopretto  
Nombre y Apellido

Firma

31.624.026

DNI



Calle BILBAO, FRANCISCO 5568

IMAGEN DEL EJEMPLAR



Nº DE ACTA: 6987

Informe Nº \_\_\_\_\_

**Planilla de Inspección de Árboles**

Fecha de relevamiento 14/2/24

Aviso Sooo 96953/24

Arme

**UBICACIÓN DEL ÁRBOL** Especie botánica TIHUANA TIPO  
Calle Av. Diputado N° 4583 25 ☒ Árbol Seco ☐ Árbol Semi Seco

**PARÁMETROS MECÁNICOS Y SANITARIOS DEL ÁRBOL**

Altura aprox. (m) 12 DAP (cm) 65 Inclinação ☒ SI ☐ NO ☐ Mayor a 40° ☒ Menor a 40°  
Orientación de la inclinación ☐ Hacia la calle ☐ Hacia la propiedad ☒ Hacia el largo de la vereda  
☐ Descopado ☐ Descopado y brotado ☐ Copa desbalanceada

**FUSTE**

Descortezamiento: Cavidades		
basal	media	alto

☒ Fructificaciones fúngicas ☐ Codominancias ☐ Chorreados

Pequeñas			
Grandes			

Cavidad longitudinal en el fuste (m)   
Espesor de pared remanente (cm)

**RAIZ** ☐ Expuesta ☒ Levanta vereda m2 Provoca fisuras en el frente de la propiedad: ☐ SI ☒ NO

**RAMAS**

☐ Tocones ☐ Excesivas / Cruzadas ☐ Con mal ángulo de inserción  
☐ Quebradas / Fisuradas ☒ Secas / Secas en las puntas ☐ Bajas  
☐ Codominancias ☐ Con cavidades / Tumores / Cancros ☐ Que invaden espacio aéreo

**HOJAS** ☐ De coloración anormal ☒ Defoliación Total ☐ Con signos de insectos ☐ Con manchas foliares  
☐ Defoliación Parcial Síntomas de enfermedades

**RECOMENDACIONES DEL INSPECTOR**

**A: OBJETIVOS DE LA PODA**

☐ Reducción Riesgo  
☐ Eliminar interferencias  
☐ Adecuación al sitio  
☐ Regulación de estructura

**B: TIPOS DE PODA**

☐ Formación  
☐ Limpieza  
☐ Aclareo  
☐ Refaldado  
☐ Terciado

☐ Balanceo  
☒ C EXTRACCIÓN  
☐ E: TRASPLANTE  
☐ D: TRATAMIENTO SANITARIO

**F: CORTE DE RAÍCES**

☐ Superficial  
☐ Profunda

**OBSERVACIONES**

EXTRACCIÓN COPPO PLAZO.  
RAMAS SUELTAS SECO EN D.E  
REPARAR 4 m² DE SOLADO GYPG

**INSPECTOR/VERIFICADOR**

Romina Ochipinti  
Nombre y Apellido

[Firma]  
Firma

26Mo690  
DNI

Calle DIRECTORIO AV. 4583 L.D

IMAGEN DEL EJEMPLAR



N° DE ACTA: 6988

Informe N° \_\_\_\_\_



Planilla de Inspección de Árboles

Fecha de relevamiento 19/1/2024

Aviso

Arme

**UBICACIÓN DEL ÁRBOL** Especie botánica Lipostemon laevis f. ovovaginata  
Calle Engrasador Nº 667 ☒ Árbol Seco ☐ Árbol Semi Seco

**PARÁMETROS MECÁNICOS Y SANITARIOS DEL ÁRBOL**

Altura aprox. (m) 4 DAP (cm) 23 Inclinação: SI / ☒ NO ☐ Mayor a 40° ☐ Menor a 40°  
Orientación de la inclinación ☐ Hacia la calle ☐ Hacia la propiedad ☐ Hacia el largo de la vereda  
☒ Descopado ☐ Descopado y brotado ☐ Copa desbalanceada

**FUSTE** ☒ Descortezamiento: Cavidades ☐ Fructificaciones fúngicas ☒ Codominancias ☐ Chorreados  

	basal	media	alto
Pequeñas			
Grandes			

Cavidad longitudinal en el fuste (m)   
Espesor de pared remanente (cm)

**RAIZ** ☐ Expuesta ☐ Levanta vereda m2 Provoca fisuras en el frente de la propiedad: ☐ SI ☒ NO

**RAMAS** ☐ Tocones ☐ Excesivas / Cruzadas ☐ Con mal ángulo de inserción  
☐ Quebradas / Fisuradas ☐ Secas / Secas en las puntas ☐ Bajas  
☐ Codominancias ☐ Con cavidades / Tumores / Cancros ☐ Que invaden espacio aéreo

**HOJAS** ☐ De coloración anormal ☒ Defoliación Total ☐ Con signos de insectos ☐ Con manchas foliares  
☐ Defoliación Parcial Síntomas de enfermedades

**RECOMENDACIONES DEL INSPECTOR**

**A: OBJETIVOS DE LA PODA** ☐ Reducción Riesgo ☐ Eliminar interferencias ☐ Adecuación al sitio ☐ Regulación de estructura  
**B: TIPOS DE PODA** ☐ Formación ☐ Limpieza ☐ Aclareo ☐ Refaldado ☐ Terciado  
☐ Balanceo ☒ C: EXTRACCIÓN ☐ E: TRASPLANTE ☐ D: TRATAMIENTO SANITARIO  
**F: CORTE DE RAÍCES** ☐ Superficial ☐ Profunda

**OBSERVACIONES** Urgente

Ejemplar seco, con movilidad. Mutilado por tercero

Conservar planteron 1,2 m x 1,2 m (4,8 m lineales)

INSPECTOR/VERIFICADOR

Virginia Rosso  
Nombre y Apellido

[Firma]  
Firma

35364465  
DNI



Calle ENCINA, CARLOS 667

IMAGEN DEL EJEMPLAR



N° DE ACTA: 6989

Informe N° \_\_\_\_\_



**Planilla de Inspección de Árboles**

Fecha de relevamiento 18/12/2023

Aviso: .....

Arme: .....

**UBICACIÓN DEL ÁRBOL** Especie botánica Melia azedarach  
Calle ERCIUA N° 7448 ☐ Árbol Seco ☐ Árbol Semi Seco

**PARÁMETROS MECÁNICOS Y SANITARIOS DEL ÁRBOL**

Altura aprox. (m) 10 DAP (cm) 65 Inclínación: ☒ SI ☐ NO ☐ Mayor a 40° ☒ Menor a 40°  
Orientación de la inclinación ☐ Hacia la calle ☐ Hacia la propiedad ☒ Hacia el largo de la vereda  
☐ Descopado ☒ Descopado y brotado ☒ Copa desbalanceada

**FUSTE**

Descortezamiento: Cavidades

	basal	media	alto
Pequeñas			
Grandes	<input checked="" type="checkbox"/>	<input checked="" type="checkbox"/>	<input checked="" type="checkbox"/>

☐ Fructificaciones fúngicas ☐ Codominancias ☐ Chorreados

Cavidad longitudinal en el fuste (m)

Espesor de pared remanente (cm)

**RAIZ**

☐ Expuesta ☐ Levanta vereda m2 Provoca fisuras en el frente de la propiedad: ☐ SI ☒ NO

**RAMAS**

☒ Tocones ☐ Excesivas / Cruzadas ☒ Con mal ángulo de inserción  
☒ Quebradas / Fisuradas ☒ Secas / Secas en las puntas ☐ Bajas  
☐ Codominancias ☒ Con cavidades / Tumores / Cancros ☐ Que invaden espacio aéreo

**HOJAS**

☐ De coloración anormal ☐ Defoliación Total ☐ Con signos de insectos ☐ Con manchas foliares  
☐ Defoliación Parcial Síntomas de enfermedades: .....

**RECOMENDACIONES DEL INSPECTOR**

**A: OBJETIVOS DE LA PODA**

☐ Reducción Riesgo  
☐ Eliminar interferencias  
☐ Adecuación al sitio  
☐ Regulación de estructura

**B: TIPOS DE PODA**

☐ Formación  
☐ Limpieza  
☐ Aclareo  
☐ Refaldado  
☐ Terciado

☐ Balanceo

☒ C: EXTRACCIÓN

☐ E: TRASPLANTE

☐ D: TRATAMIENTO SANITARIO

**F: CORTE DE RAÍCES**

☐ Superficial  
☐ Profunda

**OBSERVACIONES**

Ejemplar mutilado y rebrotado. Presenta una inclinación de aproximadamente 10° hacia el largo de vereda y levemente hacia la calle, en sentido descendente. Ramas grandes quebradas durante la tormenta del 14/12 que ya se fueron a retirar para disminuir el nivel de riesgo. Aluvión longitudinal a largo de todo el fuste. Se recomienda extracción urgente.

INSPECTOR/VERIFICADOR

VANINA M. ESTEVEZ  
Nombre y Apellido

[Firma]  
Firma

23374-910  
DNI



Calle ERCILLA 7448

IMAGEN DEL EJEMPLAR



N° DE ACTA: 6990

Informe N° \_\_\_\_\_

**Planilla de Inspección de Árboles**

Aviso 500077585/24

Fecha de relevamiento 7/2/2024

Arme

UBICACIÓN DEL ÁRBOL Especie botánica FRAXINUS PENNSYLVANICA  
Calle FONTROUGE Nº 2088 LA1 ☒ Árbol Seco ☐ Árbol Semí Seco

**PARÁMETROS MECÁNICOS Y SANITARIOS DEL ÁRBOL**

Altura aprox. (m) 9 DAP (cm) 35 Inclinación: ☒ SI / NO ☐ Mayor a 40° ☒ Menor a 40°  
Orientación de la Inclinación ☒ Hacia la calle ☐ Hacia la propiedad ☐ Hacia el largo de la vereda  
☐ Descopado ☐ Descopado y brotado ☐ Copa desbalanceada

**FUSTE**

	Descortezamiento: Cavidades		
	basal	media	alto
Pequeñas			
Grandes			

☐ Fructificaciones fúngicas ☐ Codominancias ☐ Chorreados

Cavidad longitudinal en el fuste (m)                       
Espesor de pared remanente (cm)                     

**RAIZ** ☐ Expuesta ☐ Levanta vereda m2 Provoca fisuras en el frente de la propiedad: ☐ SI ☐ NO

**RAMAS**

☐ Tocones ☐ Excesivas / Cruzadas ☐ Con mal ángulo de inserción  
☐ Quebradas / Fisuradas ☐ Secas / Secas en las puntas ☐ Bajas  
☐ Codominancias ☐ Con cavidades / Tumores / Cancros ☐ Que invaden espacio aéreo

**HOJAS**

☐ De coloración anormal ☐ Defoliación Total ☐ Con signos de insectos ☐ Con manchas foliares  
☐ Defoliación Parcial Síntomas de enfermedades

**RECOMENDACIONES DEL INSPECTOR**

**A: OBJETIVOS DE LA PDDA**

☐ Reducción Riesgo  
☐ Eliminar interferencias  
☐ Adecuación al sitio  
☐ Regulación de estructura

**B: TIPOS DE PODA**

☐ Formación  
☐ Limpieza  
☐ Aclareo  
☐ Refaldado  
☐ Terciado

☐ Balanceo

☐ C: EXTRACCIÓN

☐ E: TRASPLANTE

☐ D: TRATAMIENTO SANITARIO

**F: CORTE DE RAÍCES**

☐ Superficial  
☐ Profunda

**OBSERVACIONES**

Árbol completamente seco en pie

INSPECTOR/VERIFICADOR

Paulina Lopretto  
Nombre y Apellido

Firma

31.624.026  
DNI



Calle FONROUGE 2088 L.A 1

IMAGEN DEL EJEMPLAR



N° DE ACTA: 6991

Informe N° \_\_\_\_\_

**Planilla de Inspección de Árboles**

Aviso 500077576/24

Fecha de relevamiento 7/2/2024

Arme

**UBICACIÓN DEL ÁRBOL** Especie botánica Ligustrum lucidum  
Calle Fonrouge N° 2091 ☐ Árbol Seco ☒ Árbol Semi Seco

**PARÁMETROS MECÁNICOS Y SANITARIOS DEL ÁRBOL**

Altura aprox. (m) 6 DAP (cm) 32 Inclinación: ☒ SI ☐ NO ☐ Mayor a 40° ☒ Menor a 40°  
Orientación de la inclinación ☒ Hacia la calle ☐ Hacia la propiedad ☐ Hacia el largo de la vereda  
☐ Descopado ☐ Descopado y brotado ☐ Copa desbalanceada

**FUSTE**

FUSTE	Descortezamiento: Cavidades			<input type="checkbox"/> Fructificaciones fúngicas	<input type="checkbox"/> Codominancias	<input type="checkbox"/> Chorreados
	basal	media	alto			
Pequeñas				Cavidad longitudinal en el fuste (m)		
Grandes						
				Espesor de pared remanente (cm)		

**RAIZ** ☐ Expuesta ☐ Levanta vereda m2 Provoca fisuras en el frente de la propiedad: ☐ SI ☐ NO

**RAMAS**

☐ Tocones ☐ Excesivas / Cruzadas ☐ Con mal ángulo de inserción  
☐ Quebradas / Fisuradas ☐ Secas / Secas en las puntas ☐ Bajas  
☐ Codominancias ☐ Con cavidades / Tumores / Cancros ☐ Que invaden espacio aéreo

**HOJAS**

☐ De coloración anormal ☐ Defoliación Total ☐ Con signos de insectos ☐ Con manchas foliares  
☐ Defoliación Parcial Síntomas de enfermedades

**RECOMENDACIONES DEL INSPECTOR**

**A: OBJETIVOS DE LA PODA**

☐ Reducción Riesgo  
☐ Eliminar interferencias  
☐ Adecuación al sitio  
☐ Regulación de estructura

**B: TIPOS DE PODA**

☐ Formación  
☐ Limpieza  
☐ Aclareo  
☐ Refaldado  
☐ Terciado

☐ Balanceo

☐ C: EXTRACCIÓN

☐ E: TRASPLANTE

☐ D: TRATAMIENTO SANITARIO

**F: CORTE DE RAÍCES**

☐ Superficial

☐ Profunda

**OBSERVACIONES.** Arbol 80% Seco, irreuperable

INSPECTOR/VERIFICADOR

Paulina Lopretto  
Nombre y Apellido

[Firma]  
Firma

31.624.026  
DNI

Calle FONROUGE 2091

IMAGEN DEL EJEMPLAR



N° DE ACTA: 6992

Informe N° \_\_\_\_\_

Planilla de Inspección de Árboles

Fecha de relevamiento 19/11/2024

Aviso Arme

UBICACIÓN DEL ÁRBOL Especie botánica Ficus benjamina  
Calle FRAGATA CEFIRO Nº 1788 ☒ Árbol Seco ☐ Árbol Semi Seco

PARÁMETROS MECÁNICOS Y SANITARIOS DEL ÁRBOL

Altura aprox. (m) 3 DAP (cm) 40 Inclinação: SI / NO ☐ Mayor a 40° ☐ Menor a 40°  
Orientación de la inclinación ☐ Hacia la calle ☐ Hacia la propiedad ☐ Hacia el largo de la vereda  
☒ Descopado ☐ Descopado y brotado ☐ Copa desbalanceada

FUSTE 

	Descortezamiento: Cavidades		
	basal	media	alto
Pequeñas			
Grandes			

☐ Fructificaciones fúngicas ☐ Codominancias ☐ Chorreados  
Cavidad longitudinal en el fuste (m)   
Espesor de pared remanente (cm)

RAIZ ☐ Expuesta ☐ Levanta vereda m2 Provoca fisuras en el frente de la propiedad: ☐ SI ☐ NO

RAMAS ☐ Tocones ☐ Excesivas / Cruzadas ☐ Con mal ángulo de inserción  
☐ Quebradas / Fisuradas ☐ Secas / Secas en las puntas ☐ Bajas  
☐ Codominancias ☐ Con cavidades / Tumores / Cancros ☐ Que invaden espacio aéreo

HOJAS ☐ De coloración anormal ☐ Defoliación Total ☐ Con signos de insectos ☐ Con manchas foliares  
☐ Defoliación Parcial Síntomas de enfermedades

RECOMENDACIONES DEL INSPECTOR

A: OBJETIVOS DE LA PODA B: TIPOS DE PODA F: CORTE DE RAÍCES  
☐ Reducción Riesgo ☐ Formación ☐ Balanceo ☐ C EXTRACCIÓN ☐ Superficial  
☐ Eliminar interferencias ☐ Limpieza ☐ E: TRASPLANTE ☐ Profunda  
☐ Adecuación al sitio ☐ Aclareo ☐ D: TRATAMIENTO SANITARIO  
☐ Regulación de estructura ☐ Refaldado ☐ Terciado

OBSERVACIONES Arbol muerto en pie. Sin movilidad al momento de la inspección. Pseudosidad alta

INSPECTOR/VERIFICADOR Lo arreglado vale "inspección"

VANINA M. ESTEVEZ Nombre y Apellido [Firma] Firma 23374910 DNI



Calle **FRAGATA CEFIRO 1788**

**IMAGEN DEL EJEMPLAR**



**N° DE ACTA: 6993**

Informe N° \_\_\_\_\_

Planilla de Inspección de Árboles

Fecha de relevamiento 13/01/2024

Aviso

Arme

UBICACIÓN DEL ÁRBOL Especie botánica Prunus cerasifera  
Calle FRAGATA CERILLO N° 1973 ☐ Árbol Seco ☒ Árbol Semi Seco

PARÁMETROS MECÁNICOS Y SANITARIOS DEL ÁRBOL

Altura aprox. (m) 4 DAP (cm) 12 Inclinação ☒ SI ☐ NO ☐ Mayor a 40° ☒ Menor a 40°  
Orientación de la inclinación ☐ Hacia la calle ☒ Hacia la propiedad ☐ Hacia el largo de la vereda  
☐ Descopado ☒ Descopado y brotado ☐ Copa desbalanceada

FUSTE

Descortezamiento: Cavidades

	basal	media	alto
Pequeñas			
Grandes			

☐ Fructificaciones fúngicas ☐ Codominancias ☐ Chorreados

Cavidad longitudinal en el fuste (m)

Espesor de pared remanente (cm)

RAIZ ☐ Expuesta ☐ Levanta vereda m2 Provoca fisuras en el frente de la propiedad: ☐ SI ☐ NO

RAMAS

☒ Tocones ☐ Excesivas / Cruzadas ☐ Con mal ángulo de inserción  
☒ Quebradas / Fisuradas ☒ Secas / Secas en las puntas ☐ Bajas  
☐ Codominancias ☒ Con cavidades / Tumores / Cancros ☐ Que invaden espacio aéreo

HOJAS

☐ De coloración anormal ☐ Defoliación Total ☒ Con signos de insectos ☐ Con manchas foliares  
☒ Defoliación Parcial Síntomas de enfermedades

RECOMENDACIONES DEL INSPECTOR

A: OBJETIVOS DE LA PODA

☐ Reducción Riesgo  
☐ Eliminar interferencias  
☐ Adecuación al sitio  
☐ Regulación de estructura

B: TIPOS DE PODA

☐ Formación  
☐ Limpieza  
☐ Aclareo  
☐ Refaldado  
☐ Terciado

☐ Balanceo

☒ C: EXTRACCIÓN

☐ E: TRASPLANTE

☐ D: TRATAMIENTO SANITARIO

F: CORTE DE RAÍCES

☐ Superficial  
☐ Profunda

OBSERVACIONES Árbolito semiseco. Inclinação 8° hacia propiedad. Defoliado con en su totalidad. Grietas longitudinales en fuste. Descortezamientos se observan en fuste de Bombyx sp. Presenta morbilidad.

INSPECTOR/VERIFICADOR


Vanina M. ESTEVEZ  
Nombre y Apellido

[Firma]  
Firma

23.374.910  
DNI

Calle FRAGATA CEFIRO 1973

IMAGEN DEL EJEMPLAR



N° DE ACTA: 6994

Informe N° \_\_\_\_\_



Planilla de Inspección de Árboles

Fecha de relevamiento 7/2/2024

Aviso 200086072/24

Arme

UBICACIÓN DEL ÁRBOL Especie botánica

Calle Guamini

Nº 2228

☐ Arbol Seco ☒ Arbol Semi Seco

PARÁMETROS MECÁNICOS Y SANITARIOS DEL ÁRBOL

Altura aprox. (m) 12 DAP (cm) 70 Inclinação: ☒ SI / NO ☐ Mayor a 40° ☒ Menor a 40°

Orientación de la inclinación ☐ Hacia la calle ☒ Hacia la propiedad ☒ Hacia el largo de la vereda

☐ Descopado ☐ Descopado y brotado ☒ Copa desbalanceada

FUSTE

Descortezamiento: Cavidades

	basal	media	alto
Pequeñas			
Grandes			

☐ Fructificaciones fúngicas ☒ Codominancias ☐ Chorreados

Cavidad longitudinal en el fuste (m)

Espesor de pared remanente (cm)

RAIZ ☒ Expuesta ☒ Levanta vereda m2 Provoca fisuras en el frente de la propiedad: ☐ SI ☒ NO

RAMAS ☐ Tocones ☐ Excesivas / Cruzadas ☐ Con mal ángulo de inserción

☒ Quebradas / Fisuradas ☒ Secas / Secas en las puntas ☐ Bajas

☒ Codominancias ☒ Con cavidades / Tumores / Cancros ☐ Que invaden espacio aéreo

HOJAS ☐ De coloración anormal ☐ Defoliación Total ☐ Con signos de insectos ☐ Con manchas foliares

☒ Defoliación Parcial Síntomas de enfermedades

RECOMENDACIONES DEL INSPECTOR

A: OBJETIVOS DE LA PODA

- ☐ Reducción Riesgo  
☐ Eliminar interferencias  
☐ Adecuación al sitio  
☐ Regulación de estructura

B: TIPOS DE PODA

- ☐ Formación  
☐ Limpieza  
☐ Aclareo  
☐ Refaldado  
☐ Terciado

- ☐ Balanceo  
☒ C EXTRACCIÓN  
☐ E: TRASPLANTE  
☐ D: TRATAMIENTO SANITARIO

F: CORTE DE RAÍCES

- ☐ Superficial  
☐ Profunda

OBSERVACIONES

urgente:  
Ejemplar 90% seco, especie No permitida que rompe vereda  
hacia lado contrario de inclinación  
Con bror HA por Balda, reparación 36 m<sup>2</sup> Plastera 1,2m x 1,2m  
(4,8m lineal) desplazada hacia LA 1,5 m por garage

INSPECTOR/VERIFICADOR

Virginia Rosso  
Nombre y Apellido

Firma

35364465  
DNI



Calle GUAMINI 2228

IMAGEN DEL EJEMPLAR



N° DE ACTA: 6995

Informe N° \_\_\_\_\_

**Planilla de Inspección de Árboles**

Aviso

500091110/24

Fecha de relevamiento

8/2/2024

Arme

COMUNA 21

**UBICACIÓN DEL ÁRBOL** Especie botánica

Melina Azedardchi (PARAÍSO)

Calle

MURGUIONDO

Nº

594



Árbol Seco



Árbol Semi Seco

**PARÁMETROS MECÁNICOS Y SANITARIOS DEL ÁRBOL**

Altura aprox. (m)

8

DAP (cm)

60

Inclinación: SI / NO

☐ Mayor a 40°

☒ Menor a 40°

Orientación de la inclinación



Hacia la calle



Hacia la propiedad



Hacia el largo de la vereda



Descopado



Descopado y brotado



Copa desbalanceada

**FUSTE**

Descortezamiento: Cavidades

basal

media

alto

Pequeñas



Grandes



☐ Fructificaciones fúngicas

☐ Codominancias

☐ Chorreados

Cavidad longitudinal en el fuste (m)

Espesor de pared remanente (cm)

**RAIZ**

☐ Expuesta

☐ Levanta vereda m2

Provoca fisuras en el frente de la propiedad:

☐ SI

☐ NO

**RAMAS**

☐ Tocones

☐ Excesivas / Cruzadas

☐ Con mal ángulo de inserción

☐ Quebradas / Fisuradas

☐ Secas / Secas en las puntas

☐ Bajas

☐ Codominancias

☐ Con cavidades / Tumores / Cancros

☐ Que invaden espacio aéreo

**HOJAS**

☐ De coloración anormal

☐ Defoliación Total

☐ Con signos de insectos

☐ Con manchas foliares

☐ Defoliación Parcial

Síntomas de enfermedades

**RECOMENDACIONES DEL INSPECTOR**

**A: OBJETIVOS DE LA PODA**

☐ Reducción Riesgo

☐ Eliminar interferencias

☐ Adecuación al sitio

☐ Regulación de

estructura

**B: TIPOS DE PODA**

☐ Formación

☐ Limpieza

☐ Aclareo

☐ Refaldado

☐ Terciado

☐ Balanceo

☒ C: EXTRACCIÓN

☐ E: TRASPLANTE

☐ D: TRATAMIENTO SANITARIO

**F: CORTE DE RAÍCES**

☐ Superficial

☐ Profunda

**OBSERVACIONES** Prioridad: EMERGENCIA

SECO, CON TAMA PRINCIPAL, quebrada, sostenida sobre la copa, APUNTA DE CORTA. Descortezamiento y cavidades de tamaño grande.

INSPECTOR/VERIFICADOR

Antonio Paduani  
Nombre y Apellido

  
Firma

29.248.692  
DNI



Calle MURGUIONDO 594

IMAGEN DEL EJEMPLAR



N° DE ACTA: 6996

Informe N° \_\_\_\_\_

Planilla de Inspección de Árboles

Fecha de relevamiento 9/2/24

Aviso 500093016/24

Arme

UBICACIÓN DEL ÁRBOL Especie botánica Ficus

Calle Nine Carlos Gardel/Laguna Carlos Nº 550

☐ Árbol Seco ☐ Árbol Semi Seco

PARÁMETROS MECÁNICOS Y SANITARIOS DEL ÁRBOL

Altura aprox. (m) 9 DAP (cm) 30 Inclínación: SI / ☒ NO ☐ Mayor a 40° ☐ Menor a 40°

Orientación de la inclinación ☐ Hacia la calle ☐ Hacia la propiedad ☐ Hacia el largo de la vereda

☐ Descopado ☐ Descopado y brotado ☒ Copa desbalanceada

FUSTE

Descortezamiento: Cavidades

basal media alto

Pequeñas			
Grandes			

☐ Fructificaciones fúngicas ☒ Codominancias ☐ Chórrados

Cavidad longitudinal en el fuste (m)

Espesor de pared remanente (cm)

RAIZ

☐ Expuesta

☒ Levanta vereda m2

Provoca fisuras en el frente de la propiedad: ☒ SI ☐ NO

RAMAS

☐ Tocones

☒ Excesivas / Cruzadas

☐ Con mal ángulo de inserción

☐ Quebradas / Fisuradas

☐ Secas / Secas en las puntas

☐ Bajas

☐ Codominancias

☐ Con cavidades / Tumores / Cancros

☒ Que invaden espacio aéreo

HOJAS

☐ De coloración anormal

☐ Defoliación Total

☐ Con signos de insectos

☐ Con manchas foliares

☐ Defoliación Parcial Síntomas de enfermedades

RECOMENDACIONES DEL INSPECTOR

A: OBJETIVOS DE LA PODA

☐ Reducción Riesgo

☐ Eliminar interferencias

☐ Adecuación al sitio

☐ Regulación de

estructura

B: TIPOS DE PODA

☐ Formación

☐ Limpieza

☐ Aclareo

☐ Refaldado

☐ Terciado

☐ Balanceo

☒ C: EXTRACCIÓN

☐ E: TRASPLANTE

☐ D: TRATAMIENTO SANITARIO

F: CORTE DE RAÍCES

☐ Superficial

☐ Profunda

OBSERVACIONES

Al momento de la inspección se observó un árbol con una rama muerta en la copa, se observó un árbol con una rama muerta en la copa, se observó un árbol con una rama muerta en la copa. Se observó un árbol con una rama muerta en la copa. Se observó un árbol con una rama muerta en la copa.

INSPECTOR/VERIFICADOR

Nombre y Apellido


Firma

DNI



Calle NINO, CARLOS SANTIAGO 550

IMAGEN DEL EJEMPLAR



N° DE ACTA: 6997

Informe N° \_\_\_\_\_



GOBIERNO DE LA CIUDAD DE BUENOS AIRES

**Hoja Adicional de Firmas**  
**Informe gráfico**

**Número:**

Buenos Aires,

**Referencia:** ACTAS DE 6985 A 6997

---

El documento fue importado por el sistema GEDO con un total de 26 pagina/s.

Digitally signed by Comunicaciones Oficiales  
Date: 2024.02.27 15:40:56 -03:00

Digitally signed by Comunicaciones Oficiales  
Date: 2024.02.27 15:40:57 -03:00



## GOBIERNO DE LA CIUDAD DE BUENOS AIRES

### Resolución Presidencia Junta Comuna

**Número:**

Buenos Aires,

**Referencia:** Resolución Extracción Arbórea. Actas 6998 a 7009. Comuna 9

---

**VISTO:** La Constitución de la Ciudad de Buenos Aires, las Leyes N° 3263 y N° 1777, el Decreto N° 166/2013, las actas de inspección N° 6998, 6999, 7000, 7001, 7002, 7003, 7004, 7005, 7006, 7007, 7008, 7009, IF-2024-08841425-GCABA-COMUNA9, y

#### **CONSIDERANDO:**

Que por Decreto N° 277/AJG/22 se modificó la estructura organizativa de la Secretaría de Asuntos Estratégicos y de la Jefatura de Gabinete de Ministros transfiriendo la dependencia de la Secretaría de Atención Ciudadana y Gestión Comunal, con todo su personal, patrimonio, presupuesto y responsabilidades primarias a la Secretaría de Asuntos Estratégicos, siendo las comunas organismos fuera de nivel bajo su órbita;

Que conforme surge del artículo 10 inciso a) de la Ley 1777, concordante con lo establecido por el artículo 128 de la Constitución de la Ciudad de Buenos Aires, las Comunas tienen competencia exclusiva en materia de planificación, ejecución y control de los trabajos de mantenimiento urbano de las vías secundarias y otras de menor jerarquía, según normativa vigente;

Que con fecha 7 de mayo de 2013 se sancionó el Decreto N° 166/2013 por medio del cual se transfirió a las Comunas de la Ciudad Autónoma de Buenos Aires las misiones, funciones y responsabilidades establecidas en la Ley N° 3263, a excepción de las previstas en el artículo 1° de dicho Decreto, todo ello de conformidad con las competencias otorgadas por la Constitución de la Ciudad de Buenos Aires y por la Ley N° 1777;

Que la Ley N° 3263 de arbolado público urbano prevé en su artículo 15 que la Autoridad de Aplicación podrá efectuar tareas de tala o extracción en diferentes supuestos;

Que conforme la delegación efectuada por el Decreto N° 166/2013 corresponde a las Comunas la aplicación del artículo 15 de la Ley N° 3263, a excepción de los casos previstos en los incisos d), e) y g) del mismo;

Que de ello se desprende que la Comuna podrá disponer la extracción de árboles en aquellos casos en que el árbol esté seco, o que por su estado sanitario, fisiológico o por sus condiciones físicas no sea posible su recuperación o para garantizar la seguridad de las personas y/o bienes, o cuando se encuentre fuera de la línea de plantación respecto al resto de los árboles de la vereda, constituyendo un obstáculo;

Que asimismo, el último párrafo del mismo artículo establece que siempre que no mediaran situaciones excepcionales que no admitan demora, se deberá fijar un cartel junto al ejemplar a ser extraído o talado por el plazo

de diez (10) días corridos, en el que se informe sobre las circunstancias que motivan la decisión respectiva, indicando las vías de contacto con la autoridad competente;

Que la Ley N.º 3263 establece, en sus artículos 5º a 7º, los recaudos a seguir en caso de plantación y/o reposición de arbolado público urbano;

Que de acuerdo a lo que surge de los informes de Inspección citados en el visto y según lo indicado, corresponde efectuar la extracción de los ejemplares arbóreos ubicados en Carhue 1394 L.D, Corvalan 848, Patron 7587, Pilar 742, Pizarro 6261, Remedios 3425, Dr. Ángel Robbiani 432, Saladillo 2216, Capitán Samuel Spiro 5974, José León Suarez 3140, Tandil 7411 L.D, Tandil 7411, y en un todo de acuerdo a la normativa vigente.

Por ello, y en uso de las facultades que le son propias,

## **EL PRESIDENTE DE LA JUNTA COMUNAL**

### **DE LA COMUNA 9**

#### **RESUELVE**

Artículo 1º.- Autorízase a la Empresa URBASER S.A. – SEOB S.A. UTE CUIT N.º 30-71484009-2 Licitación Pública N° 230-1151-LPU23 destinada por cuenta y cargo de esta Comuna, a realizar tarea de extracción de los ejemplares arbóreos ubicados en Carhue 1394 L.D, Corvalan 848, Patron 7587, Pilar 742, Pizarro 6261, Remedios 3425, Dr. Ángel Robbiani 432, Saladillo 2216, Capitán Samuel Spiro 5974, José León Suarez 3140, Tandil 7411 L.D, Tandil 7411, y conforme a las planillas de Inspección presentada en Anexo de la presente, IF-2024-08841425-GCABA-COMUNA9, y que a todos sus efectos, forman parte de esta Resolución.

Artículo 2º.- Cumplidas las extracciones dispuestas en el artículo precedente, se deberán plantar nuevos ejemplares en los lugares ocupados por los extraídos, de acuerdo a lo establecido en el capítulo II de la Ley N.º 3263.

Artículo 3º.- Fíjese un cartel junto al/los ejemplar/es a ser talado/s por el plazo de diez (10) días corridos, en el que se informe sobre las circunstancias que motivan la decisión respectiva, indicando las vías de contacto con la autoridad competente.

Artículo 4º.- Notifíquese a los interesados haciendo expresa mención que la presente Resolución agota la vía administrativa y que podrán optar por interponer: a) recurso administrativo de reconsideración, dentro del plazo de diez (10) días hábiles, b) recurso administrativo de alzada, dentro del plazo de quince (15) días hábiles, o c) la acción judicial pertinente, conforme arts. 117, 118, 121, 123 y concordantes de la Ley de Procedimiento Administrativo aprobada por Decreto de Necesidad y Urgencia 1510/1997, ratificado por Resolución de la Legislatura 41/1998 (texto consolidado por Ley N° 6347, BOCBA N°6009). Remítase para su intervención a la Secretaría de Atención Ciudadana y Gestión Comunal y pase a la Dirección General de Contaduría General y a la Dirección General Técnica, Administrativa y Legal de la Secretaría de Asuntos Estratégicos para su conocimiento y prosecución del trámite. Regístrese. Cumplido, archívese.



Digitally signed by MAXIMILIANO RODRIGO MOSQUERA FANTONI  
Date: 2024.02.27 16:03:24 ART  
Location: Ciudad Autónoma de Buenos Aires

Digitally signed by Comunicaciones Oficiales  
Date: 2024.02.27 16:03:27 -03:00

Planilla de Inspección de Árboles

Fecha de relevamiento 08/01/2024

Aviso \_\_\_\_\_ Arme \_\_\_\_\_

**UBICACIÓN DEL ÁRBOL** Especie botánica Legustrum leidum  
Calle CARHUÉ N° 1394 LD ☐ Árbol Seco ☒ Árbol Semi Seco

**PARÁMETROS MECÁNICOS Y SANITARIOS DEL ÁRBOL**

Altura aprox. (m) 5 DAP (cm) 25 Inclínación: SI ☒ NO ☐ Mayor a 40° ☐ Menor a 40°  
Orientación de la inclinación ☐ Hacia la calle ☐ Hacia la propiedad ☐ Hacia el largo de la vereda  
☐ Oescopado ☒ Oescopado y brotado ☒ Copa desbalanceada

**FUSTE** Descortezamiento: Cavidades ☐ Fructificaciones fúngicas ☐ Codominancias ☐ Chorreados  
basal media alto  
Pequeñas ☐ Caverna longitudinal en el fuste (m) \_\_\_\_\_  
Grandes ☐ Espesor de pared remanente (cm) \_\_\_\_\_

**RAIZ** ☐ Expuesta ☐ Levanta vereda m2 Provoca fisuras en el frente de la propiedad: ☐ SI ☐ NO

**RAMAS** ☒ Tocones ☒ Excesivas / Cruzadas ☐ Con mal ángulo de inserción  
☒ Quebradas / Fisuradas ☒ Secas / Secas en las puntas ☐ Bajas  
☐ Codominancias ☒ Con cavidades / Tumores / Cancros ☐ Que invaden espacio aéreo

**HOJAS** ☐ De coloración anormal ☐ Oefoliación Total ☐ Con signos de insectos ☐ Con manchas foliares  
☐ Oefoliación Parcial Síntomas de enfermedades.

**RECOMENDACIONES DEL INSPECTOR**

A: OBJETIVOS DE LA POOA B: TIPOS DE POOA F: CORTE DE RAÍCES  
☐ Reducción Riesgo ☐ Formación ☐ Balanceo ☐ C EXTRACCIÓN ☐ Superficial  
☐ Eliminar interferencias ☐ Limpieza ☐ E: TRASPLANTE ☐ Profunda  
☐ Adecuación al sitio ☐ Aciareo ☐ D: TRATAMIENTO SANITARIO  
☐ Regulación de estructura ☐ Refaldado ☐ Terciado

**OBSERVACIONES** Árbol 70% seco y el resto de las hojas en proceso muy afectadas. Se recomienda extracción a corto plazo.

INSPECTOR/VERIFICADOR

VANINA M. ESTEVEZ [Firma] 23374910  
Nombre y Apellido Firma ONI

Calle **CARHUE 1394 L.D**

**IMAGEN DEL EJEMPLAR**



**N° DE ACTA: 6998**

Informe N° \_\_\_\_\_

**Planilla de Inspección de Árboles**

Fecha de relevamiento 25/1/24

Aviso 170005042610

Arme

**UBICACIÓN DEL ÁRBOL** Especie botánica FRAXINUS SP  
Calle CORVALAN Nº 848 ☒ Árbol Seco ☐ Árbol Semi Seco

**PARÁMETROS MECÁNICOS Y SANITARIOS DEL ÁRBOL**

Altura aprox. (m) 4 DAP (cm) 15 Inclinação: SI ☒ NO ☐ Mayor a 40° ☐ Menor a 40°  
Orientación de la inclinación ☐ Hacia la calle ☐ Hacia la propiedad ☐ Hacia el largo de la vereda  
☐ Descopado ☐ Descopado y brotado ☐ Copa desbalanceada

**FUSTE**

FUSTE	Descortezamiento: Cavidades			<input type="checkbox"/> Fructificaciones fúngicas	<input type="checkbox"/> Codominancias	<input type="checkbox"/> Chorreados
	basal	media	alto			
Pequeñas				Cavidad longitudinal en el fuste (m)		
Grandes				Espesor de pared remanente (cm)		

**RAIZ** ☐ Expuesta ☐ Levanta vereda m2 Provoca fisuras en el frente de la propiedad: ☐ SI ☒ NO

**RAMAS**

☐ Tocones ☐ Excesivas / Cruzadas ☐ Con mal ángulo de inserción  
☐ Quebradas / Fisuradas ☒ Secas / Secas en las puntas ☐ Bajas  
☐ Codominancias ☐ Con cavidades / Tumores / Cancros ☐ Que invaden espacio aéreo

**HOJAS**

☐ De coloración anormal ☒ Defoliación Total ☐ Con signos de insectos ☐ Con manchas foliares  
☐ Defoliación Parcial Síntomas de enfermedades

**RECOMENDACIONES DEL INSPECTOR**

**A: OBJETIVOS DE LA PODA**

☐ Reducción Riesgo  
☐ Eliminar interferencias  
☐ Adecuación al sitio  
☐ Regulación de estructura

**B: TIPOS DE PODA**

☐ Formación  
☐ Limpieza  
☐ Aclareo  
☐ Refaldado  
☐ Terclado

☐ Baianceo  
☒ C EXTRACCIÓN  
☐ E: TRASPLANTE  
☐ D: TRATAMIENTO SANITARIO

**F: CORTE DE RAÍCES**

☐ Superficial  
☐ Profunda

**OBSERVACIONES** EJEMPLAR SECO EN PIE. EXTRACCIÓN PROPIA. NADA SIN MOVIMIENTO AL MOMENTO DE INSPECCIÓN. BAJAR PLANTERA Y DEJAR DE 1,2 X 1,2 m. REPARAR 2m² DE SOLADO G6664.

**INSPECTOR/VERIFICADOR**

Nombre y Apellido

Firma

DNI



Calle CORVALAN 848

IMAGEN DEL EJEMPLAR



N° DE ACTA: 6999  
Informe N° \_\_\_\_\_

**Planilla de Inspección de Árboles**

Aviso 5000.32250/24

Fecha de relevamiento 07/02/2024

Arme

**UBICACIÓN DEL ÁRBOL** Especie botánica fresno  
Calle patron N° 7587 ☐ Árbol Seco ☐ Árbol Semi Seco

**PARÁMETROS MECÁNICOS Y SANITARIOS DEL ÁRBOL**

Altura aprox. (m) 9 DAP (cm) 45 Inclínación: SI ☒ NO ☐ Mayor a 40° ☐ Menor a 40°  
Orientación de la inclinación ☐ Hacia la calle ☐ Hacia la propiedad ☐ Hacia el largo de la vereda  
☐ Descopado ☐ Descopado y brotado ☐ Copa desbalanceada

**FUSTE**

	Descortezamiento: Cavidades			<input type="checkbox"/> Fructificaciones fúngicas	<input type="checkbox"/> Codominancias	<input type="checkbox"/> Chorreados
	basal	media	alto			
Pequeñas				Cavidad longitudinal en el fuste (m) <u>                    </u>		
Grandes	<u>2</u>					
				Espesor de pared remanente (cm) <u>                    </u>		

**RAIZ** ☐ Expuesta ☐ Levanta vereda m2 Provoca fisuras en el frente de la propiedad: ☐ SI ☒ NO

**RAMAS**

☐ Tocones ☐ Excesivas / Cruzadas ☐ Con mal ángulo de inserción  
☐ Quebradas / Fisuradas ☐ Secas / Secas en las puntas ☐ Bajas  
☐ Codominancias ☐ Con cavidades / Tumores / Cancros ☐ Que invaden espacio aéreo

**HOJAS**

☐ De coloración anormal ☐ Defoliación Total ☐ Con signos de insectos ☐ Con manchas foliares  
☐ Defoliación Parcial ☐ Síntomas de enfermedades

**RECOMENDACIONES DEL INSPECTOR**

**A: OBJETIVOS DE LA PODA**

☐ Reducción Riesgo  
☐ Eliminar interferencias  
☐ Adecuación al sitio  
☐ Regulación de estructura

**B: TIPOS DE PODA**

☐ Formación  
☐ Limpieza  
☐ Aclareo  
☐ Refaldado  
☐ Terciado

☐ Balanceo

☒ C: EXTRACCIÓN

☐ E: TRASPLANTE

☐ D: TRATAMIENTO SANITARIO

**F: CORTE DE RAÍCES**

☐ Superficial  
☐ Profunda

**OBSERVACIONES**

Extracción  
Ejemplar con caridol basal que profundiza hacia las raíces primarias. Se observa descomposición de madera y posible ahuecamiento del fuste.

Primeridad corto plazo.

INSPECTOR/VERIFICADOR

JUAN Szuchly  
Nombre y Apellido

Szuchly  
Firma

35.945874  
DNI

Calle PATRON 7587

IMAGEN DEL EJEMPLAR



N° DE ACTA: 7000

Informe N° \_\_\_\_\_



**Planilla de Inspección de Árboles**

Aviso 500085734/24

Fecha de relevamiento 07/02/2024

Arme

**UBICACIÓN DEL ÁRBOL** Especie botánica Crespon

Calle Pilar Nº 742 ☒ Árbol Seco ☐ Árbol Semi Seco

**PARÁMETROS MECÁNICOS Y SANITARIOS DEL ÁRBOL**

Altura aprox. (m) 4 DAP (cm) 6 Inclinación: SI / ☒ NO ☐ Mayor a 40° ☐ Menor a 40°

Orientación de la inclinación ☐ Hacia la calle ☐ Hacia la propiedad ☐ Hacia el largo de la vereda  
☐ Descopada ☐ Descopado y brotado ☐ Copa desbalanceada

**FUSTE** ☒ Descortezamiento: ☒ Cavitades

	basal	media	alto
Pequeñas			
Grandes			

☐ Fructificaciones fúngicas ☐ Codominancias ☐ Chorreados

Cavidad longitudinal en el fuste (m)

Espesor de pared remanente (cm)

**RAIZ** ☐ Expuesta ☐ Levanta vereda m2 Provoca fisuras en el frente de la propiedad: ☐ SI ☒ NO

**RAMAS** ☐ Tacones ☐ Excesivas / Cruzadas ☐ Con mal ángulo de inserción

☒ Quebradas / Fisuradas ☒ Secas / Secas en las puntas

☐ Codominancias ☐ Con cavidades / Tumores / Cancros ☐ Bajas ☐ Que invaden espacio aéreo

**HOJAS** ☐ De coloración anormal ☐ Defoliación Total ☒ Con signos de insectos ☐ Con manchas foliares  
☐ Defoliación Parcial Síntomas de enfermedades.

**RECOMENDACIONES DEL INSPECTOR**

**A: OBJETIVOS DE LA PODA**

- ☐ Reducción Riesgo
- ☐ Eliminar interferencias
- ☐ Adecuación al sitio
- ☐ Regulación de estructura

**B: TIPOS DE PODA**

- ☐ Formación
- ☐ Limpieza
- ☐ Aclareo
- ☐ Refaldado
- ☐ Terciado

☐ Balanceo

☒ C: EXTRACCIÓN

☐ E: TRASPLANTE

☐ D: TRATAMIENTO SANITARIO

**F: CORTE DE RAÍCES**

- ☐ Superficial
- ☐ Profunda

**OBSERVACIONES** Extracción.

Ejemplar muerto en pie con descortezamientos en el fuste.

Sin movimiento al momento de la inspección. Desplazar plántula 2 metros hacia la db descendente por cercanía a luminaria.

Proceder a corto plazo.

INSPECTOR/VERIFICADOR

IVAN SZACHLAI  
Nombre y Apellido

[Firma]  
Firma

35.945.874  
DNI



Calle

IMAGEN DEL EJEMPLAR



N° DE ACTA: 7001

Informe N° \_\_\_\_\_

**Planilla de Inspección de Árboles**

Aviso: 500298671/23

Fecha de relevamiento 15/2/24

Arme: GMUNA 9

**UBICACIÓN DEL ÁRBOL** Especie botánica Melia azedarach (PARAÍSO)  
Calle Pizarro N° 6261 ☐ Árbol Seco ☐ Árbol Semi Seco

**PARÁMETROS MECÁNICOS Y SANITARIOS DEL ÁRBOL**

Altura aprox. (m) 10 DAP (cm) 75 Inclinação: ☒ SI / NO ☐ Mayor a 40° ☒ Menor a 40°  
Orientación de la inclinación ☒ Hacia la calle ☐ Hacia la propiedad ☐ Hacia el largo de la vereda  
☐ Descopado ☐ Descopado y brotado ☐ Copa desbalanceada

**FUSTE**

FUSTE	Descortezamiento: Cavidades			<input type="checkbox"/> Fructificaciones fúngicas	<input type="checkbox"/> Codominancias	<input type="checkbox"/> Chorreados
	basal	media	alto			
Pequeñas				Cavidad longitudinal en el fuste (m)		
Grandes		X		Espesor de pared remanente (cm)		

**RAIZ** ☐ Expuesta ☒ Levanta vereda m2 Provoca fisuras en el frente de la propiedad: ☐ SI ☐ NO

**RAMAS**

☐ Tocones ☐ Excesivas / Cruzadas ☐ Con mal ángulo de inserción  
☐ Quebradas / Fisuradas ☐ Secas / Secas en las puntas ☐ Bajas  
☐ Codominancias ☐ Con cavidades / Tumores / Cancros ☐ Que invaden espacio aéreo

**HOJAS**

☐ De coloración anormal ☐ Defoliación Total ☐ Con signos de insectos ☐ Con manchas foliares  
☐ Defoliación Parcial Síntomas de enfermedades:

**RECOMENDACIONES DEL INSPECTOR**

**A: OBJETIVOS DE LA PODA**

☐ Reducción Riesgo  
☐ Eliminar interferencias  
☐ Adecuación al sitio  
☐ Regulación de estructura

**B: TIPOS DE PODA**

☐ Formación  
☐ Limpieza  
☐ Aclareo  
☐ Refaldado  
☐ Terciado

☐ Balanceo  
☒ C: EXTRACCIÓN  
☐ E: TRASPLANTE  
☐ D: TRATAMIENTO SANITARIO

**F: CORTE DE RAÍCES**

☐ Superficial  
☐ Profunda

**OBSERVACIONES:** Prioridad corto plazo - urgente

CAVIDAD en el sector de la corona. Cavidades de gran diámetro, lo que genera alta probabilidad de falla estructural.  
Fisura longitudinal en el fuste, con descortezamiento, en su zona media.

INSPECTOR/VERIFICADOR

Antonio Polucci  
Nombre y Apellido

Firma

29248692  
DNI

Calle PIZARRO 6261

IMAGEN DEL EJEMPLAR



N° DE ACTA: 7002

Informe N° \_\_\_\_\_



Planilla de Inspección de Árboles

Aviso 500 100 650/24

Fecha de relevamiento 15/2/24

Arme

UBICACIÓN DEL ÁRBOL Especie botánica MAYA AZULARACH  
Calle Remedios Nº 3425 ☐ Árbol Seco ☐ Árbol Semi Seco

PARÁMETROS MECÁNICOS Y SANITARIOS DEL ÁRBOL

Altura aprox. (m) 10 DAP (cm) 65 Inclinación: SI ☒ NO ☐ Mayor a 40° ☐ Menor a 40°

Orientación de la inclinación ☐ Hacia la calle ☐ Hacia la propiedad ☐ Hacia el largo de la vereda

☐ Descopado ☒ Descopado y brotado ☐ Copa desbalanceada

FUSTE

Descortezamiento: Cavidades

basal media alto

Pequeñas			
Grandes		X	X

☐ Fructificaciones fúngicas ☐ Codominancias ☐ Chorreados

Cavidad longitudinal en el fuste (m)

Espesor de pared remanente (cm)

RAIZ ☐ Expuesta ☐ Levanta vereda m2 Provoca fisuras en el frente de la propiedad: ☐ SI ☒ NO

RAMAS

☐ Tocones ☐ Excesivas / Cruzadas ☐ Con mal ángulo de inserción

☐ Quebradas / Fisuradas

☐ Secas / Secas en las puntas

☐ Bajas

☒ Codominancias

☒ Con cavidades / Tumores / Cancros

☐ Que invaden espacio aéreo

HOJAS

☐ De coloración anormal ☐ Defoliación Total ☐ Con signos de insectos ☐ Con manchas foliares

☐ Defoliación Parcial Síntomas de enfermedades

RECOMENDACIONES DEL INSPECTOR

A: OBJETIVOS DE LA PODA

- ☐ Reducción Riesgo  
☐ Eliminar interferencias  
☐ Adecuación al sitio  
☐ Regulación de estructura

B: TIPOS DE PODA

- ☐ Formación  
☐ Limpieza  
☐ Aclareo  
☐ Refaldado  
☐ Terciado

☐ Balanceo

☒ C: EXTRACCIÓN

☐ E: TRASPLANTE

☐ D: TRATAMIENTO SANITARIO

F: CORTE DE RAÍCES

☐ Superficial

☐ Profunda

OBSERVACIONES EJEMPLAR ANTIGO DIVERSAS CAVIDADES IMPOR TANTES DESCORTEZAMIENTO EXTRACCIÓN A CORNO PLAZO POST VEREDAS NO REQUIERE REPARACIÓN VEREDA

INSPECTOR/VERIFICADOR

Ramona Occhipinti  
Nombre y Apellido

Firma

26060690  
DNI



Calle REMEDIOS 3425

IMAGEN DEL EJEMPLAR



N° DE ACTA: 7003

Informe N° \_\_\_\_\_

Planilla de Inspección de Árboles

Fecha de relevamiento 15/02/2024

Aviso 500100839/24

Arme

\* Nombre viejo: Atenzo, L. Mec. Militar.

UBICACIÓN DEL ÁRBOL Especie botánica Ligustro

Calle Dr. A. Robbiano \* N° 432

☐ Árbol Seco ☒ Árbol Semi Seco

PARÁMETROS MECÁNICOS Y SANITARIOS DEL ÁRBOL

Altura aprox. (m) 6 DAP (cm) 25 Inclínación: SI / NO ☐ Mayor a 40° ☐ Menor a 40°

Orientación de la inclinación ☐ Hacia la calle ☐ Hacia la propiedad ☐ Hacia el largo de la vereda  
☐ Descopado ☐ Descopado y brotado ☐ Copa desbalanceada

FUSTE

Descortezamiento: Cavidades

basal media alto

☐ Fructificaciones fúngicas ☐ Codominancias ☐ Chorreados

Pequeñas			
Grandes			

Cavidad longitudinal en el fuste (m)

Espesor de pared remanente (cm)

RAIZ ☐ Expuesta ☐ Levanta vereda m2 Provoca fisuras en el frente de la propiedad: ☐ SI ☒ NO

RAMAS ☒ Tocones ☐ Excesivas / Cruzadas ☒ Con mal ángulo de inserción

☒ Quebradas / Fisuradas ☒ Secas / Secas en las puntas ☐ Bajas  
☐ Codominancias ☐ Con cavidades / Tumores / Cancros ☐ Que invaden espacio aéreo

HOJAS ☐ De coloración anormal ☐ Defoliación Total ☐ Con signos de insectos ☐ Con manchas foliares

☐ Defoliación Parcial Síntomas de enfermedades

RECOMENDACIONES DEL INSPECTOR

A: OBJETIVOS DE LA PODA

B: TIPOS DE PODA

☐ Reducción Riesgo  
☐ Eliminar interferencias  
☐ Adecuación al sitio  
☐ Regulación de estructura

☐ Formación  
☐ Limpieza  
☐ Aclareo  
☐ Refaldado  
☐ Terciado

☐ Balanceo  
☒ C: EXTRACCIÓN  
☐ E: TRASPLANTE  
☐ D: TRATAMIENTO SANITARIO

F: CORTE DE RAÍCES

☐ Superficial  
☐ Profunda

OBSERVACIONES Extracción

Ejemplar semiseco, se realiza poda de limpieza para reducir el riesgo el día 15/02/2024.

Prioridad corto plazo

Ampliar plantera a 0,8m x 1,20 m, perímetro línea 4m. Solado 64P6.

INSPECTOR/VERIFICADOR

IVÁN SZACHIAS  
Nombre y Apellido

*[Firma]*

35.945874  
DNI

Calle ROBBIANI, ANGEL, DR. 432

IMAGEN DEL EJEMPLAR



N° DE ACTA: 7004

Informe N° \_\_\_\_\_



**Planilla de Inspección de Árboles**

Aviso 500081628/24

Fecha de relevamiento 7/2/2024

Arme

**UBICACIÓN DEL ÁRBOL** Especie botánica Aca. nigropurpurea "Alcaz"  
Calle Saladillo N° 2216 ☒ Árbol Seco ☐ Árbol Semi Seco

**PARÁMETROS MECÁNICOS Y SANITARIOS DEL ÁRBOL**

Altura aprox. (m) DAP (cm) Inclínación: SI ☒ NO ☐ Mayor a 40° ☐ Menor a 40°  
Orientación de la inclinación ☐ Hacia la calle ☐ Hacia la propiedad ☐ Hacia el largo de la vereda  
☐ Descopado ☐ Descopado y brotado ☒ Copa desbalanceada

**FUSTE** ☒ Descortezamiento: Cavidades ☐ Fructificaciones fúngicas ☐ Codominancias ☒ Chorreados  

	basal	media	alto
Pequeñas			<input checked="" type="checkbox"/>
Grandes			

Cavidad longitudinal en el fuste (m)   
Espesor de pared remanente (cm)

**RAIZ** ☐ Expuesta ☒ Levanta vereda m2 Provoca fisuras en el frente de la propiedad: ☐ SI ☒ NO

**RAMAS** ☒ Tocones ☒ Excesivas / Cruzadas ☒ Con mal ángulo de inserción  
☒ Quebradas / Fisuradas ☒ Secas / Secas en las puntas ☒ Bajas  
☒ Codominancias ☒ Con cavidades / Tumores / Cancros ☒ Que invaden espacio aéreo

**HOJAS** ☐ De coloración anormal ☒ Defoliación Total ☒ Con signos de insectos ☐ Con manchas foliares  
☐ Defoliación Parcial Síntomas de enfermedades.

**RECOMENDACIONES DEL INSPECTOR**

**A: OBJETIVOS DE LA PODA** **B: TIPOS DE PODA** **F: CORTE DE RAÍCES**  
☐ Reducción Riesgo ☐ Formación ☐ Balanceo ☒ C: EXTRACCIÓN ☐ Superficial  
☐ Eliminar interferencias ☐ Limpieza ☐ E: TRASPLANTE ☐ Profunda  
☐ Adecuación al sitio ☐ Aciereo ☐ D: TRATAMIENTO SANITARIO  
☐ Regulación de estructura ☐ Refaldado ☐ Terciado

**OBSERVACIONES** Urgente  
Árbol seco, con signos de podrido total y chorreados  
copa desbalanceada, tumores en fuste y con raíces primarias  
frente de inclinación  
Reparar 20m<sup>2</sup> baldosa y dejar frente 1,2x1,2m (9,8m<sup>2</sup>) qto  
qto chapa >> 18

INSPECTOR/VERIFICADOR

V. L. G. O. A. Lasso  
Nombre y Apellido

Firma

DNI

35364965



Calle SALADILLO 2216

IMAGEN DEL EJEMPLAR



N° DE ACTA: 7005

Informe N° \_\_\_\_\_

**Planilla de Inspección de Árboles**

Aviso 500109984/24

Fecha de relevamiento 19/02/24

Arme 408020680

UBICACIÓN DEL ÁRBOL Especie botánica Tilo

Calle Spino, Samuel, Capitan Nº 5974

☒ Árbol Seco ☐ Árbol Semi Seco

**PARÁMETROS MECÁNICOS Y SANITARIOS DEL ÁRBOL**

Altura aprox. (m) 5 DAP (cm) 20 Inclínación ☒ SI ☐ NO ☐ Mayor a 40° ☒ Menor a 40°

Orientación de la inclinación ☐ Hacia la calle ☒ Hacia la propiedad ☐ Hacia el largo de la vereda  
☐ Descopado ☐ Descopado y brotado ☐ Copa desbalanceada

**FUSTE**

	Descortezamiento: Cavidades		
	basal	media	alto
Pequeñas		<input checked="" type="checkbox"/>	
Grandes			

☐ Fructificaciones fúngicas ☐ Codominancias ☐ Chorreados

Cavidad longitudinal en el fuste (m) \_\_\_\_\_

Espesor de pared remanente (cm) \_\_\_\_\_

**RAIZ** ☒ Expuesta ☒ Levanta vereda m2 Provoca fisuras en el frente de la propiedad: ☐ SI ☒ NO

**RAMAS**

☒ Tocones ☐ Excesivas / Cruzadas ☐ Con mal ángulo de inserción  
☐ Quebradas / Fisuradas ☒ Secas / Secas en las puntas ☐ Bajas  
☐ Codominancias ☐ Con cavidades / Tumores / Cancros ☐ Que invaden espacio aéreo

**HOJAS**

☐ De coloración anormal ☒ Defoliación Total ☐ Con signos de insectos ☐ Con manchas foliares  
☐ Defoliación Parcial Síntomas de enfermedades

**RECOMENDACIONES DEL INSPECTOR**

**A: OBJETIVOS DE LA PODA**

☐ Reducción Riesgo  
☐ Eliminar interferencias  
☐ Adecuación al sitio  
☐ Regulación de estructura

**B: TIPOS DE PODA**

☐ Formación  
☐ Limpieza  
☐ Aclareo  
☐ Refaldado  
☐ Terciado

☐ Balanceo  
☒ C EXTRACCIÓN  
☐ E: TRASPLANTE  
☐ D: TRATAMIENTO SANITARIO

**F: CORTE DE RAÍCES**

☐ Superficial  
☐ Profunda

**OBSERVACIONES**

El ejemplar totalmente seco, se puede observar que fue mutilado en los últimos años. Se recomienda programar su extracción y plantar nuevo ejemplar.

**INSPECTOR/VERIFICADOR**

Shana Fernandez  
Nombre y Apellido

[Firma]  
Firma

36494502  
DNI



Calle SPIRO, SAMUEL, CAPITAN 5974

IMAGEN DEL EJEMPLAR



N° DE ACTA: 7006

Informe N° \_\_\_\_\_

**Planilla de Inspección de Árboles**

Fecha de relevamiento 14/2/2024

Aviso 300097408/24

Arme

**UBICACIÓN DEL ÁRBOL** Especie botánica

Acacia benjamina "Ficus"

Calle Suarez José León

Nº 3140

☒ Arbol Seco ☐ Árbol Semi Seco

**PARÁMETROS MECÁNICOS Y SANITARIOS DEL ÁRBOL**

Altura aprox. (m) 5 DAP (cm) 50 Inclínación: SI ☒ NO ☐ Mayor a 40° ☐ Menor a 40°

Orientación de la inclinación ☐ Hacia la calle ☐ Hacia la propiedad ☐ Hacia el largo de la vereda

☒ Descopado ☐ Descopado y brotado ☐ Copa desbalanceada

**FUSTE**

☒ Descortezamiento: Cavidades

☐ Fructificaciones fúngicas

☒ Codominancias

☐ Chorreados

	basal	media	alto
Pequeñas			
Grandes			

Cavidad longitudinal en el fuste (m)

Espesor de pared remanente (cm)

**RAIZ** ☐ Expuesta ☐ Levanta vereda m2 Provoca fisuras en el frente de la propiedad: ☐ SI ☒ NO

**RAMAS**

☒ Tocones

☐ Excesivas / Cruzadas

☐ Con mal ángulo de inserción

☐ Quebradas / Fisuradas

☒ Secas / Secas en las puntas

☐ Bajas

☒ Codominancias

☐ Con cavidades / Tumores / Cancros

☐ Que invaden espacio aéreo

**HOJAS**

☐ De coloración anormal

☒ Defoliación Total

☐ Con signos de insectos

☐ Con manchas foliares

☐ Defoliación Parcial Síntomas de enfermedades

**RECOMENDACIONES DEL INSPECTOR**

**A: OBJETIVOS DE LA PODA**

☐ Reducción Riesgo

☐ Eliminar interferencias

☐ Adecuación al sitio

☐ Regulación de estructura

**B: TIPOS DE PODA**

☐ Formación

☐ Limpieza

☐ Aclareo

☐ Refaldado

☐ Terciado

☐ Balanceo

☒ C: EXTRACCIÓN

☐ E: TRASPLANTE

☐ D: TRATAMIENTO SANITARIO

**F: CORTE DE RAÍCES**

☐ Superficial

☐ Profunda

**OBSERVACIONES** corto plazo

Árbol seco por descope de teneror

conservar ploulera

INSPECTOR/VERIFICADOR

Virginia Giso  
Nombre y Apellido

Firma

35364465  
DNI



Calle SUAREZ, JOSE LEON 3140

IMAGEN DEL EJEMPLAR



N° DE ACTA: 7007  
Informe N° \_\_\_\_\_

Planilla de Inspección de Árboles

Aviso: 500087863/24

Fecha de relevamiento 8/2/2024

Arme:

UBICACIÓN DEL ÁRBOL Especie botánica Albizia julibrissin "Acacia de castaño negro"  
Calle TANDIL N° 7411 LD ☐ Árbol Seco ☒ Árbol Semi Seco

PARÁMETROS MECÁNICOS Y SANITARIOS DEL ÁRBOL

Altura aprox. (m) 5 DAP (cm) 25 Inclínación ☒ SI / NO ☐ Mayor a 40° ☒ Menor a 40°  
Orientación de la inclinación ☐ Hacia la calle ☒ Hacia la propiedad ☐ Hacia el largo de la vereda  
☐ Descopado ☐ Descopado y brotado ☐ Copa desbalanceada

FUSTE ☒ Descortezamiento: Cavidades ☐ Fructificaciones fúngicas ☐ Codominancias ☒ Chorreados  

	basal	media	alto
Pequeñas		<input checked="" type="checkbox"/>	
Grandes	<input checked="" type="checkbox"/>		<input checked="" type="checkbox"/>

Cavidad longitudinal en el fuste (m)   
Espesor de pared remanente (cm)

RAIZ ☐ Expuesta ☐ Levanta vereda m2 Provoca fisuras en el frente de la propiedad: ☐ SI ☒ NO

RAMAS ☒ Tocones ☒ Excesivas / Cruzadas ☒ Con mal ángulo de inserción  
☒ Quebradas / Fisuradas ☒ Secas / Secas en las puntas ☐ Bajas  
☒ Codominancias ☒ Con cavidades / Tumores / Cancros ☐ Que invaden espacio aéreo

HOJAS ☐ De coloración anormal ☐ Defoliación Total ☒ Con signos de insectos ☐ Con manchas foliares  
☒ Defoliación Parcial Síntomas de enfermedades:

RECOMENDACIONES DEL INSPECTOR

A: OBJETIVOS DE LA PODA B: TIPOS DE PODA F: CORTE DE RAÍCES  
☐ Reducción Riesgo ☐ Formación ☐ Balanceo ☐ Superficial  
☐ Eliminar interferencias ☐ Limpieza ☒ C: EXTRACCIÓN ☐ Profunda  
☐ Adecuación al sitio ☐ Aclareo ☐ E: TRASPLANTE  
☐ Regulación de estructura ☐ Refaldado ☐ D: TRATAMIENTO SANITARIO  
☐ Terciado

OBSERVACIONES: urgente

Reclamo ingresado por 2 árboles en Tandil 7400.  
Ejemplar semi seco, con mal viento y presencia de Padula argentaria  
(adultos, nidos y huevos). Fuste con cavidades altas, medianas y bajas, crinismo en  
ramas primarias. Descortezamientos, descortezamientos y galletas, copa desbalanceada.  
si bien se encuentra en ocurrencia, no afecta circulación vehicular. Disponer  
inmediato LA por copa de descopado todos 1,2m x 1,2m (4,8m l.) 2m² HA.

INSPECTOR/VERIFICADOR

VIRGINIA ROSA  
Nombre y Apellido

Firma

35364465  
DNI

Calle TANDIL 7411 L.D

IMAGEN DEL EJEMPLAR



N° DE ACTA: 7008

Informe N° \_\_\_\_\_



Planilla de Inspección de Árboles

Aviso 500 89863/24

Fecha de relevamiento 8/2/2024

Arme .....

**UBICACIÓN DEL ÁRBOL** Especie botánica Albizia julibrissin "Arceio de cejas tan lindas"  
Calle TANDIL Nº 7411 ☐ Árbol Seco ☒ Árbol Semi Seco

**PARÁMETROS MECÁNICOS Y SANITARIOS DEL ÁRBOL**

Altura aprox. (m) 5 DAP (cm) 15 Inclínación ☒ SI / NO ☐ Mayor a 40° ☒ Menor a 40°  
Orientación de la inclinación ☐ Hacia la calle ☒ Hacia la propiedad ☒ Hacia el largo de la vereda  
☐ Descopado ☐ Descopado y brotado ☒ Copa desbalanceada

**FUSTE** ☒ Descortezamiento: Cavidades ☐ Fructificaciones fúngicas ☐ Codominancias ☒ Chorreados  

	basal	media	alto
Pequeñas			
Grandes			

Cavidad longitudinal en el fuste (m)   
Espesor de pared remanente (cm)

**RAIZ** ☐ Expuesta ☐ Levanta vereda m2 Provoca fisuras en el frente de la propiedad: ☐ SI ☒ NO

**RAMAS** ☒ Tocones ☒ Excesivas / Cruzadas ☒ Con mal ángulo de inserción  
☒ Quebradas / Fisuradas ☒ Secas / Secas en las puntas ☐ Bajas  
☒ Codominancias ☒ Con cavidades / Tumores / Cancros ☒ Que invaden espacio aéreo

**HOJAS** ☐ De coloración anormal ☐ Defoliación Total ☒ Con signos de insectos ☐ Con manchas foliares  
☒ Defoliación Parcial Síntomas de enfermedades .....

**RECOMENDACIONES DEL INSPECTOR**

**A: OBJETIVOS DE LA PODA** **B: TIPOS DE PODA** **F: CORTE DE RAÍCES**  
☐ Reducción Riesgo ☐ Formación ☐ Balanceo ☒ C EXTRACCIÓN ☐ Superficial  
☐ Eliminar interferencias ☐ Limpieza ☐ E: TRASPLANTE ☐ Profunda  
☐ Adecuación al sitio ☐ Aclareo ☐ D: TRATAMIENTO SANITARIO  
☐ Regulación de estructura ☐ Refaldado  
☐ Terciado

**OBSERVACIONES.** Urgente

Reclamo: por 3 arboles en Tandil 7400.  
Ejemplar semiseco, con movimiento y presencia de Pschyliis argentiviridis (A, N, A)  
Fuste con grietas, descortezamientos y daños que aparentan intencionales, copa desbalanceada.  
Desplazador plantero a 3m de luminario (1,2m x 1,2m - 4.8m l.) 2m² Ha.

INSPECTOR/VERIFICADOR

Virginia Rosso  
Nombre y Apellido

Firma

33364465  
DNI



Calle TANDIL 7411

IMAGEN DEL EJEMPLAR



N° DE ACTA: 7009

Informe N° \_\_\_\_\_



GOBIERNO DE LA CIUDAD DE BUENOS AIRES

**Hoja Adicional de Firmas**  
**Informe gráfico**

**Número:**

Buenos Aires,

**Referencia:** ACTAS 6998 A 7009

---

El documento fue importado por el sistema GEDO con un total de 24 pagina/s.

Digitally signed by Comunicaciones Oficiales  
Date: 2024.02.27 15:56:08 -03:00

Digitally signed by Comunicaciones Oficiales  
Date: 2024.02.27 15:56:08 -03:00