



GOBIERNO DE LA CIUDAD DE BUENOS AIRES

Resolución Presidencia Junta Comuna

Número:

Buenos Aires,

Referencia: RESOLUCIÓN EXTRACCIÓN ARBÓREA. ACTAS 7010 A 7021. COMUNA9

VISTO: La Constitución de la Ciudad de Buenos Aires, las Leyes N° 3263 y N° 1777, el Decreto N° 166/2013, las actas de inspección N° 7010, 7011, 7012, 7013, 7014, 7015, 7016, 7017, 7018, 7019, 7020, 7021, IF-2024-09342095-GCABA-COMUNA9, y

CONSIDERANDO:

Que por Decreto N° 277/AJG/22 se modificó la estructura organizativa de la Secretaría de Asuntos Estratégicos y de la Jefatura de Gabinete de Ministros transfiriendo la dependencia de la Secretaría de Atención Ciudadana y Gestión Comunal, con todo su personal, patrimonio, presupuesto y responsabilidades primarias a la Secretaría de Asuntos Estratégicos, siendo las comunas organismos fuera de nivel bajo su órbita;

Que conforme surge del artículo 10 inciso a) de la Ley 1777, concordante con lo establecido por el artículo 128 de la Constitución de la Ciudad de Buenos Aires, las Comunas tienen competencia exclusiva en materia de planificación, ejecución y control de los trabajos de mantenimiento urbano de las vías secundarias y otras de menor jerarquía, según normativa vigente;

Que con fecha 7 de mayo de 2013 se sancionó el Decreto N° 166/2013 por medio del cual se transfirió a las Comunas de la Ciudad Autónoma de Buenos Aires las misiones, funciones y responsabilidades establecidas en la Ley N° 3263, a excepción de las previstas en el artículo 1° de dicho Decreto, todo ello de conformidad con las competencias otorgadas por la Constitución de la Ciudad de Buenos Aires y por la Ley N° 1777;

Que la Ley N° 3263 de arbolado público urbano prevé en su artículo 15 que la Autoridad de Aplicación podrá efectuar tareas de tala o extracción en diferentes supuestos;

Que conforme la delegación efectuada por el Decreto N° 166/2013 corresponde a las Comunas la aplicación del artículo 15 de la Ley N° 3263, a excepción de los casos previstos en los incisos d), e) y g) del mismo;

Que de ello se desprende que la Comuna podrá disponer la extracción de árboles en aquellos casos en que el árbol esté seco, o que por su estado sanitario, fisiológico o por sus condiciones físicas no sea posible su recuperación o para garantizar la seguridad de las personas y/o bienes, o cuando se encuentre fuera de la línea de plantación respecto al resto de los árboles de la vereda, constituyendo un obstáculo;

Que asimismo, el último párrafo del mismo artículo establece que siempre que no mediaran situaciones excepcionales que no admitan demora, se deberá fijar un cartel junto al ejemplar a ser extraído o talado por el plazo

de diez (10) días corridos, en el que se informe sobre las circunstancias que motivan la decisión respectiva, indicando las vías de contacto con la autoridad competente;

Que la Ley N.º 3263 establece, en sus artículos 5º a 7º, los recaudos a seguir en caso de plantación y/o reposición de arbolado público urbano;

Que de acuerdo a lo que surge de los informes de Inspección citados en el visto y según lo indicado, corresponde efectuar la extracción de los ejemplares arbóreos ubicados en Av. Lacarra 676 Fte., Montiel 424, Pola 1320, Saladillo 2006, Saladillo 2051 L.A 4, Saladillo 2400, San Pedro 6502 L.D, Justo Antonio Suarez 7080, Justo Antonio Suarez 7296 L.D, Justo Antonio Suarez 7312, Tapalque 6012, Ulrico Schmidl 6171, y en un todo de acuerdo a la normativa vigente.

Por ello, y en uso de las facultades que le son propias,

EL PRESIDENTE DE LA JUNTA COMUNAL

DE LA COMUNA 9

RESUELVE

Artículo 1º.- Autorízase a la Empresa URBASER S.A. – SEOB S.A. UTE CUIT N.º 30-71484009-2 Licitación Pública N° 230-1151-LPU23 destinada por cuenta y cargo de esta Comuna, a realizar tarea de extracción de los ejemplares arbóreos ubicados en Av. Lacarra 676 Fte., Montiel 424, Pola 1320, Saladillo 2006, Saladillo 2051 L.A 4, Saladillo 2400, San Pedro 6502 L.D, Justo Antonio Suarez 7080, Justo Antonio Suarez 7296 L.D, Justo Antonio Suarez 7312, Tapalque 6012, Ulrico Schmidl 6171, y conforme a las planillas de Inspección presentada en Anexo de la presente, IF-2024-09342095-GCABA-COMUNA9, y que a todos sus efectos, forman parte de esta Resolución.

Artículo 2º.- Cumplidas las extracciones dispuestas en el artículo precedente, se deberán plantar nuevos ejemplares en los lugares ocupados por los extraídos, de acuerdo a lo establecido en el capítulo II de la Ley N.º 3263.

Artículo 3º.- Fíjese un cartel junto al/los ejemplar/es a ser talado/s por el plazo de diez (10) días corridos, en el que se informe sobre las circunstancias que motivan la decisión respectiva, indicando las vías de contacto con la autoridad competente.

Artículo 4º.- Notifíquese a los interesados haciendo expresa mención que la presente Resolución agota la vía administrativa y que podrán optar por interponer: a) recurso administrativo de reconsideración, dentro del plazo de diez (10) días hábiles, b) recurso administrativo de alzada, dentro del plazo de quince (15) días hábiles, o c) la acción judicial pertinente, conforme arts. 117, 118, 121, 123 y concordantes de la Ley de Procedimiento Administrativo aprobada por Decreto de Necesidad y Urgencia 1510/1997, ratificado por Resolución de la Legislatura 41/1998 (texto consolidado por Ley N° 6347, BOCBA N°6009). Remítase para su intervención a la Secretaría de Atención Ciudadana y Gestión Comunal y pase a la Dirección General de Contaduría General y a la Dirección General Técnica, Administrativa y Legal de la Secretaría de Asuntos Estratégicos para su conocimiento y prosecución del trámite. Regístrese. Cumplido, archívese.

Digitally signed by MAXIMILIANO RODRIGO MOSQUERA FANTONI
Date: 2024.03.01 16:33:19 ART
Location: Ciudad Autónoma de Buenos Aires

Digitally signed by Comunicaciones Oficiales
Date: 2024.03.01 16:33:39 -03:00

Planilla de Inspección de Árboles

Aviso: 500020966/24

Fecha de relevamiento 12/11/24

Arme: _____

UBICACIÓN DEL ÁRBOL Especie botánica No examinada

Calle La Cueva N° 67674 ☒ Árbol Seco ☐ Árbol Semi Seco

PARÁMETROS MECÁNICOS Y SANITARIOS DEL ÁRBOL

Altura aprox. (m) 5 DAP (cm) 50 Inclinação: SI ☒ NO ☐ Mayor a 40° ☐ Menor a 40°

Orientación de la inclinación ☐ Hacia la calle ☐ Hacia la propiedad ☐ Hacia el largo de la vereda

☒ Descopado ☒ Descopado y brotado ☐ Copa desbalanceada

FUSTE

Descortezamiento: Cavidades

basal media alto

Pequeñas			
Grandes	<u>2</u>	<u>2</u>	

☐ Fructificaciones fúngicas ☐ Codominancias ☐ Chorreados

Cavidad longitudinal en el fuste (m) _____

Espesor de pared remanente (cm) _____

RAIZ

☒ Expuesta ☐ Levanta vereda m2 Provoca fisuras en el frente de la propiedad: ☐ SI ☒ NO

RAMAS

☐ Tocones ☐ Excesivas / Cruzadas ☒ Con mal ángulo de inserción

☒ Quebradas / Fisuradas ☒ Secas / Secas en las puntas ☐ Bajas

☐ Codominancias ☒ Con cavidades / Tumores / Cancros ☒ Que invaden espacio aéreo

HOJAS

☐ De coloración anormal ☒ Defoliación Total ☐ Con signos de insectos ☐ Con manchas foliares

☐ Defoliación Parcial Síntomas de enfermedades. _____

RECOMENDACIONES DEL INSPECTOR

A: OBJETIVOS DE LA PODA

B: TIPOS DE PODA

- ☐ Reducción Riesgo
☐ Eliminar Interferencias
☐ Adecuación al sitio
☐ Regulación de estructura

- ☐ Formación
☐ Limpieza
☐ Aclareo
☐ Refaldado
☐ Terciado

- ☐ Balanceo
☒ C: EXTRACCIÓN
☐ E: TRASPLANTE
☐ D: TRATAMIENTO SANITARIO

F: CORTE DE RAÍCES

- ☐ Superficial
☐ Profunda

OBSERVACIONES Árbol seco, con pérdida de copa en forma de copa

INSPECTOR/VERIFICADOR

María Lorena
Nombre y Apellido

Firma

33440869
DNI

Calle LACARRA AV. 676 FTE.

IMAGEN DEL EJEMPLAR



N° DE ACTA: 7010

Informe N° _____

Planilla de Inspección de Árboles

Aviso 5000 36423/24

Fecha de relevamiento 17/1/21

Arme

UBICACIÓN DEL ÁRBOL Especie botánica Palo

Calle Montevideo N° 424 ☐ Árbol Seco ☐ Árbol Semi Seco

PARÁMETROS MECÁNICOS Y SANITARIOS DEL ÁRBOL

Altura aprox. (m) 9 DAP (cm) 30 Inclinação: SI ☒ NO ☐ Mayor a 40° ☐ Menor a 40°

Orientación de la inclinación ☐ Hacia la calle ☐ Hacia la propiedad ☐ Hacia el largo de la vereda
☐ Descopado ☒ Descopado y brotado ☐ Copa desbalanceada

FUSTE

	Descortezamiento: Cavidades			<input type="checkbox"/> Fructificaciones fúngicas	<input type="checkbox"/> Codominancias	<input type="checkbox"/> Chorreados
	basal	media	alto			
Pequeñas						
Grandes						

Cavidad longitudinal en el fuste (m)
Espesor de pared remanente (cm)

RAIZ ☐ Expuesta ☒ Levanta vereda m2 Provoca fisuras en el frente de la propiedad: ☐ SI ☒ NO

RAMAS

☐ Tocones ☒ Excesivas / Cruzadas ☒ Con mal ángulo de inserción
☐ Quebradas / Fisuradas ☐ Secas / Secas en las puntas ☐ Bajas
☐ Codominancias ☐ Con cavidades / Tumores / Cancros ☒ Que invaden espacio aéreo

HOJAS

☐ De coloración anormal ☐ Defoliación Total ☐ Con signos de insectos ☐ Con manchas foliares
☐ Defoliación Parcial Síntomas de enfermedades

RECOMENDACIONES DEL INSPECTOR

A: OBJETIVOS DE LA PODA

☐ Reducción Riesgo
☐ Eliminar interferencias
☐ Adecuación al sitio
☐ Regulación de estructura

B: TIPOS DE PODA

☐ Formación
☐ Limpieza
☐ Aciareo
☐ Refaldado
☐ Terciado

☐ Balanceo

☒ C: EXTRACCIÓN

☐ E: TRASPLANTE

☐ D: TRATAMIENTO SANITARIO

F: CORTE DE RAÍCES

☐ Superficial
☐ Profunda

OBSERVACIONES

El espacio no está libre de la presencia de ramos muertos
debido al riesgo de sus frutos.
Se encuentra levantando la vereda con sus raíces.

INSPECTOR/VERIFICADOR

María Guzmán
Nombre y Apellido

Firma

33442864
DNI

Calle MONTIEL 424

IMAGEN DEL EJEMPLAR



N° DE ACTA: 7011

Informe N° _____

Planilla de Inspección de Árboles

Aviso 17-000505910

Fecha de relevamiento 25/1/24

Arme

UBICACIÓN DEL ÁRBOL Especie botánica NO IDENTIFICADO

Calle POLA N° 1320 ☒ Árbol Seco ☐ Árbol Semi Seco

PARÁMETROS MECÁNICOS Y SANITARIOS DEL ÁRBOL

Altura aprox. (m) 3 DAP (cm) 15 Inclinação: SI / ☒ NO ☐ Mayor a 40° ☐ Menor a 40°

Orientación de la inclinación ☐ Hacia la calle ☐ Hacia la propiedad ☐ Hacia el largo de la vereda

☐ Descopado ☐ Descopado y brotado ☐ Copa desbalanceada

FUSTE

Descortezamiento: Cavidades

basal media alto

Pequeñas			
Grandes			

☐ Fructificaciones fúngicas ☐ Codominancias ☐ Chorreados

Cavidad longitudinal en el fuste (m)

Espesor de pared remanente (cm)

RAIZ

☐ Expuesta ☐ Levanta vereda m2 Provoca fisuras en el frente de la propiedad: ☐ SI ☒ NO

RAMAS

☐ Tocones ☐ Excesivas / Cruzadas ☐ Con mal ángulo de inserción

☐ Quebradas / Fisuradas ☒ Secas / Secas en las puntas ☐ Bajas

☐ Codominancias ☐ Con cavidades / Tumores / Cancros ☐ Que invaden espacio aéreo

HOJAS

☐ De coloración anormal ☒ Defoliación Total ☐ Con signos de insectos ☐ Con manchas foliares

☐ Defoliación Parcial Síntomas de enfermedades

RECOMENDACIONES DEL INSPECTOR

A: OBJETIVOS DE LA PODA

☐ Reducción Riesgo
☐ Eliminar interferencias
☐ Adecuación al sitio
☐ Regulación de estructura

B: TIPOS DE PODA

☐ Formación
☐ Limpieza
☐ Aclareo
☐ Refaldado
☐ Terciado

☐ Balanceo

☒ C: EXTRACCIÓN

☐ E: TRASPLANTE

☐ D: TRATAMIENTO SANITARIO

F: CORTE DE RAÍCES

☐ Superficial

☐ Profunda

OBSERVACIONES

EJEMPLAR SECO EN PIE EXTRACCIÓN
PROGRAMADA NO REQUIERE PODA VERA

INSPECTOR/VERIFICADOR

Norma Ocampo
Nombre y Apellido

[Firma]
Firma

26116690
DNI

Calle POLA 1320

IMAGEN DEL EJEMPLAR



N° DE ACTA: 7012

Informe N° _____

35.945.874.
DNI

Calle SALADILLO 2006

IMAGEN DEL EJEMPLAR



N° DE ACTA: 7013

Informe N° _____

Planilla de Inspección de Árboles

Fecha de relevamiento 23/01/2024

Aviso Oficio.

Arme

UBICACIÓN DEL ÁRBOL Especie botánica Fresno
Calle SALADILLO Nº 2051 LA4 ☐ Árbol Seco ☐ Árbol Semi Seco

PARÁMETROS MECÁNICOS Y SANITARIOS DEL ÁRBOL

Altura aprox. (m) 6 DAP (cm) 20 Inclinación: ☒ SI ☐ NO ☐ Mayor a 40° ☒ Menor a 40°
Orientación de la inclinación ☐ Hacia la calle ☒ Hacia la propiedad ☐ Hacia el largo de la vereda
☐ Descopado ☐ Descopado y brotado ☐ Copa desbalanceada

FUSTE

FUSTE

	Descortezamiento: Cavidades		
	basal	media	alto
Pequeñas			
Grandes	X		

☐ Fructificaciones fúngicas
 ☐ Codominancias
 ☐ Chorreados

Cavidad longitudinal en el fuste (m)

Espesor de pared remanente (cm)

RAIZ ☐ Expuesta ☐ Levanta vereda m2 Provoca fisuras en el frente de la propiedad: ☐ SI ☐ NO

RAMAS ☐ Tocones ☐ Excesivas / Cruzadas ☐ Con mal ángulo de inserción
☐ Quebradas / Fisuradas ☐ Secas / Secas en las puntas ☐ Bajas
☐ Codominancias ☐ Con cavidades / Tumores / Cancros ☐ Que invaden espacio aéreo

HOJAS ☐ De coloración anormal ☐ Defoliación Total ☐ Con signos de insectos ☐ Con manchas foliares
☐ Defoliación Parcial Síntomas de enfermedades.

RECOMENDACIONES DEL INSPECTOR

A: OBJETIVOS DE LA PODA

B: TIPOS DE PODA

- ☐ Reducción Riesgo
☐ Eliminar interferencias
☐ Adecuación al sitio
☐ Regulación de estructura

- ☐ Formación
☐ Limpieza
☐ Aclareo
☐ Refaldado
☐ Terciado

- ☐ Balanceo
☒ C: EXTRACCIÓN
☐ E: TRASPLANTE
☐ D: TRATAMIENTO SANITARIO

F: CORTE DE RAÍCES

- ☐ Superficial
☐ Profunda

OBSERVACIONES

Ejemplar con inclinación hacia la propiedad y
cavidad basal que afecta 50% del perímetro del
árbol.
Prioridad Urgente.

INSPECTOR/VERIFICADOR

JUAN SZACHLAS
Nombre y Apellido

[Firma]
Firma

35.945.874.
DNI

Calle SALADILLO 2051 L.A 4

IMAGEN DEL EJEMPLAR



N° DE ACTA: 7014

Informe N° _____

Planilla de Inspección de Árboles

Fecha de relevamiento 23/01/2024

Aviso Oficio

Arme

UBICACIÓN DEL ÁRBOL Especie botánica Fresno
Calle SALADILLO N° 2400 ☒ Árbol Seco ☐ Árbol Semi Seco

PARÁMETROS MECÁNICOS Y SANITARIOS DEL ÁRBOL

Altura aprox. (m) 5 DAP (cm) 15 Inclinación: SI / ☒ Mayor a 40° ☐ Menor a 40°
Orientación de la inclinación ☐ Hacia la calle ☐ Hacia la propiedad ☐ Hacia el largo de la vereda
☐ Descopado ☐ Descopado y brotado ☐ Copa desbalanceada

FUSTE Descortezamiento: Cavidades ☐ Fructificaciones fúngicas ☐ Codominancias ☐ Chorreados
basal media alto
Pequeñas Cavernidad longitudinal en el fuste (m)
Grandes Espesor de pared remanente (cm)

RAIZ ☐ Expuesta ☐ Levanta vereda m2 Provoca fisuras en el frente de la propiedad: ☐ SI ☐ NO

RAMAS ☐ Tocones ☐ Excesivas / Cruzadas ☐ Con mal ángulo de inserción
☐ Quebradas / Fisuradas ☐ Secas / Secas en las puntas ☐ Bajas
☐ Codominancias ☐ Con cavidades / Tumores / Cancros ☐ Que invaden espacio aéreo

HOJAS ☐ De coloración anormal ☐ Defoliación Total ☐ Con signos de insectos ☐ Con manchas foliares
☐ Defoliación Parcial Síntomas de enfermedades

RECOMENDACIONES DEL INSPECTOR

A: OBJETIVOS DE LA PODA

☐ Reducción Riesgo
☐ Eliminar interferencias
☐ Adecuación al sitio
☐ Regulación de estructura

B: TIPOS DE PODA

☐ Formación
☐ Limpieza
☐ Aclareo
☐ Refaldado
☐ Terciado

☐ Balanceo☒ C: EXTRACCIÓN☐ E: TRASPLANTE☐ D: TRATAMIENTO SANITARIO

F: CORTE DE RAÍCES

☐ Superficial
☐ Profunda

OBSERVACIONES

Ejemplar muerto en pie sin otros defectos importantes.

Extraer y cerrar plancha, por cercanía a luminaria.

Prioridad Urgente.

INSPECTOR/VERIFICADOR

IVAN SZACHLAJ
Nombre y Apellido

Sz Hbf
Firma

35.945.874.
DNI

Calle **SALADILLO 2400**

IMAGEN DEL EJEMPLAR



N° DE ACTA: 7015

Informe N° _____

Planilla de Inspección de Árboles

Fecha de relevamiento 22/11/2024

Aviso Oficio

Arme

UBICACIÓN DEL ÁRBOL Especie botánica Melia azedarach "Pauis"
Calle SAN PEDRO N° 6502 LD ☐ Árbol Seco ☒ Árbol Semi Seco

PARÁMETROS MECÁNICOS Y SANITARIOS DEL ÁRBOL

Altura aprox. (m) 8 DAP (cm) 55 Inclinação: ☒ SI / NO ☐ Mayor a 40° ☒ Menor a 40°
Orientación de la inclinación ☒ Hacia la calle ☐ Hacia la propiedad ☐ Hacia el largo de la vereda
☐ Descopado ☐ Descopado y brotado ☒ Copa desbalanceada

FUSTE

FUSTE	Descortezamiento: Cavidades			<input type="checkbox"/> Fructificaciones fúngicas	<input checked="" type="checkbox"/> Codominancias	<input type="checkbox"/> Chorreados
	basal	media	alto			
Pequeñas			<input checked="" type="checkbox"/>	Cavidad longitudinal en el fuste (m)	<input type="text"/>	
Grandes	<input checked="" type="checkbox"/>	<input checked="" type="checkbox"/>	<input checked="" type="checkbox"/>	Espesor de pared remanente (cm)	<input type="text"/>	

RAIZ ☐ Expuesta ☐ Levanta vereda m2 Provoca fisuras en el frente de la propiedad: ☐ SI ☒ NO

RAMAS ☒ Tocones ☒ Excesivas / Cruzadas ☒ Con mal ángulo de inserción
☒ Quebradas / Fisuradas ☒ Secas / Secas en las puntas ☒ Bajas
☒ Codominancias ☒ Con cavidades / Tumores / Cancros ☒ Que invaden espacio aéreo

HOJAS ☐ De coloración anormal ☐ Defoliación Total ☐ Con signos de insectos ☐ Con manchas foliares
☒ Defoliación Parcial Síntomas de enfermedades

RECOMENDACIONES DEL INSPECTOR

A: OBJETIVOS DE LA PODA	B: TIPOS DE PODA	F: CORTE DE RAÍCES
<input type="checkbox"/> Reducción Riesgo	<input type="checkbox"/> Formación	<input type="checkbox"/> Balanceo
<input type="checkbox"/> Eliminar interferencias	<input type="checkbox"/> Limpieza	<input checked="" type="checkbox"/> C: EXTRACCIÓN
<input type="checkbox"/> Adecuación al sitio	<input type="checkbox"/> Aclareo	<input type="checkbox"/> E: TRASPLANTE
<input type="checkbox"/> Regulación de estructura	<input type="checkbox"/> Refaldado	<input type="checkbox"/> D: TRATAMIENTO SANITARIO
	<input type="checkbox"/> Terciado	<input type="checkbox"/> Superficial
		<input type="checkbox"/> Profunda

OBSERVACIONES Extracción corto plazo luego de verano.

El riesgo reside en la cavidad basal con deterioro de fuste y raíces, inclinación hacia la calle.

Genar plantar por ochava 4 m² HA

INSPECTOR/VERIFICADOR

VIRGINIA CLARA ROSSO



35364465.

Calle SAN PEDRO 6502 L.D

IMAGEN DEL EJEMPLAR



N° DE ACTA: 7016

Informe N° _____

Planilla de Inspección de Árboles

Fecha de relevamiento 22/1/24

Aviso OFICIO

Arme

UBICACIÓN DEL ÁRBOL Especie botánica *Fraxinus pennsylvanica* "fresno"
Calle Suarez José Antonio N° 7080 ☐ Árbol Seco ☒ Árbol Semi Seco

PARÁMETROS MECÁNICOS Y SANITARIOS DEL ÁRBOL

Altura aprox. (m) 9 DAP (cm) 25 Inclinación SI / ☒ NO ☐ Mayor a 40° ☐ Menor a 40°
Orientación de la inclinación ☐ Hacia la calle ☐ Hacia la propiedad ☐ Hacia el largo de la vereda
☐ Descopado ☐ Descopado y brotado ☐ Copa desbalanceada

FUSTE

Descortezamiento: Cavidades

	basal	media	alto
Pequeñas			
Grandes			

☐ Fructificaciones fúngicas ☐ Codominancias ☐ Chorreados

Cavidad longitudinal en el fuste (m)
Espesor de pared remanente (cm)

RAIZ ☐ Expuesta ☐ Levanta vereda m2 Provoca fisuras en el frente de la propiedad. ☐ SI ☒ NO

RAMAS ☐ Tocones ☐ Excesivas / Cruzadas ☐ Con mal ángulo de inserción
☐ Quebradas / Fisuradas ☒ Secas / Secas en las puntas ☒ Bajas
☐ Codominancias ☐ Con cavidades / Tumores / Cancros ☐ Que invaden espacio aéreo

HOJAS ☐ De coloración anormal ☐ Defoliación Total ☐ Con signos de insectos ☐ Con manchas foliares
☒ Defoliación Parcial Síntomas de enfermedades

RECOMENDACIONES DEL INSPECTOR

A: OBJETIVOS DE LA PODA

☐ Reducción Riesgo
☐ Eliminar interferencias
☐ Adecuación al sitio
☐ Regulación de estructura

B: TIPOS DE PODA

☐ Formación
☐ Limpieza
☐ Aclareo
☐ Refaldado
☐ Terciado

☐ Balanceo

☒ C: EXTRACCIÓN

☐ E: TRASPLANTE

☐ D: TRATAMIENTO SANITARIO

F: CORTE DE RAÍCES

☐ Superficial
☐ Profunda

OBSERVACIONES Urgente: Semi Seco 90%, conserva plautena

INSPECTOR/VERIFICADOR

Virginia Rosso

35364465

Calle SUAREZ, JUSTO ANTONIO 7080

IMAGEN DEL EJEMPLAR



N° DE ACTA: 7017

Informe N° _____

Planilla de Inspección de Árboles

Fecha de relevamiento 22/1/2024

Aviso OFICIO

Arme

UBICACIÓN DEL ÁRBOL Especie botánica *Gousterum weidum* * *Gousterum*
Calle Suarez J. A. Nº 7296 LD ☐ Árbol Seco ☒ Árbol Semi Seco

PARÁMETROS MECÁNICOS Y SANITARIOS DEL ÁRBOL

Altura aprox. (m) 7 DAP (cm) 20 Inclinación: SI / ☒ NO ☐ Mayor a 40° ☐ Menor a 40°
Orientación de la inclinación ☐ Hacia la calle ☐ Hacia la propiedad ☐ Hacia el largo de la vereda
☐ Descopado ☐ Descopado y brotado ☒ Copa desbalanceada

FUSTE

Descortezamiento: Cavidades

	basal	media	alto
Pequeñas		<input checked="" type="checkbox"/>	
Grandes	<input checked="" type="checkbox"/>		

☒ Fructificaciones fúngicas ☐ Codominancias ☐ Chorreados

Cavidad longitudinal en el fuste (m)

Espesor de pared remanente (cm)

RAIZ ☐ Expuesta ☐ Levanta vereda m2 Provoca fisuras en el frente de la propiedad: ☐ SI ☒ NO

RAMAS ☒ Tocones ☒ Excesivas / Cruzadas ☐ Con mal ángulo de inserción
☒ Quebradas / Fisuradas ☒ Secas / Secas en las puntas ☐ Bajas
☐ Codominancias ☒ Con cavidades / Tumores / Cancros ☐ Que invaden espacio aéreo

HOJAS ☐ De coloración anormal ☐ Defoliación Total ☐ Con signos de insectos ☐ Con manchas foliares
☒ Defoliación Parcial Síntomas de enfermedades

RECOMENDACIONES DEL INSPECTOR

A: OBJETIVOS DE LA PODA

☐ Reducción Riesgo
☐ Eliminar interferencias
☐ Adecuación al sitio
☐ Regulación de estructura

B: TIPOS DE PODA

☐ Formación
☐ Limpieza
☐ Aclareo
☐ Refaldado
☐ Terciado

☐ Balanceo☒ C: EXTRACCIÓN☐ E: TRASPLANTE☐ D: TRATAMIENTO SANITARIO

F: CORTE DE RAÍCES

☐ Superficial
☐ Profunda

OBSERVACIONES urgente

árbol semiseco 95% con fructificaciones fungicas.

Desplazar plantitas 3m de caja de electricidad de Edensor (HA)
1,2m x 1,2m (4,8m lineales)


INSPECTOR/VERIFICADOR

Virginia Rosso

35364460

Calle SUAREZ, JUSTO ANTONIO 7296 L.D

IMAGEN DEL EJEMPLAR



N° DE ACTA: 7018

Informe N° _____

Planilla de Inspección de Árboles

Fecha de relevamiento 22/1/2024

Aviso Oficio

Arme

UBICACIÓN DEL ÁRBOL Especie botánica Ligustrum weiden "Ligusteo"
Calle Suarez, J. A. N° 4312. F. ☒ Árbol Seco ☐ Árbol Semi Seco

PARÁMETROS MECÁNICOS Y SANITARIOS DEL ÁRBOL

Altura aprox. (m) 7 DAP (cm) 20 Inclínación: ☒ SI / NO ☐ Mayor a 40° ☒ Menor a 40°
Orientación de la inclinación ☐ Hacia la calle ☒ Hacia la propiedad ☐ Hacia el largo de la vereda
☐ Descopado ☐ Descopado y brotado ☒ Copa desbalanceada

FUSTE

Descortezamiento: Cavidades

basal media alto

☐ Fructificaciones fúngicas ☐ Codominancias ☐ Chorreados

Pequeñas			
Grandes			

Cavidad longitudinal en el fuste (m) 2
Espesor de pared remanente (cm)

RAIZ ☐ Expuesta ☐ Levanta vereda m2 Provoca fisuras en el frente de la propiedad: ☐ SI ☒ NO

RAMAS

☒ Tocones

☒ Excesivas / Cruzadas

☒ Con mal ángulo de inserción

☒ Quebradas / Fisuradas

☒ Secas / Secas en las puntas

☒ Bajas

☒ Codominancias

☒ Con cavidades / Tumores / Cancros

☒ Que invaden espacio aéreo

HOJAS

☐ De coloración anormal ☒ Defoliación Total ☐ Con signos de insectos ☐ Con manchas foliares

☐ Defoliación Parcial Síntomas de enfermedades

RECOMENDACIONES DEL INSPECTOR

A: OBJETIVOS DE LA PODA

☐ Reducción Riesgo
☐ Eliminar interferencias
☐ Adecuación al sitio
☐ Regulación de estructura

B: TIPOS DE PODA

☐ Formación
☐ Limpieza
☐ Aclareo
☐ Refaldado
☐ Terciado

☐ Balanceo

☒ C: EXTRACCIÓN

☐ E: TRASPLANTE

☐ D: TRATAMIENTO SANITARIO

F: CORTE DE RAÍCES

☐ Superficial

☐ Profunda

OBSERVACIONES

Urgente.
ejemplar seco, el vecino denuncia escape de gar.
una plantita por otro ejemplar (muerto) en misma
chape.

INSPECTOR/VERIFICADOR

Virginia Rosso

3536446r.

Calle SUAREZ, JUSTO ANTONIO-7312

IMAGEN DEL EJEMPLAR



N° DE ACTA: 7019
Informe N° _____

Planilla de Inspección de Árboles

Aviso: 500057761/24

Fecha de relevamiento 25/1/24

Arme: COMUNA 9

UBICACIÓN DEL ÁRBOL Especie botánica Melia azedarach (París)
Calle TADALOQUE N° 6012 ☐ Árbol Seco ☐ Árbol Semi Seco

PARÁMETROS MECÁNICOS Y SANITARIOS DEL ÁRBOL

Altura aprox. (m) 11 DAP (cm) 110 Inclinación: ☒ SI / ☐ NO ☐ Mayor a 40° ☒ Menor a 40°
Orientación de la inclinación ☐ Hacia la calle ☐ Hacia la propiedad ☒ Hacia el largo de la vereda
☐ Descopado ☐ Descopado y brotado ☐ Copa desbalanceada

FUSTE

FUSTE	Descortezamiento: Cavidades			<input type="checkbox"/> Fructificaciones fúngicas	<input type="checkbox"/> Codominancias	<input type="checkbox"/> Chorreados
	basal	media	alto			
Pequeñas	X			Cavidad longitudinal en el fuste (m)	4m (Gruta)	
Grandes		X	X			
				Espesor de pared remanente (cm)		

RAIZ ☒ Expuesta ☒ Levanta vereda m2 Provoca fisuras en el frente de la propiedad: ☐ SI ☒ NO

RAMAS

☐ Tocones ☐ Excesivas / Cruzadas ☐ Con mal ángulo de inserción
☒ Quebradas / Fisuradas ☐ Secas / Secas en las puntas ☐ Bajas
☐ Codominancias ☒ Con cavidades / Tumores / Cancros ☐ Que invaden espacio aéreo

HOJAS

☐ De coloración anormal ☐ Defoliación Total ☐ Con signos de insectos ☐ Con manchas foliares
☐ Defoliación Parcial Síntomas de enfermedades:

RECOMENDACIONES DEL INSPECTOR

A: OBJETIVOS DE LA PODA

☐ Reducción Riesgo
☐ Eliminar interferencias
☐ Adecuación al sitio
☐ Regulación de estructura

B: TIPOS DE PODA

☐ Formación
☐ Limpieza
☐ Aclareo
☐ Refaldado
☐ Terciado

☐ Balanceo
☒ C: EXTRACCIÓN
☐ E: TRASPLANTE
☐ D: TRATAMIENTO SANITARIO

F: CORTE DE RAÍCES

☐ Superficial
☐ Profunda

OBSERVACIONES. PRIORIDAD: CORTA PHLO - PROGRAMADA

Inclinación 20°-25° hacia la vereda
Cavidades en tres ramas principales y en la corona (el ejemplar tiene 4 ramas principales) Diámetro de ramas principales es de aproximadamente 40-45 cm.
Descortezamiento en ramas principales y fuste.
Cavidad longitudinal en todo el fuste (4m), cavidad con cavidad basal pequeña.
Descortezamiento en el fuste. Ramas desgarradas torcidas.
Causa rotura.

INSPECTOR/VERIFICADOR

Antonio Polucci
Nombre y Apellido

Firma

29248692
DNI

Calle TAPALQUE 6012

IMAGEN DEL EJEMPLAR



N° DE ACTA: 7020

Informe N°

Planilla de Inspección de Árboles

Aviso: 170005044710

Fecha de relevamiento 25/1/24

Arme COMUNA 9

UBICACIÓN DEL ÁRBOL Especie botánica FICUS BENJAMINA (Ficus)
Calle Ulrico Schmidt N° 6171 ☒ Árbol Seco ☐ Árbol Semi Seco

PARÁMETROS MECÁNICOS Y SANITARIOS DEL ÁRBOL

Altura aprox. (m) 4 DAP (cm) 25 Inclínación: SI / ☒ NO ☐ Mayor a 40° ☐ Menor a 40°
Orientación de la inclinación ☐ Hacia la calle ☐ Hacia la propiedad ☐ Hacia el largo de la vereda
☐ Descopado ☐ Descopado y brotado ☐ Copa desbalanceada

FUSTE

Descortezamiento: Cavidades		
basal	media	alto

Pequeñas ☐ Grandes ☐ Fructificaciones fúngicas ☐ Codominancias ☐ Chorreados
Cavidad longitudinal en el fuste (m)
Espesor de pared remanente (cm)

RAIZ ☐ Expuesta ☐ Levanta vereda m2 Provoca fisuras en el frente de la propiedad: ☐ SI ☐ NO

RAMAS

☒ Tocones ☐ Excesivas / Cruzadas ☐ Con mal ángulo de inserción
☐ Quebradas / Fisuradas ☒ Secas / Secas en las puntas ☐ Bajas
☐ Codominancias ☐ Con cavidades / Tumores / Cancros ☐ Que invaden espacio aéreo

HOJAS

☐ De coloración anormal ☐ Defoliación Total ☐ Con signos de insectos ☐ Con manchas foliares
☐ Defoliación Parcial Síntomas de enfermedades.

RECOMENDACIONES DEL INSPECTOR

A: OBJETIVOS DE LA PODA

☐ Reducción Riesgo
☐ Eliminar interferencias
☐ Adecuación al sitio
☐ Regulación de estructura

B: TIPOS DE PODA

☐ Formación
☐ Limpieza
☐ Aciareo
☐ Refaldado
☐ Terciado

☐ Balanceo

☒ C: EXTRACCIÓN

☐ E: TRASPLANTE

☐ D: TRATAMIENTO SANITARIO

F: CORTE DE RAÍCES

☐ Superficial
☐ Profunda

OBSERVACIONES. Prioridad: Programada - GRTO PLAZO
Seco, con movimiento. El ejemplar fue "mostrado",
es una poda ilegal.

INSPECTOR/VERIFICADOR

Antonio Polucci

Nombre y Apellido

Firma

29.248692

DNI

Calle SCHMIDL, ULRICO 6171

IMAGEN DEL EJEMPLAR



N° DE ACTA: 7021

Informe N° _____



GOBIERNO DE LA CIUDAD DE BUENOS AIRES

Hoja Adicional de Firmas
Informe gráfico

Número:

Buenos Aires,

Referencia: Actas 7010 a 7021

El documento fue importado por el sistema GEDO con un total de 24 pagina/s.

Digitally signed by Comunicaciones Oficiales
Date: 2024.03.01 16:28:21 -03:00

Digitally signed by Comunicaciones Oficiales
Date: 2024.03.01 16:28:23 -03:00



G O B I E R N O D E L A C I U D A D D E B U E N O S A I R E S

Resolución Presidencia Junta Comuna

Número:

Buenos Aires,

Referencia: Resolución Extracción Arbórea. Actas 7022 a 7234. COMUNA9

VISTO: La Constitución de la Ciudad de Buenos Aires, las Leyes N° 3263 y N° 1777, el Decreto N° 166/2013, las actas de inspección N° 7022, 7023, 7024, 7025, 7026, 7027, 7028, 7029, 7030, 7031, 7032, 7033, 7034. IF-2024-11766322-GCABA y

CONSIDERANDO:

Que por Decreto N° 277/AJG/22 se modificó la estructura organizativa de la Secretaría de Asuntos Estratégicos y de la Jefatura de Gabinete de Ministros transfiriendo la dependencia de la Secretaría de Atención Ciudadana y Gestión Comunal, con todo su personal, patrimonio, presupuesto y responsabilidades primarias a la Secretaría de Asuntos Estratégicos, siendo las comunas organismos fuera de nivel bajo su órbita;

Que conforme surge del artículo 10 inciso a) de la Ley 1777, concordante con lo establecido por el artículo 128 de la Constitución de la Ciudad de Buenos Aires, las Comunas tienen competencia exclusiva en materia de planificación, ejecución y control de los trabajos de mantenimiento urbano de las vías secundarias y otras de menor jerarquía, según normativa vigente;

Que con fecha 7 de mayo de 2013 se sancionó el Decreto N° 166/2013 por medio del cual se transfirió a las Comunas de la Ciudad Autónoma de Buenos Aires las misiones, funciones y responsabilidades establecidas en la Ley N° 3263, a excepción de las previstas en el artículo 1° de dicho Decreto, todo ello de conformidad con las competencias otorgadas por la Constitución de la Ciudad de Buenos Aires y por la Ley N° 1777;

Que la Ley N° 3263 de arbolado público urbano prevé en su artículo 15 que la Autoridad de Aplicación podrá efectuar tareas de tala o extracción en diferentes supuestos;

Que conforme la delegación efectuada por el Decreto N° 166/2013 corresponde a las Comunas la aplicación del artículo 15 de la Ley N° 3263, a excepción de los casos previstos en los incisos d), e) y g) del mismo;

Que de ello se desprende que la Comuna podrá disponer la extracción de árboles en aquellos casos en que el árbol esté seco, o que por su estado sanitario, fisiológico o por sus condiciones físicas no sea posible su recuperación o para garantizar la seguridad de las personas y/o bienes, o cuando se encuentre fuera de la línea de plantación respecto al resto de los árboles de la vereda, constituyendo un obstáculo;

Que asimismo, el último párrafo del mismo artículo establece que siempre que no mediaran situaciones excepcionales que no admitan demora, se deberá fijar un cartel junto al ejemplar a ser extraído o talado por

el plazo de diez (10) días corridos, en el que se informe sobre las circunstancias que motivan la decisión respectiva, indicando las vías de contacto con la autoridad competente;

Que la Ley N.º 3263 establece, en sus artículos 5º a 7º, los recaudos a seguir en caso de plantación y/o reposición de arbolado público urbano;

Que de acuerdo a lo que surge de los informes de Inspección citados en el visto y según lo indicado, corresponde efectuar la extracción de los ejemplares arbóreos ubicados en Andalgala 1591, Antonio Bermúdez 1415, Manuel de Artigas 6810, Basualdo 1625, Carhue 3145, El Cerro 3457 L.A, El Hornero 138 L.A, Gregorio de Laferrere 5986, Av. Mariano Acosta 1089, Dr. Angel Robbiani 541, Vito Dumas 415 L.A 2, Zelada 6724, García Grande De Zequeira 7208 L.D, y en un todo de acuerdo a la normativa vigente.

Por ello, y en uso de las facultades que le son propias,

**EL PRESIDENTE DE LA JUNTA COMUNAL
DE LA COMUNA 9**

RESUELVE

Artículo 1º.- Autorízase a la Empresa URBASER S.A. – SEOB S.A. UTE CUIT N.º 30-71484009-2 Licitación Pública N° 230-1151-LPU23 destinada por cuenta y cargo de esta Comuna, a realizar tarea de extracción de los ejemplares arbóreos ubicados en Andalgala 1591, Antonio Bermúdez 1415, Manuel de Artigas 6810, Basualdo 1625, Carhue 3145, El Cerro 3457 L.A, El Hornero 138 L.A, Gregorio de Laferrere 5986, Av. Mariano Acosta 1089, Dr. Angel Robbiani 541, Vito Dumas 415 L.A 2, Zelada 6724, García Grande De Zequeira 7208 L.D, y conforme a las planillas de Inspección presentada en Anexo de la presente, IF-2024-11766322-GCABA , y que a todos sus efectos, forman parte de esta Resolución.

Artículo 2º.- Cumplidas las extracciones dispuestas en el artículo precedente, se deberán plantar nuevos ejemplares en los lugares ocupados por los extraídos, de acuerdo a lo establecido en el capítulo II de la Ley N.º 3263.

Artículo 3º.- Fíjese un cartel junto al/los ejemplar/es a ser talado/s por el plazo de diez (10) días corridos, en el que se informe sobre las circunstancias que motivan la decisión respectiva, indicando las vías de contacto con la autoridad competente.

Artículo 4º.- Notifíquese a los interesados haciendo expresa mención que la presente Resolución agota la vía administrativa y que podrán optar por interponer: a) recurso administrativo de reconsideración, dentro del plazo de diez (10) días hábiles, b) recurso administrativo de alzada, dentro del plazo de quince (15) días hábiles, o c) la acción judicial pertinente, conforme arts. 117, 118, 121, 123 y concordantes de la Ley de Procedimiento Administrativo aprobada por Decreto de Necesidad y Urgencia 1510/1997, ratificado por Resolución de la Legislatura 41/1998 (texto consolidado por Ley N° 6347, BOCBA N°6009). Remítase para su intervención a la Secretaría de Atención Ciudadana y Gestión Comunal y pase a la Dirección General de Contaduría General y a la Dirección General Técnica, Administrativa y Legal de la Secretaría de Asuntos Estratégicos para su conocimiento y prosecución del trámite. Regístrese. Cumplido, archívese.

Digitally signed by MAXIMILIANO RODRIGO MOSQUERA FANTONI
Date: 2024.03.20 17:38:01 ART
Location: Ciudad Autónoma de Buenos Aires

Planilla de Inspección de Árboles

Aviso: 500119739/24

Fecha de relevamiento 24/02/24

Arme: 408021551

UBICACIÓN DEL ÁRBOL Especie botánica Ficus benjamina
Calle Andalgala N° 1591 ☐ Árbol Seco ☐ Árbol Semi Seco

PARÁMETROS MECÁNICOS Y SANITARIOS DEL ÁRBOL

Altura aprox. (m) 4 DAP (cm) 25 Inclinação: SI / ☒ NO ☐ Mayor a 40° ☐ Menor a 40°
Orientación de la inclinación ☐ Hacia la calle ☐ Hacia la propiedad ☐ Hacia el largo de la vereda
☐ Descopado ☐ Descopado y brotado ☐ Copa desbalanceada

FUSTE Descortezamiento: Cavidades ☐ Fructificaciones fúngicas ☐ Codominancias ☐ Chorreados
basal media alto
Pequeñas ☐ Cavidad longitudinal en el fuste (m) ☐
Grandes ☐ Espesor de pared remanente (cm) ☐

RAIZ ☐ Expuesta ☒ Levanta vereda m2 Provoca fisuras en el frente de la propiedad: ☒ SI ☐ NO

RAMAS ☐ Tocones ☐ Excesivas / Cruzadas ☐ Con mal ángulo de inserción
☐ Quebradas / Fisuradas ☐ Secas / Secas en las puntas ☐ Bajas
☐ Codominancias ☐ Con cavidades / Tumores / Cancros ☐ Que invaden espacio aéreo

HOJAS ☐ De coloración anormal ☐ Defoliación Total ☐ Con signos de insectos ☐ Con manchas foliares
☐ Defoliación Parcial Síntomas de enfermedades

RECOMENDACIONES DEL INSPECTOR

A: OBJETIVOS DE LA PODA

☐ Reducción Riesgo
☐ Eliminar interferencias
☐ Adecuación al sitio
☐ Regulación de estructura

B: TIPOS DE PODA

☐ Formación
☐ Limpieza
☐ Aclareo
☐ Refaldado
☐ Terclado

☐ Balanceo
☒ C EXTRACCIÓN

☐ E: TRASPLANTE

☐ D: TRATAMIENTO SANITARIO

F: CORTE DE RAÍCES

☐ Superficial
☐ Profunda

OBSERVACIONES La especie en cuestión no está permitida en la ciudad. La vereda se encuentra rota, levantada por las raíces, ocasionando problemas al vecino. Se recomienda la extracción del ejemplar y reparar la vereda completa. Re hacer la plantera con las siguientes medidas, 1.20 x 1.20 m.

INSPECTOR/VERIFICADOR

Paola Sacilotto
Nombre y Apellido

Paola Sacilotto
Firma

37281193
DNI

Calle **ANDALGALA 1591**

IMAGEN DEL EJEMPLAR



Nº DE ACTA: 7022

Informe Nº _____

Planilla de Inspección de Árboles

Aviso: Seo 105882/24

Fecha de relevamiento 27/2/24

Arme

UBICACIÓN DEL ÁRBOL Especie botánica Ficus Benjaminia
Calle ANTONIO BERMUDEZ N° 1415 ☐ Árbol Seco ☐ Árbol Semi Seco

PARÁMETROS MECÁNICOS Y SANITARIOS DEL ÁRBOL

Altura aprox. (m) 8 DAP (cm) 35 Inclínación: SI ☒ NO ☐ Mayor a 40° ☐ Menor a 40°
Orientación de la inclinación ☐ Hacia la calle ☐ Hacia la propiedad ☐ Hacia el largo de la vereda
☐ Descopado ☐ Descopado y brotado ☐ Copa desbalanceada

FUSTE

Descortezamiento: Cavidades		
basal	media	alto

Pequeñas ☐ Grandes ☐ Fructificaciones fúngicas ☐ Codominancias ☐ Chorreados
Cavidad longitudinal en el fuste (m)
Espesor de pared remanente (cm)

RAIZ ☐ Expuesta ☒ Levanta vereda m2 Provoca fisuras en el frente de la propiedad: ☒ SI ☐ NO

RAMAS ☐ Tocones ☐ Excesivas / Cruzadas ☐ Con mal ángulo de inserción
☐ Quebradas / Fisuradas ☐ Secas / Secas en las puntas ☐ Bajas
☐ Codominancias ☐ Con cavidades / Tumores / Cancros ☐ Que invaden espacio aéreo

HOJAS ☐ De coloración anormal ☐ Defoliación Total ☐ Con signos de insectos ☐ Con manchas foliares
☐ Defoliación Parcial Síntomas de enfermedades

RECOMENDACIONES DEL INSPECTOR

A: OBJETIVOS DE LA PODA

☐ Reducción Riesgo
☐ Eliminar interferencias
☐ Adecuación al sitio
☐ Regulación de estructura

B: TIPOS DE PODA

☐ Formación
☐ Limpieza
☐ Aclareo
☐ Refaldado
☐ Terciado

☐ Balanceo

☒ C: EXTRACCIÓN

☐ E: TRASPLANTE

☐ D: TRATAMIENTO SANITARIO

F: CORTE DE RAÍCES

☐ Superficial

☐ Profunda

OBSERVACIONES EXEMPLAR DE ESPECIE NO ADPA. VEREDA 1,8
m, rompiendo la misma
EXTRACCIÓN PROGRAMADA. REPARAR 2 M2 SOLADO
DE DEJAR PLANTERA 98x98m DESPLAZADA HACIA
LA x UMINARIA

INSPECTOR/VERIFICADOR

Domino Delu msk
Nombre y Apellido

[Firma]
Firma

26116690
DNI

Calle BERMUDEZ, ANTONIO 1415

IMAGEN DEL EJEMPLAR



N° DE ACTA: 7023

Informe N° _____

Planilla de Inspección de Árboles

Aviso 500103901/24

Fecha de relevamiento 16/02/24

Arme 408020695

UBICACIÓN DEL ÁRBOL Especie botánica Fraxinus sp.

Calle Manuel Artigas

Nº 6810



Árbol Seco



Árbol Semi Seco

PARÁMETROS MECÁNICOS Y SANITARIOS DEL ÁRBOL

Altura aprox. (m) 6 DAP (cm) 30 Inclinação: SI / ☒ NO ☐ Mayor a 40° ☐ Menor a 40°

Orientación de la inclinación ☐ Hacia la calle ☐ Hacia la propiedad ☐ Hacia el largo de la vereda

☐ Descopado ☐ Descopado y brotado ☐ Copa desbalanceada

FUSTE

Descortezamiento: Cavidades

basal media alto

Pequeñas			
Grandes	<input checked="" type="checkbox"/>	<input checked="" type="checkbox"/>	<input checked="" type="checkbox"/>

☐ Fructificaciones fúngicas ☐ Codominancias ☐ Chorreados

Cavidad longitudinal en el fuste (m)

Espesor de pared remanente (cm)

RAIZ

☐ Expuesta

☐ Levanta vereda m2

Provoca fisuras en el frente de la propiedad: ☐ SI ☒ NO

RAMAS

☐ Tocones

☐ Excesivas / Cruzadas

☐ Con mal ángulo de inserción

☐ Quebradas / Fisuradas

☒ Secas / Secas en las puntas

☐ Bajas

☐ Codominancias

☐ Con cavidades / Tumores / Cancros

☐ Que invaden espacio aéreo

HOJAS

☐ De coloración anormal

☒ Defoliación Total

☐ Con signos de insectos

☐ Con manchas foliares

☐ Defoliación Parcial Síntomas de enfermedades

RECOMENDACIONES DEL INSPECTOR

A: OBJETIVOS DE LA PODA

☐ Reducción Riesgo

☐ Eliminar interferencias

☐ Adecuación al sitio

☐ Regulación de estructura

B: TIPOS DE PODA

☐ Formación

☐ Limpieza

☐ Aclareo

☐ Refaldado

☐ Terciado

☐ Balanceo

☒ C: EXTRACCIÓN

☐ E: TRASPLANTE

☐ D: TRATAMIENTO SANITARIO

F: CORTE DE RAÍCES

☐ Superficial

☐ Profunda

OBSERVACIONES

Ejemplar se encuentra seco, muerto en pie. No presenta brotaciones, el fuste está descortezado desde la base hasta la parte superior. Requiere extracción del mismo

INSPECTOR/VERIFICADOR

Paola Sacilotto
Nombre y Apellido

Paola Sacilotto
Firma

37281193
DNI

Calle ARTIGAS MANUEL DE 6810

IMAGEN DEL EJEMPLAR



N° DE ACTA: 7024

Informe N° _____

Planilla de Inspección de Árboles

Fecha de relevamiento 28/2/2024

Aviso S0013 99 13 / 24

Arme

UBICACIÓN DEL ÁRBOL Especie botánica Ficus elastica (Gomero)
Calle BASUALDO Nº 1625 ☐ Árbol Seco ☐ Árbol Semi Seco

PARÁMETROS MECÁNICOS Y SANITARIOS DEL ÁRBOL

Altura aprox. (m) 13 DAP (cm) 7.5 Inclínación: SI / ☒ NO ☐ Mayor a 40° ☐ Menor a 40°
Orientación de la inclinación ☐ Hacia la calle ☐ Hacia la propiedad ☐ Hacia el largo de la vereda
☐ Descopado ☐ Descopado y brotado ☐ Copa desbalanceada

FUSTE Descortezamiento: Cavidades ☐ Fructificaciones fúngicas ☐ Codominancias ☐ Chorreados
basal media alto
Pequeñas Caverna longitudinal en el fuste (m)
Grandes Espesor de pared remanente (cm)

RAIZ ☒ Expuesta ☒ Levanta vereda m2 Provoca fisuras en el frente de la propiedad: ☐ SI ☒ NO

RAMAS ☐ Tocones ☒ Excesivas / Cruzadas ☒ Con mal ángulo de inserción
☐ Quebradas / Fisuradas ☐ Secas / Secas en las puntas ☐ Bajas
☒ Codominancias ☐ Con cavidades / Tumores / Cancros ☒ Que invaden espacio aéreo

HOJAS ☐ De coloración anormal ☐ Defoliación Total ☐ Con signos de insectos ☐ Con manchas foliares
☐ Defoliación Parcial Síntomas de enfermedades

RECOMENDACIONES DEL INSPECTOR

A: OBJETIVOS DE LA PODA **B: TIPOS DE PODA** **F: CORTE DE RAÍCES**
☐ Reducción Riesgo ☐ Formación ☒ Balanceo ☐ Superficial
☐ Eliminar interferencias ☐ Limpieza ☒ C: EXTRACCIÓN ☐ Profunda
☐ Adecuación al sitio ☐ Aciareo ☐ E: TRASPLANTE
☐ Regulación de estructura ☐ Refaldado ☐ D: TRATAMIENTO SANITARIO
☐ Terclado

OBSERVACIONES. Especie no permitida para arbolado de alineación que presenta actualmente grandes raíces expuestas. Las mismas están levantando y rompiendo la vereda, volviéndola intransitable para personas con movilidad reducida y obstruyendo el acceso al garage de la vivienda. Se comienza a observar levantamiento del umbral de las entradas a la propiedad. Luego de la extracción, reparar vereda en su totalidad (33m2 de L.64) y dejar plantera de 1,20 x 1,20 m para plantar un nuevo ejemplar (especie planificada: Tilia x moltkei)

INSPECTOR/VERIFICADOR

Paulina Lopretto
Nombre y Apellido

[Firma]
Firma

31.624 026
DNI

Calle **BASUALDO 1625**

IMAGEN DEL EJEMPLAR



N° DE ACTA: 7025

Informe N° _____

Planilla de Inspección de Árboles

Fecha de relevamiento 4/3/2024

Aviso 300085679/24

Arme

UBICACIÓN DEL ÁRBOL Especie botánica Proxima pennsylvanica "Resno"

Calle Carhué N° 3145 ☒ Árbol Seco ☐ Árbol Semi Seco

PARÁMETROS MECÁNICOS Y SANITARIOS DEL ÁRBOL

Altura aprox. (m) 4 DAP (cm) 30 Inclinación: ☒ SI / NO ☐ Mayor a 40° ☒ Menor a 40°

Orientación de la inclinación ☒ Hacia la calle ☐ Hacia la propiedad ☐ Hacia el largo de la vereda
☐ Descopado ☒ Descopado y brotado ☐ Copa desbalanceada

FUSTE

Descortezamiento: Cavidades

	basal	media	alto
Pequeñas			
Grandes			

☐ Fructificaciones fúngicas ☐ Codominancias ☐ Chorreados

Cavidad longitudinal en el fuste (m)

Espesor de pared remanente (cm)

RAIZ

☐ Expuesta ☒ Levanta vereda m2 Provoca fisuras en el frente de la propiedad: ☐ SI ☒ NO

RAMAS

☒ Tocones ☐ Excesivas / Cruzadas ☐ Con mal ángulo de inserción
☐ Quebradas / Fisuradas ☒ Secas / Secas en las puntas ☐ Bajas
☐ Codominancias ☒ Con cavidades / Tumores / Cancros ☐ Que invaden espacio aéreo

HOJAS

☐ De coloración anormal ☒ Defoliación Total ☐ Con signos de insectos ☐ Con manchas foliares
☐ Defoliación Parcial Síntomas de enfermedades

RECOMENDACIONES DEL INSPECTOR

A: OBJETIVOS DE LA PODA

☐ Reducción Riesgo
☐ Eliminar interferencias
☐ Adecuación al sitio
☐ Regulación de estructura

B: TIPOS DE PODA

☐ Formación
☐ Limpieza
☐ Aclareo
☐ Refaldado
☐ Terciado

☐ Balanceo

☒ C: EXTRACCIÓN

☐ E: TRASPLANTE

☐ D: TRATAMIENTO SANITARIO

F: CORTE DE RAÍCES

☐ Superficial

☐ Profunda

OBSERVACIONES

Propaganda:
Ejemplo: seco con daños intencionales, en ramas primarias y
cuello
causa platera hasta finalizar obra. Reponer 18 m² 6664

INSPECTOR/VERIFICADOR

Valeria Lasso
Nombre y Apellido

Firma

33364465
DNI

Calle **CARHUE 3145**

IMAGEN DEL EJEMPLAR



N° DE ACTA: 7026

Informe N° _____

Planilla de Inspección de Árboles

Aviso 50090441/24

Fecha de relevamiento 27/2/24

Arme

UBICACIÓN DEL ÁRBOL Especie botánica ALANTHUS ALTISSIMA
Calle EL CERCERO N° 3457 LA ☐ Arbol Seco ☐ Árbol Semi Seco

PARÁMETROS MECÁNICOS Y SANITARIOS DEL ÁRBOL

Altura aprox. (m) 8 DAP (cm) 30 Inclínación: SI ☒ NO ☐ Mayor a 40° ☐ Menor a 40°
Orientación de la inclinación ☐ Hacia la calle ☐ Hacia la propiedad ☐ Hacia el largo de la vereda
☐ Descopado ☐ Descopado y brotado ☐ Copa desbalanceada

FUSTE Descortezamiento: Cavidades ☐ Fructificaciones fúngicas ☐ Codominancias ☐ Chorreados
basal media alto
Pequeñas Cavidad longitudinal en el fuste (m)
Grandes Espesor de pared remanente (cm)

RAIZ ☐ Expuesta ☐ Levanta vereda m2 Provoca fisuras en el frente de la propiedad ☐ SI ☒ NO

RAMAS ☐ Tocones ☒ Excesivas / Cruzadas ☐ Con mal ángulo de inserción
☐ Quebradas / Fisuradas ☐ Secas / Secas en las puntas ☐ Bajas
☐ Codominancias ☐ Con cavidades / Tumores / Cancros ☐ Que invaden espacio aéreo

HOJAS ☐ De coloración anormal ☐ Defoliación Total ☐ Con signos de insectos ☐ Con manchas foliares
☐ Defoliación Parcial Síntomas de enfermedades.....

RECOMENDACIONES DEL INSPECTOR

A: OBJETIVOS DE LA PODA B: TIPOS DE PODA F: CORTE DE RAÍCES
☐ Reducción Riesgo ☐ Formación ☐ Balanceo ☐ C: EXTRACCIÓN ☐ Superficial
☐ Eliminar interferencias ☐ Limpieza ☐ E: TRASPLANTE ☐ Profunda
☐ Adecuación al sitio ☐ Aclareo ☐ D: TRATAMIENTO SANITARIO
☐ Regulación de estructura ☐ Refaldado ☐ Terciado

OBSERVACIONES EXEMPLAR DE ESPECIE NO APTA GENERAL
DO DANO EN JUEGO (2.4m ancho)
EXTRACCIÓN PROGRAMADA
REPARAR CON Gm2 DE SOLADO HA, CERRANDO
PLANTERA (OCTAVA, UMINARIA)

INSPECTOR/VERIFICADOR

Nombre y Apellido Denise Adelinti Firma [Firma] DNI 26116690

Calle EL CERRO 3457 L.A

IMAGEN DEL EJEMPLAR



N° DE ACTA: 7027

Informe N° _____

Planilla de Inspección de Árboles

Fecha de relevamiento 15/2/24

Aviso _____ Arme _____

UBICACIÓN DEL ÁRBOL Especie botánica Cesno
Calle El Hornos N° 138 LA ☐ Árbol Seco ☐ Árbol Semi Seco

PARÁMETROS MECÁNICOS Y SANITARIOS DEL ÁRBOL

Altura aprox. (m) 12 DAP (cm) 35 Inclínación ☒ SI ☐ NO ☐ Mayor a 40° ☒ Menor a 40°
Orientación de la inclinación ☐ Hacia la calle ☐ Hacia la propiedad ☒ Hacia el largo de la vereda
☐ Descopado ☐ Descopado y brotado ☐ Copa desbalanceada

FUSTE Descortezamiento: Cavidades ☐ Fructificaciones fúngicas ☐ Codominancias ☐ Chorreados
basal media alto
Pequeñas Cavity longitudinal en el fuste (m) _____
Grandes Espesor de pared remanente (cm) _____

RAIZ ☐ Expuesta ☐ Levanta vereda m2 Provoca fisuras en el frente de la propiedad: ☐ SI ☐ NO

RAMAS ☐ Tocones ☐ Excesivas / Cruzadas ☐ Con mal ángulo de inserción
☐ Quebradas / Fisuradas ☐ Secas / Secas en las puntas ☐ Bajas
☐ Codominancias ☐ Con cavidades / Tumores / Cancros ☒ Que invaden espacio aéreo

HOJAS ☐ De coloración anormal ☐ Defoliación Total ☐ Con signos de insectos ☐ Con manchas foliares
☐ Defoliación Parcial Síntomas de enfermedades _____

RECOMENDACIONES DEL INSPECTOR

A: OBJETIVOS DE LA PODA **B: TIPOS DE PODA** **F: CORTE DE RAÍCES**
☐ Reducción Riesgo ☐ Formación ☐ Balanceo ☐ Superficial
☐ Eliminar Interferencias ☐ Limpieza ☒ C: EXTRACCIÓN ☐ Profunda
☐ Adecuación al sitio ☐ Aclareo ☐ E: TRASPLANTE
☐ Regulación de estructura ☐ Refaldado ☐ D: TRATAMIENTO SANITARIO
☐ Terciado

OBSERVACIONES

al momento de inspeccionar se observó un árbol
no muy sano el arbolito de alineación. El árbolito
está situado sobre un muelle de 3,8m. Tiene inclinación hacia
la vereda y recientemente se le derribó un cerco de 1,20
metros sin tener en cuenta su estabilidad. Se recomienda
la extracción.

INSPECTOR/VERIFICADOR

María P. García
Nombre y Apellido

[Firma]
Firma

33442854
DNI

Calle EL HORNERO 138 LA

IMAGEN DEL EJEMPLAR



N° DE ACTA: 7028


Informe N° _____



GOBIERNO DE LA CIUDAD DE BUENOS AIRES
PLANILLA DE INSPECCIÓN VISUAL BÁSICA

Fecha: 28/2/2023

G.C.B.A.

Calle	LAFERRERE, GREGORIO DE	Chapa	5986	Referencia	
Especie botánica	Acer negundo (Arce negundo)				
N° de inspección	C09-4852	D.A.P. (Cm):	45	Altura Aprox. (m):	7
Ubicación de la plantera	Regular	Enfermedades	Plagas		
Inclinación	Mayor a 45°		Bicho taladro		
Orientación de la inclinación	Hacia la vereda				
Tarea recomendada: Extracción					
Defectos del ejemplar					
Descomposición avanzada del tronco o de la/s cavidad/es, Grietas o cavidades especialmente aquellas en contacto con el suelo o asociadas con otros defectos, Daño corona / rotura - unión débil de rama con galleta o pudrición, Inclinación del árbol con la raíz cortada reciente o amontonamiento de tierra - rajadura o caries extensas ramas quebradas/ rotas, tocones, Descomposición muy avanzada del tronco o cavidad/es superiores, Grietas, Defecto/s que afecten a más del 40% de la circunferencia del árbol, Inclinación del árbol mayor a 45 ° con rotura de raíz					
Evaluación de Riesgo del Árbol a Extraer					
Probabilidad de Fallo		Probabilidad de Impacto		Consecuencias	Riesgo
Posible		Medio		Significativa	Bajo
Encuadre Normativo					
Por su estado sanitario, fisiológico o por sus condiciones físicas no sea posible su recuperación. Para garantizar la seguridad de las personas y/o bienes.					
Observaciones y conclusiones					
Extracción de oficio, ejemplar con inclinación hacia la vereda, cavidades basales que afectan las raíces, en fuste y hacia las ramas primarias. Dejar plantera 1,2m x 1,2m.					
Datos del inspector					
Rosso, Virginia				35364465	
Nombre completo		Firma		DNI	



Planilla de Inspección de Árboles

Aviso: 500076170/24

Fecha de relevamiento 2/2/2024

Arme: COMUNA 9

UBICACIÓN DEL ÁRBOL Especie botánica FRAXINUS PENNSYLVANICA (Fresno)
Calle AV. MARIANO ACOSTA N° 1089 ☒ Árbol Seco ☐ Árbol Semi Seco

PARÁMETROS MECÁNICOS Y SANITARIOS DEL ÁRBOL

Altura aprox. (m) 5 DAP (cm) 15 Inclínación: SI / NO ☐ Mayor a 40° ☒ Menor a 40°
Orientación de la inclinación ☐ Hacia la calle ☐ Hacia la propiedad ☒ Hacia el largo de la vereda
☐ Descopado ☐ Descopado y brotado ☐ Copa desbalanceada

FUSTE

FUSTE	Descortezamiento: Cavidades			<input type="checkbox"/> Fructificaciones fúngicas	<input type="checkbox"/> Codominancias	<input type="checkbox"/> Chorreados
	basal	media	alto			
Pequeñas				Cavidad longitudinal en el fuste (m)		
Grandes				Espesor de pared remanente (cm)		

RAIZ ☐ Expuesta ☐ Levanta vereda m2 Provoca fisuras en el frente de la propiedad: ☐ SI ☐ NO

RAMAS

☐ Tocones ☐ Excesivas / Cruzadas ☐ Con mal ángulo de inserción
☐ Quebradas / Fisuradas ☐ Secas / Secas en las puntas ☐ Bajas
☐ Codominancias ☐ Con cavidades / Tumores / Cancros ☐ Que invaden espacio aéreo

HOJAS

☐ De coloración anormal ☐ Defoliación Total ☐ Con signos de insectos ☐ Con manchas foliares
☐ Defoliación Parcial Síntomas de enfermedades:

RECOMENDACIONES DEL INSPECTOR

A: OBJETIVOS DE LA PODA

☐ Reducción Riesgo
☐ Eliminar interferencias
☐ Adecuación al sitio
☐ Regulación de estructura

B: TIPOS DE PDDA

☐ Formación
☐ Limpieza
☐ Aclareo
☐ Refajado
☐ Terciado

☐ Balanceo
☒ C: EXTRACCIÓN
☐ E: TRASPLANTE
☐ D: TRATAMIENTO SANITARIO

F: CORTE DE RAÍCES

☐ Superficial
☐ Profunda

OBSERVACIONES Prioridad, corto plazo

Seco

INSPECTOR/VERIFICADOR

Antonio Polucci
Nombre y Apellido

[Firma]
Firma

29.248.692
DNI

Calle ACOSTA, MARIANO AV. 1089

IMAGEN DEL EJEMPLAR



N° DE ACTA: 7030

Informe N°

Planilla de Inspección de Árboles

Aviso: 500079202/24

Fecha de relevamiento 5/2/24

Arme: 408019994

UBICACIÓN DEL ÁRBOL Especie botánica F. M. S. N. O.

Calle ANGEL ROSSIGNOLI N° 541 ☐ Árbol Seco ☐ Árbol Semi Seco

PARÁMETROS MECÁNICOS Y SANITARIOS DEL ÁRBOL

Altura aprox. (m) 15.9 DAP (cm) 40 Inclinação: SI ☒ NO ☐ Mayor a 40° ☐ Menor a 40°

Orientación de la inclinación ☐ Hacia la calle ☐ Hacia la propiedad ☐ Hacia el largo de la vereda
☐ Descopado ☐ Descopado y brotado ☒ Copa desbalanceada

FUSTE

	Descortezamiento: Cavidades		
	basal	media	alto
Pequeñas			
Grandes			

☐ Fructificaciones fúngicas ☐ Codominancias ☐ Chorreados

Cavidad longitudinal en el fuste (m)

Espesor de pared remanente (cm)

RAIZ

☐ Expuesta ☒ Levanta vereda m2 Provoca fisuras en el frente de la propiedad: ☒ SI ☐ NO

RAMAS

☐ Tocones ☒ Excesivas / Cruzadas ☒ Con mal ángulo de inserción
☐ Quebradas / Fisuradas ☐ Secas / Secas en las puntas ☐ Bajas
☐ Codominancias ☐ Con cavidades / Tumores / Cancros ☒ Que invaden espacio aéreo

HOJAS

☐ De coloración anormal ☐ Defoliación Total ☐ Con signos de Insectos ☐ Con manchas foliares
☐ Defoliación Parcial Síntomas de enfermedades.

RECOMENDACIONES DEL INSPECTOR

A: OBJETIVOS DE LA PODA

☐ Reducción Riesgo
☐ Eliminar interferencias
☐ Adecuación al sitio
☐ Regulación de estructura

B: TIPOS DE PODA

☐ Formación
☐ Limpieza
☐ Aclareo
☐ Refaldado
☐ Terciado

☐ Balanceo
☒ C: EXTRACCIÓN
☐ E: TRASPLANTE
☐ D: TRATAMIENTO SANITARIO

F: CORTE DE RAÍCES

☐ Superficial
☐ Profunda

OBSERVACIONES.

Al momento de la inspección se observa un árbol en estado de poda en un jardín de 1,8m. de ancho con las raíces del árbol en crecimiento notándose el solado y el trazo de la propiedad. Las raíces se encuentran muy bajas sobre el cordón y la copa del mismo se encuentra desbalanceada. Se recomienda la extracción mas pronto debido a la imposibilidad de mantener un corte de raíz adecuado.

INSPECTOR/VERIFICADOR

Nombre y Apellido

Firma

33442264
DNI

Calle ROBBIANI, ANGEL DR. 541


IMAGEN DEL EJEMPLAR



N° DE ACTA: 7031
Informe N° _____

M

N° DE ACTA: 7032

G.C.B.A.		GOBIERNO DE LA CIUDAD DE BUENOS AIRES PLANILLA DE INSPECCIÓN VISUAL BÁSICA		Fecha 12/10/2023	
Calle	DUMAS, VITO	Chapa	415	Referencia	la2
Especie botánica	Platanus x acerifolia (Platano)				
N° de inspección	C09-8871	D.A.P. (Cm):	45	Altura Aprox. (m):	14
Ubicación de la plantera	Regular	Enfermedades	Plagas		
Inclinación	Menor a 45°				
Orientación de la inclinación	Hacia la calle				
Tarea recomendada: Extracción					
Defectos del ejemplar					
Defecto/s que afecte a más del 40% de la circunferencia del árbol, Raíces estranguladoras más del 40% de la circunferencia del tronco					
Evaluación de Riesgo del Árbol a Extraer					
Probabilidad de Fallo		Probabilidad de Impacto		Consecuencias	Riesgo
Probable		Medio		Significativa	Moderado
Encuadre Normativo					
Por su estado sanitario, fisiológico o por sus condiciones físicas no sea posible su recuperación., Asimismo, en caso de ser técnicamente imposible practicar el trasplante, según lo dispuesto en el artículo 14, la Autoridad de Aplicación podrá talar o extraer ejemplares sólo en las siguientes circunstancias.. Para garantizar la seguridad de las personas y/o bienes.					
Observaciones y conclusiones					
aviso 10882622 entro por chapa 425 la chapa exacta seria "415 la2" . Ejemplar de gran diametro sobre pasaje de 1,8m.El mismo se encuentra con sus raices levantando el solado y montadas sobre el cordón .Debido a que no se puede realizar un cr debido a la pequeña dimension de la vereda y teniendo en cuenta la futura estabilidad del mismo, se recomienda la extracción .Reparar 14 m2 y dejar plantera 80x80 .tambien sobre la chapa "415 la1" en cual se encuentra un fresno dap 15 h :6 .Reparar 14 m2 y agrandar plantera a 80x 80 .Como el aviso entro doble esta segunda tarea se cargar en aviso 10882762					
Datos del inspector					
Gutierrez, Martín				33442864	
Nombre completo		Firma		DNI	



DNT

Calle ZELADA•6724

IMAGEN DEL EJEMPLAR



N° DE ACTA: 7033

Informe N° _____

Planilla de Inspección de Árboles

Aviso 500024899/24

Fecha de relevamiento 19/01/2024

Arme 408010637

UBICACIÓN DEL ÁRBOL Especie botánica Tilia viridis subsp. x mottkei "TILO"
Calle SEVERO GARCÍA GRANDE DE ZEQUEIRA 7208 LD ☐ Árbol Seco ☐ Árbol Semi Seco

PARÁMETROS MECÁNICOS Y SANITARIOS DEL ÁRBOL

Altura aprox. (m) 7 DAP (cm) 45 Inclinación: SI ☒ NO ☐ Mayor a 40° ☐ Menor a 40°

Orientación de la inclinación ☐ Hacia la calle ☐ Hacia la propiedad ☐ Hacia el largo de la vereda

☐ Descopado ☒ Descopado y brotado ☐ Copa desbalanceada

FUSTE

Descortezamiento: Cavidades

basal media alto

Pequeñas			
Grandes	<input checked="" type="checkbox"/>		<input checked="" type="checkbox"/>

☐ Fructificaciones fúngicas ☐ Codominancias ☐ Chorreados

Cavidad longitudinal en el fuste (m)

Espesor de pared remanente (cm)

RAIZ ☐ Expuesta ☐ Levanta vereda m2 Provoca fisuras en el frente de la propiedad: ☐ SI ☐ NO

RAMAS ☒ Tocones ☒ Excesivas / Cruzadas ☐ Con mal ángulo de inserción

☒ Quebradas / Fisuradas ☒ Secas / Secas en las puntas ☒ Bajas

☐ Codominancias ☒ Con cavidades / Tumores / Cancros ☐ Que invaden espacio aéreo

HOJAS ☐ De coloración anormal ☐ Defoliación Total ☐ Con signos de insectos ☐ Con manchas foliares

☐ Defoliación Parcial Síntomas de enfermedades:

RECOMENDACIONES DEL INSPECTOR

A: OBJETIVOS DE LA PODA

- ☐ Reducción Riesgo
☐ Eliminar interferencias
☐ Adecuación al sitio
☐ Regulación de estructura

B: TIPOS DE PODA

- ☐ Formación
☐ Limpieza
☐ Aclareo
☐ Refaldado
☐ Terciado

☐ Balanceo

☒ C: EXTRACCIÓN

☐ E: TRASPLANTE

☐ D: TRATAMIENTO SANITARIO

F: CORTE DE RAÍCES

☐ Superficial

☐ Profunda

OBSERVACIONES: Árbol mutilado y rebrotado. Presenta un ahuecamiento de unos 20 cm de ancho/diámetro en la corona por falta de una rama primaria, sin lograr cerrar la herida. Además otro ahuecamiento profundo en la base del fuste en donde se concurren unas maderas ya que informan recién por hacer ratas. También se observan hormigas. Extracción a corto plazo.

INSPECTOR/VERIFICADOR

IANINA M. ESTEVEZ
Nombre y Apellido

[Firma]
Firma

23374910
DNI

Calle GARCIA GRANDE DE ZEQUEIRA 7208 L.D

IMAGEN DEL EJEMPLAR



N° DE ACTA: 7034

Informe N° _____



GOBIERNO DE LA CIUDAD DE BUENOS AIRES

Hoja Adicional de Firmas
Informe gráfico

Número:

Buenos Aires,

Referencia: ACTAS DE 7022 A 7034

El documento fue importado por el sistema GEDO con un total de 26 pagina/s.

Digitally signed by Comunicaciones Oficiales
Date: 2024.03.20 17:16:13 -03:00

Digitally signed by Comunicaciones Oficiales
Date: 2024.03.20 17:16:15 -03:00



G O B I E R N O D E L A C I U D A D D E B U E N O S A I R E S

Resolución Presidencia Junta Comuna

Número:

Buenos Aires,

Referencia: Resolución Extracción Arbórea. Actas 7035 a 7050. Comuna 9

VISTO: La Constitución de la Ciudad de Buenos Aires, las Leyes N° 3263 y N° 1777, el Decreto N° 166/2013, las actas de inspección N° 7035, 7036, 7037, 7038, 7039, 7040, 7041, 7042, 7043, 7044, 7045, 7046, 7047, 7048, 7049, 7050, IF-2024-12513691-GCABA-COMUNA9 y

CONSIDERANDO:

Que por Decreto N° 277/AJG/22 se modificó la estructura organizativa de la Secretaría de Asuntos Estratégicos y de la Jefatura de Gabinete de Ministros transfiriendo la dependencia de la Secretaría de Atención Ciudadana y Gestión Comunal, con todo su personal, patrimonio, presupuesto y responsabilidades primarias a la Secretaría de Asuntos Estratégicos, siendo las comunas organismos fuera de nivel bajo su órbita;

Que conforme surge del artículo 10 inciso a) de la Ley 1777, concordante con lo establecido por el artículo 128 de la Constitución de la Ciudad de Buenos Aires, las Comunas tienen competencia exclusiva en materia de planificación, ejecución y control de los trabajos de mantenimiento urbano de las vías secundarias y otras de menor jerarquía, según normativa vigente;

Que con fecha 7 de mayo de 2013 se sancionó el Decreto N° 166/2013 por medio del cual se transfirió a las Comunas de la Ciudad Autónoma de Buenos Aires las misiones, funciones y responsabilidades establecidas en la Ley N° 3263, a excepción de las previstas en el artículo 1° de dicho Decreto, todo ello de conformidad con las competencias otorgadas por la Constitución de la Ciudad de Buenos Aires y por la Ley N° 1777;

Que la Ley N° 3263 de arbolado público urbano prevé en su artículo 15 que la Autoridad de Aplicación podrá efectuar tareas de tala o extracción en diferentes supuestos;

Que conforme la delegación efectuada por el Decreto N° 166/2013 corresponde a las Comunas la aplicación del artículo 15 de la Ley N° 3263, a excepción de los casos previstos en los incisos d), e) y g) del mismo;

Que de ello se desprende que la Comuna podrá disponer la extracción de árboles en aquellos casos en que el árbol esté seco, o que por su estado sanitario, fisiológico o por sus condiciones físicas no sea posible su recuperación o para garantizar la seguridad de las personas y/o bienes, o cuando se encuentre fuera de la línea de plantación respecto al resto de los árboles de la vereda, constituyendo un obstáculo;

Que asimismo, el último párrafo del mismo artículo establece que siempre que no mediaran situaciones excepcionales que no admitan demora, se deberá fijar un cartel junto al ejemplar a ser extraído o talado por

el plazo de diez (10) días corridos, en el que se informe sobre las circunstancias que motivan la decisión respectiva, indicando las vías de contacto con la autoridad competente;

Que la Ley N.º 3263 establece, en sus artículos 5º a 7º, los recaudos a seguir en caso de plantación y/o reposición de arbolado público urbano;

Que de acuerdo a lo que surge de los informes de Inspección citados en el visto y según lo indicado, corresponde efectuar la extracción de los ejemplares arbóreos ubicados en Av. De Los Corrales 6761, Capitán Samuel Spiro 5878, Av. Cnel. Cardenas 2857 E., Corvalan 1233, Fragata La Argentina 1488, Francisco Bilbao 5574, Guamini 3132, Gregorio de Laferrere 3876, Miralla 562, Miralla 2208 L.D 1, Moreto 1678, Murguiondo 430, Santiago De Chile 6414 L.D, Santiago De Chile 6414 E., Tandil 6820 L.D, Timoteo Gordillo 890, y en un todo de acuerdo a la normativa vigente.

Por ello, y en uso de las facultades que le son propias,

EL PRESIDENTE DE LA JUNTA COMUNAL

DE LA COMUNA 9

RESUELVE

Artículo 1º.- Autorízase a la Empresa URBASER S.A. – SEOB S.A. UTE CUIT N.º 30-71484009-2 Licitación Pública N° 230-1151-LPU23 destinada por cuenta y cargo de esta Comuna, a realizar tarea de extracción de los ejemplares arbóreos ubicados en Av. De Los Corrales 6761, Capitán Samuel Spiro 5878, Av. Cnel. Cardenas 2857 E., Corvalan 1233, Fragata La Argentina 1488, Francisco Bilbao 5574, Guamini 3132, Gregorio de Laferrere 3876, Miralla 562, Miralla 2208 L.D 1, Moreto 1678, Murguiondo 430, Santiago De Chile 6414 L.D, Santiago De Chile 6414 E., Tandil 6820 L.D, Timoteo Gordillo 890, y conforme a las planillas de Inspección presentada en Anexo de la presente, IF-2024-12513691-GCABA-COMUNA9, y que a todos sus efectos, forman parte de esta Resolución.

Artículo 2º.- Cumplidas las extracciones dispuestas en el artículo precedente, se deberán plantar nuevos ejemplares en los lugares ocupados por los extraídos, de acuerdo a lo establecido en el capítulo II de la Ley N.º 3263.

Artículo 3º.- Fíjese un cartel junto al/los ejemplar/es a ser talado/s por el plazo de diez (10) días corridos, en el que se informe sobre las circunstancias que motivan la decisión respectiva, indicando las vías de contacto con la autoridad competente.

Artículo 4º.- Notifíquese a los interesados haciendo expresa mención que la presente Resolución agota la vía administrativa y que podrán optar por interponer: a) recurso administrativo de reconsideración, dentro del plazo de diez (10) días hábiles, b) recurso administrativo de alzada, dentro del plazo de quince (15) días hábiles, o c) la acción judicial pertinente, conforme arts. 117, 118, 121, 123 y concordantes de la Ley de Procedimiento Administrativo aprobada por Decreto de Necesidad y Urgencia 1510/1997, ratificado por Resolución de la Legislatura 41/1998 (texto consolidado por Ley N° 6347, BOCBA N°6009). Remítase para su intervención a la Secretaría de Atención Ciudadana y Gestión Comunal y pase a la Dirección General de Contaduría General y a la Dirección General Técnica, Administrativa y Legal de la Secretaría de Asuntos Estratégicos para su conocimiento y prosecución del trámite. Regístrese. Cumplido, archívese.

Digitally signed by MAXIMILIANO RODRIGO MOSQUERA FANTONI
Date: 2024.03.26 16:27:01 ART
Location: Ciudad Autónoma de Buenos Aires

Digitally signed by Comunicaciones Oficiales
Date: 2024.03.26 16:27:12 -03:00

Planilla de Inspección de Árboles

Fecha de relevamiento 25/1/24

Aviso C.F.C.O.


Arme

UBICACIÓN DEL ÁRBOL Especie botánica Fraxinus pennsylvanica "Fresno"
Calle Av. De Los Corrales N° 6261 ☐ Árbol Seco ☒ Árbol Semi Seco

PARÁMETROS MECÁNICOS Y SANITARIOS DEL ÁRBOL

Altura aprox. (m) 7 DAP (cm) 30 Inclinación: SI / ☒ NO ☐ Mayor a 40° ☐ Menor a 40°
Orientación de la inclinación ☐ Hacia la calle ☐ Hacia la propiedad ☐ Hacia el largo de la vereda
☐ Descopado ☒ Descopado y brotado ☐ Copa desbalanceada

FUSTE

FUSTE	Descortezamiento: Cavidades			<input type="checkbox"/> Fructificaciones fúngicas	<input checked="" type="checkbox"/> Codominancias	<input type="checkbox"/> Chorreados
	basal	media	alto			
Pequeñas				Cavidad longitudinal en el fuste (m)		
Grandes				Espesor de pared remanente (cm)		

RAIZ ☐ Expuesta ☐ Levanta vereda m2 Provoca fisuras en el frente de la propiedad: ☐ SI ☒ NO

RAMAS

☒ Tocones ☒ Excesivas / Cruzadas ☒ Con mal ángulo de inserción
☒ Quebradas / Fisuradas ☒ Secas / Secas en las puntas ☒ Bajas
☒ Codominancias ☒ Con cavidades / Tumores / Cancros ☐ Que invaden espacio aéreo

HOJAS ☐ De coloración anormal ☐ Defoliación Total ☐ Con signos de insectos ☐ Con manchas foliares

☒ Defoliación Parcial Síntomas de enfermedades

RECOMENDACIONES DEL INSPECTOR

A: OBJETIVOS DE LA PODA

☐ Reducción Riesgo
☐ Eliminar interferencias
☐ Adecuación al sitio
☐ Regulación de estructura

B: TIPOS DE PODA

☐ Formación
☐ Limpieza
☐ Aclareo
☐ Refaldado
☐ Terciado

☐ Balanceo

☒ C: EXTRACCIÓN

☐ E: TRASPLANTE

☐ D: TRATAMIENTO SANITARIO

F: CORTE DE RAÍCES

☐ Superficial

☐ Profunda

OBSERVACIONES 95% Seca. Urgente.

Urgente y conservar planta

INSPECTOR/VERIFICADOR

VERONICA ROJO
Nombre y Apellido

[Firma]
Firma

35364465
DNI

Calle DE LOS CORRALES AV. 6761

IMAGEN DEL EJEMPLAR



N° DE ACTA: 7035

Informe N° _____

Planilla de Inspección de Árboles

Aviso

Fecha de relevamiento

26/1/24

Arme

UBICACIÓN DEL ÁRBOL Especie botánica CAUSSEMON
Calle CAP. SANJUAN SPIRO N° 5878 ☐ Árbol Seco ☒ Árbol Semi Seco

PARÁMETROS MECÁNICOS Y SANITARIOS DEL ÁRBOL

Altura aprox. (m) 2 DAP (cm) 20 Inclínación: SI ☒ NO ☐ Mayor a 40° ☐ Menor a 40°
Orientación de la inclinación ☐ Hacia la calle ☐ Hacia la propiedad ☐ Hacia el largo de la vereda
☐ Descopado ☐ Descopado y brotado ☐ Copa desbalanceada

FUSTE

Descortezamiento: Cavidades

basal media alto

Pequeñas			
Grandes			

☐ Fructificaciones fúngicas ☐ Codominancias ☐ Chorreados

Cavidad longitudinal en el fuste (m)

Espesor de pared remanente (cm)

RAIZ

☐ Expuesta ☐ Levanta vereda m2 Provoca fisuras en el frente de la propiedad: ☐ SI ☒ NO

RAMAS

☐ Tocones ☐ Excesivas / Cruzadas ☐ Con mal ángulo de Inserción

☐ Quebradas / Fisuradas

☐ Secas / Secas en las puntas

☐ Bajas

☐ Codominancias

☐ Con cavidades / Tumores / Cancros

☐ Que invaden espacio aéreo

HOJAS

☐ De coloración anormal ☐ Defoliación Total ☐ Con signos de insectos ☐ Con manchas foliares

☐ Defoliación Parcial Síntomas de enfermedades.

RECOMENDACIONES DEL INSPECTOR

A: OBJETIVOS DE LA PODA

☐ Reducción Riesgo
☐ Eliminar interferencias
☐ Adecuación al sitio
☐ Regulación de estructura

B: TIPOS DE PODA

☐ Formación
☐ Limpieza
☐ Aclareo
☐ Refaldado
☐ Terciado

☐ Balanceo

☒ C: EXTRACCIÓN

☐ E: TRASPLANTE

☐ D: TRATAMIENTO SANITARIO

F: CORTE DE RAÍCES

☐ Superficial

☐ Profunda

OBSERVACIONES

EXTRACCIÓN PROGRAMADA DE TOCÓN POST
TRATAMIENTO 12/1/23.
NO REQUIERE REPARACIÓN DE VEREDA.

INSPECTOR/VERIFICADOR

Romina Occhipinti
Nombre y Apellido

Pipo
Firma

2616692
DNI

Calle SPIRO, SAMUEL, CAPITAN 5878

IMAGEN DEL EJEMPLAR



N° DE ACTA: 7036

Informe N° _____

Planilla de Inspección de Árboles

Fecha de relevamiento 29/02/2024

Aviso _____ Arme _____

UBICACIÓN DEL ÁRBOL Especie botánica Styphnolobium japonicum "SOFORA"
Calle AV. ONEL CARDENAS Nº 2857 ☐ Árbol Seco ☐ Árbol Semi Seco

PARÁMETROS MECÁNICOS Y SANITARIOS DEL ÁRBOL

Altura aprox. (m) 5 DAP (cm) 35 Inclínación: SI ☒ NO ☐ Mayor a 40° ☐ Menor a 40°
Orientación de la inclinación ☐ Hacia la calle ☐ Hacia la propiedad ☐ Hacia el largo de la vereda
☒ Descopado ☐ Descopado y brotado ☐ Copa desbalanceada

FUSTE

FUSTE

	Descortezamiento: Cavidades		
	basal	media	alto
Pequeñas			
Grandes	<input checked="" type="checkbox"/>	<input checked="" type="checkbox"/>	<input checked="" type="checkbox"/>

☐ Fructificaciones fúngicas
 ☐ Codominancias
 ☐ Chorreados

Cavidad longitudinal en el fuste (m)

Espesor de pared remanente (cm)

RAIZ ☐ Expuesta ☐ Levanta vereda m2 Provoca fisuras en el frente de la propiedad: ☐ SI ☒ NO

RAMAS

☒ Tocones ☐ Excesivas / Cruzadas ☐ Con mal ángulo de inserción
☐ Quebradas / Fisuradas ☐ Secas / Secas en las puntas ☐ Bajas
☐ Codominancias ☐ Con cavidades / Tumores / Cancros ☐ Que invaden espacio aéreo

HOJAS

☐ De coloración anormal ☐ Defoliación Total ☐ Con signos de insectos ☐ Con manchas foliares
☐ Defoliación Parcial Síntomas de enfermedades _____

RECOMENDACIONES DEL INSPECTOR

A: OBJETIVOS DE LA PODA

☐ Reducción Riesgo
☐ Eliminar interferencias
☐ Adecuación al sitio
☐ Regulación de estructura

B: TIPOS DE PODA

☐ Formación
☐ Limpieza
☐ Aclareo
☐ Refaldado
☐ Terciado

☐ Balanceo

☒ C EXTRACCIÓN

☐ E: TRASPLANTE

☐ D: TRATAMIENTO SANITARIO

F: CORTE DE RAÍCES

☐ Superficial
☐ Profunda

OBSERVACIONES

Mutilado y rebrotado totalmente de chupones. Fuste totalmente ahuecado. Colapso 1/3 del perímetro del tronco, con parte de la copa y quedando sobre la calle. Retirar y extraer el ejemplar de forma urgente.

INSPECTOR/VERIFICADOR

JANINA M. ESTEVEZ
Nombre y Apellido

[Firma]
Firma

23.374.910.
DNI

Calle CARDENAS, CNEL. AV. 2857 E.

IMAGEN DEL EJEMPLAR



N° DE ACTA: 7037

Informe N° _____

Planilla de Inspección de Árboles

Aviso 170005043010

Fecha de relevamiento 25/01/24

Arme 408011856

UBICACIÓN DEL ÁRBOL Especie botánica JACARANDA

Calle CORNALAN N° 1233 ☒ Árbol Seco ☐ Árbol Semi Seco

PARÁMETROS MECÁNICOS Y SANITARIOS DEL ÁRBOL

Altura aprox. (m) 5 DAP (cm) 23 Inclinação: SI ☒ NO ☐ Mayor a 40° ☐ Menor a 40°

Orientación de la inclinación ☐ Hacia la calle ☐ Hacia la propiedad ☐ Hacia el largo de la vereda

☐ Descopado ☒ Descopado y brotado ☐ Copa desbalanceada

FUSTE

Descortezamiento: Cavidades

basal media alto

Pequeñas			
Grandes			

☐ Fructificaciones fúngicas ☐ Codominancias ☐ Chorreados

Cavidad longitudinal en el fuste (m)

Espesor de pared remanente (cm)

RAIZ

☐ Expuesta ☐ Levanta vereda m2 Provoca fisuras en el frente de la propiedad: ☐ SI ☐ NO

RAMAS

☐ Tocones ☐ Excesivas / Cruzadas ☐ Con mal ángulo de inserción

☐ Quebradas / Fisuradas ☒ Secas / Secas en las puntas ☐ Bajas

☐ Codominancias ☐ Con cavidades / Tumores / Cancros ☐ Que invaden espacio aéreo

HOJAS

☐ De coloración anormal ☐ Defoliación Total ☐ Con signos de insectos ☐ Con manchas foliares

☐ Defoliación Parcial Síntomas de enfermedades

RECOMENDACIONES DEL INSPECTOR

A: OBJETIVOS DE LA PODA

- ☐ Reducción Riesgo
☐ Eliminar interferencias
☐ Adecuación al sitio
☐ Regulación de estructura

B: TIPOS DE PODA

- ☐ Formación
☐ Limpieza
☐ Aciareo
☐ Refaldado
☐ Terclado

☐ Balanceo

☒ C: EXTRACCIÓN

☐ E: TRASPLANTE

☐ D: TRATAMIENTO SANITARIO

F: CORTE DE RAÍCES

- ☐ Superficial
☐ Profunda

OBSERVACIONES

EJEMPLAR MUTILADO Y REBROTADO LUEGO FUE
ANILLADO Y FINALMENTE MURÓ EN PIE.

INSPECTOR/VERIFICADOR

GABRIELA
G. ANINA
GÓMEZ

Nombre y Apellido



Firma

35263728
DNI

Calle CORVALAN 1233

IMAGEN DEL EJEMPLAR



N° DE ACTA: 7038

Informe N° _____

Planilla de Inspección de Árboles

Fecha de relevamiento 6/2/24

Aviso 500161338/24

Arme

UBICACIÓN DEL ÁRBOL Especie botánica Acer negundo

Calle Trapat la argelia N° 1488 ☐ Árbol Seco ☒ Árbol Semi Seco

PARÁMETROS MECÁNICOS Y SANITARIOS DEL ÁRBOL

Altura aprox. (m) 10 DAP (cm) 50 Inclinação: SI / ☒ NO ☐ Mayor a 40° ☐ Menor a 40°

Orientación de la inclinación ☐ Hacia la calle ☐ Hacia la propiedad ☐ Hacia el largo de la vereda
☐ Descopado ☐ Descopado y brotado ☐ Copa desbalanceada

FUSTE

Descortezamiento: Cavidades

basal media alto

Pequeñas

Grandes

☐ Fructificaciones fúngicas ☐ Codominancias ☐ Chorreados

Cavidad longitudinal en el fuste (m)

Espesor de pared remanente (cm)

RAIZ ☐ Expuesta ☐ Levanta vereda m2 Provoca fisuras en el frente de la propiedad: ☐ SI ☒ NO

RAMAS

☒ Tocones

☒ Excesivas / Cruzadas

☒ Con mal ángulo de inserción

☒ Quebradas / Fisuradas

☒ Secas / Secas en las puntas

☐ Bajas

☒ Codominancias

☒ Con cavidades / Tumores / Cancros

☐ Que invaden espacio aéreo

HOJAS

☐ De coloración anormal ☐ Defoliación Total ☐ Con signos de insectos ☐ Con manchas foliares

☒ Defoliación Parcial Síntomas de enfermedades

RECOMENDACIONES DEL INSPECTOR

A: OBJETIVOS DE LA PODA

☐ Reducción Riesgo
☐ Eliminar interferencias
☐ Adecuación al sitio
☐ Regulación de estructura

B: TIPOS DE PODA

☐ Formación
☐ Limpieza
☐ Aciareo
☐ Refaldado
☐ Terciado

☐ Balanceo

☒ C: EXTRACCIÓN

☐ E: TRASPLANTE

☐ D: TRATAMIENTO SANITARIO

F: CORTE DE RAÍCES

☐ Superficial

☐ Profunda

OBSERVACIONES

Ej. 99% seco. corte de emergencia, al nivel de descope.

INSPECTOR/VERIFICADOR

Virginia Rosso
Nombre y Apellido

Firma

35364465
DNI

Calle FRAGATA LA ARGENTINA 1488

IMAGEN DEL EJEMPLAR



N° DE ACTA: 7039

Informe N° _____

Planilla de Inspección de Árboles

Aviso 5000 40759 / 24

Fecha de relevamiento 19-1-24

Arme

UBICACIÓN DEL ÁRBOL Especie botánica Fraxinus pennsylvanica
Calle FRANCISCO BULBAO Nº 5574 ☒ Árbol Seco ☐ Árbol Semi Seco

PARÁMETROS MECÁNICOS Y SANITARIOS DEL ÁRBOL

Altura aprox. (m) 12 DAP (cm) 40 Inclínación: SI / NO ☐ Mayor a 40° ☐ Menor a 40°
Orientación de la inclinación ☐ Hacia la calle ☐ Hacia la propiedad ☐ Hacia el largo de la vereda
☐ Descopado ☐ Descopado y brotado ☐ Copa desbalanceada

FUSTE

FUSTE	Descortezamiento: Cavidades			<input type="checkbox"/> Fructificaciones fúngicas	<input type="checkbox"/> Codominacias	<input type="checkbox"/> Chorreados
	basal	media	alto			
Pequeñas				Cavidad longitudinal en el fuste (m) <input type="text"/>		
Grandes						
				Espesor de pared remanente (cm) <input type="text"/>		

RAIZ ☐ Expuesta ☐ Levanta vereda m2 Provoca fisuras en el frente de la propiedad: ☐ SI ☐ NO

RAMAS

☐ Tocones ☐ Excesivas / Cruzadas ☐ Con mal ángulo de inserción
☐ Quebradas / Fisuradas ☒ Secas / Secas en las puntas ☐ Bajas
☐ Codominancias ☐ Con cavidades / Tumores / Cancros ☐ Que invaden espacio aéreo

HOJAS

☐ De coloración anormal ☒ Defoliación Total ☐ Con signos de insectos ☐ Con manchas foliares
☐ Defoliación Parcial Síntomas de enfermedades

RECOMENDACIONES DEL INSPECTOR

A: OBJETIVOS DE LA PODA

☐ Reducción Riesgo
☐ Eliminar Interferencias
☐ Adecuación al sitio
☐ Regulación de estructura

B: TIPOS DE PODA

☐ Formación
☐ Limpieza
☐ Aclareo
☐ Refaldado
☐ Terciado

☐ Balanceo

☒ C: EXTRACCIÓN

☐ E: TRASPLANTE

☐ D: TRATAMIENTO SANITARIO

F: CORTE DE RAÍCES

☐ Superficial
☐ Profunda

OBSERVACIONES

ESTIMAR PUERTO EN PIE. EXTRACCIÓN URGENTE

INSPECTOR/VERIFICADOR

Nombre y Apellido

Firma

DNI

Calle BILBAO, FRANCISCO 5574

IMAGEN DEL EJEMPLAR



Nº DE ACTA: 7040

Informe Nº _____

Planilla de Inspección de Árboles

Aviso: 500072828/24

Fecha de relevamiento 2/2/24

Arme:

UBICACIÓN DEL ÁRBOL Especie botánica LAGERSTROEMIA INDICA
Calle GUAMINI Nº 3132 ☒ Árbol Seco ☐ Árbol Semi Seco

PARÁMETROS MECÁNICOS Y SANITARIOS DEL ÁRBOL

Altura aprox. (m) 3 DAP (cm) 25 Inclínación: ☒ SI ☒ NO ☐ Mayor a 40° ☐ Menor a 40°
Orientación de la inclinación ☐ Hacia la calle ☐ Hacia la propiedad ☐ Hacia el largo de la vereda
☐ Descopado ☐ Descopado y brotado ☐ Copa desbalanceada

FUSTE

FUSTE	Descortezamiento: Cavidades			<input type="checkbox"/> Fructificaciones fúngicas	<input type="checkbox"/> Codominancias	<input type="checkbox"/> Chorreados
	basal	media	alto			
Pequeñas				Cavidad longitudinal en el fuste (m)		
Grandes				Espesor de pared remanente (cm)		

RAIZ ☐ Expuesta ☐ Levanta vereda m2 Provoca fisuras en el frente de la propiedad: ☐ SI ☒ NO

RAMAS

☐ Tocones ☐ Excesivas / Cruzadas ☐ Con mal ángulo de Inserción
☐ Quebradas / Fisuradas ☒ Secas / Secas en las puntas ☐ Bajas
☐ Codominancias ☐ Con cavidades / Tumores / Cancros ☐ Que invaden espacio aéreo

HOJAS

☐ De coloración anormal ☒ Defoliación Total ☐ Con signos de insectos ☐ Con manchas foliares
☐ Defoliación Parcial Síntomas de enfermedades:

RECOMENDACIONES DEL INSPECTOR

A: OBJETIVOS DE LA POOA

☐ Reducción Riesgo
☐ Eliminar interferencias
☐ Adecuación al sitio
☐ Regulación de estructura

B: TIPOS DE PODA

☐ Formación
☐ Limpieza
☐ Aclareo
☐ Refaldado
☐ Terciado

☐ Balanceo

☒ C: EXTRACCIÓN

☐ E: TRASPLANTE

☐ D: TRATAMIENTO SANITARIO

F: CORTE DE RAÍCES

☐ Superficial

☐ Profunda

OBSERVACIONES

ÁRBOL MUERTO EN DÍO, SIN MANEJO
AL MOMENTO DE INSPECCIÓN EXTRACCIÓN RECOMENDADA
NO REQUIERE REPARACIÓN DE VEREDA, ESTÁ NUEVA.

INSPECTOR/VERIFICADOR

Norma Occhipinti
Nombre y Apellido

[Firma]
Firma

200600
DNI

Calle GUAMINI 3132

IMAGEN DEL EJEMPLAR



N° DE ACTA: 7041

Informe N° _____

Planilla de Inspección de Árboles

Fecha de relevamiento

6/2/24

Aviso

Arme

UBICACIÓN DEL ÁRBOL Especie botánica

PLATANUS x ACERU HOJA

Calle

6 DE LA FARMACIA

Nº 3876

☐ Árbol Seco ☐ Árbol Semi Seco

PARÁMETROS MECÁNICOS Y SANITARIOS DEL ÁRBOL

Altura aprox. (m)

14

DAP (cm)

55

Inclinación: SI ☒ NO ☐

☐ Mayor a 40°

☐ Menor a 40°

Orientación de la inclinación

☐ Hacia la calle

☐ Hacia la propiedad

☐ Hacia el largo de la vereda

☐ Descopado

☐ Descopado y brotado

☐ Copa desbalanceada

FUSTE

Descortezamiento: Cavidades

basal media alto

☐ Fructificaciones fúngicas

☐ Codominancias

☐ Chorreados

Pequeñas

Cavidad longitudinal en el fuste (m)

Grandes

Espesor de pared remanente (cm)

RAIZ

☐ Expuesta

☐ Levanta vereda m2

Provoca fisuras en el frente de la propiedad:

☐ SI

☒ NO

RAMAS

☐ Tocones

☐ Excesivas / Cruzadas

☐ Con mal ángulo de inserción

☐ Quebradas / Fisuradas

☐ Secas / Secas en las puntas

☐ Bajas

☐ Codominancias

☐ Con cavidades / Tumores / Cancros

☐ Que invaden espacio aéreo

HOJAS

☐ De coloración anormal

☐ Defoliación Total

☐ Con signos de insectos

☐ Con manchas foliares

☐ Defoliación Parcial

Síntomas de enfermedades:

RECOMENDACIONES DEL INSPECTOR

A: OBJETIVOS DE LA PODA

☐ Reducción Riesgo

☐ Eliminar interferencias

☐ Adecuación al sitio

☐ Regulación de

estructura

B: TIPOS DE PODA

☐ Formación

☐ Limpieza

☐ Aclareo

☐ Refaldado

☐ Terciado

☒ Balanceo

☒ C: EXTRACCIÓN

☐ E: TRASPLANTE

☐ D: TRATAMIENTO SANITARIO

F: CORTE DE RAÍCES

☐ Superficial

☐ Profunda

OBSERVACIONES

EMPLAR QUE PRODUCTO DE SU CRECI-

MIENTO SE ENCUENTRA ACTUALMENTE OBSTACULIZANDO GARAGE PROPIEDAD QUEDANDO 1,2 m PARA EL INGRESO.

EXTRACCIÓN A CORTO PLAZO.

CEJARAL PLANTERA CON 2m2 DE SOLADO GUPU (YA HAY OTRO EEMPLAR EN CIADA FUENTISTA)

INSPECTOR/VERIFICADOR

Nombre y Apellido

Firma

DNI

Calle LAFERRERE, GREGORIO DE 3876

IMAGEN DEL EJEMPLAR



N° DE ACTA: 7042

Informe N° _____

Planilla de Inspección de Árboles

Aviso 501020339/23

Fecha de relevamiento 9-1-24

Arme

UBICACIÓN DEL ÁRBOL Especie botánica Fraxinus pennsylvanica

Calle 771 RALLA

Nº 362

☐ Árbol Seco ☒ Árbol Semí Seco

PARÁMETROS MECÁNICOS Y SANITARIOS DEL ÁRBOL

Altura aprox. (m) 12 DAP (cm) 65 Inclinação: SI / ☒ NO ☐ Mayor a 40° ☐ Menor a 40°

Orientación de la inclinación ☐ Hacia la calle ☐ Hacia la propiedad ☐ Hacia el largo de la vereda

☐ Descopado ☐ Descopado y brotado ☐ Copa desbalanceada

FUSTE

Descortezamiento: Cavidades

basal media alto

Pequeñas			
Grandes			

☐ Fructificaciones fúngicas ☐ Codominancias ☐ Chorreados

Cavidad longitudinal en el fuste (m)

Espesor de pared remanente (cm) 1cm

RAIZ ☐ Expuesta ☐ Levanta vereda m2 Provoca fisuras en el frente de la propiedad: ☐ SI ☐ NO

RAMAS ☐ Tocones ☐ Excesivas / Cruzadas ☐ Con mal ángulo de inserción

☐ Quebradas / Fisuradas

☐ Secas / Secas en las puntas

☐ Bajas

☐ Codominancias

☒ Con cavidades / Tumores / Cancros

☐ Que invaden espacio aéreo

HOJAS ☐ De coloración anormal ☐ Defoliación Total ☐ Con signos de insectos ☐ Con manchas foliares

☐ Defoliación Parcial Síntomas de enfermedades

RECOMENDACIONES DEL INSPECTOR

A: OBJETIVOS DE LA PODA

☐ Reducción Riesgo

☐ Eliminar interferencias

☐ Adecuación al sitio

☐ Regulación de estructura

B: TIPOS DE PODA

☐ Formación

☐ Limpieza

☐ Aclareo

☐ Refaldado

☐ Terciado

☐ Balanceo

☒ C EXTRACCIÓN

☐ E: TRASPLANTE

☐ D: TRATAMIENTO SANITARIO

F: CORTE DE RAÍCES

☐ Superficial

☐ Profunda

OBSERVACIONES EL RECLAMO ENTRO CUANTO CHAPA 558, PERO REFIERE A 562.
EL EJEMPLAR PRESENTA SIGNOS DE ANTIGUAS
RETOCONES DE RAMAS PRINCIPALES Y SECUNDARIAS DE GRAN
FORTE LAS CUALES NO CERRARON LAS HERIDAS Y PRODUJERON CANNIES
DE PODRICION DEJANDO INESTABLE LA COPA QUE PRESENTA
RAMAS DE GRAN FORTE CON ALTAS POSIBILIDADES DE FALTA
SE RECOMIENDA LA EXTRACCIÓN A CORTO PLAZO

INSPECTOR/VERIFICADOR

RATIRO CARRAL

Nombre y Apellido

[Firma]

Firma

36293990

DNI

Calle MIRALLA 562

IMAGEN DEL EJEMPLAR



N° DE ACTA: 7043

Informe N° _____

Planilla de Inspección de Árboles

Aviso Gerencia

Fecha de relevamiento 30/1/2024

Arme COMUNA 9

UBICACIÓN DEL ÁRBOL Especie botánica Ficus carica (HIGUERA)
Calle Miralla N° 2208 LD ☐ Árbol Seco ☐ Árbol Semi Seco

PARÁMETROS MECÁNICOS Y SANITARIOS DEL ÁRBOL

Altura aprox. (m) 4 DAP (cm) 15 Inclínación: ☐ SI / NO ☐ Mayor a 40° ☒ Menor a 40°
Orientación de la inclinación ☐ Hacia la calle ☐ Hacia la propiedad ☒ Hacia el largo de la vereda
☐ Descopado ☐ Descopado y brotado ☐ Copa desbalanceada

FUSTE

FUSTE

	Descortezamiento: Cavidades		
	basal	media	alto
Pequeñas			
Grandes			

☐ Fructificaciones fúngicas
 ☐ Codominancias
 ☐ Chorreados

Cavidad longitudinal en el fuste (m)

Espesor de pared remanente (cm)

RAIZ ☐ Expuesta ☐ Levanta vereda m2 Provoca fisuras en el frente de la propiedad: ☐ SI ☐ NO

RAMAS

☐ Tocones ☐ Excesivas / Cruzadas ☐ Con mal ángulo de inserción
☐ Quebradas / Fisuradas ☐ Secas / Secas en las puntas ☐ Bajas
☐ Codominancias ☐ Con cavidades / Tumores / Cancros ☐ Que invaden espacio aéreo

HOJAS

☐ De coloración anormal ☐ Defoliación Total ☐ Con signos de insectos ☐ Con manchas foliares
☐ Defoliación Parcial Síntomas de enfermedades:

RECOMENDACIONES DEL INSPECTOR

A: OBJETIVOS DE LA PODA

☐ Reducción Riesgo
☐ Eliminar interferencias
☐ Adecuación al sitio
☐ Regulación de estructura

B: TIPOS DE PODA

☐ Formación
☐ Limpieza
☐ Aciareo
☐ Refaldado
☐ Terciado

☐ Balanceo

☒ C: EXTRACCIÓN

☐ E: TRASPLANTE

☐ D: TRATAMIENTO SANITARIO

F: CORTE DE RAÍCES

☐ Superficial

☐ Profunda

OBSERVACIONES Prioridad: Programada - Gr1o plaza

Ejemplar en octava, interrumpe polígono de seguridad
(Se encuentra en la octava entre Miralla y G. Laferrere,
hay 3 ejemplares, es el único vivo)

INSPECTOR/VERIFICADOR

Antonio Polucci
Nombre y Apellido


Firma

29.248.6012
DNI

Calle MIRALLA 2208 L.D 1

IMAGEN DEL EJEMPLAR



N° DE ACTA: 7044

Informe N° _____

Planilla de Inspección de Árboles

Aviso 500060897/24

Fecha de relevamiento 26/1/24

Arme COMUNA 9

UBICACIÓN DEL ÁRBOL Especie botánica Morus sp. (MORA)
Calle Moreño N° 1678 ☐ Árbol Seco ☐ Árbol Semi Seco

PARÁMETROS MECÁNICOS Y SANITARIOS DEL ÁRBOL

Altura aprox. (m) 9 DAP (cm) 65 Inclinação: SI / ☒ NO ☐ Mayor a 40° ☐ Menor a 40°
Orientación de la inclinación ☐ Hacia la calle ☐ Hacia la propiedad ☐ Hacia el largo de la vereda
☐ Descopado ☐ Descopado y brotado ☐ Copa desbalanceada

FUSTE Descortezamiento: Cavidades ☐ Fructificaciones fúngicas ☐ Codominancias ☐ Chorreados
basal media alto
Pequeñas ☐ ☐ ☐ Cavity longitudinal en el fuste (m)
Grandes ☐ ☐ ☐ Espesor de pared remanente (cm)

RAIZ ☐ Expuesta ☐ Levanta vereda m2 Provoca fisuras en el frente de la propiedad: ☐ SI ☐ NO

RAMAS ☐ Tocones ☐ Excesivas / Cruzadas ☐ Con mal ángulo de inserción
☐ Quebradas / Fisuradas ☐ Secas / Secas en las puntas ☐ Bajas
☐ Codominancias ☐ Con cavidades / Tumores / Cancros ☐ Que invaden espacio aéreo

HOJAS ☐ De coloración anormal ☐ Defoliación Total ☐ Con signos de insectos ☐ Con manchas foliares
☐ Defoliación Parcial Síntomas de enfermedades

RECOMENDACIONES DEL INSPECTOR

A: OBJETIVOS DE LA PODA B: TIPOS DE PODA F: CORTE DE RAÍCES
☐ Reducción Riesgo ☐ Formación ☐ Balanceo ☐ C: EXTRACCIÓN ☐ Superficial
☐ Eliminar interferencias ☐ Limpieza ☒ ☐ E: TRASPLANTE ☐ Profunda
☐ Adecuación al sitio ☐ Aclareo ☐ D: TRATAMIENTO SANITARIO
☐ Regulación de estructura ☐ Refaldado ☐ Terciado

OBSERVACIONES PROPIEDAD: PROGRAMADA PARA INVIERNO
ESPECIE NO APTA CAUSA ROTURA DE VEREDA E
INCIDE EN DAÑO A CUBO DE CORTA. ROTURA DE
PLUVIAL POR RAÍCES. LOS RAÍCES PUEDEN ATRAE ROEDORES

INSPECTOR/VERIFICADOR

Antonio Paduani
Nombre y Apellido

[Firma]
Firma

29.248.692
DNI

Calle MORETO 1678

IMAGEN DEL EJEMPLAR



N° DE ACTA: 7045

Informe N° _____

Planilla de Inspección de Árboles

Fecha de relevamiento 29/1/24

Aviso

Arme

UBICACIÓN DEL ÁRBOL Especie botánica Heliconia pseudobacca "Pavão"
Calle Murguiondo Nº 430 ☐ Árbol Seco ☐ Árbol Semi Seco

PARÁMETROS MECÁNICOS Y SANITARIOS DEL ÁRBOL

Altura aprox. (m) 13 DAP (cm) 60 Inclinação: SI ☒ NO ☐ Mayor a 40° ☐ Menor a 40°
Orientación de la Inclinação ☐ Hacia la calle ☐ Hacia la propiedad ☐ Hacia el largo de la vereda
☐ Descopado ☐ Descopado y brotado ☐ Copa desbalanceada

FUSTE

Descortezamiento: Cavidades

	basal	media	alto
Pequeñas		<input checked="" type="checkbox"/>	<input checked="" type="checkbox"/>
Grandes		<input checked="" type="checkbox"/>	<input checked="" type="checkbox"/>

☐ Fructificaciones fúngicas ☒ Codominancias ☐ Chorreados

Cavidad longitudinal en el fuste (m)

Espesor de pared remanente (cm)

RAIZ

☐ Expuesta ☐ Levanta vereda m2 Provoca fisuras en el frente de la propiedad: ☐ SI ☒ NO

RAMAS

☒ Tocones ☒ Excesivas / Cruzadas ☒ Con mal ángulo de inserción
☒ Quebradas / Fisuradas ☐ Secas / Secas en las puntas ☐ Bajas
☒ Codominancias ☒ Con cavidades / Tumores / Cancros ☒ Que invaden espacio aéreo

HOJAS

☐ De coloración anormal ☐ Defoliación Total ☐ Con signos de insectos ☐ Con manchas foliares
☐ Defoliación Parcial Síntomas de enfermedades

RECOMENDACIONES DEL INSPECTOR

A: OBJETIVOS DE LA PODA

☐ Reducción Riesgo
☐ Eliminar interferencias
☐ Adecuación al sitio
☐ Regulación de estructura

B: TIPOS DE PODA

☐ Formación
☐ Limpieza
☐ Aclareo
☐ Refaldado
☐ Terciado

☐ Balanceo

☒ C EXTRACCIÓN

☐ E: TRASPLANTE

☐ D: TRATAMIENTO SANITARIO

F: CDRTE DE RAÍCES

☐ Superficial
☐ Profunda

OBSERVACIONES

Emergencia / Urgencia
Controlar el fuste con producción del mismo
Brotes epicormicos débiles que se quiebran por el abateo
de las ramas primarias y fuste

INSPECTOR/VERIFICADOR

Virginia Rosio
Nombre y Apellido

[Firma]
Firma

35364465
DNI

Calle MURGUIONDO 430

IMAGEN DEL EJEMPLAR



N° DE ACTA: 7046

Informe N° _____

Planilla de Inspección de Árboles

Aviso 500076017/24

Fecha de relevamiento 02/02/24

Arme

UBICACIÓN DEL ÁRBOL Especie botánica Ligustro.
Calle Santiago de Chile Nº 6414 LD ☐ Árbol Seco ☒ Árbol Semi Seco

PARÁMETROS MECÁNICOS Y SANITARIOS DEL ÁRBOL

Altura aprox. (m) 5 DAP (cm) 20 Inclinação: SI / NO ☐ Mayor a 40° ☐ Menor a 40°
Orientación de la inclinación ☐ Hacia la calle ☐ Hacia la propiedad ☐ Hacia el largo de la vereda
☐ Descopado ☐ Descopado y brotado ☐ Copa desbalanceada

FUSTE

	Descortezamiento: Cavidades			<input type="checkbox"/> Fructificaciones fúngicas	<input type="checkbox"/> Codominancias	<input type="checkbox"/> Chorreados
	basal	media	alto			
Pequeñas		<u>R</u>		Cavidad longitudinal en el fuste (m) <u>1m.</u>	Espesor de pared remanente (cm)	
Grandes						

RAIZ ☐ Expuesta ☐ Levanta vereda m2 Provoca fisuras en el frente de la propiedad: ☐ SI ☐ NO

RAMAS

☒ Tocones ☐ Excesivas / Cruzadas ☐ Con mal ángulo de inserción
☒ Quebradas / Fisuradas ☒ Secas / Secas en las puntas ☐ Bajas
☐ Codominancias ☐ Con cavidades / Tumores / Cancros ☐ Que invaden espacio aéreo

HOJAS

☐ De coloración anormal ☐ Defoliación Total ☐ Con signos de insectos ☐ Con manchas foliares
☒ Defoliación Parcial Síntomas de enfermedades.

RECOMENDACIONES DEL INSPECTOR

A: OBJETIVOS DE LA PODA

☐ Reducción Riesgo
☐ Eliminar interferencias
☐ Adecuación al sitio
☐ Regulación de estructura

B: TIPOS DE PODA

☐ Formación
☐ Limpieza
☐ Aclareo
☐ Refaldado
☐ Terciado

☐ Balanceo

☒ C: EXTRACCIÓN

☐ E: TRASPLANTE

☐ D: TRATAMIENTO SANITARIO

F: CORTE DE RAÍCES

☐ Superficial
☐ Profunda

OBSERVACIONES Extracción

Ejemplar semiseco con descortezamientos en el fuste y cavidades.

Propiedad corto plazo.

INSPECTOR/VERIFICADOR


IVAN SZACHUE
Nombre y Apellido

[Firma]
Firma

35.945.874
DNI

Calle SANTIAGO DE CHILE 6414 L.D

IMAGEN DEL EJEMPLAR



N° DE ACTA: 7047

Informe N° _____

Planilla de Inspección de Árboles

Aviso 500076017/24

Fecha de relevamiento 02/02/24

Arme

UBICACIÓN DEL ÁRBOL Especie botánica Ligustro
Calle Santiago de Chile N° 6414 E ☒ Árbol Seco ☐ Árbol Semi Seco

PARÁMETROS MECÁNICOS Y SANITARIOS DEL ÁRBOL

Altura aprox. (m) 6 DAP (cm) 40 Inclinação: SI ☒ NO ☐ Mayor a 40° ☐ Menor a 40°
Orientación de la inclinación ☐ Hacia la calle ☐ Hacia la propiedad ☐ Hacia el largo de la vereda
☐ Descopado ☐ Descopado y brotado ☐ Copa desbalanceada

FUSTE

	Descortezamiento: Cavidades			<input type="checkbox"/> Fructificaciones fúngicas	<input type="checkbox"/> Codominancias	<input type="checkbox"/> Chorreados
	basal	media	alto			
Pequeñas				Cavidad longitudinal en el fuste (m) <input type="text"/>		
Grandes						
				Espesor de pared remanente (cm) <input type="text"/>		

RAIZ ☐ Expuesta ☐ Levanta vereda m2 Provoca fisuras en el frente de la propiedad: ☐ SI ☒ NO

RAMAS

☒ Tocones ☐ Excesivas / Cruzadas ☐ Con mal ángulo de inserción
☒ Quebradas / Fisuradas ☐ Secas / Secas en las puntas ☐ Bajas
☐ Codominancias ☐ Con cavidades / Tumores / Cancros ☐ Que invaden espacio aéreo

HOJAS

☐ De coloración anormal ☒ Defoliación Total ☐ Con signos de insectos ☐ Con manchas foliares
☐ Defoliación Parcial Síntomas de enfermedades

RECOMENDACIONES DEL INSPECTOR

A: OBJETIVOS DE LA PODA

☐ Reducción Riesgo
☐ Eliminar interferencias
☐ Adecuación al sitio
☐ Regulación de estructura

B: TIPOS DE PODA

☐ Formación
☐ Limpieza
☐ Aclareo
☐ Refaldado
☐ Terciado

☐ Balanceo

☒ C: EXTRACCIÓN

☐ E: TRASPLANTE

☐ D: TRATAMIENTO SANITARIO

F: CORTE DE RAÍCES

☐ Superficial
☐ Profunda

OBSERVACIONES

Extracción

Ejemplar muerto en pie, con descortezamientos en el fuste y ramas primarias.

Prioridad urgente

INSPECTOR/VERIFICADOR

Iván Szuchlaj
Nombre y Apellido

Szuchlaj
Firma

35.945.874
DNI

Calle SANTIAGO DE CHILE 6414 E.

IMAGEN DEL EJEMPLAR



N° DE ACTA: 7048

Informe N° _____

Planilla de Inspección de Árboles

Fecha de relevamiento 25/1/24

Aviso Oficio

Arme

UBICACIÓN DEL ÁRBOL Especie botánica Fraxinus excelsior
Calle TANDIL Nº 6820 LD ☒ Árbol Seco ☐ Árbol Semi Seco

PARÁMETROS MECÁNICOS Y SANITARIOS DEL ÁRBOL

Altura aprox. (m) 5 DAP (cm) 20 Inclinação ☒ SI / NO ☐ Mayor a 40° ☒ Menor a 40°
Orientación de la inclinación ☒ Hacia la calle ☐ Hacia la propiedad ☐ Hacia el largo de la vereda
☐ Descopado ☐ Descopado y brotado ☒ Copa desbalanceada

FUSTE ☒ Descortezamiento: Cavidades ☐ Fructificaciones fúngicas ☐ Codominancias ☐ Chorreados

	basal	media	alto
Pequeñas			
Grandes			

Cavidad longitudinal en el fuste (m)
Espesor de pared remanente (cm)

RAIZ ☐ Expuesta ☐ Levanta vereda m2 Provoca fisuras en el frente de la propiedad: ☐ SI ☒ NO

RAMAS ☒ Tocones ☒ Excesivas / Cruzadas ☒ Con mal ángulo de inserción
☒ Quebradas / Fisuradas ☒ Secas / Secas en las puntas ☐ Bajas
☒ Codominancias ☒ Con cavidades / Tumores / Cancros ☐ Que invaden espacio aéreo

HOJAS ☐ De coloración anormal ☒ Defoliación Total ☐ Con signos de insectos ☐ Con manchas foliares
☐ Defoliación Parcial Síntomas de enfermedades

RECOMENDACIONES DEL INSPECTOR

A: OBJETIVOS DE LA PODA **B: TIPOS DE PODA** **F: CORTE DE RAÍCES**
☐ Reducción Riesgo ☐ Formación ☐ Balanceo ☐ Superficial
☐ Eliminar interferencias ☐ Limpieza ☒ C: EXTRACCIÓN ☐ Profunda
☐ Adecuación al sitio ☐ Aclareo ☐ E: TRASPLANTE
☐ Regulación de estructura ☐ Refaldado ☐ D: TRATAMIENTO SANITARIO
☐ Terciado

OBSERVACIONES Urgente: Árbol seco y gravemente quemado.
Si bien está en altura no afecta a personas ni vehículos, conserva plántulas

INSPECTOR/VERIFICADOR

VERONICA ROSSO
Nombre y Apellido

[Firma]
Firma

35364465
DNI

Calle TANDIL 6820 L.D

IMAGEN DEL EJEMPLAR



N° DE ACTA: 7049

Informe N° _____

Planilla de Inspección de Árboles

Aviso: 500053477/24

Fecha de relevamiento 25-01-2024

Arme: 408011799

UBICACIÓN DEL ÁRBOL Especie botánica Fraxinus pennsylvanica "Fresno"

Calle TINOTEO GORDILLO

Nº 890

☒ Árbol Seco ☐ Árbol Semi Seco

PARÁMETROS MECÁNICOS Y SANITARIOS DEL ÁRBOL

Altura aprox. (m) 6 DAP (cm) 50 Inclinação: SI ☒ NO ☐ Mayor a 40° ☐ Menor a 40°

Orientación de la inclinación ☐ Hacia la calle ☐ Hacia la propiedad ☐ Hacia el largo de la vereda

☐ Descopado ☒ Descopado y brotado ☐ Copa desbalanceada

FUSTE

Descortezamiento: Cavidades

basal media alto

☒ Fructificaciones fúngicas ☐ Codominancias ☐ Chorreados

Pequeñas				Cavidad longitudinal en el fuste (m)	
Grandes				Espesor de pared remanente (cm)	

RAIZ ☐ Expuesta ☐ Levanta vereda m2 Provoca fisuras en el frente de la propiedad: ☐ SI ☐ NO

RAMAS ☐ Tocones ☐ Excesivas / Cruzadas ☐ Con mal ángulo de inserción

☐ Quebradas / Fisuradas ☒ Secas / Secas en las puntas ☐ Bajas

☐ Codominancias ☐ Con cavidades / Tumores / Cancros ☐ Que invaden espacio aéreo

HOJAS ☐ De coloración anormal ☒ Defoliación Total ☒ Con signos de insectos ☐ Con manchas foliares

☐ Defoliación Parcial Síntomas de enfermedades

RECOMENDACIONES DEL INSPECTOR

A: OBJETIVOS DE LA PODA

☐ Reducción Riesgo
☐ Eliminar interferencias
☐ Adecuación al sitio
☐ Regulación de estructura

B: TIPOS DE PODA

☐ Formación
☐ Limpieza
☐ Aclareo
☐ Refaldado
☐ Terciado

☐ Balanceo
☒ C EXTRACCIÓN

☐ E: TRASPLANTE

☐ D: TRATAMIENTO SANITARIO

F: CORTE DE RAÍCES

☐ Superficial
☐ Profunda

OBSERVACIONES Árbol mutilado y rebrotado, actualmente seco y con fructificaciones fúngicas en la base del fuste. Extracción a corto plazo.

INSPECTOR/VERIFICADOR

ANINA M. ESTEVEZ
Nombre y Apellido

[Firma]
Firma

23374910
DNI

Calle GORDILLO, TIMOTEO 890

IMAGEN DEL EJEMPLAR



N° DE ACTA: 7050

Informe N° _____



GOBIERNO DE LA CIUDAD DE BUENOS AIRES

Hoja Adicional de Firmas
Informe gráfico

Número:

Buenos Aires,

Referencia: Actas 7035 a 7050

El documento fue importado por el sistema GEDO con un total de 32 pagina/s.

Digitally signed by Comunicaciones Oficiales
Date: 2024.03.26 16:19:53 -03:00

Digitally signed by Comunicaciones Oficiales
Date: 2024.03.26 16:19:55 -03:00