



GOBIERNO DE LA CIUDAD DE BUENOS AIRES

Resolución Presidencia Junta Comuna

Número:

Buenos Aires,

Referencia: Autorización de extracciones (EX-2024-03829476-GCABA-COMUNA 5)

VISTO: La Constitución de la Ciudad Autónoma de Buenos Aires, las Leyes N° 1.777, N° 3.263 y N° 6.684 (textos consolidados por la Ley N° 6.588), los Decretos N° 166-AJG/13, N° 110-AJG/20 y 387-AJG/23, el expediente electrónico N° 2024-03829476-GCABA-COMUNA5 y;

CONSIDERANDO:

Que, la Constitución de la Ciudad Autónoma de Buenos Aires, establece en su artículo 127 que las Comunas son Unidades de Gestión Política y Administrativa con competencia territorial;

Que, conforme surge del artículo 10 inciso a) de la Ley N° 1.777 (texto consolidado por Ley N° 6.588), concordante con lo establecido por el artículo 128 de la citada Constitución, las Comunas tienen competencias exclusivas en materia de planificación, ejecución y control de los trabajos de mantenimiento urbano de las vías secundarias y competencias concurrentes con la Administración Central encabezada por el Poder Ejecutivo, respecto a las materias que son de su competencia;

Que, mediante los Decretos N° 166-AJG/13 y su modificatorio N° 110-AJG/20, se transfirieron a las Comunas de la Ciudad Autónoma de Buenos Aires las misiones, las funciones y responsabilidades establecidas en la citada Ley N° 3.263 de Arbolado Público, a excepción de las prescriptas por el artículo 3° incisos a, b, e y f; los artículos 4°, 6° y 7°; los incisos b y c del artículo 14; los incisos e y f del artículo 15; y los artículos 16, 20 y 21, que serán ejercidas por el Ministerio de Espacio Público e Higiene Urbana, conforme las responsabilidades primarias y objetivos asignados a cada área mencionada;

Que, la Ley de Arbolado Público Urbano N° 3.263 (texto consolidado por Ley N° 6.588) prevé en su artículo 15, que la Autoridad de Aplicación podrá efectuar tareas de tala o extracción en diferentes supuestos;

Que, atento a la transferencia de competencias efectuada por los Decretos mencionados en el tercer párrafo del considerando, corresponde a las Comunas de la Ciudad Autónoma de Buenos Aires la aplicación del artículo 15 de la Ley N° 3.263 (texto consolidado por la Ley 6.588), a excepción de los casos previstos en los incisos d), e) y g);

Que, la Ley N° 6.684 de Ministerios del Gobierno de la Ciudad Autónoma de Buenos Aires (texto consolidado por Ley N° 6.588), determina que el Jefe de Gobierno es asistido en sus funciones por los Ministros, de conformidad con las facultades y responsabilidades que le fueran conferidas por la citada normativa;

Que por Decreto N° 387-AJG/23, se aprobó la estructura orgánico funcional del Poder Ejecutivo del Gobierno de la

Ciudad Autónoma de Buenos Aires, contemplándose a las Comunas, como organismos fuera de nivel que actúan bajo la órbita de la Secretaría de Gobierno y Vínculo Ciudadano dependiente de la Jefatura de Gobierno;

Que por el expediente N° 26020004-GCABA-SECACGC/2023, tramitó la Licitación Pública N° 230-1151-LPU23 de etapa única, bajo la modalidad Orden de Compra Abierta, de acuerdo con lo dispuesto por los artículos 32, 33 y 41 de la Ley N° 2.095 (texto consolidado por Ley N° 6.588) y su Decreto Reglamentario N° 129/GCABA/23, para la contratación del servicio de "Mantenimiento Integral del Arbolado Público Lineal o Viario y Servicios Conexos con destino a las Comunas de la Ciudad Autónoma de Buenos Aires y a la Dirección General de Espacios Verdes y Arbolado”

Que, por Resolución N° 573-GCABA-SECACGC/23, se aprobó la Licitación Pública N° 230-1151-LPU23, adjudicándose en el Grupo N° 5 del servicio destinado a la Comuna N° 5, a la empresa INDALTEC SA (CUIT 30-65098860-0);

Que, en virtud de las inspecciones realizadas por personal técnico de esta Comuna N° 5, resulta necesario autorizar las extracciones de los ejemplares ubicados en las arterias determinadas en los Anexos I

(IF-2023-47361427-GCABA-COMUNA5);	II	(IF-2023-47361193-GCABA-COMUNA5),	III
(IF-2023-475896699-GCABA-COMUNA5),	IV	(IF-2024-01322967-GCABA-COMUNA5),	V
(IF-2024-01323738-GCABA-COMUNA5),	VI	(IF-2024-03739556-GCABA-COMUNA5);	VII
(IF-2024-03501864-GCABA-COMUNA5),	VIII	(IF-2024-03146519-GCABA-COMUNA5);	XIX
(IF-2024-02493974-GCABA-COMUNA5),	X	(IF-2024-03768676-GCABA-COMUNA5),	XI
(IF-2024-01488870-GCABA-COMUNA5),	XII	(IF-2024-01500741-GCABA-COMUNA5),	XIII
(IF-2024-47241512-GCABA-COMUNA5),	XIV	(IF-2024-03159088-GCABA-COMUNA5),	XV
(IF-2024-03624789-GCABA-COMUNA5),	XVI	(IF-2024-02415376-GCABA-COMUNA5),	XVII
(IF-2024-47241199-GCABA-COMUNA5),	XVIII	(IF-2024-02413940-GCABA-COMUNA5),	XIX
(IF-2024-01077087-GCABA-COMUNA5),	XX	(IF-2024-01068676-GCABA-COMUNA5),	XXI
(IF-2024-01072189-GCABA-COMUNA5),	XXII	(IF-2024-03855731-GCABA-COMUNA5) y	XXIII
(IF-2024-01058022-GCABA-COMUNA5);			

Que la presente, se dicta en uso de las facultades conferidas por la Ley N° 1.777 (texto consolidado por Ley N° 6.588);

Por ello,

EL PRESIDENTE DE LA JUNTA COMUNAL N° 5

DE LA CIUDAD AUTONOMA DE BUENOS AIRES

RESUELVE:

Artículo 1°. – Autorícese las extracciones de los ejemplares indicados en los Anexos I

(IF-2023-47361427-GCABA-COMUNA5);	II	(IF-2023-47361193-GCABA-COMUNA5),	III
(IF-2023-475896699-GCABA-COMUNA5),	IV	(IF-2024-01322967-GCABA-COMUNA5),	V
(IF-2024-01323738-GCABA-COMUNA5),	VI	(IF-2024-03739556-GCABA-COMUNA5);	VII
(IF-2024-03501864-GCABA-COMUNA5),	VIII	(IF-2024-03146519-GCABA-COMUNA5);	XIX
(IF-2024-02493974-GCABA-COMUNA5),	X	(IF-2024-03768676-GCABA-COMUNA5),	XI
(IF-2024-01488870-GCABA-COMUNA5),	XII	(IF-2024-01500741-GCABA-COMUNA5),	XIII
(IF-2024-47241512-GCABA-COMUNA5),	XIV	(IF-2024-03159088-GCABA-COMUNA5),	XV

(IF-2024-03624789-GCABA-COMUNA5), XVI (IF-2024-02415376-GCABA-COMUNA5), XVII
(IF-2024-47241199-GCABA-COMUNA5), XVIII (IF-2024-02413940-GCABA-COMUNA5), XIX
(IF-2024-01077087-GCABA-COMUNA5), XX (IF-2024-01068676-GCABA-COMUNA5), XXI
(IF-2024-01072189-GCABA-COMUNA5), XXII (IF-2024-03855731-GCABA-COMUNA5) y XXIII
(IF-2024-01058022-GCABA-COMUNA5), que forman parte integrante de la presente, ubicados frente a los
siguientes numerarios catastrales:

1. YATAY 80 (Conf. Anexo I).
2. GASCON 289 (Conf. Anexo II).
3. PLAZA ALMAGRO (Conf. Anexo III).
4. GASCON 1077 (Conf. Anexo IV).
5. MEDRANO 5728 (Conf. Anexo V).
6. RIVADAVIA AV. 4235 (Conf. Anexo VI).
7. SANCHEZ DE LORIA 1757 (Conf. Anexo VII).
8. MAZA 614 (Conf. Anexo VIII).
9. SANCHEZ DE LORIA 1595 1- (Conf. Anexo IX).
10. ESTADOS UNIDOS 4060 (Conf. Anexo X).
11. AGRELO 3388 (Conf. Anexo XI).
- 12 CASTRO 825 (Conf. Anexo XII).
13. AVDA. CORRIENTES 3961 (Conf. Anexo XIII).
14. FORTUNATO DEVOTO 541 (Conf. Anexo XIV).
15. AVDA. INDEPENDENCIA 3889 (Conf. Anexo XV).
16. JOSE MARMOL 1620 (Conf. Anexo XVI).
17. TTE. GRAL JUAN DOMINGO PERON 3786 (Conf. Anexo XVII).
18. RONDEAU 3500 (Conf. Anexo XVIII).
19. VIRREY LINIERS 591 (Conf. Anexo XIX).
20. VIRREY LINIERS 741 (Conf. Anexo XX).
21. VIRREY LINIERS 628 (Conf. Anexo XXI).
22. LAMBARE 1181 (Conf. Anexo XXII).
23. MUÑIZ 8 (Conf. Anexo XXIII).

Artículo 2º. – Encomiéndase a la empresa INDALTEC SA (CUIT 30-65098860-0), adjudicataria de la Licitación Pública N° 230-1151-LPU/23, la extracción de los ejemplares mencionados en el artículo 1º de la presente.

Artículo 3º. - Comuníquese a la Subsecretaría Servicios al Ciudadano, dependiente de la Secretaría de Gobierno y Vínculo Ciudadano de la Jefatura de Gobierno. -

Artículo 4º. – Regístrese. Publíquese en el Boletín Oficial de la Ciudad Autónoma de Buenos Aires. Cumplido, archívese. –

Digitally signed by fbfd8555324df54b
Date: 2024.01.16 12:23:24 ART
Location: Ciudad Autónoma de Buenos Aires

Digitally signed by Comunicaciones Oficiales
Date: 2024.01.16 12:23:24 -03:00



GOBIERNO DE LA CIUDAD AUTONOMA DE BUENOS AIRES
SECRETARIA DE GESTION COMUNAL Y ATENCION CIUDADANA
COMUNA N° 5 (BOEDO-ALMAGRO)

INSPECCION N°

TIPO DE ACTUACION:	
N° DE ACTUACION:	
FECHA DE RELEVAMIENTO:	12/27/2023

UBICACION DEL ARBOL

CALLE	Gascon
N°	289
COMUNA N°	5

ENTORNO

FRENTE DE OBRA	
FRENTE ENTRADA VEHICULAR	
TENDIDO AEREO	
ANCHO VEREDA	
PLANTERA REDUCIDA	

	DEMOLICION
	ENTRADA VEHICULAR
	LOCAL COMERCIAL
	CANTERO ELEVADO
x	PLANTACION A NIVEL

ESPECIE BOTANICA

Acer negundo

PLANTERA VACIA	
PLANTERA CEMENTADA	
PLANTERA INEXISTENTE	

ARBOL SECO		x
ARBOL SEMISECO		

PARAMETROS MECANICOS Y SANITARIOS DEL ARBOL

ALTURA APROXIMADA (m)	10	
CIRCUNFERENCIA (cm) / DAP		70

INCLINACION: SI/NO NO

MAYOR A 45°	
MENOR A 45°	

ORIENTACION DE LA INCLINACION

HACIA LA CALLE	
HACIA LA PROPIEDAD	
HACIA EL LARGO DE LA VEREDA	

COPA DESBALANCEADA	
DESCOPADO	

DESCOPADO Y BROTADO

FUSTE	DESCORTEZAMIENTO SUPERFICIAL/ PROFUNDO				Superficial
	CHORREADOS				
	CODOMINACIAS				
	SIGNOS DE TALADRO				
	FRUCTIFICACIONES FUNGICAS				
	CAVIDADES				
		BASAL	MEDIA	ALTA	
	PEQUEÑAS				
	GRANDES				
	CAVIDAD LONGITUDINAL (M)				
	ESPESOR DE LA PARED REMANENTE (CM)				
	DAÑOS INTENCIONALES				
	ANILLADOS			PASACALLES	
	ORIFICIOS			FIJACIONES	
	FUSTES C/PINTURAS			CARTELES	
	PLANTERA C/CEMENTO			GOLPES	

RAIZ	EXPUESTAS	
	LEVANTA LA VEREDA (M2)	
	PROVOCA FISURAS EN LA PROPIEDAD	

RAMAS	CON CAVIDADES/ TUMORES O CANCROS	
	SECAS/SECAS EN LAS PUNTAS	Secas
	QUEBRADAS/FISURADAS	
	EXCESIVAS/ CRUZADAS	
	CODOMINANCIAS	
	TOCONES	
	BAJAS	
	CON MAL ANGULO DE INSERCION	
	QUE INVADEN EL ESPACIO AEREO	

HOJAS	CON SIGNOS O SINTOMAS DE ENFERMEDADES	
	DE COLORACION ANORMAL	
	CON SIGNOS DE INSECTOS	
	CON MANCHAS FOLIARES	
	DEFOLIACION TOTAL/PARCIAL	Total

RECOMENDACIONES DEL INSPECTOR

OBJETIVO DE PODA: REDUCCION DE RIESGO/ ELIMINAR INTERFERENCIAS/ REDUCIR SOMBRA/ RESISTENCIA AL VIENTO/ MEJORAR ESTETICA/ MEJORAR LA VISTA

TIPO DE PODA: ESTRUCTURA / LIMPIEZA / ACLAREO / REFALDADO / REDUCCION DE COPA / RESTAURACION	
--	--

EXTRACCION:	X
PODA DE RAICES:	
TRATAMIENTO SANITARIO:	

OBSERVACIONES DEL INSPECTOR

ARBOL SECO

MATERIAL FOTOGRÁFICO



DATOS DEL INSPECTOR

NOMBRE	Julio Cesar	APELLIDO	Frateschi	DNI	37988931
--------	-------------	----------	-----------	-----	----------



GOBIERNO DE LA CIUDAD DE BUENOS AIRES
"1983-2023. 40 Años de Democracia"

Hoja Adicional de Firmas
Informe gráfico

Número:

Buenos Aires,

Referencia: EXTRACCION GASCON 289

El documento fue importado por el sistema GEDO con un total de 6 pagina/s.

Digitally signed by Comunicaciones Oficiales
Date: 2023.12.27 15:37:24 -03:00

Digitally signed by Comunicaciones Oficiales
Date: 2023.12.27 15:37:29 -03:00



GOBIERNO DE LA CIUDAD AUTONOMA DE BUENOS AIRES
SECRETARIA DE GESTION COMUNAL Y ATENCION CIUDADANA
COMUNA N° 5 (BOEDO-ALMAGRO)

INSPECCION N°

TIPO DE ACTUACION:	
N° DE ACTUACION:	
FECHA DE RELEVAMIENTO:	20/12/2023

UBICACION DEL ARBOL

CALLE	Av. Corrientes
N°	3961
COMUNA N°	5

ENTORNO

FRENTE DE OBRA	-
FRENTE ENTRADA VEHICULAR	-
TENDIDO AEREO	-
ANCHO VEREDA	3,2
PLANTERA REDUCIDA	-

-	DEMOLICION
-	ENTRADA VEHICULAR
-	LOCAL COMERCIAL
-	CANTERO ELEVADO
X	PLANTACION A NIVEL

ESPECIE BOTANICA

Plátano

PLANTERA VACIA	-
PLANTERA CEMENTADA	-
PLANTERA INEXISTENTE	-

ARBOL SECO	-
ARBOL SEMISECO	-

PARAMETROS MECANICOS Y SANITARIOS DEL ARBOL

ALTURA APROXIMADA (m)	9	
CIRCUNFERENCIA (cm) / DAP	-	26

INCLINACION: SI

MAYOR A 45°	-
MENOR A 45°	-

ORIENTACION DE LA INCLINACION

HACIA LA CALLE	-
HACIA LA PROPIEDAD	-
HACIA EL LARGO DE LA VEREDA	-

COPA DESBALANCEADA	-
DESCOPADO	-

- DESCOPADO Y BROTADO

FUSTE	DESCORTEZAMIENTO SUPERFICIAL/ PROFUNDO				-
	CHORREADOS				-
	CODOMINACIAS				-
	SIGNOS DE TALADRO				-
	FRUCTIFICACIONES FUNGICAS				-
	CAVIDADES				
		BASAL	MEDIA	ALTA	
	PEQUEÑAS	-	-	-	
	GRANDES	-	-	-	
	CAVIDAD LONGITUDINAL (M)				-
	ESPESOR DE LA PARED REMANENTE (CM)				-
	DAÑOS INTENCIONALES				
	ANILLADOS	-		PASACALLES	-
	ORIFICIOS	-		FIJACIONES	-

RAIZ	EXPUESTAS	-
	LEVANTA LA VEREDA (M2)	-
	PROVOCA FISURAS EN LA PROPIEDAD	-

RAMAS	CON CAVIDADES/ TUMORES O CANCROS	-
	SECAS/SECAS EN LAS PUNTAS	-
	QUEBRADAS/FISURADAS	X
	EXCESIVAS/ CRUZADAS	-
	CODOMINANCIAS	-
	TOCONES	-
	BAJAS	-
	CON MAL ANGULO DE INSERCIÓN	-
	QUE INVADEN EL ESPACIO AEREO	-

HOJAS	CON SIGNOS O SINTOMAS DE ENFERMEDADES	-
	DE COLORACION ANORMAL	-
	CON SIGNOS DE INSECTOS	-
	CON MANCHAS FOLIARES	-
	DEFOLIACION TOTAL/PARCIAL	-

RECOMENDACIONES DEL INSPECTOR

OBJETIVO DE PODA: REDUCCION DE RIESGO/ ELIMINAR INTERFERENCIAS/ REDUCIR SOMBRA/ RESISTENCIA AL VIENTO/ MEJORAR ESTETICA/ MEJORAR LA VISTA


TIPO DE PODA: ESTRUCTURA / LIMPIEZA / ACLAREO / REFALDADO / REDUCCION DE COPA / RESTAURACION	-
	-

EXTRACCION:	X
PODA DE RAICES:	-
TRATAMIENTO SANITARIO:	-

OBSERVACIONES DEL INSPECTOR

Arbol partido al medio tras tormenta. Reemplazar.

MATERIAL FOTOGRÁFICO



DATOS DEL INSPECTOR

NOMBRE	Maisa Giselle	APELLIDO	Molina	DNI	FC N° 816624
--------	---------------	----------	--------	-----	--------------





GOBIERNO DE LA CIUDAD DE BUENOS AIRES
"1983-2023. 40 Años de Democracia"

Hoja Adicional de Firmas
Informe gráfico

Número:

Buenos Aires,

Referencia: Planilla de extracción. Corrientes 3961

El documento fue importado por el sistema GEDO con un total de 6 pagina/s.

Digitally signed by Comunicaciones Oficiales
Date: 2023.12.26 16:23:50 -03:00

Digitally signed by Comunicaciones Oficiales
Date: 2023.12.26 16:23:50 -03:00



GOBIERNO DE LA CIUDAD AUTONOMA DE BUENOS AIRES
SECRETARIA DE GESTION COMUNAL Y ATENCION CIUDADANA
COMUNA N° 5 (BOEDO-ALMAGRO)

INSPECCION N°

TIPO DE ACTUACION:	
N° DE ACTUACION:	
FECHA DE RELEVAMIENTO:	12/27/2023

UBICACION DEL ARBOL

CALLE	Yatay
N°	80
COMUNA N°	5

ENTORNO

FRENTE DE OBRA	
FRENTE ENTRADA VEHICULAR	
TENDIDO AEREO	
ANCHO VEREDA	
PLANTERA REDUCIDA	

	DEMOLICION
	ENTRADA VEHICULAR
	LOCAL COMERCIAL
	CANTERO ELEVADO
x	PLANTACION A NIVEL

ESPECIE BOTANICA

Acer negundo

PLANTERA VACIA	
PLANTERA CEMENTADA	
PLANTERA INEXISTENTE	

ARBOL SECO		x
ARBOL SEMISECO		

PARAMETROS MECANICOS Y SANITARIOS DEL ARBOL

ALTURA APROXIMADA (m)	10	
CIRCUNFERENCIA (cm) / DAP		50

INCLINACION: SI/NO NO

MAYOR A 45°	
MENOR A 45°	

ORIENTACION DE LA INCLINACION

HACIA LA CALLE	
HACIA LA PROPIEDAD	
HACIA EL LARGO DE LA VEREDA	

COPA DESBALANCEADA	
DESCOPADO	

DESCOPADO Y BROTADO

FUSTE	DESCORTEZAMIENTO SUPERFICIAL/ PROFUNDO				Superficial
	CHORREADOS				
	CODOMINACIAS				
	SIGNOS DE TALADRO				
	FRUCTIFICACIONES FUNGICAS				
	CAVIDADES				
		BASAL	MEDIA	ALTA	
	PEQUEÑAS				
	GRANDES				
	CAVIDAD LONGITUDINAL (M)				
	ESPESOR DE LA PARED REMANENTE (CM)				
	DAÑOS INTENCIONALES				
	ANILLADOS			PASACALLES	
	ORIFICIOS			FIJACIONES	
FUSTES C/PINTURAS		CARTELES			
PLANTERA C/CEMENTO		GOLPES			

RAIZ	EXPUESTAS				
	LEVANTA LA VEREDA (M2)				
	PROVOCA FISURAS EN LA PROPIEDAD				

RAMAS	CON CAVIDADES/ TUMORES O CANCROS				
	SECAS/SECAS EN LAS PUNTAS				Secas
	QUEBRADAS/FISURADAS				Quebradas
	EXCESIVAS/ CRUZADAS				
	CODOMINANCIAS				
	TOCONES				
	BAJAS				
	CON MAL ANGULO DE INSERCIÓN				
	QUE INVADEN EL ESPACIO AEREO				

HOJAS	CON SIGNOS O SINTOMAS DE ENFERMEDADES				
	DE COLORACION ANORMAL				
	CON SIGNOS DE INSECTOS				
	CON MANCHAS FOLIARES				
	DEFOLIACION TOTAL/PARCIAL				Total

RECOMENDACIONES DEL INSPECTOR

OBJETIVO DE PODA: REDUCCION DE RIESGO/ ELIMINAR INTERFERENCIAS/ REDUCIR SOMBRA/ RESISTENCIA AL VIENTO/ MEJORAR ESTETICA/ MEJORAR LA VISTA

TIPO DE PODA: ESTRUCTURA / LIMPIEZA / ACLAREO / REFALDADO / REDUCCION DE COPA / RESTAURACION				
--	--	--	--	--

EXTRACCION:	X
PODA DE RAICES:	
TRATAMIENTO SANITARIO:	

OBSERVACIONES DEL INSPECTOR

ARBOL SECO

MATERIAL FOTOGRÁFICO



DATOS DEL INSPECTOR

NOMBRE	Julio Cesar	APELLIDO	Frateschi	DNI	37988931
--------	-------------	----------	-----------	-----	----------



GOBIERNO DE LA CIUDAD DE BUENOS AIRES
"1983-2023. 40 Años de Democracia"

Hoja Adicional de Firmas
Informe gráfico

Número: IF-2023-47361427-GCABA-COMUNA5

Buenos Aires, Miércoles 27 de Diciembre de 2023

Referencia: EXTRACCION YATAY 80

El documento fue importado por el sistema GEDO con un total de 6 pagina/s.

Digitally signed by Comunicaciones Oficiales
Date: 2023.12.27 15:38:32 -03:00

JULIO CESAR FRATESCHI
Inspector
JUNTA COMUNAL 5
AREA JEFE DE GOBIERNO

Digitally signed by Comunicaciones Oficiales
Date: 2023.12.27 15:38:33 -03:00



GOBIERNO DE LA CIUDAD AUTONOMA DE BUENOS AIRES
SECRETARIA DE GESTION COMUNAL Y ATENCION CIUDADANA
COMUNA N° 5 (BOEDO-ALMAGRO)

INSPECCION N°

TIPO DE ACTUACION:	
N° DE ACTUACION:	
FECHA DE RELEVAMIENTO:	18/12/2023

UBICACION DEL ARBOL

CALLE	Independencia Av.
N°	3889
COMUNA N°	5

ENTORNO

FRENTE DE OBRA		DEMOLICION
FRENTE ENTRADA VEHICULAR		ENTRADA VEHICULAR
TENDIDO AEREO		LOCAL COMERCIAL
ANCHO VEREDA		CANTERO ELEVADO
PLANTERA REDUCIDA		PLANTACION A NIVEL

ESPECIE BOTANICA

Melia azedarach

PLANTERA VACIA	
PLANTERA CEMENTADA	
PLANTERA INEXISTENTE	

ARBOL SECO	
ARBOL SEMISECO	

PARAMETROS MECANICOS Y SANITARIOS DEL ARBOL

ALTURA APROXIMADA (m)	12
CIRCUNFERENCIA (cm) / DAP	45

INCLINACION: SI/NO

MAYOR A 45°	
MENOR A 45°	

ORIENTACION DE LA INCLINACION

HACIA LA CALLE	
HACIA LA PROPIEDAD	
HACIA EL LARGO DE LA VEREDA	

COPA DESBALANCEADA	
DESCOPADO	

DESCOPADO Y BROTADO

IF-2024-03624789-GCABA-COMUNA5

FUSTE	DESCORTEZAMIENTO SUPERFICIAL/ PROFUNDO				
	CHORREADOS				
	CODOMINACIAS				
	SIGNOS DE TALADRO				
	FRUCTIFICACIONES FUNGICAS				
	CAVIDADES				
		BASAL	MEDIA	ALTA	
	PEQUEÑAS				
	GRANDES				
	CAVIDAD LONGITUDINAL (M)				
	ESPESOR DE LA PARED REMANENTE (CM)				
	DAÑOS INTENCIONALES				
	ANILLADOS			PASACALLES	
	ORIFICIOS			FIJACIONES	

RAIZ	EXPUESTAS	
	LEVANTA LA VEREDA (M2)	
	PROVOCA FISURAS EN LA PROPIEDAD	

RAMAS	CON CAVIDADES/ TUMORES O CANCROS	
	SECAS/SECAS EN LAS PUNTAS	
	QUEBRADAS/FISURADAS	X
	EXCESIVAS/ CRUZADAS	
	CODOMINANCIAS	X
	TOCONES	X
	BAJAS	
	CON MAL ANGULO DE INSERCIÓN	X
	QUE INVADEN EL ESPACIO AEREO	

HOJAS	CON SIGNOS O SINTOMAS DE ENFERMEDADES	
	DE COLORACION ANORMAL	
	CON SIGNOS DE INSECTOS	
	CON MANCHAS FOLIARES	
	DEFOLIACION TOTAL/PARCIAL	

RECOMENDACIONES DEL INSPECTOR

OBJETIVO DE PODA: REDUCCION DE RIESGO

TIPO DE PODA: RESTAURACION

EXTRACCION:	X
PODA DE RAICES:	
TRATAMIENTO SANITARIO:	

OBSERVACIONES DEL INSPECTOR

Luego de la tormenta ocurrida el 17 de diciembre se observo que al ejemplar con una de sus ramas principales de gran magnitud quebrada, con alto riesgo de caída, inmediatamente se realizo la emergencia y el arbol quedo muy desbalanceado y con grandes quebraduras por lo que se decidió extraerlo.

MATERIAL FOTOGRÁFICO



DATOS DEL INSPECTOR

NOMBRE	Juan Bautista	APELLIDO	Ramirez	DNI	38961599
--------	---------------	----------	---------	-----	----------



GOBIERNO DE LA CIUDAD DE BUENOS AIRES

Hoja Adicional de Firmas
Informe gráfico

Número: IF-2024-03624789-GCABA-COMUNA5

Buenos Aires, Jueves 11 de Enero de 2024

Referencia: Independencia 3889 Extraccion

El documento fue importado por el sistema GEDO con un total de 3 pagina/s.

Digitally signed by Comunicaciones Oficiales
Date: 2024.01.11 16:47:12 -03:00

Juan Bautista Ramirez
Inspector
JUNTA COMUNAL 5
AREA JEFE DE GOBIERNO

Digitally signed by Comunicaciones Oficiales
Date: 2024.01.11 16:47:12 -03:00



GOBIERNO DE LA CIUDAD AUTONOMA DE BUENOS AIRES
SECRETARIA DE GESTION COMUNAL Y ATENCION CIUDADANA
COMUNA N° 5 (BOEDO-ALMAGRO)

INSPECCION N°

TIPO DE ACTUACION:	
N° DE ACTUACION:	
FECHA DE RELEVAMIENTO:	03/01/2024

UBICACION DEL ARBOL

CALLE	Medrano
N°	572
COMUNA N°	5

ENTORNO

FRENTE DE OBRA	-	-	DEMOLICION
FRENTE ENTRADA VEHICULAR	-	-	ENTRADA VEHICULAR
TENDIDO AEREO	-	X	LOCAL COMERCIAL
ANCHO VEREDA	3,2	-	CANTERO ELEVADO
PLANTERA REDUCIDA	-	X	PLANTACION A NIVEL

ESPECIE BOTANICA

Plátano

PLANTERA VACIA	-
PLANTERA CEMENTADA	-
PLANTERA INEXISTENTE	-

ARBOL SECO	-
ARBOL SEMISECO	-

PARAMETROS MECANICOS Y SANITARIOS DEL ARBOL

ALTURA APROXIMADA (m)	18	
CIRCUNFERENCIA (cm) / DAP	-	50

INCLINACION: SI

MAYOR A 45°	-
MENOR A 45°	X

ORIENTACION DE LA INCLINACION

HACIA LA CALLE	X
HACIA LA PROPIEDAD	-
HACIA EL LARGO DE LA VEREDA	-

COPA DESBALANCEADA	-
DESCOPADO	-

-	DESCOPADO Y BROTADO
---	---------------------

FUSTE	DESCORTEZAMIENTO SUPERFICIAL/ PROFUNDO				X
	CHORREADOS				-
	CODOMINACIAS				-
	SIGNOS DE TALADRO				-
	FRUCTIFICACIONES FUNGICAS				-
	CAVIDADES				
		BASAL	MEDIA	ALTA	
	PEQUEÑAS	-	X	-	
	GRANDES	-	-	-	
	CAVIDAD LONGITUDINAL (M)				-
	ESPESOR DE LA PARED REMANENTE (CM)				1
	DAÑOS INTENCIONALES				
	ANILLADOS	-		PASACALLES	-
	ORIFICIOS	-		FIJACIONES	-

RAIZ	EXPUESTAS	-
	LEVANTA LA VEREDA (M2)	-
	PROVOCA FISURAS EN LA PROPIEDAD	-

RAMAS	CON CAVIDADES/ TUMORES O CANCROS	X
	SECAS/SECAS EN LAS PUNTAS	x
	QUEBRADAS/FISURADAS	-
	EXCESIVAS/ CRUZADAS	-
	CODOMINANCIAS	-
	TOCONES	X
	BAJAS	-
	CON MAL ANGULO DE INSERCIÓN	-
	QUE INVADEN EL ESPACIO AEREO	-

HOJAS	CON SIGNOS O SINTOMAS DE ENFERMEDADES	-
	DE COLORACION ANORMAL	-
	CON SIGNOS DE INSECTOS	-
	CON MANCHAS FOLIARES	-
	DEFOLIACION TOTAL/PARCIAL	-

RECOMENDACIONES DEL INSPECTOR

OBJETIVO DE PODA: REDUCCION DE RIESGO/ ELIMINAR INTERFERENCIAS/ REDUCIR SOMBRA/ RESISTENCIA AL VIENTO/ MEJORAR ESTETICA/ MEJORAR LA VISTA

TIPO DE PODA: ESTRUCTURA / LIMPIEZA / ACLAREO / REFALDADO / REDUCCION DE COPA / RESTAURACION	-
	-

EXTRACCION:	X
PODA DE RAICES:	-
TRATAMIENTO SANITARIO:	-

OBSERVACIONES DEL INSPECTOR

Ejemplar con cavidad balas, 50% de la circunferencia de la corona sin corteza, pared remanente de 1-2cm en la base. Ramas secas. Ejemplar sin posibilidades de recuperación, reemplazar. Riesgo de fallar desde su base.

MATERIAL FOTOGRÁFICO



DATOS DEL INSPECTOR

NOMBRE	Maisa Giselle	APELLIDO	Molina	DNI	FC N° 816624
--------	---------------	----------	--------	-----	--------------



GOBIERNO DE LA CIUDAD DE BUENOS AIRES

Hoja Adicional de Firmas
Informe gráfico

Número: IF-2024-01323738-GCABA-COMUNA5

Buenos Aires, Jueves 4 de Enero de 2024

Referencia: Planilla de extracción.

El documento fue importado por el sistema GEDO con un total de 6 pagina/s.

Digitally signed by Comunicaciones Oficiales
Date: 2024.01.04 08:43:22 -03:00

MAISA GISELLE MOLINA
Inspector
JUNTA COMUNAL 5
AREA JEFE DE GOBIERNO

Digitally signed by Comunicaciones Oficiales
Date: 2024.01.04 08:43:22 -03:00



GOBIERNO DE LA CIUDAD AUTONOMA DE BUENOS AIRES
SECRETARIA DE GESTION COMUNAL Y ATENCION CIUDADANA
COMUNA N° 5 (BOEDO-ALMAGRO)

INSPECCION N°

TIPO DE ACTUACION:	
N° DE ACTUACION:	
FECHA DE RELEVAMIENTO:	29/12/2023

UBICACION DEL ARBOL

CALLE	Plaza Almagro
N°	-
COMUNA N°	5

ENTORNO

FRENTE DE OBRA	-
FRENTE ENTRADA VEHICULAR	-
TENDIDO AEREO	-
ANCHO VEREDA	-
PLANTERA REDUCIDA	-

-	DEMOLICION
-	ENTRADA VEHICULAR
-	LOCAL COMERCIAL
-	CANTERO ELEVADO
-	PLANTACION A NIVEL

ESPECIE BOTANICA

Acer negundo

PLANTERA VACIA	-
PLANTERA CEMENTADA	-
PLANTERA INEXISTENTE	-

ARBOL SECO	X
ARBOL SEMISECO	-

PARAMETROS MECANICOS Y SANITARIOS DEL ARBOL

ALTURA APROXIMADA (m)	12	
CIRCUNFERENCIA (cm) / DAP	-	41

INCLINACION: NO

MAYOR A 45°	-
MENOR A 45°	-

ORIENTACION DE LA INCLINACION

HACIA LA CALLE	-
HACIA LA PROPIEDAD	-
HACIA EL LARGO DE LA VEREDA	-

COPA DESBALANCEADA	-
DESCOPADO	-

- DESCOPADO Y BROTADO

FUSTE	DESCORTEZAMIENTO SUPERFICIAL/ PROFUNDO				X
	CHORREADOS				-
	CODOMINACIAS				-
	SIGNOS DE TALADRO				X
	FRUCTIFICACIONES FUNGICAS				-
	CAVIDADES				
		BASAL	MEDIA	ALTA	
	PEQUEÑAS	-	-	-	
	GRANDES	-	-	-	
	CAVIDAD LONGITUDINAL (M)				-
	ESPESOR DE LA PARED REMANENTE (CM)				-
	DAÑOS INTENCIONALES				
	ANILLADOS	-		PASACALLES	-
	ORIFICIOS	-		FIJACIONES	-
	FUSTES C/PINTURAS	-		CARTELES	-
	PLANTERA C/CEMENTO	-		GOLPES	-

RAIZ	EXPUESTAS	-
	LEVANTA LA VEREDA (M2)	-
	PROVOCA FISURAS EN LA PROPIEDAD	-

RAMAS	CON CAVIDADES/ TUMORES O CANCROS	X
	SECAS/SECAS EN LAS PUNTAS	X
	QUEBRADAS/FISURADAS	X
	EXCESIVAS/ CRUZADAS	-
	CODOMINANCIAS	-
	TOCONES	-
	BAJAS	-
	CON MAL ANGULO DE INSERCION	-
	QUE INVADEN EL ESPACIO AEREO	-

HOJAS	CON SIGNOS O SINTOMAS DE ENFERMEDADES	-
	DE COLORACION ANORMAL	-
	CON SIGNOS DE INSECTOS	-
	CON MANCHAS FOLIARES	-
	DEFOLIACION TOTAL/PARCIAL	X

RECOMENDACIONES DEL INSPECTOR

OBJETIVO DE PODA: REDUCCION DE RIESGO/ ELIMINAR INTERFERENCIAS/ REDUCIR SOMBRA/ RESISTENCIA AL VIENTO/ MEJORAR ESTETICA/ MEJORAR LA VISTA

TIPO DE PODA: ESTRUCTURA / LIMPIEZA / ACLAREO / REFALDADO / REDUCCION DE COPA / RESTAURACION	-
	-

EXTRACCION:	X
PODA DE RAICES:	-
TRATAMIENTO SANITARIO:	-

OBSERVACIONES DEL INSPECTOR

Ejemplar seco dentro de la plaza. Ubicado a unos 50 metros de la esquina de Bulnes y Sarmiento, por ese acceso.

MATERIAL FOTOGRÁFICO



DATOS DEL INSPECTOR

NOMBRE	Maisa Giselle	APELLIDO	Molina	DNI	FC N° 816624
--------	---------------	----------	--------	-----	--------------



GOBIERNO DE LA CIUDAD DE BUENOS AIRES
"1983-2023. 40 Años de Democracia"

Hoja Adicional de Firmas
Informe gráfico

Número:

Buenos Aires,

Referencia: Planilla de extracción. Plaza Almagro. Acer

El documento fue importado por el sistema GEDO con un total de 3 pagina/s.

Digitally signed by Comunicaciones Oficiales
Date: 2023.12.29 13:14:01 -03:00

Digitally signed by Comunicaciones Oficiales
Date: 2023.12.29 13:14:02 -03:00



GOBIERNO DE LA CIUDAD AUTONOMA DE BUENOS AIRES
SECRETARIA DE GESTION COMUNAL Y ATENCION CIUDADANA
COMUNA N° 5 (BOEDO-ALMAGRO)

INSPECCION N°

TIPO DE ACTUACION:	
N° DE ACTUACION:	
FECHA DE RELEVAMIENTO:	03/01/2024

UBICACION DEL ARBOL

CALLE	Gascón
N°	1077
COMUNA N°	5

ENTORNO

FRENTE DE OBRA	-	-	DEMOLICION
FRENTE ENTRADA VEHICULAR	-	-	ENTRADA VEHICULAR
TENDIDO AEREO	-	X	LOCAL COMERCIAL
ANCHO VEREDA	2,5	X	CANTERO ELEVADO
PLANTERA REDUCIDA	-	-	PLANTACION A NIVEL

ESPECIE BOTANICA

Acer negundo

PLANTERA VACIA	-
PLANTERA CEMENTADA	-
PLANTERA INEXISTENTE	-

ARBOL SECO	-
ARBOL SEMISECO	-

PARAMETROS MECANICOS Y SANITARIOS DEL ARBOL

ALTURA APROXIMADA (m)	9	
CIRCUNFERENCIA (cm) / DAP	-	44

INCLINACION: NO

MAYOR A 45°	-
MENOR A 45°	-

ORIENTACION DE LA INCLINACION

HACIA LA CALLE	-
HACIA LA PROPIEDAD	-
HACIA EL LARGO DE LA VEREDA	-

COPA DESBALANCEADA	-
DESCOPADO	-

X DESCOPADO Y BROTADO

FUSTE	DESCORTEZAMIENTO SUPERFICIAL/ PROFUNDO				X
	CHORREADOS				-
	CODOMINACIAS				-
	SIGNOS DE TALADRO				X
	FRUCTIFICACIONES FUNGICAS				-
	CAVIDADES				
		BASAL	MEDIA	ALTA	
	PEQUEÑAS	X	-	X	
	GRANDES	-	X	-	
	CAVIDAD LONGITUDINAL (M)				-
	ESPESOR DE LA PARED REMANENTE (CM)				3
	DAÑOS INTENCIONALES				
	ANILLADOS	-		PASACALLES	-
ORIFICIOS	-	FIJACIONES		-	
FUSTES C/PINTURAS	-	CARTELES		-	
PLANTERA C/CEMENTO	-	GOLPES		-	

RAIZ	EXPUESTAS				-
	LEVANTA LA VEREDA (M2)				-
	PROVOCA FISURAS EN LA PROPIEDAD				-

RAMAS	CON CAVIDADES/ TUMORES O CANCROS				X
	SECAS/SECAS EN LAS PUNTAS				-
	QUEBRADAS/FISURADAS				X
	EXCESIVAS/ CRUZADAS				-
	CODOMINANCIAS				-
	TOCONES				X
	BAJAS				-
	CON MAL ANGULO DE INSERCIÓN				-
	QUE INVADEN EL ESPACIO AEREO				-

HOJAS	CON SIGNOS O SINTOMAS DE ENFERMEDADES				-
	DE COLORACION ANORMAL				-
	CON SIGNOS DE INSECTOS				-
	CON MANCHAS FOLIARES				-
	DEFOLIACION TOTAL/PARCIAL				-

RECOMENDACIONES DEL INSPECTOR

OBJETIVO DE PODA: REDUCCION DE RIESGO/ ELIMINAR INTERFERENCIAS/ REDUCIR SOMBRA/ RESISTENCIA AL VIENTO/ MEJORAR ESTETICA/ MEJORAR LA VISTA

TIPO DE PODA: ESTRUCTURA / LIMPIEZA / ACLAREO / REFALDADO / REDUCCION DE COPA / RESTAURACION	-
	-

EXTRACCION:	X
PODA DE RAICES:	-
TRATAMIENTO SANITARIO:	-

OBSERVACIONES DEL INSPECTOR

Ejemplar ahuecado, con duramen expuesto y agrietado. Reemplazar

IF-2024-01322967-GCABA-COMUNA5

Página 2 de 6

MATERIAL FOTOGRÁFICO



DATOS DEL INSPECTOR

NOMBRE	Maisa Giselle	APELLIDO	Molina	DNI	FC N° 816624
--------	---------------	----------	--------	-----	--------------



GOBIERNO DE LA CIUDAD DE BUENOS AIRES

Hoja Adicional de Firmas
Informe gráfico

Número: IF-2024-01322967-GCABA-COMUNA5

Buenos Aires, Jueves 4 de Enero de 2024

Referencia: Planilla de extracción. Gascón 1077

El documento fue importado por el sistema GEDO con un total de 6 pagina/s.

Digitally signed by Comunicaciones Oficiales
Date: 2024.01.04 08:41:31 -03:00

MAISA GISELLE MOLINA
Inspector
JUNTA COMUNAL 5
AREA JEFE DE GOBIERNO

Digitally signed by Comunicaciones Oficiales
Date: 2024.01.04 08:41:32 -03:00



GOBIERNO DE LA CIUDAD AUTONOMA DE BUENOS AIRES
SECRETARIA DE GESTION COMUNAL Y ATENCION CIUDADANA
COMUNA N° 5 (BOEDO-ALMAGRO)

INSPECCION N°

TIPO DE ACTUACION:	
N° DE ACTUACION:	
FECHA DE RELEVAMIENTO:	26/12/2023

UBICACION DEL ARBOL

CALLE	Tte. Gral. J. D. Perón
N°	3786 (F)
COMUNA N°	5

ENTORNO

FRENTE DE OBRA	-
FRENTE ENTRADA VEHICULAR	-
TENDIDO AEREO	-
ANCHO VEREDA	3,2
PLANTERA REDUCIDA	-

-	DEMOLICION
-	ENTRADA VEHICULAR
-	LOCAL COMERCIAL
-	CANTERO ELEVADO
X	PLANTACION A NIVEL

ESPECIE BOTANICA

Bahuinia forticata

PLANTERA VACIA	-
PLANTERA CEMENTADA	-
PLANTERA INEXISTENTE	-

ARBOL SECO	-
ARBOL SEMISECO	-

PARAMETROS MECANICOS Y SANITARIOS DEL ARBOL

ALTURA APROXIMADA (m)	7	
CIRCUNFERENCIA (cm) / DAP	-	17

INCLINACION: SI

MAYOR A 45°	-
MENOR A 45°	-

ORIENTACION DE LA INCLINACION

HACIA LA CALLE	-
HACIA LA PROPIEDAD	-
HACIA EL LARGO DE LA VEREDA	X

COPA DESBALANCEADA	-
DESCOPADO	-

-	DESCOPADO Y BROTADO
---	---------------------

FUSTE	DESCORTEZAMIENTO SUPERFICIAL/ PROFUNDO				-
	CHORREADOS				-
	CODOMINACIAS				-
	SIGNOS DE TALADRO				-
	FRUCTIFICACIONES FUNGICAS				-
	CAVIDADES				
		BASAL	MEDIA	ALTA	
	PEQUEÑAS	-	-	-	
	GRANDES	-	-	-	
	CAVIDAD LONGITUDINAL (M)				-
	ESPESOR DE LA PARED REMANENTE (CM)				-
	DAÑOS INTENCIONALES				
	ANILLADOS	-		PASACALLES	-
	ORIFICIOS	-		FIJACIONES	-

FUSTES C/PINTURAS	-	CARTELES	-
PLANTERA C/CEMENTO	-	GOLPES	-

RAIZ	EXPUESTAS	X
	LEVANTA LA VEREDA (M2)	-
	PROVOCA FISURAS EN LA PROPIEDAD	-

RAMAS	CON CAVIDADES/ TUMORES O CANCROS	-
	SECAS/SECAS EN LAS PUNTAS	-
	QUEBRADAS/FISURADAS	-
	EXCESIVAS/ CRUZADAS	-
	CODOMINANCIAS	-
	TOCONES	-
	BAJAS	-
	CON MAL ANGULO DE INSERCIÓN	-
	QUE INVADEN EL ESPACIO AEREO	-

HOJAS	CON SIGNOS O SINTOMAS DE ENFERMEDADES	-
	DE COLORACION ANORMAL	-
	CON SIGNOS DE INSECTOS	-
	CON MANCHAS FOLIARES	-
	DEFOLIACION TOTAL/PARCIAL	-

RECOMENDACIONES DEL INSPECTOR

OBJETIVO DE PODA: REDUCCION DE RIESGO/ ELIMINAR INTERFERENCIAS/ REDUCIR SOMBRA/ RESISTENCIA AL VIENTO/ MEJORAR ESTETICA/ MEJORAR LA VISTA


TIPO DE PODA: ESTRUCTURA / LIMPIEZA / ACLAREO / REFALDADO / REDUCCION DE COPA / RESTAURACION	-
	-

EXTRACCION:	X
PODA DE RAICES:	-
TRATAMIENTO SANITARIO:	-

OBSERVACIONES DEL INSPECTOR

Ejemplar inclinado e inestable tras tormenta. Reemplazar.

MATERIAL FOTOGRÁFICO



DATOS DEL INSPECTOR

NOMBRE	Maisa Giselle	APELLIDO	Molina	DNI	FC N° 816624
--------	---------------	----------	--------	-----	--------------



GOBIERNO DE LA CIUDAD DE BUENOS AIRES
"1983-2023. 40 Años de Democracia"

Hoja Adicional de Firmas
Informe gráfico

Número:

Buenos Aires,

Referencia: Planilla de extracción. Perón 3786 (F)

El documento fue importado por el sistema GEDO con un total de 3 pagina/s.

Digitally signed by Comunicaciones Oficiales
Date: 2023.12.26 16:21:32 -03:00

Digitally signed by Comunicaciones Oficiales
Date: 2023.12.26 16:21:33 -03:00



GOBIERNO DE LA CIUDAD AUTONOMA DE BUENOS AIRES
SECRETARIA DE GESTION COMUNAL Y ATENCION CIUDADANA
COMUNA N° 5 (BOEDO-ALMAGRO)

INSPECCION N°

TIPO DE ACTUACION:	
N° DE ACTUACION:	
FECHA DE RELEVAMIENTO:	5/1/2024

UBICACION DEL ARBOL

CALLE	Rivadavia Av.
N°	4235
COMUNA N°	5

ENTORNO

FRENTE DE OBRA	
FRENTE ENTRADA VEHICULAR	
TENDIDO AEREO	
ANCHO VEREDA	
PLANTERA REDUCIDA	

	DEMOLICION
	ENTRADA VEHICULAR
	LOCAL COMERCIAL
	CANTERO ELEVADO
	PLANTACION A NIVEL

ESPECIE BOTANICA

Fraxinus pennsylvanica

PLANTERA VACIA	
PLANTERA CEMENTADA	
PLANTERA INEXISTENTE	

ARBOL SECO		X
ARBOL SEMISECO		

PARAMETROS MECANICOS Y SANITARIOS DEL ARBOL

ALTURA APROXIMADA (m)	10
CIRCUNFERENCIA (cm) / DAP	35

INCLINACION: SI/NO

MAYOR A 45°	
MENOR A 45°	

ORIENTACION DE LA INCLINACION

HACIA LA CALLE	
HACIA LA PROPIEDAD	
HACIA EL LARGO DE LA VEREDA	

COPA DESBALANCEADA	
DESCOPADO	

DESCOPADO Y BROTADO

	DESCORTEZAMIENTO SUPERFICIAL/ PROFUNDO	
	CHORREADOS	
	CODOMINACIAS	

FUSTE	SIGNOS DE TALADRO				
	FRUCTIFICACIONES FUNGICAS				
	CAVIDADES				
		BASAL	MEDIA	ALTA	
	PEQUEÑAS				
	GRANDES				
	CAVIDAD LONGITUDINAL (M)				
	ESPESOR DE LA PARED REMANENTE (CM)				
	DAÑOS INTENCIONALES				
	ANILLADOS			PASACALLES	
	ORIFICIOS			FIJACIONES	
	FUSTES C/PINTURAS			CARTELES	
	PLANTERA C/CEMENTO			GOLPES	

RAIZ	EXPUESTAS	
	LEVANTA LA VEREDA (M2)	
	PROVOCA FISURAS EN LA PROPIEDAD	

RAMAS	CON CAVIDADES/ TUMORES O CANCROS	
	SECAS/SECAS EN LAS PUNTAS	X
	QUEBRADAS/FISURADAS	
	EXCESIVAS/ CRUZADAS	X
	CODOMINANCIAS	
	TOCONES	
	BAJAS	
	CON MAL ANGULO DE INSERCIION	
	QUE INVADEN EL ESPACIO AEREO	

HOJAS	CON SIGNOS O SINTOMAS DE ENFERMEDADES	
	DE COLORACION ANORMAL	
	CON SIGNOS DE INSECTOS	
	CON MANCHAS FOLIARES	
	DEFOLIACION TOTAL/PARCIAL	

RECOMENDACIONES DEL INSPECTOR

OBJETIVO DE PODA: REDUCCION DE RIESGO/ ELIMINAR INTERFERENCIAS/ REDUCIR SOMBRA/ RESISTENCIA AL VIENTO/ MEJORAR ESTETICA/ MEJORAR LA VISTA

TIPO DE PODA: ESTRUCTURA / LIMPIEZA / ACLAREO / REFALDADO / REDUCCION DE COPA / RESTAURACION	
--	--

EXTRACCION:	X
PODA DE RAICES:	
TRATAMIENTO SANITARIO:	

OBSERVACIONES DEL INSPECTOR

Arbol seco

MATERIAL FOTOGRÁFICO





DATOS DEL INSPECTOR					
NOMBRE	Juan Bautista	APELLIDO	Ramirez	DNI	38961599



GOBIERNO DE LA CIUDAD DE BUENOS AIRES

Hoja Adicional de Firmas
Informe gráfico

Número:

Buenos Aires,

Referencia: Rivadavia 4235

El documento fue importado por el sistema GEDO con un total de 6 pagina/s.

Digitally signed by Comunicaciones Oficiales
Date: 2024.01.12 10:27:58 -03:00

Digitally signed by Comunicaciones Oficiales
Date: 2024.01.12 10:27:59 -03:00



GOBIERNO DE LA CIUDAD AUTONOMA DE BUENOS AIRES
SECRETARIA DE GESTION COMUNAL Y ATENCION CIUDADANA
COMUNA N° 5 (BOEDO-ALMAGRO)

INSPECCION N°

TIPO DE ACTUACION:	
N° DE ACTUACION:	
FECHA DE RELEVAMIENTO:	8/1/2024

UBICACION DEL ARBOL

CALLE	Sanchez de loria
N°	1595 1-
COMUNA N°	5

ENTORNO

FRENTE DE OBRA	
FRENTE ENTRADA VEHICULAR	
TENDIDO AEREO	
ANCHO VEREDA	
PLANTERA REDUCIDA	

	DEMOLICION
	ENTRADA VEHICULAR
	LOCAL COMERCIAL
	CANTERO ELEVADO
	PLANTACION A NIVEL

ESPECIE BOTANICA

Paraiso

PLANTERA VACIA	
PLANTERA CEMENTADA	
PLANTERA INEXISTENTE	

ARBOL SECO		
ARBOL SEMISECO		

PARAMETROS MECANICOS Y SANITARIOS DEL ARBOL

ALTURA APROXIMADA (m)	8	
CIRCUNFERENCIA (cm) / DAP		60

INCLINACION: SI/NO

MAYOR A 45°	
MENOR A 45°	

ORIENTACION DE LA INCLINACION

HACIA LA CALLE	
HACIA LA PROPIEDAD	
HACIA EL LARGO DE LA VEREDA	

COPA DESBALANCEADA	
DESCOPADO	

X	DESCOPADO Y BROTADO
---	---------------------

FUSTE	DESCORTEZAMIENTO SUPERFICIAL/ PROFUNDO				
	CHORREADOS				
	CODOMINACIAS				
	SIGNOS DE TALADRO				
	FRUCTIFICACIONES FUNGICAS				
	CAVIDADES				
		BASAL	MEDIA	ALTA	
	PEQUEÑAS				
	GRANDES		X		
	CAVIDAD LONGITUDINAL (M)				
	ESPESOR DE LA PARED REMANENTE (CM)				
	DAÑOS INTENCIONALES				
	ANILLADOS			PASACALLES	
	ORIFICIOS			FIJACIONES	
FUSTES C/PINTURAS		CARTELES			
PLANTERA C/CEMENTO		GOLPES			

RAIZ	EXPUESTAS				
	LEVANTA LA VEREDA (M2)				
	PROVOCA FISURAS EN LA PROPIEDAD				

RAMAS	CON CAVIDADES/ TUMORES O CANCROS				
	SECAS/SECAS EN LAS PUNTAS				
	QUEBRADAS/FISURADAS				
	EXCESIVAS/ CRUZADAS				
	CODOMINANCIAS				
	TOCONES				
	BAJAS				
	CON MAL ANGULO DE INSERCIÓN				
	QUE INVADEN EL ESPACIO AEREO				

HOJAS	CON SIGNOS O SINTOMAS DE ENFERMEDADES				
	DE COLORACION ANORMAL				
	CON SIGNOS DE INSECTOS				
	CON MANCHAS FOLIARES				
	DEFOLIACION TOTAL/PARCIAL				

RECOMENDACIONES DEL INSPECTOR

OBJETIVO DE PODA: REDUCCION DE RIESGO/ ELIMINAR INTERFERENCIAS/ REDUCIR SOMBRA/ RESISTENCIA AL VIENTO/ MEJORAR ESTETICA/ MEJORAR LA VISTA

TIPO DE PODA: ESTRUCTURA / LIMPIEZA / ACLAREO / REFALDADO / REDUCCION DE COPA / RESTAURACION				
--	--	--	--	--

EXTRACCION:	X
PODA DE RAICES:	
TRATAMIENTO SANITARIO:	

OBSERVACIONES DEL INSPECTOR

Extraer ejemplar con gran pudricion interna del fuste y grietas.

MATERIAL FOTOGRÁFICO



DATOS DEL INSPECTOR

NOMBRE	Maria Celeste	APELLIDO	Fernandez	DNI	34828759
--------	---------------	----------	-----------	-----	----------



GOBIERNO DE LA CIUDAD DE BUENOS AIRES

Hoja Adicional de Firmas
Informe gráfico

Número: IF-2024-02493974-GCABA-COMUNA5

Buenos Aires, Lunes 8 de Enero de 2024

Referencia: Planilla extraccion Sanchez de loria 1595 1-

El documento fue importado por el sistema GEDO con un total de 6 pagina/s.

Digitally signed by Comunicaciones Oficiales
Date: 2024.01.08 13:02:22 -03:00

MARIA CELESTE FERNANDEZ
Inspector
JUNTA COMUNAL 5
AREA JEFE DE GOBIERNO

Digitally signed by Comunicaciones Oficiales
Date: 2024.01.08 13:02:22 -03:00



GOBIERNO DE LA CIUDAD AUTONOMA DE BUENOS AIRES
SECRETARIA DE GESTION COMUNAL Y ATENCION CIUDADANA
COMUNA N° 5 (BOEDO-ALMAGRO)

INSPECCION N°

TIPO DE ACTUACION:	
N° DE ACTUACION:	
FECHA DE RELEVAMIENTO:	18/12/2023

UBICACION DEL ARBOL

CALLE	Virrey Liniers
N°	741
COMUNA N°	5

ENTORNO

FRENTE DE OBRA	
FRENTE ENTRADA VEHICULAR	
TENDIDO AEREO	
ANCHO VEREDA	
PLANTERA REDUCIDA	

	DEMOLICION
	ENTRADA VEHICULAR
	LOCAL COMERCIAL
	CANTERO ELEVADO
	PLANTACION A NIVEL

ESPECIE BOTANICA

melia azedarach

PLANTERA VACIA	
PLANTERA CEMENTADA	
PLANTERA INEXISTENTE	

ARBOL SECO	
ARBOL SEMISECO	

PARAMETROS MECANICOS Y SANITARIOS DEL ARBOL

ALTURA APROXIMADA (m)	12
CIRCUNFERENCIA (cm) / DAP	45

INCLINACION: SI/NO

MAYOR A 45°	
MENOR A 45°	

ORIENTACION DE LA INCLINACION

HACIA LA CALLE	
HACIA LA PROPIEDAD	
HACIA EL LARGO DE LA VEREDA	

COPA DESBALANCEADA	
DESCOPADO	

DESCOPADO Y BROTADO

FUSTE	DESCORTEZAMIENTO SUPERFICIAL/ PROFUNDO				
	CHORREADOS				
	CODOMINACIAS				
	SIGNOS DE TALADRO				
	FRUCTIFICACIONES FUNGICAS				
	CAVIDADES				
		BASAL	MEDIA	ALTA	
	PEQUEÑAS				
	GRANDES				
	CAVIDAD LONGITUDINAL (M)				
	ESPESOR DE LA PARED REMANENTE (CM)				
	DAÑOS INTENCIONALES				
	ANILLADOS			PASACALLES	
	ORIFICIOS			FIJACIONES	
	FUSTES C/PINTURAS			CARTELES	
	PLANTERA C/CEMENTO			GOLPES	

RAIZ	EXPUESTAS	X
	LEVANTA LA VEREDA (M2)	
	PROVOCA FISURAS EN LA PROPIEDAD	

RAMAS	CON CAVIDADES/ TUMORES O CANCROS	
	SECAS/SECAS EN LAS PUNTAS	
	QUEBRADAS/FISURADAS	X
	EXCESIVAS/ CRUZADAS	
	CODOMINANCIAS	
	TOCONES	
	BAJAS	
	CON MAL ANGULO DE INSERCIÓN	X
	QUE INVADEN EL ESPACIO AEREO	

HOJAS	CON SIGNOS O SINTOMAS DE ENFERMEDADES	
	DE COLORACION ANORMAL	
	CON SIGNOS DE INSECTOS	
	CON MANCHAS FOLIARES	
	DEFOLIACION TOTAL/PARCIAL	

RECOMENDACIONES DEL INSPECTOR

OBJETIVO DE PODA: REDUCCION DE RIESGO/ ELIMINAR INTERFERENCIAS/ REDUCIR SOMBRA/ RESISTENCIA AL VIENTO/ MEJORAR ESTETICA/ MEJORAR LA VISTA

TIPO DE PODA: ESTRUCTURA / LIMPIEZA / ACLAREO / REFALDADO / REDUCCION DE COPA / RESTAURACION	
--	--

EXTRACCION:	X
PODA DE RAICES:	
TRATAMIENTO SANITARIO:	

OBSERVACIONES DEL INSPECTOR

Luego de una tormenta el fresno se observo una quebradura en el fuste que derivo en la caida del arbol y su posterior extraccion

MATERIAL FOTOGRÁFICO



DATOS DEL INSPECTOR

NOMBRE	Juan Bautista	APELLIDO	Ramirez	DNI	38961599
--------	---------------	----------	---------	-----	----------



GOBIERNO DE LA CIUDAD DE BUENOS AIRES
"1983-2023. 40 Años de Democracia"

Hoja Adicional de Firmas
Informe gráfico

Número: IF-2024-01068676-GCABA-COMUNA5

Buenos Aires, Miércoles 3 de Enero de 2024

Referencia: Virrey Liniers 741 extraccion

El documento fue importado por el sistema GEDO con un total de 3 pagina/s.

Digitally signed by Comunicaciones Oficiales
Date: 2024.01.03 14:55:14 -03:00

Juan Bautista Ramirez
Inspector
JUNTA COMUNAL 5
AREA JEFE DE GOBIERNO

Digitally signed by Comunicaciones Oficiales
Date: 2024.01.03 14:55:14 -03:00



GOBIERNO DE LA CIUDAD AUTONOMA DE BUENOS AIRES
SECRETARIA DE GESTION COMUNAL Y ATENCION CIUDADANA
COMUNA N° 5 (BOEDO-ALMAGRO)

INSPECCION N°

TIPO DE ACTUACION:	
N° DE ACTUACION:	
FECHA DE RELEVAMIENTO:	17/12/2023

UBICACION DEL ARBOL

CALLE	Virrey Liniers
N°	628
COMUNA N°	5

ENTORNO

FRENTE DE OBRA	
FRENTE ENTRADA VEHICULAR	
TENDIDO AEREO	
ANCHO VEREDA	
PLANTERA REDUCIDA	

	DEMOLICION
	ENTRADA VEHICULAR
	LOCAL COMERCIAL
	CANTERO ELEVADO
	PLANTACION A NIVEL

ESPECIE BOTANICA

Platanus x acerifolia

PLANTERA VACIA	
PLANTERA CEMENTADA	
PLANTERA INEXISTENTE	

ARBOL SECO		
ARBOL SEMISECO		

PARAMETROS MECANICOS Y SANITARIOS DEL ARBOL

ALTURA APROXIMADA (m)	18
CIRCUNFERENCIA (cm) / DAP	80

INCLINACION: SI/NO

MAYOR A 45°	
MENOR A 45°	

ORIENTACION DE LA INCLINACION

HACIA LA CALLE	
HACIA LA PROPIEDAD	
HACIA EL LARGO DE LA VEREDA	

COPA DESBALANCEADA	
DESCOPADO	

DESCOPADO Y BROTADO

FUSTE	DESCORTEZAMIENTO SUPERFICIAL/ PROFUNDO				
	CHORREADOS				
	CODOMINACIAS				
	SIGNOS DE TALADRO				
	FRUCTIFICACIONES FUNGICAS				
	CAVIDADES				
		BASAL	MEDIA	ALTA	
	PEQUEÑAS				
	GRANDES				
	CAVIDAD LONGITUDINAL (M)				
	ESPESOR DE LA PARED REMANENTE (CM)				
	DAÑOS INTENCIONALES				
	ANILLADOS			PASACALLES	
	ORIFICIOS			FIJACIONES	
	FUSTES C/PINTURAS			CARTELES	
	PLANTERA C/CEMENTO			GOLPES	

RAIZ	EXPUESTAS	
	LEVANTA LA VEREDA (M2)	
	PROVOCA FISURAS EN LA PROPIEDAD	

RAMAS	CON CAVIDADES/ TUMORES O CANCROS	
	SECAS/SECAS EN LAS PUNTAS	
	QUEBRADAS/FISURADAS	X
	EXCESIVAS/ CRUZADAS	
	CODOMINANCIAS	
	TOCONES	
	BAJAS	
	CON MAL ANGULO DE INSERCIÓN	X
	QUE INVADEN EL ESPACIO AEREO	

HOJAS	CON SIGNOS O SINTOMAS DE ENFERMEDADES	
	DE COLORACION ANORMAL	
	CON SIGNOS DE INSECTOS	
	CON MANCHAS FOLIARES	
	DEFOLIACION TOTAL/PARCIAL	

RECOMENDACIONES DEL INSPECTOR

OBJETIVO DE PODA: REDUCCION DE RIESGO/ ELIMINAR INTERFERENCIAS/ REDUCIR SOMBRA/ RESISTENCIA AL VIENTO/ MEJORAR ESTETICA/ MEJORAR LA VISTA

TIPO DE PODA: ESTRUCTURA / LIMPIEZA / ACLAREO / REFALDADO / REDUCCION DE COPA / RESTAURACION	
--	--

EXTRACCION:	
PODA DE RAICES:	
TRATAMIENTO SANITARIO:	

OBSERVACIONES DEL INSPECTOR

Luego de una tormenta el fresno se observo una quebradura en una rama de gran porte que cayo sobre la acera.

MATERIAL FOTOGRÁFICO



DATOS DEL INSPECTOR

NOMBRE	Juan Bautista	APELLIDO	Ramirez	DNI	38961599
--------	---------------	----------	---------	-----	----------



GOBIERNO DE LA CIUDAD DE BUENOS AIRES
"1983-2023. 40 Años de Democracia"

Hoja Adicional de Firmas
Informe gráfico

Número: IF-2024-01072189-GCABA-COMUNA5

Buenos Aires, Miércoles 3 de Enero de 2024

Referencia: Virrey Liniers 628

El documento fue importado por el sistema GEDO con un total de 3 pagina/s.

Digitally signed by Comunicaciones Oficiales
Date: 2024.01.03 15:03:02 -03:00

Juan Bautista Ramirez
Inspector
JUNTA COMUNAL 5
AREA JEFE DE GOBIERNO

Digitally signed by Comunicaciones Oficiales
Date: 2024.01.03 15:03:02 -03:00



GOBIERNO DE LA CIUDAD AUTONOMA DE BUENOS AIRES
SECRETARIA DE GESTION COMUNAL Y ATENCION CIUDADANA
COMUNA N° 5 (BOEDO-ALMAGRO)

INSPECCION N°

TIPO DE ACTUACION:	
N° DE ACTUACION:	
FECHA DE RELEVAMIENTO:	17/12/2023

UBICACION DEL ARBOL

CALLE	José mármol
N°	1620
COMUNA N°	5

ENTORNO

FRENTE DE OBRA	
FRENTE ENTRADA VEHICULAR	
TENDIDO AEREO	
ANCHO VEREDA	
PLANTERA REDUCIDA	

DEMOLICION	
ENTRADA	
LOCAL	
CANTERO	
PLANTACION	

ESPECIE BOTANICA

Tilo

PLANTERA VACIA	
PLANTERA CEMENTADA	
PLANTERA INEXISTENTE	

ARBOL SECO	
ARBOL SEMISECO	

PARAMETROS

ALTURA APROXIMADA (m)	14
CIRCUNFERENCIA (cm) / DAP	65

INCLINACION: SI/NO

MAYOR A 45°	
MENOR A 45°	

IF-2024-02415376-GCABA-COMUNA5

ORIENTACION DE LA INCLINACION

HACIA LA CALLE	
HACIA LA PROPIEDAD	
HACIA EL LARGO DE LA VEREDA	

COPA DESBALANCEADA	
DESCOPADO	

DESCOPADO Y BROTADO	
---------------------	--

FUSTE	DESCORTEZAMIENTO SUPERFICIAL/ PROFUNDO			
	CHORREADOS			
	CODOMINACIAS			
	SIGNOS DE TALADRO			
	FRUCTIFICACIONES FUNGICAS			
	CAVIDADES			
		BASAL	MEDIA	ALTA
	PEQUEÑAS			
	GRANDES			
	CAVIDAD LONGITUDINAL (M)			
	ESPESOR DE LA PARED REMANENTE (CM)			
	DAÑOS INTENCIONALES			
	ANILLADOS		PASACALLES	
	ORIFICIOS		FIJACIONES	
	FUSTES C/PINTURAS		CARTELES	
	PLANTERA C/CEMENTO		GOLPES	

RAIZ	EXPUESTAS	
	LEVANTA LA VEREDA (M2)	
	PROVOCA FISURAS EN LA PROPIEDAD	

RAMAS	CON CAVIDADES/ TUMORES O CANCROS	
	SECAS/SECAS EN LAS PUNTAS	
	QUEBRADAS/FISURADAS	
	EXCESIVAS/ CRUZADAS	
	CODOMINANCIAS	
	TOCONES	
	BAJAS	
	CON MAL ANGULO DE INSERCIÓN	
	QUE INVADEN EL ESPACIO AEREO	

HOJAS	CON SIGNOS O SINTOMAS DE ENFERMEDADES	
	DE COLORACION ANORMAL	
	CON SIGNOS DE INSECTOS	
	CON MANCHAS FOLIARES	
	DEFOLIACION TOTAL/PARCIAL	

RECOMENDACIONES DEL INSPECTOR

OBJETIVO DE PODA: REDUCCION DE RIESGO/ ELIMINAR INTERFERENCIAS/ REDUCIR SOMBRA/
RESISTENCIA AL VIENTO/ MEJORAR ESTETICA/ MEJORAR LA VISTA

TIPO DE PODA: ESTRUCTURA / LIMPIEZA / ACLAREO / REFALDADO / REDUCCION DE COPA / RESTAURACION	
EXTRACCION:	
PODA DE RAICES:	
TRATAMIENTO SANITARIO:	

IF-2024-02415376-GCABA-COMUNA5

OBSERVACIONES DEL INSPECTOR

Árbol de gran porte se partió a la mitad

MATERIAL FOTOGRÁFICO



DATOS DEL INSPECTOR

NOMBRE	Joaquín	APELLIDO	Casal	DNI	35359946
--------	---------	----------	-------	-----	----------



GOBIERNO DE LA CIUDAD DE BUENOS AIRES

Hoja Adicional de Firmas
Informe gráfico

Número: IF-2024-02415376-GCABA-COMUNA5

Buenos Aires, Lunes 8 de Enero de 2024

Referencia: planilla de extracción mármol 1620

El documento fue importado por el sistema GEDO con un total de 3 pagina/s.

Digitally signed by Comunicaciones Oficiales
Date: 2024.01.08 09:24:40 -03:00

Joaquin Federico Casal
Inspector
JUNTA COMUNAL 5
AREA JEFE DE GOBIERNO

Digitally signed by Comunicaciones Oficiales
Date: 2024.01.08 09:24:41 -03:00



GOBIERNO DE LA CIUDAD AUTONOMA DE BUENOS AIRES
SECRETARIA DE GESTION COMUNAL Y ATENCION CIUDADANA
COMUNA N° 5 (BOEDO-ALMAGRO)

INSPECCION N°

TIPO DE ACTUACION:	
N° DE ACTUACION:	
FECHA DE RELEVAMIENTO:	17/12/2023

UBICACION DEL ARBOL

CALLE	Rondeau
N°	3500
COMUNA N°	5

ENTORNO

FRENTE DE OBRA	
FRENTE ENTRADA VEHICULAR	
TENDIDO AEREO	
ANCHO VEREDA	
PLANTERA REDUCIDA	

DEMOLICION	
ENTRADA	
LOCAL	
CANTERO	
PLANTACION	

ESPECIE BOTANICA

Fresno

PLANTERA VACIA	
PLANTERA CEMENTADA	
PLANTERA INEXISTENTE	

ARBOL SECO	
ARBOL SEMISECO	

PARAMETROS

ALTURA APROXIMADA (m)	8
CIRCUNFERENCIA (cm) / DAP	35

INCLINACION: SI/NO

MAYOR A 45°	
MENOR A 45°	

IF-2024-02413940-GCABA-COMUNA5

ORIENTACION DE LA INCLINACION

HACIA LA CALLE	
HACIA LA PROPIEDAD	
HACIA EL LARGO DE LA VEREDA	

COPA DESBALANCEADA	
DESCOPADO	

DESCOPADO Y BROTADO	
---------------------	--

FUSTE	DESCORTEZAMIENTO SUPERFICIAL/ PROFUNDO			
	CHORREADOS			
	CODOMINACIAS			
	SIGNOS DE TALADRO			
	FRUCTIFICACIONES FUNGICAS			
	CAVIDADES			
		BASAL	MEDIA	ALTA
	PEQUEÑAS			
	GRANDES			
	CAVIDAD LONGITUDINAL (M)			
	ESPESOR DE LA PARED REMANENTE (CM)			
	DAÑOS INTENCIONALES			
	ANILLADOS		PASACALLES	
	ORIFICIOS		FIJACIONES	
	FUSTES C/PINTURAS		CARTELES	
	PLANTERA C/CEMENTO		GOLPES	

RAIZ	EXPUESTAS	
	LEVANTA LA VEREDA (M2)	
	PROVOCA FISURAS EN LA PROPIEDAD	

RAMAS	CON CAVIDADES/ TUMORES O CANCROS	
	SECAS/SECAS EN LAS PUNTAS	
	QUEBRADAS/FISURADAS	
	EXCESIVAS/ CRUZADAS	
	CODOMINANCIAS	
	TOCONES	
	BAJAS	
	CON MAL ANGULO DE INSERCIÓN	
	QUE INVADEN EL ESPACIO AEREO	

HOJAS	CON SIGNOS O SINTOMAS DE ENFERMEDADES	
	DE COLORACION ANORMAL	
	CON SIGNOS DE INSECTOS	
	CON MANCHAS FOLIARES	
	DEFOLIACION TOTAL/PARCIAL	

RECOMENDACIONES DEL INSPECTOR

OBJETIVO DE PODA: REDUCCION DE RIESGO/ ELIMINAR INTERFERENCIAS/ REDUCIR SOMBRA/
RESISTENCIA AL VIENTO/ MEJORAR ESTETICA/ MEJORAR LA VISTA

TIPO DE PODA: ESTRUCTURA / LIMPIEZA / ACLAREO / REFALDADO / REDUCCION DE COPA / RESTAURACION	
EXTRACCION:	
PODA DE RAICES:	
TRATAMIENTO SANITARIO:	IF-2024-02413940-GCABA-COMUNA5

OBSERVACIONES DEL INSPECTOR

El ejemplar se partió por la mitad del fuste con la tormenta
--

MATERIAL FOTOGRÁFICO



DATOS DEL INSPECTOR

NOMBRE	Joaquín	APELLIDO	Casal	DNI	35359946
---------------	---------	-----------------	-------	------------	----------



GOBIERNO DE LA CIUDAD DE BUENOS AIRES

Hoja Adicional de Firmas
Informe gráfico

Número: IF-2024-02413940-GCABA-COMUNA5

Buenos Aires, Lunes 8 de Enero de 2024

Referencia: planilla de extracción rondeau 3500

El documento fue importado por el sistema GEDO con un total de 3 pagina/s.

Digitally signed by Comunicaciones Oficiales
Date: 2024.01.08 09:15:35 -03:00

Joaquin Federico Casal
Inspector
JUNTA COMUNAL 5
AREA JEFE DE GOBIERNO

Digitally signed by Comunicaciones Oficiales
Date: 2024.01.08 09:15:35 -03:00



GOBIERNO DE LA CIUDAD AUTONOMA DE BUENOS AIRES
SECRETARIA DE GESTION COMUNAL Y ATENCION CIUDADANA
COMUNA N° 5 (BOEDO-ALMAGRO)

INSPECCION N°

TIPO DE ACTUACION:	
N° DE ACTUACION:	
FECHA DE RELEVAMIENTO:	22/12/2023

UBICACION DEL ARBOL

CALLE	Castro
N°	825
COMUNA N°	5

ENTORNO

FRENTE DE OBRA	
FRENTE ENTRADA VEHICULAR	
TENDIDO AEREO	
ANCHO VEREDA	
PLANTERA REDUCIDA	

	DEMOLICION
	ENTRADA VEHICULAR
	LOCAL COMERCIAL
	CANTERO ELEVADO
	PLANTACION A NIVEL

ESPECIE BOTANICA

Fraxinus pennsylvanica

PLANTERA VACIA	
PLANTERA CEMENTADA	
PLANTERA INEXISTENTE	

ARBOL SECO	
ARBOL SEMISECO	

PARAMETROS MECANICOS Y SANITARIOS DEL ARBOL

ALTURA APROXIMADA (m)	10
CIRCUNFERENCIA (cm) / DAP	35

INCLINACION: SI/NO

MAYOR A 45°	
MENOR A 45°	

ORIENTACION DE LA INCLINACION

HACIA LA CALLE	
HACIA LA PROPIEDAD	
HACIA EL LARGO DE LA VEREDA	

COPA DESBALANCEADA	
DESCOPADO	

DESCOPADO Y BROTADO

FUSTE	DESCORTEZAMIENTO SUPERFICIAL/ PROFUNDO				
	CHORREADOS				
	CODOMINACIAS				
	SIGNOS DE TALADRO				
	FRUCTIFICACIONES FUNGICAS				
	CAVIDADES				
		BASAL	MEDIA	ALTA	
	PEQUEÑAS				
	GRANDES				
	CAVIDAD LONGITUDINAL (M)				
	ESPESOR DE LA PARED REMANENTE (CM)				
	DAÑOS INTENCIONALES				
	ANILLADOS			PASACALLES	
	ORIFICIOS			FIJACIONES	

RAIZ	EXPUESTAS				
	LEVANTA LA VEREDA (M2)				
	PROVOCA FISURAS EN LA PROPIEDAD				

RAMAS	CON CAVIDADES/ TUMORES O CANCROS				
	SECAS/SECAS EN LAS PUNTAS				
	QUEBRADAS/FISURADAS				X
	EXCESIVAS/ CRUZADAS				
	CODOMINANCIAS				X
	TOCONES				X
	BAJAS				
	CON MAL ANGULO DE INSERCIÓN				
	QUE INVADEN EL ESPACIO AEREO				

HOJAS	CON SIGNOS O SINTOMAS DE ENFERMEDADES				
	DE COLORACION ANORMAL				
	CON SIGNOS DE INSECTOS				
	CON MANCHAS FOLIARES				
	DEFOLIACION TOTAL/PARCIAL				

RECOMENDACIONES DEL INSPECTOR

OBJETIVO DE PODA: REDUCCION DE RIESGO

TIPO DE PODA: RESTAURACION

EXTRACCION:	X
PODA DE RAICES:	
TRATAMIENTO SANITARIO:	

OBSERVACIONES DEL INSPECTOR

El ejemplar luego de la tormenta se observo, con 2 ramas de gra porte quebradas, ambas se ralearon luego de ello se observo que lo mas conveniente era la extraccion del arbol.

MATERIAL FOTOGRÁFICO



DATOS DEL INSPECTOR

NOMBRE	Juan Bautista	APELLIDO	Ramirez	DNI	38961599
--------	---------------	----------	---------	-----	----------



GOBIERNO DE LA CIUDAD DE BUENOS AIRES

Hoja Adicional de Firmas
Informe gráfico

Número: IF-2024-01500741-GCABA-COMUNA5

Buenos Aires, Jueves 4 de Enero de 2024

Referencia: Castro 825 extraccion

El documento fue importado por el sistema GEDO con un total de 3 pagina/s.

Digitally signed by Comunicaciones Oficiales
Date: 2024.01.04 15:33:10 -03:00

Juan Bautista Ramirez
Inspector
JUNTA COMUNAL 5
AREA JEFE DE GOBIERNO

Digitally signed by Comunicaciones Oficiales
Date: 2024.01.04 15:33:10 -03:00



GOBIERNO DE LA CIUDAD AUTONOMA DE BUENOS AIRES
SECRETARIA DE GESTION COMUNAL Y ATENCION CIUDADANA
COMUNA N° 5 (BOEDO-ALMAGRO)

INSPECCION N°

TIPO DE ACTUACION:	
N° DE ACTUACION:	
FECHA DE RELEVAMIENTO:	17/12/2023

UBICACION DEL ARBOL

CALLE	Fortunato Devoto
N°	541
COMUNA N°	5

ENTORNO

FRENTE DE OBRA	
FRENTE ENTRADA VEHICULAR	
TENDIDO AEREO	
ANCHO VEREDA	
PLANTERA REDUCIDA	

	DEMOLICION
	ENTRADA VEHICULAR
	LOCAL COMERCIAL
	CANTERO ELEVADO
	PLANTACION A NIVEL

ESPECIE BOTANICA

Fraxinus pennsylvanica

PLANTERA VACIA	
PLANTERA CEMENTADA	
PLANTERA INEXISTENTE	

ARBOL SECO	
ARBOL SEMISECO	

PARAMETROS MECANICOS Y SANITARIOS DEL ARBOL

ALTURA APROXIMADA (m)	10
CIRCUNFERENCIA (cm) / DAP	35

INCLINACION: SI/NO

MAYOR A 45°	
MENOR A 45°	

ORIENTACION DE LA INCLINACION

HACIA LA CALLE	
HACIA LA PROPIEDAD	
HACIA EL LARGO DE LA VEREDA	

COPA DESBALANCEADA	
DESCOPADO	

DESCOPADO Y BROTADO

FUSTE	DESCORTEZAMIENTO SUPERFICIAL/ PROFUNDO				
	CHORREADOS				
	CODOMINACIAS				
	SIGNOS DE TALADRO				
	FRUCTIFICACIONES FUNGICAS				
	CAVIDADES				
		BASAL	MEDIA	ALTA	
	PEQUEÑAS				
	GRANDES				
	CAVIDAD LONGITUDINAL (M)				
	ESPESOR DE LA PARED REMANENTE (CM)				
	DAÑOS INTENCIONALES				
	ANILLADOS			PASACALLES	
	ORIFICIOS			FIJACIONES	
	FUSTES C/PINTURAS			CARTELES	
	PLANTERA C/CEMENTO			GOLPES	

RAIZ	EXPUESTAS	
	LEVANTA LA VEREDA (M2)	
	PROVOCA FISURAS EN LA PROPIEDAD	

RAMAS	CON CAVIDADES/ TUMORES O CANCROS	
	SECAS/SECAS EN LAS PUNTAS	
	QUEBRADAS/FISURADAS	X
	EXCESIVAS/ CRUZADAS	
	CODOMINANCIAS	
	TOCONES	
	BAJAS	
	CON MAL ANGULO DE INSERCIÓN	X
	QUE INVADEN EL ESPACIO AEREO	

HOJAS	CON SIGNOS O SINTOMAS DE ENFERMEDADES	
	DE COLORACION ANORMAL	
	CON SIGNOS DE INSECTOS	
	CON MANCHAS FOLIARES	
	DEFOLIACION TOTAL/PARCIAL	

RECOMENDACIONES DEL INSPECTOR

OBJETIVO DE PODA: REDUCCION DE RIESGO/ ELIMINAR INTERFERENCIAS/ REDUCIR SOMBRA/ RESISTENCIA AL VIENTO/ MEJORAR ESTETICA/ MEJORAR LA VISTA

TIPO DE PODA: ESTRUCTURA / LIMPIEZA / ACLAREO / REFALDADO / REDUCCION DE COPA / RESTAURACION	
--	--

EXTRACCION:	X
PODA DE RAICES:	
TRATAMIENTO SANITARIO:	

OBSERVACIONES DEL INSPECTOR

Luego de la tormenta el ejemplar presento una rama quebrada que se ubico sobre un auto, la misma es de gran porte y al ser extraida dejo el arbol totalmente expuesto y desbalanceado se solicita su extraccion.

MATERIAL FOTOGRÁFICO



DATOS DEL INSPECTOR

NOMBRE	Juan Bautista	APELLIDO	Ramirez	DNI	38961599
--------	---------------	----------	---------	-----	----------



GOBIERNO DE LA CIUDAD DE BUENOS AIRES

Hoja Adicional de Firmas
Informe gráfico

Número: IF-2024-03159088-GCABA-COMUNA5

Buenos Aires, Miércoles 10 de Enero de 2024

Referencia: Devoto Fortunato 541

El documento fue importado por el sistema GEDO con un total de 3 pagina/s.

Digitally signed by Comunicaciones Oficiales
Date: 2024.01.10 13:09:50 -03:00

Juan Bautista Ramirez
Inspector
JUNTA COMUNAL 5
AREA JEFE DE GOBIERNO

Digitally signed by Comunicaciones Oficiales
Date: 2024.01.10 13:09:50 -03:00



GOBIERNO DE LA CIUDAD AUTONOMA DE BUENOS AIRES
SECRETARIA DE GESTION COMUNAL Y ATENCION CIUDADANA
COMUNA N° 5 (BOEDO-ALMAGRO)

INSPECCION N°

TIPO DE ACTUACION:	
N° DE ACTUACION:	
FECHA DE RELEVAMIENTO:	17/12/2023

UBICACION DEL ARBOL

CALLE	Agrelo
N°	3388
COMUNA N°	5

ENTORNO

FRENTE DE OBRA	
FRENTE ENTRADA VEHICULAR	
TENDIDO AEREO	
ANCHO VEREDA	
PLANTERA REDUCIDA	

	DEMOLICION
	ENTRADA VEHICULAR
	LOCAL COMERCIAL
	CANTERO ELEVADO
	PLANTACION A NIVEL

ESPECIE BOTANICA

Fraxinus pennsylvanica

PLANTERA VACIA	
PLANTERA CEMENTADA	
PLANTERA INEXISTENTE	

ARBOL SECO		
ARBOL SEMISECO		

PARAMETROS MECANICOS Y SANITARIOS DEL ARBOL

ALTURA APROXIMADA (m)	9	
CIRCUNFERENCIA (cm) / DAP	35	

INCLINACION: SI/NO

MAYOR A 45°	
MENOR A 45°	

ORIENTACION DE LA INCLINACION

HACIA LA CALLE	X
HACIA LA PROPIEDAD	
HACIA EL LARGO DE LA VEREDA	

COPA DESBALANCEADA	
DESCOPADO	

DESCOPADO Y BROTO

FUSTE	DESCORTEZAMIENTO SUPERFICIAL/ PROFUNDO				
	CHORREADOS				
	CODOMINACIAS				
	SIGNOS DE TALADRO				
	FRUCTIFICACIONES FUNGICAS				
	CAVIDADES				
		BASAL	MEDIA	ALTA	
	PEQUEÑAS				
	GRANDES				
	CAVIDAD LONGITUDINAL (M)				
	ESPESOR DE LA PARED REMANENTE (CM)				
	DAÑOS INTENCIONALES				
	ANILLADOS			PASACALLES	
	ORIFICIOS			FIJACIONES	
	FUSTES C/PINTURAS			CARTELES	
	PLANTERA C/CEMENTO			GOLPES	

RAIZ	EXPUESTAS	X
	LEVANTA LA VEREDA (M2)	
	PROVOCA FISURAS EN LA PROPIEDAD	

RAMAS	CON CAVIDADES/ TUMORES O CANCROS	
	SECAS/SECAS EN LAS PUNTAS	
	QUEBRADAS/FISURADAS	
	EXCESIVAS/ CRUZADAS	
	CODOMINANCIAS	
	TOCONES	
	BAJAS	
	CON MAL ANGULO DE INSERCIÓN	
	QUE INVADEN EL ESPACIO AEREO	

HOJAS	CON SIGNOS O SINTOMAS DE ENFERMEDADES	
	DE COLORACION ANORMAL	
	CON SIGNOS DE INSECTOS	
	CON MANCHAS FOLIARES	
	DEFOLIACION TOTAL/PARCIAL	

RECOMENDACIONES DEL INSPECTOR

OBJETIVO DE PODA: REDUCCION DE RIESGO/ ELIMINAR INTERFERENCIAS/ REDUCIR SOMBRA/ RESISTENCIA AL VIENTO/ MEJORAR ESTETICA/ MEJORAR LA VISTA

TIPO DE PODA: ESTRUCTURA / LIMPIEZA / ACLAREO / REFALDADO / REDUCCION DE COPA / RESTAURACION	
--	--

EXTRACCION:	X
PODA DE RAICES:	
TRATAMIENTO SANITARIO:	

OBSERVACIONES DEL INSPECTOR

Luego de una tormenta el fresno se descalzo y cayo sobre la calle, las raices quedaron expuestas por lo que se extrajo.

MATERIAL FOTOGRÁFICO



DATOS DEL INSPECTOR

NOMBRE	Juan Bautista	APELLIDO	Ramirez	DNI	38961599
--------	---------------	----------	---------	-----	----------



GOBIERNO DE LA CIUDAD DE BUENOS AIRES

Hoja Adicional de Firmas
Informe gráfico

Número: IF-2024-01488870-GCABA-COMUNA5

Buenos Aires, Jueves 4 de Enero de 2024

Referencia: Agrelo 3388

El documento fue importado por el sistema GEDO con un total de 6 pagina/s.

Digitally signed by Comunicaciones Oficiales
Date: 2024.01.04 14:52:11 -03:00

Juan Bautista Ramirez
Inspector
JUNTA COMUNAL 5
AREA JEFE DE GOBIERNO

Digitally signed by Comunicaciones Oficiales
Date: 2024.01.04 14:52:12 -03:00



GOBIERNO DE LA CIUDAD AUTONOMA DE BUENOS AIRES
SECRETARIA DE GESTION COMUNAL Y ATENCION CIUDADANA
COMUNA N° 5 (BOEDO-ALMAGRO)

INSPECCION N°

TIPO DE ACTUACION:	
N° DE ACTUACION:	
FECHA DE RELEVAMIENTO:	12/1/2024

UBICACION DEL ARBOL

CALLE	Estados Unidos
N°	4060
COMUNA N°	5

ENTORNO

FRENTE DE OBRA	
FRENTE ENTRADA VEHICULAR	
TENDIDO AEREO	
ANCHO VEREDA	
PLANTERA REDUCIDA	

	DEMOLICION
	ENTRADA VEHICULAR
	LOCAL COMERCIAL
	CANTERO ELEVADO
	PLANTACION A NIVEL

ESPECIE BOTANICA

Acer

PLANTERA VACIA	
PLANTERA CEMENTADA	
PLANTERA INEXISTENTE	

ARBOL SECO		
ARBOL SEMISECO		

PARAMETROS MECANICOS Y SANITARIOS DEL ARBOL

ALTURA APROXIMADA (m)	7	
CIRCUNFERENCIA (cm) / DAP		35

INCLINACION: SI/NO

MAYOR A 45°	
MENOR A 45°	

ORIENTACION DE LA INCLINACION

HACIA LA CALLE	
HACIA LA PROPIEDAD	
HACIA EL LARGO DE LA VEREDA	

COPA DESBALANCEADA	
DESCOPADO	

DESCOPADO Y BROTADO

FUSTE	DESCORTEZAMIENTO SUPERFICIAL/ PROFUNDO				
	CHORREADOS				
	CODOMINACIAS				
	SIGNOS DE TALADRO				
	FRUCTIFICACIONES FUNGICAS				
	CAVIDADES				
		BASAL	MEDIA	ALTA	
	PEQUEÑAS		X		
	GRANDES	X			
	CAVIDAD LONGITUDINAL (M)				
	ESPESOR DE LA PARED REMANENTE (CM)				
	DAÑOS INTENCIONALES				
	ANILLADOS			PASACALLES	
	ORIFICIOS			FIJACIONES	
	FUSTES C/PINTURAS			CARTELES	
	PLANTERA C/CEMENTO			GOLPES	

RAIZ	EXPUESTAS	
	LEVANTA LA VEREDA (M2)	
	PROVOCA FISURAS EN LA PROPIEDAD	

RAMAS	CON CAVIDADES/ TUMORES O CANCROS	
	SECAS/SECAS EN LAS PUNTAS	X
	QUEBRADAS/FISURADAS	X
	EXCESIVAS/ CRUZADAS	
	CODOMINANCIAS	
	TOCONES	
	BAJAS	
	CON MAL ANGULO DE INSERCIION	
	QUE INVADEN EL ESPACIO AEREO	

HOJAS	CON SIGNOS O SINTOMAS DE ENFERMEDADES	
	DE COLORACION ANORMAL	
	CON SIGNOS DE INSECTOS	
	CON MANCHAS FOLIARES	
	DEFOLIACION TOTAL/PARCIAL	

RECOMENDACIONES DEL INSPECTOR

OBJETIVO DE PODA: REDUCCION DE RIESGO/ ELIMINAR INTERFERENCIAS/ REDUCIR SOMBRA/ RESISTENCIA AL VIENTO/ MEJORAR ESTETICA/ MEJORAR LA VISTA

TIPO DE PODA: ESTRUCTURA / LIMPIEZA / ACLAREO / REFALDADO / REDUCCION DE COPA / RESTAURACION	
--	--

EXTRACCION:	X
PODA DE RAICES:	
TRATAMIENTO SANITARIO:	

OBSERVACIONES DEL INSPECTOR

Extraer ejemplar con pudricion en su fuste y ramas secas. Ramas de gran porte se quebraron en tormenta y quedo desbalanceado.

MATERIAL FOTOGRÁFICO



DATOS DEL INSPECTOR

NOMBRE	Maria Celeste	APELLIDO	Fernandez	DNI	34828759
--------	---------------	----------	-----------	-----	----------



GOBIERNO DE LA CIUDAD DE BUENOS AIRES

Hoja Adicional de Firmas
Informe gráfico

Número: IF-2024-03768676-GCABA-COMUNA5

Buenos Aires, Viernes 12 de Enero de 2024

Referencia: Planilla extraccion Estados Unidos 4060

El documento fue importado por el sistema GEDO con un total de 3 pagina/s.

Digitally signed by Comunicaciones Oficiales
Date: 2024.01.12 11:44:41 -03:00

MARIA CELESTE FERNANDEZ
Inspector
JUNTA COMUNAL 5
AREA JEFE DE GOBIERNO

Digitally signed by Comunicaciones Oficiales
Date: 2024.01.12 11:44:43 -03:00



GOBIERNO DE LA CIUDAD AUTONOMA DE BUENOS AIRES
SECRETARIA DE GESTION COMUNAL Y ATENCION CIUDADANA
COMUNA N° 5 (BOEDO-ALMAGRO)

INSPECCION N°

TIPO DE ACTUACION:	
N° DE ACTUACION:	
FECHA DE RELEVAMIENTO:	12/01/2024

UBICACION DEL ARBOL

CALLE	Lambaré
N°	1181
COMUNA N°	5

ENTORNO

FRENTE DE OBRA	-	-	DEMOLICION
FRENTE ENTRADA VEHICULAR	-	X	LADO ENTRADA VEHICULAR
TENDIDO AEREO	-	-	LOCAL COMERCIAL
ANCHO VEREDA	2,4	-	CANTERO ELEVADO
PLANTERA REDUCIDA	-	X	PLANTACION A NIVEL

ESPECIE BOTANICA

Ciruelo de jardín

PLANTERA VACIA	-
PLANTERA CEMENTADA	-
PLANTERA INEXISTENTE	-

ARBOL SECO	X
ARBOL SEMISECO	-

PARAMETROS MECANICOS Y SANITARIOS DEL ARBOL

ALTURA APROXIMADA (m)	6	
CIRCUNFERENCIA (cm) / DAP	-	10

INCLINACION: SI

MAYOR A 45°	-
MENOR A 45°	X

ORIENTACION DE LA INCLINACION

HACIA LA CALLE	-
HACIA LA PROPIEDAD	-
HACIA EL LARGO DE LA VEREDA	X

COPA DESBALANCEADA	-
DESCOPADO	-

- DESCOPADO Y BROTADO

FUSTE	DESCORTEZAMIENTO SUPERFICIAL/ PROFUNDO				-
	CHORREADOS				-
	CODOMINACIAS				-
	SIGNOS DE TALADRO				-
	FRUCTIFICACIONES FUNGICAS				-
	CAVIDADES				
		BASAL	MEDIA	ALTA	
	PEQUEÑAS	-	-	-	
	GRANDES	-	-	-	
	CAVIDAD LONGITUDINAL (M)				-
	ESPESOR DE LA PARED REMANENTE (CM)				-
	DAÑOS INTENCIONALES				
	ANILLADOS	-		PASACALLES	-

	ORIFICIOS	-		FIJACIONES	-
	FUSTES C/PINTURAS	-		CARTELES	-
	PLANTERA C/CEMENTO	-		GOLPES	-

RAIZ	EXPUESTAS	-
	LEVANTA LA VEREDA (M2)	-
	PROVOCA FISURAS EN LA PROPIEDAD	-

RAMAS	CON CAVIDADES/ TUMORES O CANCROS	-
	SECAS/SECAS EN LAS PUNTAS	X
	QUEBRADAS/FISURADAS	-
	EXCESIVAS/ CRUZADAS	-
	CODOMINANCIAS	-
	TOCONES	-
	BAJAS	-
	CON MAL ANGULO DE INSERCIÓN	-
	QUE INVADEN EL ESPACIO AEREO	-

HOJAS	CON SIGNOS O SINTOMAS DE ENFERMEDADES	-
	DE COLORACION ANORMAL	-
	CON SIGNOS DE INSECTOS	-
	CON MANCHAS FOLIARES	-
	DEFOLIACION TOTAL/PARCIAL	X

RECOMENDACIONES DEL INSPECTOR

OBJETIVO DE PODA: REDUCCION DE RIESGO/ ELIMINAR INTERFERENCIAS/ REDUCIR SOMBRA/ RESISTENCIA AL VIENTO/ MEJORAR ESTETICA/ MEJORAR LA VISTA


TIPO DE PODA: ESTRUCTURA / LIMPIEZA / ACLAREO / REFALDADO / REDUCCION DE COPA / RESTAURACION	-
	-

EXTRACCION:	X
PODA DE RAICES:	-
TRATAMIENTO SANITARIO:	-

OBSERVACIONES DEL INSPECTOR

Ejemplar que fue transplantado en Julio 2023, que al día de la fecha se encuentra seco e inclinado con riesgo de vuelco. Presenta inestabilidad. Reemplazar.

MATERIAL FOTOGRÁFICO



DATOS DEL INSPECTOR

NOMBRE	Maisa Giselle	APELLIDO	Molina	DNI	FC N° 816624
--------	---------------	----------	--------	-----	--------------



GOBIERNO DE LA CIUDAD DE BUENOS AIRES

Hoja Adicional de Firmas
Informe gráfico

Número: IF-2024-03855731-GCABA-COMUNA5

Buenos Aires, Viernes 12 de Enero de 2024

Referencia: Planilla de extracción. Lambaré 1181

El documento fue importado por el sistema GEDO con un total de 3 pagina/s.

Digitally signed by Comunicaciones Oficiales
Date: 2024.01.12 17:15:42 -03:00

MAISA GISELLE MOLINA
Inspector
JUNTA COMUNAL 5
AREA JEFE DE GOBIERNO

Digitally signed by Comunicaciones Oficiales
Date: 2024.01.12 17:15:43 -03:00



GOBIERNO DE LA CIUDAD AUTONOMA DE BUENOS AIRES
SECRETARIA DE GESTION COMUNAL Y ATENCION CIUDADANA
COMUNA N° 5 (BOEDO-ALMAGRO)

INSPECCION N°

TIPO DE ACTUACION:	
N° DE ACTUACION:	
FECHA DE RELEVAMIENTO:	10/1/2024

UBICACION DEL ARBOL

CALLE	Loria
N°	1757
COMUNA N°	5

ENTORNO

FRENTE DE OBRA	
FRENTE ENTRADA VEHICULAR	
TENDIDO AEREO	
ANCHO VEREDA	
PLANTERA REDUCIDA	

	DEMOLICION
	ENTRADA
	LOCAL
	CANTERO
	PLANTACION

ESPECIE BOTANICA

hibiscus

PLANTERA VACIA	
PLANTERA CEMENTADA	
PLANTERA INEXISTENTE	

ARBOL SECO	
ARBOL SEMISECO	

PARAMETROS

ALTURA APROXIMADA (m)	3
CIRCUNFERENCIA (cm) / DAP	20

INCLINACION: SI/NO

MAYOR A 45°	
MENOR A 45°	

IF-2024-03501864-GCABA-COMUNA5

ORIENTACION DE LA INCLINACION

HACIA LA CALLE	
HACIA LA PROPIEDAD	
HACIA EL LARGO DE LA VEREDA	

COPA DESBALANCEADA	
DESCOPADO	

DESCOPADO Y BROTADO	
---------------------	--

FUSTE	DESCORTEZAMIENTO SUPERFICIAL/ PROFUNDO			
	CHORREADOS			
	CODOMINACIAS			
	SIGNOS DE TALADRO			
	FRUCTIFICACIONES FUNGICAS			
	CAVIDADES			
		BASAL	MEDIA	ALTA
	PEQUEÑAS			
	GRANDES			
	CAVIDAD LONGITUDINAL (M)			
	ESPESOR DE LA PARED REMANENTE (CM)			
	DAÑOS INTENCIONALES			
	ANILLADOS		PASACALLES	
	ORIFICIOS		FIJACIONES	
	FUSTES C/PINTURAS		CARTELES	
	PLANTERA C/CEMENTO		GOLPES	

RAIZ	EXPUESTAS	
	LEVANTA LA VEREDA (M2)	
	PROVOCA FISURAS EN LA PROPIEDAD	

RAMAS	CON CAVIDADES/ TUMORES O CANCROS	
	SECAS/SECAS EN LAS PUNTAS	
	QUEBRADAS/FISURADAS	
	EXCESIVAS/ CRUZADAS	
	CODOMINANCIAS	
	TOCONES	
	BAJAS	
	CON MAL ANGULO DE INSERCIÓN	
	QUE INVADEN EL ESPACIO AEREO	

HOJAS	CON SIGNOS O SINTOMAS DE ENFERMEDADES	
	DE COLORACION ANORMAL	
	CON SIGNOS DE INSECTOS	
	CON MANCHAS FOLIARES	
	DEFOLIACION TOTAL/PARCIAL	

RECOMENDACIONES DEL INSPECTOR

OBJETIVO DE PODA: REDUCCION DE RIESGO/ ELIMINAR INTERFERENCIAS/ REDUCIR SOMBRA/
RESISTENCIA AL VIENTO/ MEJORAR ESTETICA/ MEJORAR LA VISTA

TIPO DE PODA: ESTRUCTURA / LIMPIEZA / ACLAREO / REFALDADO / REDUCCION DE COPA / RESTAURACION	
EXTRACCION:	
PODA DE RAICES:	
TRATAMIENTO SANITARIO:	

IF-2024-03501864-GCABA-COMUNA5

OBSERVACIONES DEL INSPECTOR

el árbolito se partió con la tormenta

MATERIAL FOTOGRÁFICO



DATOS DEL INSPECTOR

NOMBRE	Joaquín	APELLIDO	Casal	DNI	35359946
---------------	---------	-----------------	-------	------------	----------



GOBIERNO DE LA CIUDAD DE BUENOS AIRES

Hoja Adicional de Firmas
Informe gráfico

Número: IF-2024-03501864-GCABA-COMUNA5

Buenos Aires, Jueves 11 de Enero de 2024

Referencia: Planilla de extracción loria 1757

El documento fue importado por el sistema GEDO con un total de 3 pagina/s.

Digitally signed by Comunicaciones Oficiales
Date: 2024.01.11 11:31:23 -03:00

Joaquin Federico Casal
Inspector
JUNTA COMUNAL 5
AREA JEFE DE GOBIERNO

Digitally signed by Comunicaciones Oficiales
Date: 2024.01.11 11:31:23 -03:00



GOBIERNO DE LA CIUDAD AUTONOMA DE BUENOS AIRES
SECRETARIA DE GESTION COMUNAL Y ATENCION CIUDADANA
COMUNA N° 5 (BOEDO-ALMAGRO)

INSPECCION N°

TIPO DE ACTUACION:	
N° DE ACTUACION:	
FECHA DE RELEVAMIENTO:	17/12/2023

UBICACION DEL ARBOL

CALLE	Muñiz
N°	8
COMUNA N°	5

ENTORNO

FRENTE DE OBRA	
FRENTE ENTRADA VEHICULAR	
TENDIDO AEREO	
ANCHO VEREDA	
PLANTERA REDUCIDA	

	DEMOLICION
	ENTRADA VEHICULAR
	LOCAL COMERCIAL
	CANTERO ELEVADO
	PLANTACION A NIVEL

ESPECIE BOTANICA

Salix Sp.

PLANTERA VACIA	
PLANTERA CEMENTADA	
PLANTERA INEXISTENTE	

ARBOL SECO		
ARBOL SEMISECO		

PARAMETROS MECANICOS Y SANITARIOS DEL ARBOL

ALTURA APROXIMADA (m)	15
CIRCUNFERENCIA (cm) / DAP	40

INCLINACION: SI/NO

MAYOR A 45°	
MENOR A 45°	

ORIENTACION DE LA INCLINACION

HACIA LA CALLE	
HACIA LA PROPIEDAD	
HACIA EL LARGO DE LA VEREDA	

COPA DESBALANCEADA	X
DESCOPADO	

DESCOPADO Y BROTADO

	DESCORTEZAMIENTO SUPERFICIAL/ PROFUNDO	
	CHORREADOS	
	CODOMINACIAS	IF-2024-01058022-GCABA-COMUNA5

FUSTE	SIGNOS DE TALADRO				
	FRUCTIFICACIONES FUNGICAS				
	CAVIDADES				
		BASAL	MEDIA	ALTA	
	PEQUEÑAS				
	GRANDES				
	CAVIDAD LONGITUDINAL (M)				
	ESPESOR DE LA PARED REMANENTE (CM)				
	DAÑOS INTENCIONALES				
	ANILLADOS			PASACALLES	
	ORIFICIOS			FIJACIONES	
	FUSTES C/PINTURAS			CARTELES	
	PLANTERA C/CEMENTO			GOLPES	

RAIZ	EXPUESTAS	
	LEVANTA LA VEREDA (M2)	
	PROVOCA FISURAS EN LA PROPIEDAD	

RAMAS	CON CAVIDADES/ TUMORES O CANCROS	
	SECAS/SECAS EN LAS PUNTAS	
	QUEBRADAS/FISURADAS	X
	EXCESIVAS/ CRUZADAS	
	CODOMINANCIAS	
	TOCONES	
	BAJAS	
	CON MAL ANGULO DE INSERCIÓN	X
	QUE INVADEN EL ESPACIO AEREO	

HOJAS	CON SIGNOS O SINTOMAS DE ENFERMEDADES	
	DE COLORACION ANORMAL	
	CON SIGNOS DE INSECTOS	
	CON MANCHAS FOLIARES	
	DEFOLIACION TOTAL/PARCIAL	

RECOMENDACIONES DEL INSPECTOR

OBJETIVO DE PODA: REDUCCION DE RIESGO/RESISTENCIA AL VIENTO/ MEJORAR ESTETICA/ MEJORAR LA VISTA

TIPO DE PODA: RESTAURACION	
----------------------------	--

EXTRACCION:	X
PODA DE RAICES:	
TRATAMIENTO SANITARIO:	

OBSERVACIONES DEL INSPECTOR

Durante la tormenta que ocurrio a fines de diciembre el ejemplar en cuestion sufrio una quebradura sobre su fuste principal lo cual derivo en su caida sobre la acera y su posterior extraccion.

MATERIAL FOTOGRÁFICO



IF-2024-01058022-GCABA-COMUNAS5



DATOS DEL INSPECTOR					
NOMBRE	Juan Bautista	APELLIDO	Ramirez	DNI	38961599



GOBIERNO DE LA CIUDAD DE BUENOS AIRES
"1983-2023. 40 Años de Democracia"

Hoja Adicional de Firmas
Informe gráfico

Número: IF-2024-01058022-GCABA-COMUNA5

Buenos Aires, Miércoles 3 de Enero de 2024

Referencia: muñiz 8

El documento fue importado por el sistema GEDO con un total de 3 pagina/s.

Digitally signed by Comunicaciones Oficiales
Date: 2024.01.03 14:30:59 -03:00

Juan Bautista Ramirez
Inspector
JUNTA COMUNAL 5
AREA JEFE DE GOBIERNO

Digitally signed by Comunicaciones Oficiales
Date: 2024.01.03 14:30:59 -03:00



GOBIERNO DE LA CIUDAD AUTONOMA DE BUENOS AIRES
SECRETARIA DE GESTION COMUNAL Y ATENCION CIUDADANA
COMUNA N° 5 (BOEDO-ALMAGRO)

INSPECCION N°

TIPO DE ACTUACION:	
N° DE ACTUACION:	
FECHA DE RELEVAMIENTO:	17/12/2023

UBICACION DEL ARBOL

CALLE	Maza
N°	614
COMUNA N°	5

ENTORNO

FRENTE DE OBRA	
FRENTE ENTRADA VEHICULAR	
TENDIDO AEREO	
ANCHO VEREDA	
PLANTERA REDUCIDA	

	DEMOLICION
	ENTRADA VEHICULAR
	LOCAL COMERCIAL
	CANTERO ELEVADO
	PLANTACION A NIVEL

ESPECIE BOTANICA	Paraiso	Melia azedarach
------------------	---------	-----------------

PLANTERA VACIA	
PLANTERA CEMENTADA	
PLANTERA INEXISTENTE	

ARBOL SECO		
ARBOL SEMISECO		

PARAMETROS MECANICOS Y SANITARIOS DEL ARBOL

ALTURA APROXIMADA (m)	12	
CIRCUNFERENCIA (cm) / DAP	40	

INCLINACION: SI/NO

MAYOR A 45°	
MENOR A 45°	

ORIENTACION DE LA INCLINACION

HACIA LA CALLE	
HACIA LA PROPIEDAD	
HACIA EL LARGO DE LA VEREDA	

COPA DESBALANCEADA	
DESCOPADO	

DESCOPADO Y BROTADO

FUSTE	DESCORTEZAMIENTO SUPERFICIAL/ PROFUNDO				
	CHORREADOS				
	CODOMINACIAS				
	SIGNOS DE TALADRO				
	FRUCTIFICACIONES FUNGICAS				
	CAVIDADES				
		BASAL	MEDIA	ALTA	
	PEQUEÑAS				
	GRANDES				
	CAVIDAD LONGITUDINAL (M)				
	ESPESOR DE LA PARED REMANENTE (CM)				
	DAÑOS INTENCIONALES				
	ANILLADOS			PASACALLES	
	ORIFICIOS			FIJACIONES	
	FUSTES C/PINTURAS			CARTELES	
	PLANTERA C/CEMENTO			GOLPES	

RAIZ	EXPUESTAS				
	LEVANTA LA VEREDA (M2)				
	PROVOCA FISURAS EN LA PROPIEDAD				

RAMAS	CON CAVIDADES/ TUMORES O CANCROS				
	SECAS/SECAS EN LAS PUNTAS				
	QUEBRADAS/FISURADAS				X
	EXCESIVAS/ CRUZADAS				
	CODOMINANCIAS				
	TOCONES				
	BAJAS				
	CON MAL ANGULO DE INSERCIÓN				X
	QUE INVADEN EL ESPACIO AEREO				

HOJAS	CON SIGNOS O SINTOMAS DE ENFERMEDADES				
	DE COLORACION ANORMAL				
	CON SIGNOS DE INSECTOS				
	CON MANCHAS FOLIARES				
	DEFOLIACION TOTAL/PARCIAL				

RECOMENDACIONES DEL INSPECTOR

OBJETIVO DE PODA: REDUCCION DE RIESGO/ ELIMINAR INTERFERENCIAS/ REDUCIR SOMBRA/ RESISTENCIA AL VIENTO/ MEJORAR ESTETICA/ MEJORAR LA VISTA

TIPO DE PODA: ESTRUCTURA / LIMPIEZA / ACLAREO / REFALDADO / REDUCCION DE COPA / RESTAURACION	

EXTRACCION:	X
PODA DE RAICES:	
TRATAMIENTO SANITARIO:	

OBSERVACIONES DEL INSPECTOR

Luego de la tormenta el paraíso presento brazos de gran porte quebrados, luego de extraídos se observó que lo más conveniente es la extracción de dicho ejemplar.

MATERIAL FOTOGRÁFICO



DATOS DEL INSPECTOR

NOMBRE	Juan Bautista	APELLIDO	Ramirez	DNI	38961599
--------	---------------	----------	---------	-----	----------



GOBIERNO DE LA CIUDAD DE BUENOS AIRES

Hoja Adicional de Firmas
Informe gráfico

Número: IF-2024-03146519-GCABA-COMUNA5

Buenos Aires, Miércoles 10 de Enero de 2024

Referencia: Maza 614 extraccion

El documento fue importado por el sistema GEDO con un total de 3 pagina/s.

Digitally signed by Comunicaciones Oficiales
Date: 2024.01.10 12:41:13 -03:00

Juan Bautista Ramirez
Inspector
JUNTA COMUNAL 5
AREA JEFE DE GOBIERNO

Digitally signed by Comunicaciones Oficiales
Date: 2024.01.10 12:41:14 -03:00



GOBIERNO DE LA CIUDAD AUTONOMA DE BUENOS AIRES
SECRETARIA DE GESTION COMUNAL Y ATENCION CIUDADANA
COMUNA N° 5 (BOEDO-ALMAGRO)

INSPECCION N°

TIPO DE ACTUACION:	
N° DE ACTUACION:	
FECHA DE RELEVAMIENTO:	18/12/2023

UBICACION DEL ARBOL

CALLE	Virrey Liniers
N°	591
COMUNA N°	5

ENTORNO

FRENTE DE OBRA	
FRENTE ENTRADA VEHICULAR	
TENDIDO AEREO	
ANCHO VEREDA	
PLANTERA REDUCIDA	

	DEMOLICION
	ENTRADA VEHICULAR
	LOCAL COMERCIAL
	CANTERO ELEVADO
	PLANTACION A NIVEL

ESPECIE BOTANICA	Paraiso	Melia azedarach
------------------	---------	-----------------

PLANTERA VACIA	
PLANTERA CEMENTADA	
PLANTERA INEXISTENTE	

ARBOL SECO		
ARBOL SEMISECO		

PARAMETROS MECANICOS Y SANITARIOS DEL ARBOL

ALTURA APROXIMADA (m)	12	
CIRCUNFERENCIA (cm) / DAP	40	

INCLINACION: SI/NO

MAYOR A 45°	
MENOR A 45°	

ORIENTACION DE LA INCLINACION

HACIA LA CALLE	
HACIA LA PROPIEDAD	
HACIA EL LARGO DE LA VEREDA	

COPA DESBALANCEADA	
DESCOPADO	

DESCOPADO Y BROTADO

FUSTE	DESCORTEZAMIENTO SUPERFICIAL/ PROFUNDO				
	CHORREADOS				
	CODOMINACIAS				
	SIGNOS DE TALADRO				
	FRUCTIFICACIONES FUNGICAS				
	CAVIDADES				
		BASAL	MEDIA	ALTA	
	PEQUEÑAS				
	GRANDES				
	CAVIDAD LONGITUDINAL (M)				
	ESPESOR DE LA PARED REMANENTE (CM)				
	DAÑOS INTENCIONALES				
	ANILLADOS			PASACALLES	
	ORIFICIOS			FIJACIONES	
	FUSTES C/PINTURAS			CARTELES	
	PLANTERA C/CEMENTO			GOLPES	

RAIZ	EXPUESTAS				
	LEVANTA LA VEREDA (M2)				
	PROVOCA FISURAS EN LA PROPIEDAD				

RAMAS	CON CAVIDADES/ TUMORES O CANCROS				
	SECAS/SECAS EN LAS PUNTAS				
	QUEBRADAS/FISURADAS				X
	EXCESIVAS/ CRUZADAS				
	CODOMINANCIAS				
	TOCONES				
	BAJAS				
	CON MAL ANGULO DE INSERCIÓN				X
	QUE INVADEN EL ESPACIO AEREO				

HOJAS	CON SIGNOS O SINTOMAS DE ENFERMEDADES				
	DE COLORACION ANORMAL				
	CON SIGNOS DE INSECTOS				
	CON MANCHAS FOLIARES				
	DEFOLIACION TOTAL/PARCIAL				

RECOMENDACIONES DEL INSPECTOR

OBJETIVO DE PODA: REDUCCION DE RIESGO/ ELIMINAR INTERFERENCIAS/ REDUCIR SOMBRA/ RESISTENCIA AL VIENTO/ MEJORAR ESTETICA/ MEJORAR LA VISTA

TIPO DE PODA: ESTRUCTURA / LIMPIEZA / ACLAREO / REFALDADO / REDUCCION DE COPA / RESTAURACION	

EXTRACCION:	X
PODA DE RAICES:	
TRATAMIENTO SANITARIO:	

OBSERVACIONES DEL INSPECTOR

Luego de una tormenta el fresno se observo una quebradura del fuste principal que derivo en su extraccion.

MATERIAL FOTOGRÁFICO



DATOS DEL INSPECTOR

NOMBRE	Juan Bautista	APELLIDO	Ramirez	DNI	38961599
--------	---------------	----------	---------	-----	----------



GOBIERNO DE LA CIUDAD DE BUENOS AIRES
"1983-2023. 40 Años de Democracia"

Hoja Adicional de Firmas
Informe gráfico

Número: IF-2024-01077087-GCABA-COMUNA5

Buenos Aires, Miércoles 3 de Enero de 2024

Referencia: Virrey Liniers 591

El documento fue importado por el sistema GEDO con un total de 3 pagina/s.

Digitally signed by Comunicaciones Oficiales
Date: 2024.01.03 15:17:03 -03:00

Juan Bautista Ramirez
Inspector
JUNTA COMUNAL 5
AREA JEFE DE GOBIERNO

Digitally signed by Comunicaciones Oficiales
Date: 2024.01.03 15:17:04 -03:00



GOBIERNO DE LA CIUDAD DE BUENOS AIRES

"1983-2023. 40 Años de Democracia"

Resolución Presidencia Junta Comuna

Número:

Buenos Aires,

Referencia: Autorización de extracciones (EX-2023- 00502616-GCABA-COMUNA 5)

VISTO: La Constitución de la Ciudad Autónoma de Buenos Aires, las Leyes N° 1.777, N° 3.263 y N° 6.684 (textos consolidados por la Ley N° 6.588), los Decretos N° 166-AJG/13, N° 110-AJG/20 y 387-AJG/23, el expediente electrónico N° 2023-00502616-GCABA-COMUNA5 y;

CONSIDERANDO:

Que, la Constitución de la Ciudad Autónoma de Buenos Aires, establece en su artículo 127 que las Comunas son Unidades de Gestión Política y Administrativa con competencia territorial;

Que, conforme surge del artículo 10 inciso a) de la Ley N° 1.777 (texto consolidado por Ley N° 6.588), concordante con lo establecido por el artículo 128 de la citada Constitución, las Comunas tienen competencias exclusivas en materia de planificación, ejecución y control de los trabajos de mantenimiento urbano de las vías secundarias y competencias concurrentes con la Administración Central encabezada por el Poder Ejecutivo, respecto a las materias que son de su competencia;

Que, mediante los Decretos N° 166-AJG/13 y su modificatorio N° 110-AJG/20, se transfirieron a las Comunas de la Ciudad Autónoma de Buenos Aires las misiones, las funciones y responsabilidades establecidas en la Ley N° 3.263 de Arbolado Público, a excepción de las prescriptas por el artículo 3° incisos a, b, e y f; los artículos 4°, 6° y 7°; los incisos b y c del artículo 14; los incisos e y f del artículo 15; y los artículos 16, 20 y 21, que serán ejercidas por el Ministerio de Espacio Público e Higiene Urbana, conforme las responsabilidades primarias y objetivos asignados a cada área mencionada;

Que, la Ley de Arbolado Público Urbano N° 3.263 (texto consolidado por Ley N° 6.588) prevé en su artículo 15, que la Autoridad de Aplicación podrá efectuar tareas de tala o extracción en diferentes supuestos;

Que, atento a la transferencia de competencias efectuada por los Decretos mencionados en el tercer párrafo del considerando, corresponde a las Comunas de la Ciudad Autónoma de Buenos Aires la aplicación del artículo 15 de la citada Ley N° 3.263 (texto consolidado por la Ley 6.588), a excepción de los casos previstos en los incisos d), e) y g);

Que, la Ley N° 6.684 de Ministerios del Gobierno de la Ciudad Autónoma de Buenos Aires (texto consolidado por Ley N° 6.588), determina que el Jefe de Gobierno es asistido en sus funciones por los Ministros, de conformidad con las facultades y responsabilidades que le fueran conferidas por la citada normativa;

Que por Decreto N° 387-AJG/23, se aprobó la estructura orgánico funcional del Poder Ejecutivo del Gobierno de la Ciudad Autónoma de Buenos Aires, contemplándose a las Comunas, como organismos fuera de nivel que actúan bajo la órbita de la Secretaría de Gobierno y Vínculo Ciudadano dependiente de la Jefatura de Gobierno;

Que por el expediente N° 26020004-GCABA-SECACGC/2023, tramitó la Licitación Pública N° 230-1151-LPU23 de etapa única, bajo la modalidad Orden de Compra Abierta, de acuerdo con lo dispuesto por los artículos 32, 33 y 41 de la Ley N° 2.095 (texto consolidado por Ley N° 6.588) y su Decreto Reglamentario N° 129/GCABA/23, para la contratación del servicio de "Mantenimiento Integral del Arbolado Público Lineal o Viario y Servicios Conexos con destino a las Comunas de la Ciudad Autónoma de Buenos Aires y a la Dirección General de Espacios Verdes y Arbolado"

Que, por Resolución N° 573-GCABA-SECACGC/23, se aprobó la Licitación Pública N° 230-1151-LPU23, adjudicándose en el Grupo N° 5 del servicio destinado a la Comuna N° 5, a la empresa INDALTEC SA (CUIT 30-65098860-0);

Que, en virtud de las inspecciones realizadas por personal técnico de esta Comuna N° 5, resulta necesario autorizar las extracciones de los ejemplares ubicados en las arterias determinadas en los Anexos I (IF-2023-45296863-GCABA-COMUNA5); II (IF-2023-45974891-GCABA-COMUNA5), III (IF-2023-47192978-GCABA-COMUNA5), IV (IF-2023-46261518-GCABA-COMUNA5), V (IF-2023-47072104-GCABA-COMUNA5), VI (IF-2023-45780962-GCABA-COMUNA5); VII (IF-2023-46012158-GCABA-COMUNA5) y VIII (IF-2023-45497081-GCABA-COMUNA5);

Que la presente, se dicta en uso de las facultades conferidas por la Ley N° 1.777 (texto consolidado por Ley N° 6.588);

Por ello,

EL PRESIDENTE DE LA JUNTA COMUNAL N° 5

DE LA CIUDAD AUTONOMA DE BUENOS AIRES

RESUELVE:

Artículo 1°. – Autorícese las extracciones de los ejemplares indicados en los Anexos I (IF-2023-45296863-GCABA-COMUNA5); II (IF-2023-45974891-GCABA-COMUNA5), III (IF-2023-47192978-GCABA-COMUNA5), IV (IF-2023-46261518-GCABA-COMUNA5), V (IF-2023-47072104-GCABA-COMUNA5), VI (IF-2023-45780962-GCABA-COMUNA5); VII (IF-2023-46012158-GCABA-COMUNA5) y VIII (IF-2023-45497081-GCABA-COMUNA5), que forman parte integrante de la presente, ubicados frente a los siguientes numerarios catastrales:

1. AGRELO 3337 (Conf. Anexo I).
2. DIAZ VELEZ 4306 (Conf. Anexo II).
3. INCLAN 4283 (Conf. Anexo III).
4. JOSE MARMOL 1029 (Conf. Anexo IV).

5. MUÑIZ 8 (Conf. Anexo V).

6. PRINGLES 237 (Conf. Anexo VI).

7. QUINTINO BOCAUYUVA 1028 (Conf. Anexo VII).

8. SANCHEZ DE LORIA 1235 (Conf. Anexo VIII).

Artículo 2°. – Encomiéndase a la empresa INDALTEC SA (CUIT 30-65098860-0), adjudicataria de la Licitación Pública N° 230-1151-LPU/23, la extracción de los ejemplares mencionados en el artículo 1° de la presente.

Artículo 3°. - Comuníquese a la Subsecretaría Servicios al Ciudadano, dependiente de la Secretaría de Gobierno y Vínculo Ciudadano de la Jefatura de Gobierno. -

Artículo 4°. – Regístrese. Publíquese en el Boletín Oficial de la Ciudad Autónoma de Buenos Aires. Cumplido, archívese. –

Digitally signed by fbfd8555324df54b
Date: 2024.01.02 14:02:59 ART
Location: Ciudad Autónoma de Buenos Aires

Digitally signed by Comunicaciones Oficiales
Date: 2024.01.02 14:02:59 -03:00



GOBIERNO DE LA CIUDAD AUTONOMA DE BUENOS AIRES
SECRETARIA DE GESTION COMUNAL Y ATENCION CIUDADANA
COMUNA N° 5 (BOEDO-ALMAGRO)

INSPECCION N°

TIPO DE ACTUACION:	
N° DE ACTUACION:	
FECHA DE RELEVAMIENTO:	6/12/2023

UBICACION DEL ARBOL

CALLE	Agrelo
N°	3337
COMUNA N°	5

ENTORNO

FRENTE DE OBRA	
FRENTE ENTRADA VEHICULAR	
TENDIDO AEREO	
ANCHO VEREDA	
PLANTERA REDUCIDA	

	DEMOLICION
	ENTRADA VEHICULAR
	LOCAL COMERCIAL
	CANTERO ELEVADO
	PLANTACION A NIVEL

ESPECIE BOTANICA

Cafeto

PLANTERA VACIA	
PLANTERA CEMENTADA	
PLANTERA INEXISTENTE	

ARBOL SECO		
ARBOL SEMISECO		

PARAMETROS MECANICOS Y SANITARIOS DEL ARBOL

ALTURA APROXIMADA (m)	4	
CIRCUNFERENCIA (cm) / DAP		15

INCLINACION: SI/NO

MAYOR A 45°	
MENOR A 45°	X

ORIENTACION DE LA INCLINACION

HACIA LA CALLE	
HACIA LA PROPIEDAD	
HACIA EL LARGO DE LA VEREDA	

COPA DESBALANCEADA	
DESCOPADO	

DESCOPADO Y BROTADO

FUSTE	DESCORTEZAMIENTO SUPERFICIAL/ PROFUNDO				
	CHORREADOS				
	CODOMINACIAS				
	SIGNOS DE TALADRO				
	FRUCTIFICACIONES FUNGICAS				
	CAVIDADES				
		BASAL	MEDIA	ALTA	
	PEQUEÑAS				
	GRANDES				
	CAVIDAD LONGITUDINAL (M)				
	ESPESOR DE LA PARED REMANENTE (CM)				
	DAÑOS INTENCIONALES				
	ANILLADOS			PASACALLES	
	ORIFICIOS			FIJACIONES	
	FUSTES C/PINTURAS			CARTELES	
	PLANTERA C/CEMENTO			GOLPES	

RAIZ	EXPUESTAS				
	LEVANTA LA VEREDA (M2)				
	PROVOCA FISURAS EN LA PROPIEDAD				

RAMAS	CON CAVIDADES/ TUMORES O CANCROS				
	SECAS/SECAS EN LAS PUNTAS				
	QUEBRADAS/FISURADAS				
	EXCESIVAS/ CRUZADAS				
	CODOMINANCIAS				
	TOCONES				
	BAJAS				
	CON MAL ANGULO DE INSERCION				
	QUE INVADEN EL ESPACIO AEREO				

HOJAS	CON SIGNOS O SINTOMAS DE ENFERMEDADES				
	DE COLORACION ANORMAL				
	CON SIGNOS DE INSECTOS				
	CON MANCHAS FOLIARES				
	DEFOLIACION TOTAL/PARCIAL				

RECOMENDACIONES DEL INSPECTOR

OBJETIVO DE PODA: REDUCCION DE RIESGO/ ELIMINAR INTERFERENCIAS/ REDUCIR SOMBRA/ RESISTENCIA AL VIENTO/ MEJORAR ESTETICA/ MEJORAR LA VISTA

TIPO DE PODA: ESTRUCTURA / LIMPIEZA / ACLAREO / REFALDADO / REDUCCION DE COPA / RESTAURACION	

EXTRACCION:	X
PODA DE RAICES:	
TRATAMIENTO SANITARIO:	

OBSERVACIONES DEL INSPECTOR

Extraer ejemplar que presenta grietas en la parte basal del fuste. Esta creciendo en una plantera donde ya hay un ejemplar.

MATERIAL FOTOGRÁFICO



DATOS DEL INSPECTOR

NOMBRE	Maria Celeste	APELLIDO	Fernandez	DNI	34828759
--------	---------------	----------	-----------	-----	----------



GOBIERNO DE LA CIUDAD DE BUENOS AIRES
"1983-2023. 40 Años de Democracia"

Hoja Adicional de Firmas
Informe gráfico

Número:

Buenos Aires,

Referencia: Planilla extracción Agrelo 3337

El documento fue importado por el sistema GEDO con un total de 3 pagina/s.

Digitally signed by Comunicaciones Oficiales
Date: 2023.12.06 10:14:15 -03:00

Digitally signed by Comunicaciones Oficiales
Date: 2023.12.06 10:14:16 -03:00



GOBIERNO DE LA CIUDAD AUTONOMA DE BUENOS AIRES
SECRETARIA DE GESTION COMUNAL Y ATENCION CIUDADANA
COMUNA N° 5 (BOEDO-ALMAGRO)

INSPECCION N°

TIPO DE ACTUACION:	
N° DE ACTUACION:	
FECHA DE RELEVAMIENTO:	15-12-2023

UBICACION DEL ARBOL

CALLE	Jose marmol
N°	1029
COMUNA N°	5

ENTORNO

FRENTE DE OBRA			DEMOLICION
FRENTE ENTRADA VEHICULAR			ENTRADA VEHICULAR
TENDIDO AEREO			LOCAL COMERCIAL
ANCHO VEREDA			CANTERO ELEVADO
PLANTERA REDUCIDA			PLANTACION A NIVEL

ESPECIE BOTANICA

Paraiso

PLANTERA VACIA	
PLANTERA CEMENTADA	
PLANTERA INEXISTENTE	

ARBOL SECO		
ARBOL SEMISECO		

PARAMETROS MECANICOS Y SANITARIOS DEL ARBOL

ALTURA APROXIMADA (m)	7	
CIRCUNFERENCIA (cm) / DAP		40

INCLINACION: SI/NO

MAYOR A 45°	
MENOR A 45°	X

ORIENTACION DE LA INCLINACION

HACIA LA CALLE	X
HACIA LA PROPIEDAD	
HACIA EL LARGO DE LA VEREDA	

COPA DESBALANCEADA	
DESCOPADO	

DESCOPADO Y BROTADO

FUSTE	DESCORTEZAMIENTO SUPERFICIAL/ PROFUNDO				
	CHORREADOS				
	CODOMINACIAS				
	SIGNOS DE TALADRO				
	FRUCTIFICACIONES FUNGICAS				
	CAVIDADES				
		BASAL	MEDIA	ALTA	
	PEQUEÑAS				
	GRANDES		X		
	CAVIDAD LONGITUDINAL (M)				
	ESPESOR DE LA PARED REMANENTE (CM)				
	DAÑOS INTENCIONALES				
	ANILLADOS			PASACALLES	
	ORIFICIOS			FIJACIONES	
	FUSTES C/PINTURAS			CARTELES	
	PLANTERA C/CEMENTO			GOLPES	

RAIZ	EXPUESTAS	
	LEVANTA LA VEREDA (M2)	
	PROVOCA FISURAS EN LA PROPIEDAD	

RAMAS	CON CAVIDADES/ TUMORES O CANCROS	
	SECAS/SECAS EN LAS PUNTAS	
	QUEBRADAS/FISURADAS	
	EXCESIVAS/ CRUZADAS	
	CODOMINANCIAS	
	TOCONES	
	BAJAS	
	CON MAL ANGULO DE INSERCIÓN	
	QUE INVADEN EL ESPACIO AEREO	

HOJAS	CON SIGNOS O SINTOMAS DE ENFERMEDADES	
	DE COLORACION ANORMAL	
	CON SIGNOS DE INSECTOS	
	CON MANCHAS FOLIARES	
	DEFOLIACION TOTAL/PARCIAL	

RECOMENDACIONES DEL INSPECTOR

OBJETIVO DE PODA: REDUCCION DE RIESGO/ ELIMINAR INTERFERENCIAS/ REDUCIR SOMBRA/ RESISTENCIA AL VIENTO/ MEJORAR ESTETICA/ MEJORAR LA VISTA

TIPO DE PODA: ESTRUCTURA / LIMPIEZA / ACLAREO / REFALDADO / REDUCCION DE COPA / RESTAURACION	

EXTRACCION:	X
PODA DE RAICES:	
TRATAMIENTO SANITARIO:	

OBSERVACIONES DEL INSPECTOR

Extraer ejemplar con gran cavidad en la perte media del fuste, el mismo a la vez se encuentra inclinado hacia la calle y presenta riesgo de quiebre.

MATERIAL FOTOGRÁFICO



DATOS DEL INSPECTOR

NOMBRE	Maria Celeste	APELLIDO	Fernandez	DNI	34828759
--------	---------------	----------	-----------	-----	----------



GOBIERNO DE LA CIUDAD DE BUENOS AIRES
"1983-2023. 40 Años de Democracia"

Hoja Adicional de Firmas
Informe gráfico

Número:

Buenos Aires,

Referencia: Planilla emergencia José Mármol 1029

El documento fue importado por el sistema GEDO con un total de 3 pagina/s.

Digitally signed by Comunicaciones Oficiales
Date: 2023.12.15 11:28:59 -03:00

Digitally signed by Comunicaciones Oficiales
Date: 2023.12.15 11:28:59 -03:00



GOBIERNO DE LA CIUDAD AUTONOMA DE BUENOS AIRES
SECRETARIA DE GESTION COMUNAL Y ATENCION CIUDADANA
COMUNA N° 5 (BOEDO-ALMAGRO)

INSPECCION N°

TIPO DE ACTUACION:	
N° DE ACTUACION:	
FECHA DE RELEVAMIENTO:	12/22/2023

UBICACION DEL ARBOL

CALLE	Pringles
N°	237
COMUNA N°	5

ENTORNO

FRENTE DE OBRA	
FRENTE ENTRADA VEHICULAR	
TENDIDO AEREO	
ANCHO VEREDA	
PLANTERA REDUCIDA	

	DEMOLICION
	ENTRADA VEHICULAR
	LOCAL COMERCIAL
	CANTERO ELEVADO
x	PLANTACION A NIVEL

ESPECIE BOTANICA

Salix babylonica

PLANTERA VACIA	
PLANTERA CEMENTADA	
PLANTERA INEXISTENTE	

ARBOL SECO		
ARBOL SEMISECO		

PARAMETROS MECANICOS Y SANITARIOS DEL ARBOL

ALTURA APROXIMADA (m)	12	
CIRCUNFERENCIA (cm) / DAP		70

INCLINACION: SI/NO NO

MAYOR A 45°	
MENOR A 45°	

ORIENTACION DE LA INCLINACION

HACIA LA CALLE	
HACIA LA PROPIEDAD	
HACIA EL LARGO DE LA VEREDA	

COPA DESBALANCEADA	
DESCOPADO	

DESCOPADO Y BROTADO

FUSTE	DESCORTEZAMIENTO SUPERFICIAL/ PROFUNDO				
	CHORREADOS				
	CODOMINACIAS				
	SIGNOS DE TALADRO				
	FRUCTIFICACIONES FUNGICAS				
	CAVIDADES				
		BASAL	MEDIA	ALTA	
	PEQUEÑAS				
	GRANDES				
	CAVIDAD LONGITUDINAL (M)				
	ESPESOR DE LA PARED REMANENTE (CM)				
	DAÑOS INTENCIONALES				
	ANILLADOS			PASACALLES	
	ORIFICIOS			FIJACIONES	
	FUSTES C/PINTURAS			CARTELES	
	PLANTERA C/CEMENTO			GOLPES	

RAIZ	EXPUESTAS	
	LEVANTA LA VEREDA (M2)	
	PROVOCA FISURAS EN LA PROPIEDAD	

RAMAS	CON CAVIDADES/ TUMORES O CANCROS	
	SECAS/SECAS EN LAS PUNTAS	
	QUEBRADAS/FISURADAS	
	EXCESIVAS/ CRUZADAS	
	CODOMINANCIAS	
	TOCONES	
	BAJAS	
	CON MAL ANGULO DE INSERCIION	
	QUE INVADEN EL ESPACIO AEREO	

HOJAS	CON SIGNOS O SINTOMAS DE ENFERMEDADES	
	DE COLORACION ANORMAL	
	CON SIGNOS DE INSECTOS	
	CON MANCHAS FOLIARES	
	DEFOLIACION TOTAL/PARCIAL	

RECOMENDACIONES DEL INSPECTOR

OBJETIVO DE PODA: REDUCCION DE RIESGO/ ELIMINAR INTERFERENCIAS/ REDUCIR SOMBRA/ RESISTENCIA AL VIENTO/ MEJORAR ESTETICA/ MEJORAR LA VISTA

TIPO DE PODA: ESTRUCTURA / LIMPIEZA / ACLAREO / REFALDADO / REDUCCION DE COPA / RESTAURACION	
--	--

EXTRACCION:	X
PODA DE RAICES:	
TRATAMIENTO SANITARIO:	

OBSERVACIONES DEL INSPECTOR

ARBOL SE PARTIÓ POR LA MITAD POR INTENSO TEMPORAL OCURRIDO EL 17/12/2023 CON RAFAGAS DE VIENTOS DE 100 KM/HORA. SE REQUIERE SACAR TOCÓN PARA PODER PLANTAR EN UN FUTURO UN NUEVO EJEMPLAR

MATERIAL FOTOGRÁFICO



DATOS DEL INSPECTOR

NOMBRE	Julio Cesar	APELLIDO	Frateschi	DNI	37988931
--------	-------------	----------	-----------	-----	----------



GOBIERNO DE LA CIUDAD DE BUENOS AIRES
"1983-2023. 40 Años de Democracia"

Hoja Adicional de Firmas
Informe gráfico

Número:

Buenos Aires,

Referencia: EXTRACCION TOCON MUÑIZ 8

El documento fue importado por el sistema GEDO con un total de 6 pagina/s.

Digitally signed by Comunicaciones Oficiales
Date: 2023.12.23 09:56:56 -03:00

Digitally signed by Comunicaciones Oficiales
Date: 2023.12.23 09:56:57 -03:00



GOBIERNO DE LA CIUDAD AUTONOMA DE BUENOS AIRES
SECRETARIA DE GESTION COMUNAL Y ATENCION CIUDADANA
COMUNA N° 5 (BOEDO-ALMAGRO)

INSPECCION N°

TIPO DE ACTUACION:	
N° DE ACTUACION:	
FECHA DE RELEVAMIENTO:	7/12/2023

UBICACION DEL ARBOL

CALLE	Sanchez de Loria
N°	1235
COMUNA N°	5

ENTORNO

FRENTE DE OBRA	
FRENTE ENTRADA VEHICULAR	
TENDIDO AEREO	
ANCHO VEREDA	
PLANTERA REDUCIDA	

	DEMOLICION
	ENTRADA VEHICULAR
	LOCAL COMERCIAL
	CANTERO ELEVADO
	PLANTACION A NIVEL

ESPECIE BOTANICA

Hibiscus

PLANTERA VACIA	
PLANTERA CEMENTADA	
PLANTERA INEXISTENTE	

ARBOL SECO		
ARBOL SEMISECO		

PARAMETROS MECANICOS Y SANITARIOS DEL ARBOL

ALTURA APROXIMADA (m)	2	
CIRCUNFERENCIA (cm) / DAP		8

INCLINACION: SI/NO

MAYOR A 45°	
MENOR A 45°	

ORIENTACION DE LA INCLINACION

HACIA LA CALLE	
HACIA LA PROPIEDAD	
HACIA EL LARGO DE LA VEREDA	

COPA DESBALANCEADA	
DESCOPADO	

DESCOPADO Y BROTADO

FUSTE	DESCORTEZAMIENTO SUPERFICIAL/ PROFUNDO				
	CHORREADOS				
	CODOMINACIAS				
	SIGNOS DE TALADRO				
	FRUCTIFICACIONES FUNGICAS				
	CAVIDADES				
		BASAL	MEDIA	ALTA	
	PEQUEÑAS				
	GRANDES				
	CAVIDAD LONGITUDINAL (M)				
	ESPESOR DE LA PARED REMANENTE (CM)				
	DAÑOS INTENCIONALES				
	ANILLADOS			PASACALLES	
	ORIFICIOS			FIJACIONES	
	FUSTES C/PINTURAS			CARTELES	
	PLANTERA C/CEMENTO			GOLPES	

RAIZ	EXPUESTAS	
	LEVANTA LA VEREDA (M2)	
	PROVOCA FISURAS EN LA PROPIEDAD	

RAMAS	CON CAVIDADES/ TUMORES O CANCROS	
	SECAS/SECAS EN LAS PUNTAS	
	QUEBRADAS/FISURADAS	
	EXCESIVAS/ CRUZADAS	
	CODOMINANCIAS	
	TOCONES	
	BAJAS	
	CON MAL ANGULO DE INSERCION	
	QUE INVADEN EL ESPACIO AEREO	

HOJAS	CON SIGNOS O SINTOMAS DE ENFERMEDADES	
	DE COLORACION ANORMAL	
	CON SIGNOS DE INSECTOS	
	CON MANCHAS FOLIARES	
	DEFOLIACION TOTAL/PARCIAL	

RECOMENDACIONES DEL INSPECTOR

OBJETIVO DE PODA: REDUCCION DE RIESGO/ ELIMINAR INTERFERENCIAS/ REDUCIR SOMBRA/ RESISTENCIA AL VIENTO/ MEJORAR ESTETICA/ MEJORAR LA VISTA

TIPO DE PODA: ESTRUCTURA / LIMPIEZA / ACLAREO / REFALDADO / REDUCCION DE COPA / RESTAURACION	

EXTRACCION:	
PODA DE RAICES:	
TRATAMIENTO SANITARIO:	

OBSERVACIONES DEL INSPECTOR

Extraer arbusto con rama quebrada y fuste en estado de pudrición.

MATERIAL FOTOGRÁFICO



DATOS DEL INSPECTOR

NOMBRE	Maria Celeste	APELLIDO	Fernandez	DNI	34828759
--------	---------------	----------	-----------	-----	----------



GOBIERNO DE LA CIUDAD DE BUENOS AIRES
"1983-2023. 40 Años de Democracia"

Hoja Adicional de Firmas
Informe gráfico

Número:

Buenos Aires,

Referencia: Planilla extracción emergencia Sanchez de loria 1235

El documento fue importado por el sistema GEDO con un total de 3 pagina/s.

Digitally signed by Comunicaciones Oficiales
Date: 2023.12.07 10:47:52 -03:00

Digitally signed by Comunicaciones Oficiales
Date: 2023.12.07 10:47:52 -03:00



GOBIERNO DE LA CIUDAD AUTONOMA DE BUENOS AIRES
SECRETARIA DE GESTION COMUNAL Y ATENCION CIUDADANA
COMUNA N° 5 (BOEDO-ALMAGRO)

INSPECCION N°

TIPO DE ACTUACION:	
N° DE ACTUACION:	
FECHA DE RELEVAMIENTO:	09/12/2023

UBICACION DEL ARBOL

CALLE	Av. Díaz Vélez
N°	4306
COMUNA N°	5

ENTORNO

FRENTE DE OBRA	-	-	DEMOLICION
FRENTE ENTRADA VEHICULAR	-	-	ENTRADA VEHICULAR
TENDIDO AEREO	-	-	LOCAL COMERCIAL
ANCHO VEREDA	3,2	X	CANTERO ELEVADO
PLANTERA REDUCIDA	-	-	PLANTACION A NIVEL

ESPECIE BOTANICA

Fresno

PLANTERA VACIA	-
PLANTERA CEMENTADA	-
PLANTERA INEXISTENTE	-

ARBOL SECO	-
ARBOL SEMISECO	-

PARAMETROS MECANICOS Y SANITARIOS DEL ARBOL

ALTURA APROXIMADA (m)	16	
CIRCUNFERENCIA (cm) / DAP	-	70

INCLINACION: NO

MAYOR A 45°	-
MENOR A 45°	-

ORIENTACION DE LA INCLINACION

HACIA LA CALLE	-
HACIA LA PROPIEDAD	-
HACIA EL LARGO DE LA VEREDA	-

COPA DESBALANCEADA	-
DESCOPADO	-

- DESCOPADO Y BROTADO

FUSTE	DESCORTEZAMIENTO SUPERFICIAL/ PROFUNDO				-
	CHORREADOS				-
	CODOMINACIAS				-
	SIGNOS DE TALADRO				-
	FRUCTIFICACIONES FUNGICAS				-
	CAVIDADES				
		BASAL	MEDIA	ALTA	
	PEQUEÑAS	-	-	-	
	GRANDES	-	-	-	
	CAVIDAD LONGITUDINAL (M)				-
	ESPESOR DE LA PARED REMANENTE (CM)				-
	DAÑOS INTENCIONALES				
	ANILLADOS	-		PASACALLES	-
	ORIFICIOS	-		FIJACIONES	-

RAIZ	EXPUESTAS	-
	LEVANTA LA VEREDA (M2)	-
	PROVOCA FISURAS EN LA PROPIEDAD	-

RAMAS	CON CAVIDADES/ TUMORES O CANCROS	-
	SECAS/SECAS EN LAS PUNTAS	-
	QUEBRADAS/FISURADAS	-
	EXCESIVAS/ CRUZADAS	-
	CODOMINANCIAS	-
	TOCONES	-
	BAJAS	-
	CON MAL ANGULO DE INSERCIÓN	-
	QUE INVADEN EL ESPACIO AEREO	-

HOJAS	CON SIGNOS O SINTOMAS DE ENFERMEDADES	-
	DE COLORACION ANORMAL	-
	CON SIGNOS DE INSECTOS	-
	CON MANCHAS FOLIARES	-
	DEFOLIACION TOTAL/PARCIAL	-

RECOMENDACIONES DEL INSPECTOR

OBJETIVO DE PODA: REDUCCION DE RIESGO/ ELIMINAR INTERFERENCIAS/ REDUCIR SOMBRA/ RESISTENCIA AL VIENTO/ MEJORAR ESTETICA/ MEJORAR LA VISTA

TIPO DE PODA: ESTRUCTURA / LIMPIEZA / ACLAREO / REFALDADO / REDUCCION DE COPA / RESTAURACION	-
	-

EXTRACCION:	X
PODA DE RAICES:	-
TRATAMIENTO SANITARIO:	-

OBSERVACIONES DEL INSPECTOR

Gran ejemplar caído obre la calzada. Trozar y retirar.

MATERIAL FOTOGRÁFICO



DATOS DEL INSPECTOR

NOMBRE	Maisa Giselle	APELLIDO	Molina	DNI	FC N° 816624
--------	---------------	----------	--------	-----	--------------



GOBIERNO DE LA CIUDAD DE BUENOS AIRES
"1983-2023. 40 Años de Democracia"

Hoja Adicional de Firmas
Informe gráfico

Número:

Buenos Aires,

Referencia: Planilla de extracción. Av. Díaz Vélez 4306

El documento fue importado por el sistema GEDO con un total de 6 pagina/s.

Digitally signed by Comunicaciones Oficiales
Date: 2023.12.13 09:37:51 -03:00

Digitally signed by Comunicaciones Oficiales
Date: 2023.12.13 09:37:52 -03:00



GOBIERNO DE LA CIUDAD AUTONOMA DE BUENOS AIRES
SECRETARIA DE GESTION COMUNAL Y ATENCION CIUDADANA
COMUNA N° 5 (BOEDO-ALMAGRO)

INSPECCION N°

TIPO DE ACTUACION:	
N° DE ACTUACION:	
FECHA DE RELEVAMIENTO:	22/12/2023

UBICACION DEL ARBOL

CALLE	Inclan
N°	4283 (+1)
COMUNA N°	5

ENTORNO

FRENTE DE OBRA	
FRENTE ENTRADA VEHICULAR	
TENDIDO AEREO	
ANCHO VEREDA	
PLANTERA REDUCIDA	

DEMOLICION	
ENTRADA	
LOCAL	
CANTERO	
PLANTACION	

ESPECIE BOTANICA

Lapacho

PLANTERA VACIA	
PLANTERA CEMENTADA	
PLANTERA INEXISTENTE	

ARBOL SECO	
ARBOL SEMISECO	

PARAMETROS

ALTURA APROXIMADA (m)	6
CIRCUNFERENCIA (cm) / DAP	20

INCLINACION: SI/NO

MAYOR A 45°	
MENOR A 45°	

ORIENTACION DE LA INCLINACION

HACIA LA CALLE	
HACIA LA PROPIEDAD	
HACIA EL LARGO DE LA VEREDA	

COPA DESBALANCEADA	
DESCOPADO	

DESCOPADO Y BROTADO	
---------------------	--

FUSTE	DESCORTEZAMIENTO SUPERFICIAL/ PROFUNDO			
	CHORREADOS			
	CODOMINACIAS			
	SIGNOS DE TALADRO			
	FRUCTIFICACIONES FUNGICAS			
	CAVIDADES			
		BASAL	MEDIA	ALTA
	PEQUEÑAS			
	GRANDES			
	CAVIDAD LONGITUDINAL (M)			
	ESPESOR DE LA PARED REMANENTE (CM)			
	DAÑOS INTENCIONALES			
	ANILLADOS		PASACALLES	
	ORIFICIOS		FIJACIONES	
	FUSTES C/PINTURAS		CARTELES	
	PLANTERA C/CEMENTO		GOLPES	

RAIZ	EXPUESTAS	
	LEVANTA LA VEREDA (M2)	
	PROVOCA FISURAS EN LA PROPIEDAD	

RAMAS	CON CAVIDADES/ TUMORES O CANCROS	
	SECAS/SECAS EN LAS PUNTAS	
	QUEBRADAS/FISURADAS	
	EXCESIVAS/ CRUZADAS	
	CODOMINANCIAS	
	TOCONES	
	BAJAS	
	CON MAL ANGULO DE INSERCIÓN	
	QUE INVADEN EL ESPACIO AEREO	

HOJAS	CON SIGNOS O SINTOMAS DE ENFERMEDADES	
	DE COLORACION ANORMAL	
	CON SIGNOS DE INSECTOS	
	CON MANCHAS FOLIARES	
	DEFOLIACION TOTAL/PARCIAL	

RECOMENDACIONES DEL INSPECTOR

OBJETIVO DE PODA: REDUCCION DE RIESGO/ ELIMINAR INTERFERENCIAS/ REDUCIR SOMBRA/ RESISTENCIA AL VIENTO/ MEJORAR ESTETICA/ MEJORAR LA VISTA
--

TIPO DE PODA: ESTRUCTURA / LIMPIEZA / ACLAREO / REFALDADO / REDUCCION DE COPA / RESTAURACION	
EXTRACCION:	
PODA DE RAICES:	
TRATAMIENTO SANITARIO:	

OBSERVACIONES DEL INSPECTOR

El ejemplar se volcó con el temporal.

MATERIAL FOTOGRAFICO



DATOS DEL INSPECTOR

NOMBRE	Joaquín	APELLIDO	Casal	DNI	35359946
---------------	---------	-----------------	-------	------------	----------



GOBIERNO DE LA CIUDAD DE BUENOS AIRES
"1983-2023. 40 Años de Democracia"

Hoja Adicional de Firmas
Informe gráfico

Número:

Buenos Aires,

Referencia: planilla de extracción 4283 (+1)

El documento fue importado por el sistema GEDO con un total de 3 pagina/s.

Digitally signed by Comunicaciones Oficiales
Date: 2023.12.26 12:37:41 -03:00

Digitally signed by Comunicaciones Oficiales
Date: 2023.12.26 12:37:41 -03:00



GOBIERNO DE LA CIUDAD AUTONOMA DE BUENOS AIRES
SECRETARIA DE GESTION COMUNAL Y ATENCION CIUDADANA
COMUNA N° 5 (BOEDO-ALMAGRO)

INSPECCION N°

TIPO DE ACTUACION:	
N° DE ACTUACION:	
FECHA DE RELEVAMIENTO:	13-12-2023

UBICACION DEL ARBOL

CALLE	Quintino bocayuva
N°	1028
COMUNA N°	5

ENTORNO

FRENTE DE OBRA	
FRENTE ENTRADA VEHICULAR	
TENDIDO AEREO	
ANCHO VEREDA	
PLANTERA REDUCIDA	

	DEMOLICION
	ENTRADA VEHICULAR
	LOCAL COMERCIAL
	CANTERO ELEVADO
	PLANTACION A NIVEL

ESPECIE BOTANICA

Fresno

PLANTERA VACIA	
PLANTERA CEMENTADA	
PLANTERA INEXISTENTE	

ARBOL SECO		X
ARBOL SEMISECO		

PARAMETROS MECANICOS Y SANITARIOS DEL ARBOL

ALTURA APROXIMADA (m)	6	
CIRCUNFERENCIA (cm) / DAP		15

INCLINACION: SI/NO

MAYOR A 45°	
MENOR A 45°	

ORIENTACION DE LA INCLINACION

HACIA LA CALLE	
HACIA LA PROPIEDAD	
HACIA EL LARGO DE LA VEREDA	

COPA DESBALANCEADA	
DESCOPADO	

DESCOPADO Y BROTADO

FUSTE	DESCORTEZAMIENTO SUPERFICIAL/ PROFUNDO				
	CHORREADOS				
	CODOMINACIAS				
	SIGNOS DE TALADRO				
	FRUCTIFICACIONES FUNGICAS				
	CAVIDADES				
		BASAL	MEDIA	ALTA	
	PEQUEÑAS				
	GRANDES				
	CAVIDAD LONGITUDINAL (M)				
	ESPESOR DE LA PARED REMANENTE (CM)				
	DAÑOS INTENCIONALES				
	ANILLADOS			PASACALLES	
	ORIFICIOS			FIJACIONES	
	FUSTES C/PINTURAS			CARTELES	
	PLANTERA C/CEMENTO			GOLPES	

RAIZ	EXPUESTAS	
	LEVANTA LA VEREDA (M2)	
	PROVOCA FISURAS EN LA PROPIEDAD	

RAMAS	CON CAVIDADES/ TUMORES O CANCROS	
	SECAS/SECAS EN LAS PUNTAS	
	QUEBRADAS/FISURADAS	X
	EXCESIVAS/ CRUZADAS	
	CODOMINANCIAS	
	TOCONES	
	BAJAS	
	CON MAL ANGULO DE INSERCION	
	QUE INVADEN EL ESPACIO AEREO	

HOJAS	CON SIGNOS O SINTOMAS DE ENFERMEDADES	
	DE COLORACION ANORMAL	
	CON SIGNOS DE INSECTOS	
	CON MANCHAS FOLIARES	
	DEFOLIACION TOTAL/PARCIAL	

RECOMENDACIONES DEL INSPECTOR

OBJETIVO DE PODA: REDUCCION DE RIESGO/ ELIMINAR INTERFERENCIAS/ REDUCIR SOMBRA/ RESISTENCIA AL VIENTO/ MEJORAR ESTETICA/ MEJORAR LA VISTA

TIPO DE PODA: ESTRUCTURA / LIMPIEZA / ACLAREO / REFALDADO / REDUCCION DE COPA / RESTAURACION	
--	--

EXTRACCION:	X
PODA DE RAICES:	
TRATAMIENTO SANITARIO:	

OBSERVACIONES DEL INSPECTOR

Extraer ejemplar seco, con grietas en su fuste.

MATERIAL FOTOGRÁFICO



DATOS DEL INSPECTOR

NOMBRE	Maria Celeste	APELLIDO	Fernandez	DNI	34828759
--------	---------------	----------	-----------	-----	----------



GOBIERNO DE LA CIUDAD DE BUENOS AIRES
"1983-2023. 40 Años de Democracia"

Hoja Adicional de Firmas
Informe gráfico

Número:

Buenos Aires,

Referencia: Planilla extracción emergencia Quintino Bocayuva 1028

El documento fue importado por el sistema GEDO con un total de 3 pagina/s.

Digitally signed by Comunicaciones Oficiales
Date: 2023.12.13 12:06:28 -03:00

Digitally signed by Comunicaciones Oficiales
Date: 2023.12.13 12:06:28 -03:00



GOBIERNO DE LA CIUDAD AUTONOMA DE BUENOS AIRES
SECRETARIA DE GESTION COMUNAL Y ATENCION CIUDADANA
COMUNA N° 5 (BOEDO-ALMAGRO)

INSPECCION N°

TIPO DE ACTUACION:	
N° DE ACTUACION:	
FECHA DE RELEVAMIENTO:	12/11/2023

UBICACION DEL ARBOL

CALLE	Pringles
N°	237
COMUNA N°	5

ENTORNO

FRENTE DE OBRA	
FRENTE ENTRADA VEHICULAR	
TENDIDO AEREO	
ANCHO VEREDA	
PLANTERA REDUCIDA	

	DEMOLICION
	ENTRADA VEHICULAR
	LOCAL COMERCIAL
	CANTERO ELEVADO
x	PLANTACION A NIVEL

ESPECIE BOTANICA

Acer negundo

PLANTERA VACIA	
PLANTERA CEMENTADA	
PLANTERA INEXISTENTE	

ARBOL SECO		X
ARBOL SEMISECO		

PARAMETROS MECANICOS Y SANITARIOS DEL ARBOL

ALTURA APROXIMADA (m)	17	
CIRCUNFERENCIA (cm) / DAP		70

INCLINACION: SI/NO NO

MAYOR A 45°	
MENOR A 45°	

ORIENTACION DE LA INCLINACION

HACIA LA CALLE	
HACIA LA PROPIEDAD	
HACIA EL LARGO DE LA VEREDA	

COPA DESBALANCEADA	
DESCOPADO	

DESCOPADO Y BROTADO

FUSTE	DESCORTEZAMIENTO SUPERFICIAL/ PROFUNDO				
	CHORREADOS				
	CODOMINACIAS				
	SIGNOS DE TALADRO				
	FRUCTIFICACIONES FUNGICAS				
	CAVIDADES				
		BASAL	MEDIA	ALTA	
	PEQUEÑAS				
	GRANDES				
	CAVIDAD LONGITUDINAL (M)				
	ESPESOR DE LA PARED REMANENTE (CM)				
	DAÑOS INTENCIONALES				
	ANILLADOS			PASACALLES	
	ORIFICIOS			FIJACIONES	
	FUSTES C/PINTURAS			CARTELES	
	PLANTERA C/CEMENTO			GOLPES	

RAIZ	EXPUESTAS	
	LEVANTA LA VEREDA (M2)	
	PROVOCA FISURAS EN LA PROPIEDAD	

RAMAS	CON CAVIDADES/ TUMORES O CANCROS	
	SECAS/SECAS EN LAS PUNTAS	Secas
	QUEBRADAS/FISURADAS	
	EXCESIVAS/ CRUZADAS	
	CODOMINANCIAS	
	TOCONES	
	BAJAS	
	CON MAL ANGULO DE INSERCIION	
	QUE INVADEN EL ESPACIO AEREO	

HOJAS	CON SIGNOS O SINTOMAS DE ENFERMEDADES	
	DE COLORACION ANORMAL	
	CON SIGNOS DE INSECTOS	
	CON MANCHAS FOLIARES	
	DEFOLIACION TOTAL/PARCIAL	Total

RECOMENDACIONES DEL INSPECTOR

OBJETIVO DE PODA: REDUCCION DE RIESGO/ ELIMINAR INTERFERENCIAS/ REDUCIR SOMBRA/ RESISTENCIA AL VIENTO/ MEJORAR ESTETICA/ MEJORAR LA VISTA

TIPO DE PODA: ESTRUCTURA / LIMPIEZA / ACLAREO / REFALDADO / REDUCCION DE COPA / RESTAURACION	
--	--

EXTRACCION:	X
PODA DE RAICES:	
TRATAMIENTO SANITARIO:	

OBSERVACIONES DEL INSPECTOR

ARBOL SECO,

MATERIAL FOTOGRÁFICO



DATOS DEL INSPECTOR

NOMBRE	Julio Cesar	APELLIDO	Frateschi	DNI	37988931
--------	-------------	----------	-----------	-----	----------



GOBIERNO DE LA CIUDAD DE BUENOS AIRES
"1983-2023. 40 Años de Democracia"

Hoja Adicional de Firmas
Informe gráfico

Número:

Buenos Aires,

Referencia: EXTRACCION PRINGLES 237

El documento fue importado por el sistema GEDO con un total de 6 pagina/s.

Digitally signed by Comunicaciones Oficiales
Date: 2023.12.11 15:55:49 -03:00

Digitally signed by Comunicaciones Oficiales
Date: 2023.12.11 15:55:54 -03:00