



G O B I E R N O D E L A C I U D A D D E B U E N O S A I R E S
2024 - Año del 30° Aniversario de la Autonomía de la Ciudad de Buenos Aires

Resolución Presidencia Junta Comuna

Número:

Buenos Aires,

Referencia: Resolución Extracción Arbórea. Actas 7176 a 7211

VISTO: La Constitución de la Ciudad de Buenos Aires, las Leyes N° 3263 y N° 1777, el Decreto N° 166/2013, las actas de inspección N° 7176, 7177, 7178, 7179, 7180, 7181, 7182, 7183, 7184, 7185, 7186, 7187, 7188, 7189, 7190, 7191, 7192, 7193, 7194, 7195, 7196, 7197, 7198, 7199, 7200, 7201, 7202, 7203, 7204, 7205, 7206, 7207, 7208, 7209, 7210, 7211 y el IF-2024-32114223-GCABA-COMUNA9

CONSIDERANDO:

Que por Decreto N° 277/AJG/22 se modificó la estructura organizativa de la Secretaría de Asuntos Estratégicos y de la Jefatura de Gabinete de Ministros transfiriendo la dependencia de la Secretaría de Atención Ciudadana y Gestión Comunal, con todo su personal, patrimonio, presupuesto y responsabilidades primarias a la Secretaría de Asuntos Estratégicos, siendo las comunas organismos fuera de nivel bajo su órbita;

Que conforme surge del artículo 10 inciso a) de la Ley 1777, concordante con lo establecido por el artículo 128 de la Constitución de la Ciudad de Buenos Aires, las Comunas tienen competencia exclusiva en materia de planificación, ejecución y control de los trabajos de mantenimiento urbano de las vías secundarias y otras de menor jerarquía, según normativa vigente;

Que con fecha 7 de mayo de 2013 se sancionó el Decreto N° 166/2013 por medio del cual se transfirió a las Comunas de la Ciudad Autónoma de Buenos Aires las misiones, funciones y responsabilidades establecidas en la Ley N° 3263, a excepción de las previstas en el artículo 1° de dicho Decreto, todo ello de conformidad con las competencias otorgadas por la Constitución de la Ciudad de Buenos Aires y por la Ley N° 1777;

Que la Ley N° 3263 de arbolado público urbano prevé en su artículo 15 que la Autoridad de Aplicación podrá efectuar tareas de tala o extracción en diferentes supuestos;

Que conforme la delegación efectuada por el Decreto N° 166/2013 corresponde a las Comunas la aplicación del artículo 15 de la Ley N° 3263, a excepción de los casos previstos en los incisos d), e) y g) del mismo;

Que de ello se desprende que la Comuna podrá disponer la extracción de árboles en aquellos casos en que el árbol esté seco, o que por su estado sanitario, fisiológico o por sus condiciones físicas no sea posible su recuperación o para garantizar la seguridad de las personas y/o bienes, o cuando se encuentre fuera de la línea de plantación respecto al resto de los árboles de la vereda, constituyendo un obstáculo;

Que asimismo, el último párrafo del mismo artículo establece que siempre que no mediaran situaciones

excepcionales que no admitan demora, se deberá fijar un cartel junto al ejemplar a ser extraído o talado por el plazo de diez (10) días corridos, en el que se informe sobre las circunstancias que motivan la decisión respectiva, indicando las vías de contacto con la autoridad competente;

Que la Ley N.º 3263 establece, en sus artículos 5º a 7º, los recaudos a seguir en caso de plantación y/o reposición de arbolado público urbano;

Que de acuerdo a lo que surge de los informes de Inspección citados en el visto y según lo indicado, corresponde efectuar la extracción de los ejemplares arbóreos ubicados en Acassuso 5916, Acassuso 7608, Carlos Encina 528, Fragata Hércules 1620 Fte., Fragata la Argentina 1495 L.A, Timoteo Gordillo 663 L.A, Ibarrola 6602 (S/Martiniano Leguizamón), Gregorio De Laferrere 4879, Cnel. Ramón L. Falcon 6936, Capitán Samuel Spiro 5959, Zelada 5905, Albariño 1715, Andalgala 2325, Araujo 830, Av. Francisco Bilbao 3812, Fragata Hércules 1597 L.D, Pilar 1679 L.A, Primera Junta 5320, Tandil 5012, Tandil 5130, Tandil 7219, Tapalque 5671, Timoteo Gordillo 562, Yermal 6354, Araujo 1522, Av. Álvarez Jonte 6591 E., Cnel. Ramón L. Falcon 6545 L.A, Basualdo 2021, Cañada de Gómez 2680, Cosquin 486, La Huerta 6985 L.A, Laguna 794 L.D, Martínez Castro 528, Moreto 1504, Murguiondo 2338 Fte., Martiniano Leguizamón 815, y en un todo de acuerdo a la normativa vigente.

Por ello, y en uso de las facultades que le son propias,

EL PRESIDENTE DE LA JUNTA COMUNAL

DE LA COMUNA 9

RESUELVE

Artículo 1º.- Autorízase a la Empresa URBASER S.A. – SEOB S.A. UTE CUIT N.º 30-71484009-2 Licitación Pública N° 230-1151-LPU23 destinada por cuenta y cargo de esta Comuna, a realizar tarea de extracción de los ejemplares arbóreos ubicados en Acassuso 5916, Acassuso 7608, Carlos Encina 528, Fragata Hércules 1620 Fte., Fragata la Argentina 1495 L.A, Timoteo Gordillo 663 L.A, Ibarrola 6602 (S/Martiniano Leguizamón), Gregorio De Laferrere 4879, Cnel. Ramón L. Falcon 6936, Capitán Samuel Spiro 5959, Zelada 5905, Albariño 1715, Andalgala 2325, Araujo 830, Av. Francisco Bilbao 3812, Fragata Hércules 1597 L.D, Pilar 1679 L.A, Primera Junta 5320, Tandil 5012, Tandil 5130, Tandil 7219, Tapalque 5671, Timoteo Gordillo 562, Yermal 6354, Araujo 1522, Av. Álvarez Jonte 6591 E., Cnel. Ramón L. Falcon 6545 L.A, Basualdo 2021, Cañada de Gómez 2680, Cosquin 486, La Huerta 6985 L.A, Laguna 794 L.D, Martínez Castro 528, Moreto 1504, Murguiondo 2338 Fte., Martiniano Leguizamón 815, y conforme a las planillas de Inspección presentada en Anexo de la presente, IF-2024-32114223-GCABA-COMUNA9, y que a todos sus efectos, forman parte de esta Resolución.

Artículo 2º.- Cumplidas las extracciones dispuestas en el artículo precedente, se deberán plantar nuevos ejemplares en los lugares ocupados por los extraídos, de acuerdo a lo establecido en el capítulo II de la Ley N.º 3263.

Artículo 3º.- Fíjese un cartel junto al/los ejemplar/es a ser talado/s por el plazo de diez (10) días corridos, en el que se informe sobre las circunstancias que motivan la decisión respectiva, indicando las vías de contacto con la autoridad competente.

Sellado por: Maximiliano Rodrigo Mosquera Fantoni
Cédula: TINAR-20251816582
Fecha: 2024/08/26 14:09:17-0300

Planilla de Inspección de Árboles

Aviso. 5003498088/24

Fecha de relevamiento 15-9-24

Arme

UBICACIÓN DEL ÁRBOL Especie botánica Fraxinus pennsylvanica
Calle ACASO 30 N° 5816 ☐ Árbol Seco ☒ Árbol Semi Seco

PARÁMETROS MECANICOS Y SANITARIOS DEL ÁRBOL

Altura aprox. (m) 7 DAP (cm) 45 Inclinação: SI / NO ☐ Mayor a 40° ☐ Menor a 40°
Orientación de la inclinación ☐ Hacia la calle ☐ Hacia la propiedad ☐ Hacia el largo de la vereda
☐ Descopado ☐ Descopado y brotado ☐ Copa desbalanceada

FUSTE

Descortezamiento: Cavidades

basal media alto

Pequeñas			
Grandes			

☐ Fructificaciones fúngicas ☐ Codominancias ☐ Chorreados

Cavidad longitudinal en el fuste (m)

Espesor de pared remanente (cm)

RAIZ ☐ Expuesta ☐ Levanta vereda m2 Provoca fisuras en el frente de la propiedad: ☐ SI ☐ NO

RAMAS

☐ Tocones ☐ Excesivas / Cruzadas ☐ Con mal ángulo de inserción
☐ Quebradas / Fisuradas ☐ Secas / Secas en las puntas ☐ Bajas
☐ Codominancias ☐ Con cavidades / Tumores / Cancros ☐ Que invaden espacio aéreo

HOJAS ☐ De coloración anormal ☐ Defoliación Total ☐ Con signos de insectos ☐ Con manchas foliares
☐ Defoliación Parcial Síntomas de enfermedades

RECOMENDACIONES DEL INSPECTOR

A: OBJETIVOS DE LA PODA

☐ Reducción Riesgo
☐ Eliminar Interferencias
☐ Adecuación al sitio
☐ Regulación de estructura

B: TIPOS DE PODA

☐ Formación
☐ Limpieza
☐ Aclareo
☐ Refaldado
☐ Terciado

☐ Balanceo
☒ C EXTRACCIÓN
☐ E: TRASPLANTE
☐ D: TRATAMIENTO SANITARIO

F: CORTE DE RAÍCES

☐ Superficial
☐ Profunda

OBSERVACIONES

SE RECOMIENDA EXTRACCIÓN PROGRAMADA
EL EJEMPLAR PRESENTA DAIOS Y CANCROS EN LA
ZONA DEL CUELLO DE RAIZ

INSPECTOR/VERIFICADOR

GABRIEL RAMIRO
Nombre y Apellido

[Firma]
Firma

36283890
DNI

Calle ACASSUSO 5916



IMAGEN DEL EJEMPLAR



N° DE ACTA: 7176
Informe N° _____

M

N° DE ACTA: 7177

		GOBIERNO DE LA CIUDAD DE BUENOS AIRES	
G.C.B.A.		PLANILLA DE INSPECCIÓN VISUAL BÁSICA	
		Fecha: 7/3/2023	
Calle	ACASSUSO	Chapa	7608
		Referencia	
Especie botánica	Ficus benjamina (Ficus)		
N° de Inspección	C09-5098	D.A.P. (Cm):	25
		Altura Aprox. (m):	3
Ubicación de la plantera	Regular	Enfermedades	Plagas
Inclinación	No tiene inclinación		
Orientación de la inclinación			
Tarea recomendada: Extracción			
Defectos del ejemplar			
Árbol muerto en pie, sin otros defectos importantes			
Evaluación de Riesgo del Árbol a Extraer			
Probabilidad de Fallo		Probabilidad de Impacto	
Probable		Medio	
		Consecuencias	
		Menor	
			Riesgo
			Bajo
Encuadre Normativo			
El árbol está seco			
Observaciones y conclusiones			
Ejemplar muerto en pie			
Datos del inspector			
Gutierrez, Martín			33442664
Nombre completo		Firma	DNI



Planilla de Inspección de Árboles

Aviso 300 190863/23

Fecha de relevamiento 15-5-24

Arme

UBICACIÓN DEL ÁRBOL Especie botánica Ligustrum sp

Calle CARLOS ENRIQUE

Nº 528

☐ Árbol Seco ☒ Árbol Semi Seco

PARÁMETROS MECÁNICOS Y SANITARIOS DEL ÁRBOL

Altura aprox. (m) 8 DAP (cm) 30 Inclínación: SI / NO ☐ Mayor a 40° ☐ Menor a 40°

Orientación de la inclinación ☐ Hacia la calle ☐ Hacia la propiedad ☐ Hacia el largo de la vereda

☐ Descopado ☐ Descopado y brotado ☐ Copa desbalanceada

FUSTE

Descortezamiento: Cavidades

basal media alto

Pequeñas			
Grandes			

☐ Fructificaciones fúngicas ☐ Codominancias ☐ Chorreados

Cavidad longitudinal en el fuste (m)

Espesor de pared remanente (cm)

RAIZ

☐ Expuesta ☒ Levanta vereda m2 Provoca fisuras en el frente de la propiedad: ☐ SI ☐ NO

RAMAS

☐ Tocones ☐ Excesivas / Cruzadas ☐ Con mal ángulo de inserción
☐ Quebradas / Fisuradas ☐ Secas / Secas en las puntas ☐ Bajas
☐ Codominancias ☐ Con cavidades / Tumores / Cancros ☐ Que invaden espacio aéreo

HOJAS

☐ De coloración anormal ☐ Defoliación Total ☐ Con signos de insectos ☐ Con manchas foliares
☐ Defoliación Parcial Síntomas de enfermedades.

RECOMENDACIONES DEL INSPECTOR

A: OBJETIVOS DE LA PODA

☐ Reducción Riesgo
☐ Eliminar Interferencias
☐ Adecuación al sitio
☐ Regulación de estructura

B: TIPOS DE PODA

☐ Formación
☐ Limpieza
☐ Aclareo
☐ Refaldado
☐ Terciado

☐ Balanceo

☐ C: EXTRACCIÓN

☐ E: TRASPLANTE

☐ D: TRATAMIENTO SANITARIO

F: CORTE DE RAÍCES

☐ Superficial
☐ Profunda

OBSERVACIONES

SE RECOMIENDA LA EXTRACCIÓN PROGRAMADA EL EJEMPLAR SE ENCUENTRA EN PLANTERA ELEVADA CON RAÍCES ESTRANGULADORAS DE PARA 27m2, DEJAR PLANTERA EN 1,2m x 1,2m

INSPECTOR/VERIFICADOR


CARLOS ENRIQUE
Nombre y Apellido

[Firma]
Firma

36293990
DNI

Calle ENCINA, CARLOS 528

IMAGEN DEL EJEMPLAR



N° DE ACTA: 7178

Informe N° _____

Planilla de Inspección de Árboles

Fecha de relevamiento 19/01/2024

Aviso _____ Arme _____

UBICACIÓN DEL ÁRBOL Especie botánica Ficus benjamina
Calle FRAGATA HERCULES Nº 1620 Fte ☐ Árbol Seco ☐ Árbol Semi Seco

PARÁMETROS MECÁNICOS Y SANITARIOS DEL ÁRBOL

Altura aprox. (m) 3 DAP (cm) 10 Inclinação: SI / ☒ NO ☐ Mayor a 40° ☐ Menor a 40°
Orientación de la inclinación ☐ Hacia la calle ☐ Hacia la propiedad ☐ Hacia el largo de la vereda
☐ Descopado ☐ Descopado y brotado ☐ Copa desbalanceada

FUSTE

FUSTE	Descortezamiento: Cavidades			<input type="checkbox"/> Fructificaciones fúngicas	<input type="checkbox"/> Codominancias	<input type="checkbox"/> Chorreados
	basal	media	alto			
Pequeñas				Cavidad longitudinal en el fuste (m)		
Grandes				Espesor de pared remanente (cm)		

RAIZ ☐ Expuesta ☐ Levanta vereda m2 Provoca fisuras en el frente de la propiedad: ☐ SI ☐ NO

RAMAS

☐ Tocones ☐ Excesivas / Cruzadas ☐ Con mal ángulo de inserción
☐ Quebradas / Fisuradas ☐ Secas / Secas en las puntas ☐ Bajas
☐ Codominancias ☐ Con cavidades / Tumores / Cancros ☐ Que invaden espacio aéreo

HOJAS ☐ De coloración anormal ☐ Defoliación Total ☐ Con signos de insectos ☐ Con manchas foliares
☐ Defoliación Parcial Síntomas de enfermedades _____

RECOMENDACIONES DEL INSPECTOR

A: OBJETIVOS DE LA PODA

☐ Reducción Riesgo
☐ Eliminar interferencias
☐ Adecuación al sitio
☐ Regulación de estructura

B: TIPOS DE PODA

☐ Formación
☐ Limpieza
☐ Aclareo
☐ Refaldado
☐ Terciado

☐ Balanceo

☒ C: EXTRACCIÓN

☐ E: TRASPLANTE

☐ D: TRATAMIENTO SANITARIO

F: CORTE DE RAÍCES

☐ Superficial

☐ Profunda

OBSERVACIONES Especie no permitida. Arbol foren, no fue plantado por la autoridad de aplicación. Entregar a cargo de la planta para evitar problemas a futuro y plantar una especie permitida - Puntidad baja. Extracción programada.

INSPECTOR/VERIFICADOR

Vanina M. Estévez
INSP. AU Y EEV

Nombre y Apellido

Estévez
Firma

Firma

23.374.910
DNI

DNI

Calle FRAGATA HERCULES 1620 Fte.

IMAGEN DEL EJEMPLAR



N° DE ACTA: 7179

Informe N° _____

Planilla de Inspección de Árboles

Fecha de relevamiento 7/6/24

Aviso 500418 271/24

Arme

UBICACIÓN DEL ÁRBOL Especie botánica Acacia reginae
Calle Fragata LA Argentina N° 1495 Lo ☐ Árbol Seco ☒ Árbol Semi Seco

PARÁMETROS MECÁNICOS Y SANITARIOS DEL ÁRBOL

Altura aprox. (m) 8 DAP (cm) 30 Inclinação: SI ☒ NO ☐ Mayor a 40° ☐ Menor a 40°
Orientación de la inclinación ☐ Hacia la calle ☐ Hacia la propiedad ☐ Hacia el largo de la vereda
☐ Descopado ☐ Descopado y brotado ☐ Copa desbalanceada

FUSTE ☒ Descortezamiento: Cavidades ☐ Fructificaciones fúngicas ☐ Codominancias ☐ Chorreados
basal media alto
Pequeñas
Grandes
Cavidad longitudinal en el fuste (m)
Espesor de pared remanente (cm)

RAIZ ☐ Expuesta ☐ Levanta vereda m2 Provoca fisuras en el frente de la propiedad: ☐ SI ☒ NO

RAMAS ☐ Tocones ☐ Excesivas / Cruzadas ☐ Con mal ángulo de inserción
☐ Quebradas / Fisuradas ☒ Secas / Secas en las puntas ☐ Bajas
☐ Codominancias ☐ Con cavidades / Tumores / Cancros ☐ Que invaden espacio aéreo

HOJAS ☐ De coloración anormal ☐ Defoliación Total ☐ Con signos de insectos ☐ Con manchas foliares
☐ Defoliación Parcial Síntomas de enfermedades

RECOMENDACIONES DEL INSPECTOR

A: OBJETIVOS DE LA PODA B: TIPOS DE PODA F: CORTE DE RAÍCES
☐ Reducción Riesgo ☐ Formación ☐ Balanceo ☐ C EXTRACCIÓN ☐ Superficial
☐ Eliminar interferencias ☐ Limpieza ☒ E: TRASPLANTE ☐ Profunda
☐ Adecuación al sitio ☐ Aclareo ☐ D: TRATAMIENTO SANITARIO
☐ Regulación de estructura ☐ Refaldado ☐ Terciado

OBSERVACIONES Extorción de quipar con decimetro generalizado y descortezamientos en el fuste. Presenta perforaciones en fuste por insectos. Plantas ok.

Prioridad Programada

INSPECTOR/VERIFICADOR

IVAN SZACHLAS
Nombre y Apellido

Szachs
Firma

35945874
DNI

Calle FRAGATA LA ARGENTINA 1495 L.A



IMAGEN DEL EJEMPLAR



N° DE ACTA: 7180

Informe N° _____

N° DE ACTA: 7181

		GOBIERNO DE LA CIUDAD DE BUENOS AIRES PLANILLA DE INSPECCIÓN VISUAL BÁSICA		Fecha: 22/12/2022	
G.C.B.A.					
Calle	GORDILLO, TIMOTEO		Chapa	663	Referencia LA
Especie botánica	Ligustrum lucidum (Ligustro)				
N° de inspección	C09-3920	D.A.P. (Cm):	20	Altura Aprox. (m):	4
Ubicación de la plantera	Regular	Enfermedades		Plagas	
Inclinación	No tiene inclinación				
Orientación de la inclinación					
Tarea recomendada: Extracción					
Defectos del ejemplar					
Descomposición avanzada del tronco o de la/s cavidad/es, Árbol muerto en pie, sin otros defectos importantes, Árboles muertos: obstrucción física de peatones o el tráfico de vehículos					
Evaluación de Riesgo del Árbol a Extraer					
Probabilidad de Fallo		Probabilidad de Impacto		Consecuencias	
Probable		Medio		Significativa	
Riesgo Moderado					
Encuadre Normativo					
El árbol esté seco., Por su estado sanitario, fisiológico o por sus condiciones físicas no sea posible su recuperación., Asimismo, en caso de ser técnicamente imposible practicar el trasplante, según lo dispuesto en el artículo 14, la Autoridad de Aplicación podrá talar o extraer ejemplares sólo en las siguientes circunstancias., Para garantizar la seguridad de las personas y/o bienes.					
Observaciones y conclusiones					
Extracción de oficio. Árbol muerto en pie.					
Datos del inspector					
Szachlaj, Iván Leonel				35945874	
Nombre completo				DNI	



Planilla de Inspección de Árboles

Fecha de relevamiento **24-5-2024**

Aviso _____ Arme _____

UBICACIÓN DEL ÁRBOL Especie botánica **Fraxinus pennsylvanica**
Calle **IBARROLA** N° **6602** ☐ Árbol Seco ☒ Árbol Semi Seco

PARÁMETROS MECÁNICOS Y SANITARIOS DEL ÁRBOL

Altura aprox. (m) **9** DAP (cm) **30** Inclinação: SI / NO ☐ Mayor a 40° ☐ Menor a 40°
Orientación de la inclinación ☒ Hacia la calle ☐ Hacia la propiedad ☐ Hacia el largo de la vereda
☐ Descopado ☐ Descopado y brotado ☐ Copa desbalanceada

FUSTE Descortezamiento: Cavidades ☐ Fructificaciones fúngicas ☒ Codominancias ☐ Chorreados

	basal	media	alto
Pequeñas			
Grandes			

Cavidad longitudinal en el fuste (m) _____
Espesor de pared remanente (cm) _____

RAIZ ☐ Expuesta ☐ Levanta vereda m2 Provoca fisuras en el frente de la propiedad: ☐ SI ☐ NO

RAMAS ☐ Tocones ☐ Excesivas / Cruzadas ☒ Con mal ángulo de inserción
☐ Quebradas / Fisuradas ☐ Secas / Secas en las puntas ☐ Bajas
☐ Codominancias ☐ Con cavidades / Tumores / Cancros ☐ Que invaden espacio aéreo

HOJAS ☐ De coloración anormal ☐ Defoliación Total ☐ Con signos de insectos ☐ Con manchas foliares
☐ Defoliación Parcial Síntomas de enfermedades _____

RECOMENDACIONES DEL INSPECTOR

A: OBJETIVOS DE LA PODA

☐ Reducción Riesgo
☐ Eliminar interferencias
☐ Adecuación al sitio
☐ Regulación de estructura

B: TIPOS DE PODA

☐ Formación
☐ Limpieza
☐ Aciareo
☐ Refaldado
☐ Terciado

☐ Balanceo
☒ C EXTRACCIÓN

☐ E: TRASPLANTE

☐ D: TRATAMIENTO SANITARIO

F: CORTE DE RAÍCES

☐ Superficial
☐ Profunda

OBSERVACIONES

EL EJEMPLAR UBICADO EN IBARROLA 6602 SOBRE VEREDA DE MARTINIANO LEGUIZATION PRESENTA CODOMINANCIA, CORTEZA INCLUMBA, INCLINACIÓN HACIA LA CALLE Y DESBALANCEO DE COPA COMPROMETIENDO LA ESTABILIDAD DEL MISMO EN UNA ZONA DE ALTO TRÁNSITO ESCOLAR. SE RECOMIENDA LA EXTRACCIÓN DEL EJEMPLAR Y EL CIERRE DE PLANTERA YA QUE SE ENCUENTRA DENTRO DEL POLIGONO DE SEGURIDAD

INSPECTOR/VERIFICADOR

CABRAL RAFAEL
Nombre y Apellido


Firma

36293999
DNI

Calle IBARROLA 6602 (S/M. Leguizamon)

IMAGEN DEL EJEMPLAR






N° DE ACTA: 7182

Informe N° _____

M

N° DE ACTA: 7183

		GOBIERNO DE LA CIUDAD DE BUENOS AIRES	
G.C.B.A.		PLANILLA DE INSPECCIÓN VISUAL BÁSICA	
		Fecha: 10/7/2023	
Calle	LAFERRERE, GREGORIO DE	Chapa	4879
		Referencia	
Especie botánica	Ligustrum lucidum (Ligustro)		
N° de inspección	C09-8113	D.A.P. (Cm):	20
		Altura Aprox. (m):	3
Ubicación de la plantera	Regular	Enfermedades	Plagas
Inclinación	No tiene inclinación		
Orientación de la inclinación			
Tarea recomendada: Extracción			
Defectos del ejemplar			
Descomposición avanzada del tronco o de la/s cavidad/es, Defecto/s que afecte a más del 40% de la circunferencia del árbol, Árbol muerto en pie, sin otros defectos importantes			
Evaluación de Riesgo del Árbol a Extraer			
Probabilidad de Fallo		Probabilidad de Impacto	
Probable		Bajo	
Consecuencias		Riesgo	
Menor		Bajo	
Encuadre Normativo			
El árbol esté seco., Por su estado sanitario, fisiológico o por sus condiciones físicas no sea posible su recuperación., Para garantizar la seguridad de las personas y/o bienes.			
Observaciones y conclusiones			
Extracción de oficio, programada. Seco en pie, sin movilidad, Mutilado, sin rebrotar. Dejar plantera 1.2x1.2 y reparar 3m2 de solado GG64			
Datos del inspector			
Occhipinti, Romina G.			
Nombre completo	Firma	DNI	



Planilla de Inspección de Árboles

Fecha de relevamiento 6/6/29

Aviso

Arme

UBICACIÓN DEL ÁRBOL Especie botánica Eucalyptus cystophylla "Crisol"
Calle Goñave L. Falcon N° 6936 ☐ Arbol Seco ☒ Arbol Semi Seco

PARÁMETROS MECANICOS Y SANITARIOS DEL ÁRBOL

Altura aprox. (m) 5 DAP (cm) 50 Inclinação: ☒ SI / NO ☒ Mayor a 40° ☐ Menor a 40°
Orientación de la inclinación ☐ Hacia la calle ☐ Hacia la propiedad ☒ Hacia el largo de la vereda
☐ Descopado ☒ Descopado y brotado ☒ Copa desbalanceada

FUSTE

FUSTE	Descortezamiento: Cavidades			<input type="checkbox"/> Fructificaciones fúngicas	<input checked="" type="checkbox"/> Codominancias	<input type="checkbox"/> Chorreados
	basal	media	alto			
Pequeñas	<input checked="" type="checkbox"/>			Cavidad longitudinal en el fuste (m) <input type="text"/>		
Grandes	<input checked="" type="checkbox"/>	<input checked="" type="checkbox"/>	<input checked="" type="checkbox"/>			
				Espesor de pared remanente (cm) <input type="text"/>		

RAIZ ☒ Expuesta ☐ Levanta vereda m2 Provoca fisuras en el frente de la propiedad: ☐ SI ☒ NO

RAMAS ☒ Tocones ☐ Excesivas / Cruzadas ☒ Con mal ángulo de inserción
☐ Quebradas / Fisuradas ☒ Secas / Secas en las puntas ☒ Bajas
☐ Codominancias ☒ Con cavidades / Tumores / Cancros ☐ Que invaden espacio aéreo

HOJAS ☐ De coloración anormal ☐ Defoliación Total ☐ Con signos de insectos ☐ Con manchas foliares
☒ Defoliación Parcial Síntomas de enfermedades

RECOMENDACIONES DEL INSPECTOR

A: OBJETIVOS DE LA PODA

☐ Reducción Riesgo
☐ Eliminar interferencias
☐ Adecuación al sitio
☐ Regulación de estructura

B: TIPOS DE PODA

☐ Formación
☐ Limpieza
☐ Aclareo
☐ Refaldado
☐ Terciado

☐ Balanceo
☒ C: EXTRACCIÓN
☐ E: TRASPLANTE
☐ D: TRATAMIENTO SANITARIO

F: CORTE DE RAÍCES

☐ Superficial
☐ Profunda

OBSERVACIONES

Programada
Sp. no apta para arbolado lineal. Buenas formaciones con
pueda viva, copa desbalanceada. Rorces con cavidades, expuestas
con nueva plantera.

INSPECTOR/VERIFICADOR

Virginia Rosso
Nombre y Apellido

Firma

35364465
DNI

Calle **FALCON, RAMON L.,CNEL. 6936**

IMAGEN DEL EJEMPLAR



N° DE ACTA: 7184

Informe N° _____

Planilla de Inspección de Árboles

Fecha de relevamiento 2/2/29

Aviso

Arme

UBICACIÓN DEL ÁRBOL Especie botánica Li Gustro
Calle SPIRO, Samuel, Capitar N° 5959 ☒ Árbol Seco ☐ Árbol Semi Seco

PARÁMETROS MECÁNICOS Y SANITARIOS DEL ÁRBOL

Altura aprox. (m) 4 DAP (cm) 20 Inclinação: SI ☒ NO ☐ Mayor a 40° ☐ Menor a 40°
Orientación de la inclinación ☐ Hacia la calle ☐ Hacia la propiedad ☐ Hacia el largo de la vereda
☐ Descopado ☐ Descopado y brotado ☐ Copa desbalanceada

FUSTE

	Descortezamiento: Cavidades			Fructificaciones fúngicas	Codominancias	Chorreados
	basal	media	alto			
Pequeñas						
Grandes						

Cavidad longitudinal en el fuste (m)
Espesor de pared remanente (cm)

RAIZ ☐ Expuesta ☐ Levanta vereda m2 Provoca fisuras en el frente de la propiedad: ☐ SI ☒ NO

RAMAS

☒ Tocones ☐ Excesivas / Cruzadas ☐ Con mal ángulo de inserción
☐ Quebradas / Fisuradas ☒ Secas / Secas en las puntas ☐ Bajas
☐ Codominancias ☐ Con cavidades / Tumores / Cancros ☐ Que invaden espacio aéreo

HOJAS

☐ De coloración anormal ☐ Defoliación Total ☐ Con signos de insectos ☐ Con manchas foliares
☐ Defoliación Parcial Síntomas de enfermedades.

RECOMENDACIONES DEL INSPECTOR

A: OBJETIVOS DE LA PODA

☐ Reducción Riesgo
☐ Eliminar interferencias
☐ Adecuación al sitio
☐ Reguiación de estructura

B: TIPOS DE PODA

☐ Formación
☐ Limpieza
☐ Aclareo
☐ Refaldado
☐ Terciado

☐ Balanceo
☒ C: EXTRACCIÓN
☐ E: TRASPLANTE
☐ D: TRATAMIENTO SANITARIO

F: CORTE DE RAÍCES

☐ Superficial
☐ Profunda

OBSERVACIONES

EXTRACCIÓN PROGRAMADA DE ejemplar totalmente seco y
plantar nuevo ejemplar
El arbol fue podado ilegalmente y mutilado.

INSPECTOR/VERIFICADOR

Shana Fernandez
Nombre y Apellido

[Firma]
Firma

36494502
DNI

Calle SPIRO, SAMUEL, CAPITAN 5959

IMAGEN DEL EJEMPLAR





N° DE ACTA: 7185

Informe N° _____

M

N° DE ACTA: 7186

		GOBIERNO DE LA CIUDAD DE BUENOS AIRES PLANILLA DE INSPECCIÓN VISUAL BÁSICA		Fecha: 3/2/2023	
G.C.B.A.					
Calle	ZELADA	Chapa	5905	Referencia	
Especie botánica	Albizia julibrissin (Acacia de constantinopla)				
N° de inspección	C09-4415	D.A.P. (Cm):	15	Altura Aprox. (m):	4
Ubicación de la plantera	Regular	Enfermedades	Plagas		
Inclinación	Mayor a 45°		Cochinilla		
Orientación de la inclinación					
Tarea recomendada: Extracción					
Defectos del ejemplar					
Daño corona / rotura - unión débil de rama con grieta o pudrición. Grietas. Decaimiento generalizado. Inclinación del árbol mayor a 45° con rotura de raíz					
Evaluación de Riesgo del Árbol a Extraer					
Probabilidad de Fallo		Probabilidad de Impacto		Consecuencias	Riesgo
Posible		Medio		Significativa	Bajo
Encuadre Normativo					
Por su estado sanitario, fisiológico o por sus condiciones físicas no sea posible su recuperación., Para garantizar la seguridad de las personas y/o bienes.					
Observaciones y conclusiones					
Ejemplar en mal estado, presencia de plaga "cochinilla" en todo el fuste y ramas. Defoliación parcial. Ejemplar muy inclinada y con una estructura débil.					
Datos del inspector					
Secilotto, Paola				37281193	
Nombre completo		Firma		DNI	



Planilla de Inspección de Árboles

Aviso GERENCIA

Fecha de relevamiento 24/06/24

Arme COMUNA 9

UBICACIÓN DEL ÁRBOL Especie botánica Robinia pseudoacacia (Accion blanca)
Calle Albarrino N° 1715 ☒ Árbol Seco ☐ Árbol Semi Seco

PARÁMETROS MECÁNICOS Y SANITARIOS DEL ÁRBOL

Altura aprox. (m) 4 DAP (cm) 25 Inclínación: SI / ☒ NO ☐ Mayor a 40° ☐ Menor a 40°

Orientación de la inclinación ☐ Hacia la calle ☐ Hacia la propiedad ☐ Hacia el largo de la vereda
☐ Descopado ☒ Descopado y brotado ☐ Copa desbalanceada

FUSTE

FUSTE

Descortezamiento: Cavidades

basal

media

alto

☐ Fructificaciones fúngicas
 ☐ Codominancias
 ☐ Chorreados

Pequeñas

Grandes

Cavidad longitudinal en el fuste (m)

RAIZ ☒ Expuesta ☐ Levanta vereda m2 Provoca fisuras en el frente de la propiedad: ☐ SI ☐ NO

RAMAS

☒ Tocones ☐ Excesivas / Cruzadas ☐ Con mal ángulo de Inserción
☐ Quebradas / Fisuradas ☐ Secas / Secas en las puntas ☐ Bajas
☐ Codominancias ☐ Con cavidades / Tumores / Cancros ☐ Que invaden espacio aéreo

HOJAS

☐ De coloración anormal ☐ Defoliación Total ☐ Con signos de insectos ☐ Con manchas foliares
☐ Defoliación Parcial Síntomas de enfermedades

RECOMENDACIONES DEL INSPECTOR

A: OBJETIVOS DE LA PODA

☐ Reducción Riesgo
☐ Eliminar interferencias
☐ Adecuación al sitio
☐ Regulación de estructura

B: TIPOS DE PODA

☐ Formación
☐ Limpieza
☐ Aclareo
☐ Refaldado
☐ Terciado

☐ Balanceo
☒ C: EXTRACCIÓN
☐ E: TRASPLANTE
☐ D: TRATAMIENTO SANITARIO

F: CORTE DE RAÍCES

☐ Superficial
☐ Profunda

OBSERVACIONES

Seco, con movimiento.
Podar base y en la CORONA, con cuidado.

INSPECTOR/VERIFICADOR

Antonio Prolycci
Nombre y Apellido

Firma

29.248.692
DNI

Calle ALBARIÑO 1715

IMAGEN DEL EJEMPLAR





N° DE ACTA: 7187

Informe N° _____

M

N° DE ACTA: 7188

		GOBIERNO DE LA CIUDAD DE BUENOS AIRES	
		PLANILLA DE INSPECCIÓN VISUAL BÁSICA	
G.C.B.A.		Fecha: 4/1/2023	
Calle	ANDALGALA	Chapa	2325
Especie botánica		Fraxinus pennsylvanica (Fresno americano)	
N° de inspección	C09-4025	D.A.P. (Cm):	40
		Altura Aprox. (m):	8
Ubicación de la plantera	Regular	Enfermedades	Plagas
Inclinación	No tiene inclinación		
Orientación de la inclinación			
Tarea recomendada: Extracción			
Defectos del ejemplar			
Descomposición avanzada del tronco o de la/s cavidad/es, Árbol muerto en pie, sin otros defectos importantes			
Evaluación de Riesgo del Árbol a Extraer			
Probabilidad de Fallo	Probabilidad de Impacto	Consecuencias	Riesgo
Posible	Medio	Significativa	Bajo
Encuadre Normativo			
El árbol esté seco.. Por su estado sanitario, fisiológico o por sus condiciones físicas no sea posible su recuperación.. Para garantizar la seguridad de las personas y/o bienes.			
Observaciones y conclusiones			
Extracción de oficio de urgencia, Ejemplar seco en plantera elevada, nivelar y dejar 1.2mx1.2m (4.8m lineales) (reparar: 2m2 L64)			
Datos del Inspector			
Rosso, Virginia		35364465	
Nombre completo	Firma	DNI	



Planilla de Inspección de Árboles

Aviso

Fecha de relevamiento 29/5/24

Arme

UBICACIÓN DEL ÁRBOL Especie botánica Ficus Benjamina
Calle Araujo N° 830 ☐ Arbol Seco ☒ Arbol Semi Seco

PARÁMETROS MECÁNICOS Y SANITARIOS DEL ÁRBOL

Altura aprox. (m) 10 DAP (cm) 70 Inclinação: SI ☒ NO ☐ Mayor a 40° ☐ Menor a 40°
Orientación de la Inclinação ☐ Hacia la calle ☐ Hacia la propiedad ☐ Hacia el largo de la vereda
☐ Descopado ☐ Descopado y brotado ☒ Copa desbalanceada

FUSTE

FUSTE

	Descortezamiento: Cavidades		
	basal	media	alto
Pequeñas			
Grandes			

☐ Fructificaciones fúngicas
 ☐ Codominancias
 ☐ Chorreados

Cavidad longitudinal en el fuste (m)

Espesor de pared remanente (cm)

RAIZ ☐ Expuesta ☒ Levanta vereda m2 5m2 Provoca fisuras en el frente de la propiedad: ☐ SI ☒ NO

RAMAS

☐ Tocones ☒ Excesivas / Cruzadas ☐ Con mal ángulo de inserción
☐ Quebradas / Fisuradas ☐ Secas / Secas en las puntas ☐ Bajas
☐ Codominancias ☐ Con cavidades / Tumores / Cancros ☐ Que invaden espacio aéreo

HOJAS

☐ De coloración anormal ☐ Defoliación Total ☐ Con signos de insectos ☐ Con manchas foliares
☐ Defoliación Parcial Síntomas de enfermedad

RECOMENDACIONES DEL INSPECTOR

A: OBJETIVOS DE LA PODA

☐ Reducción Riesgo
☐ Eliminar interferencias
☐ Adecuación al sitio
☐ Regulación de estructura

B: TIPOS DE PODA

☐ Formación
☐ Limpieza
☐ Aclareo
☐ Refaldado
☐ Terciado

☐ Balanceo

☒ C: EXTRACCIÓN

☐ E: TRASPLANTE

☐ D: TRATAMIENTO SANITARIO

F: CORTE DE RAÍCES

☐ Superficial
☐ Profunda

OBSERVACIONES

Especie NO apta para arbolado lineal. Se recomienda programar su extracción ya que sus raíces generan daños en la vereda. Reparar 5m2 de baldosas, además del cordón. Bajar planta elevada y luego plantar nuevo ejemplar.

INSPECTOR/VERIFICADOR

Elana Fernandez
Nombre y Apellido

[Firma]
Firma

36494502
DNI

Calle ARAUJO 830

IMAGEN DEL EJEMPLAR



N° DE ACTA: 7189

Informe N° _____

Planilla de Inspección de Árboles

Fecha de relevamiento 25/6/24

Aviso 800452161/24

Arme

UBICACIÓN DEL ÁRBOL Especie botánica Nelium azedarach "Paraiso"
Calle Av. Bilbao, Francisco Nº 3812 ☐ Árbol Seco ☐ Árbol Semi Seco

PARÁMETROS MECÁNICOS Y SANITARIOS DEL ÁRBOL

Altura aprox. (m) 12 DAP (cm) 65 Inclinação: SI ☒ NO ☐ Mayor a 40° ☐ Menor a 40°
Orientación de la inclinación ☐ Hacia la calle ☐ Hacia la propiedad ☐ Hacia el largo de la vereda
☐ Descopado ☐ Descopado y brotado ☒ Copa desbalanceada

FUSTE

FUSTE	Descortezamiento: Cavidades			<input type="checkbox"/> Fructificaciones fúngicas	<input type="checkbox"/> Codominancias	<input type="checkbox"/> Chorreados
	basal	media	alto			
Pequeñas				Cavidad longitudinal en el fuste (m) <u>2m</u>		
Grandes		<input checked="" type="checkbox"/>	<input checked="" type="checkbox"/>			
				Espesor de pared remanente (cm) <u>5mm</u>		

RAIZ ☒ Expuesta ☒ Levanta vereda m2 Provoca fisuras en el frente de la propiedad: ☐ SI ☒ NO

RAMAS

☐ Tocones ☒ Excesivas / Cruzadas ☒ Con mal ángulo de inserción
☐ Quebradas / Fisuradas ☐ Secas / Secas en las puntas ☒ Bajas
☒ Codominancias ☒ Con cavidades / Tumores / Cancros ☒ Que invaden espacio aéreo

HOJAS ☐ De coloración anormal ☐ Defoliación Total ☐ Con signos de insectos ☐ Con manchas foliares

☐ Defoliación Parcial Síntomas de enfermedades

RECOMENDACIONES DEL INSPECTOR

A: OBJETIVOS DE LA PODA

B: TIPOS DE PODA

☐ Reducción Riesgo
☐ Eliminar interferencias
☐ Adecuación al sitio
☐ Regulación de estructura

☐ Formación
☐ Limpieza
☐ Aclareo
☐ Refaldado
☐ Terciado

☐ Balanceo
☒ C: EXTRACCIÓN
☐ E: TRASPLANTE
☐ D: TRATAMIENTO SANITARIO

F: CORTE DE RAÍCES

☐ Superficial
☐ Profunda

OBSERVACIONES Programado

El riesgo radica en las cavidades, tanto media-longitudinal como en las de ramas pericion, con posición activa

Reparación completa de Vereda 32m² L64, excepto subida a parape platana Anol 1,2m x 1,2m (4,8m L. arbol).

INSPECTOR/VERIFICADOR

Vilberto A. Rosero
Nombre y Apellido

Firma

35364465
DNI

Calle BILBAO, FRANCISCO AV. 3812

IMAGEN DEL EJEMPLAR



N° DE ACTA: 7190

Informe N° _____

Planilla de Inspección de Árboles

Fecha de relevamiento 24/06/24

Aviso: 500 425 852 / 24

Arme: _____

UBICACIÓN DEL ÁRBOL Especie botánica Limonero
Calle Fragata Hercules Nº 1597 LD ☒ Arbol Seco ☐ Árbol Semi Seco

PARÁMETROS MECÁNICOS Y SANITARIOS DEL ÁRBOL

Altura aprox. (m) 2 DAP (cm) 15 Inclinação: SI ☒ NO ☐ Mayor a 40° ☐ Menor a 40°
Orientación de la inclinación ☐ Hacia la calle ☐ Hacia la propiedad ☐ Hacia el largo de la vereda
☐ Descopado ☐ Descopado y brotado ☐ Copa desbalanceada

FUSTE

FUSTE

Descortezamiento: Cavidades			
	basal	media	alto
Pequeñas			
Grandes			

☐ Fructificaciones fúngicas
 ☐ Codominancias
 ☐ Chorreados

Cavidad longitudinal en el fuste (m)

Espesor de pared remanente (cm)

RAIZ ☐ Expuesta ☐ Levanta vereda m2 Provoca fisuras en el frente de la propiedad: ☐ SI ☒ NO

RAMAS ☐ Tocones ☐ Excesivas / Cruzadas ☐ Con mal ángulo de inserción
☐ Quebradas / Fisuradas ☐ Secas / Secas en las puntas ☐ Bajas
☐ Codominancias ☐ Con cavidades / Tumores / Cancros ☐ Que invaden espacio aéreo

HOJAS ☐ De coloración anormal ☐ Defoliación Total ☐ Con signos de insectos ☐ Con manchas foliares
☐ Defoliación Parcial Síntomas de enfermedades

RECOMENDACIONES DEL INSPECTOR

A: OBJETIVOS DE LA PODA

- ☐ Reducción Riesgo
☐ Eliminar interferencias
☐ Adecuación al sitio
☐ Regulación de estructura

B: TIPOS DE PODA

- ☐ Formación
☐ Limpieza
☐ Aclareo
☐ Refaldado
☐ Terciado

- ☐ Balanceo
☒ C EXTRACCIÓN
☐ E: TRASPLANTE
☐ D: TRATAMIENTO SANITARIO

F: CORTE DE RAÍCES

- ☐ Superficial
☐ Profunda

OBSERVACIONES Extracción de y-plex muerto en pie.

Reparación de vereda completa con reparación, alineación y ampliación de planteros. 22 m² sobre nuevo 64P6.

2 planteros finales de 1,20 m x 1,20 m cada uno, distanciados entre sí 2,4 m.
Vereda rota por uso o servicio.

Prioridad Urgente

INSPECTOR/VERIFICADOR

Ivan Szachlaj
Nombre y Apellido

[Firma]
Firma

35945874
DNI

Calle FRAGATA HERCULES 1597 L.D

IMAGEN DEL EJEMPLAR



N° DE ACTA: 7191

Informe N° _____

Planilla de Inspección de Árboles

Fecha de relevamiento 15/5/24

Aviso

Arme

UBICACIÓN DEL ÁRBOL Especie botánica Nespius germanica (Nispero)

Calle Pilar N° 1679 LA ☒ Árbol Seco ☐ Árbol Semi Seco

PARÁMETROS MECÁNICOS Y SANITARIOS DEL ÁRBOL

Altura aprox. (m) 4 DAP (cm) 10 Inclinação: SI / NO ☐ Mayor a 40° ☐ Menor a 40°

Orientación de la inclinación ☐ Hacia la calle ☐ Hacia la propiedad ☐ Hacia el largo de la vereda

☐ Descopado ☐ Descopado y brotado ☐ Copa desbalanceada

FUSTE

Oscortezamiento: Cavidades

basal media alto

Pequeñas			
Grandes			

☐ Fructificaciones fúngicas ☐ Codominacias ☐ Chorreados

Cavidad longitudinal en el fuste (m)

Espesor de pared remanente (cm)

RAIZ ☐ Expuesta ☐ Levanta vereda m2 Provoca fisuras en el frente de la propiedad: ☐ SI ☐ NO

RAMAS

☐ Tocones

☐ Excesivas / Cruzadas

☐ Con mal ángulo de inserción

☐ Quebradas / Fisuradas

☒ Secas / Secas en las puntas

☐ Bajas

☐ Codominancias

☐ Con cavidades / Tumores / Cancros

☐ Que invaden espacio aéreo

HOJAS

☐ De coloración anormal

☒ Defoliación Total

☐ Con signos de insectos

☐ Con manchas foliares

☐ Defoliación Parcial Síntomas de enfermedades

RECOMENDACIONES DEL INSPECTOR

A: OBJETIVOS DE LA PODA

☐ Reducción Riesgo

☐ Eliminar interferencias

☐ Adecuación al sitio

☐ Regulación de estructura

B: TIPOS DE PODA

☐ Formación

☐ Limpieza

☐ Aclareo

☐ Refaidado

☐ Terciado

☐ Balanceo

☒ C: EXTRACCIÓN

☐ E: TRASPLANTE

☐ D: TRATAMIENTO SANITARIO

F: CORTE DE RAÍCES

☐ Superficial

☐ Profunda

OBSERVACIONES

Requiere extracción ya que se encuentra muerto en pie. Totalmente defoliado y sin brotes.

INSPECTOR/VERIFICADOR

Paola Saulotto

Nombre y Apellido

Paola Saulotto

Firma

37281193

DNI

Calle PILAR 1679 L.A

IMAGEN DEL EJEMPLAR



N° DE ACTA: 7192

Informe N° _____

Planilla de Inspección de Árboles

Aviso Gerencia

Fecha de relevamiento 1/7/2024



Arme

UBICACIÓN DEL ÁRBOL Especie botánica Melia Azedarach. (París)
Calle Primera Junta N° 5320 ☐ Árbol Seco ☐ Árbol Semi Seco

PARÁMETROS MECÁNICOS Y SANITARIOS DEL ÁRBOL

Altura aprox. (m) 9 DAP (cm) 55 Inclínación: SI ☒ NO ☐ Mayor a 40° ☐ Menor a 40°
Orientación de la inclinación ☐ Hacia la calle ☐ Hacia la propiedad ☐ Hacia el largo de la vereda
☐ Descopado ☐ Descopado y brotado ☐ Copa desbalanceada

FUSTE

FUSTE	Descortezamiento: Cavidades			<input type="checkbox"/> Fructificaciones fúngicas	<input type="checkbox"/> Codominancias	<input type="checkbox"/> Chorreados
	basal	media	alto			
Pequeñas				Cavidad longitudinal en el fuste (m) <input type="text" value="1"/>		
Grandes						
Espesor de pared remanente (cm)				<input type="text" value=""/>		

RAIZ ☐ Expuesta ☐ Levanta vereda m2 Provoca fisuras en el frente de la propiedad: ☐ SI ☐ NO

RAMAS

☒ Tocones ☐ Excesivas / Cruzadas ☐ Con mal ángulo de inserción
☐ Quebradas / Fisuradas ☐ Secas / Secas en las puntas ☐ Bajas
☐ Codominancias ☒ Con cavidades / Tumores / Cancros ☐ Que invaden espacio aéreo

HOJAS

☐ De coloración anormal ☐ Defoliación Total ☐ Con signos de insectos ☐ Con manchas foliares
☐ Defoliación Parcial Síntomas de enfermedades.

RECOMENDACIONES DEL INSPECTOR

A: OBJETIVOS DE LA PODA

☐ Reducción Riesgo
☐ Eliminar interferencias
☐ Adecuación al sitio
☐ Regulación de estructura

B: TIPOS DE PODA

☐ Formación
☐ Limpieza
☐ Aclareo
☐ Refaldado
☐ Terciado

☐ Balanceo

☒ C EXTRACCIÓN

☐ E: TRASPLANTE

☐ D: TRATAMIENTO SANITARIO

F: CORTE DE RAÍCES

☐ Superficial
☐ Profunda

OBSERVACIONES Extracción programada

Cavidades medias en corona.
Cavidades en inserción con ramas primarias
parte de raíz expuesta.
Fisura longitudinal, se visualiza desde corona hasta parte media del fuste.

INSPECTOR/VERIFICADOR

Antonio Pichucci
Nombre y Apellido

Firma

29.248.692
DNI

Calle PRIMERA JUNTA 5320

IMAGEN DEL EJEMPLAR



N° DE ACTA: 7193

Informe N° _____

Planilla de Inspección de Árboles

Fecha de relevamiento 3/7/2024

Aviso GERENCIA

Arme

UBICACIÓN DEL ÁRBOL Especie botánica NO IDENTIFICADA
Calle TMDIL N° 5012 ☒ Árbol Seco ☐ Árbol Semi Seco

PARÁMETROS MECÁNICOS Y SANITARIOS DEL ÁRBOL

Altura aprox. (m) 7 DAP (cm) 35 Inclínación: SI ☒ NO ☐ Mayor a 40° ☐ Menor a 40°
Orientación de la inclinación ☐ Hacia la calle ☐ Hacia la propiedad ☐ Hacia el largo de la vereda
☐ Descopado ☒ Descopado y brotado ☐ Copa desbalanceada

FUSTE

FUSTE	Descortezamiento: Cavidades			<input type="checkbox"/> Fructificaciones fúngicas	<input type="checkbox"/> Codominancias	<input type="checkbox"/> Chorreados
	basal	media	alto			
Pequeñas				Cavidad longitudinal en el fuste (m)		
Grandes						
				Espesor de pared remanente (cm)		

RAIZ ☐ Expuesta ☐ Levanta vereda m2 Provoca fisuras en el frente de la propiedad: ☐ SI ☐ NO

RAMAS

☒ Tocones ☐ Excesivas / Cruzadas ☐ Con mal ángulo de inserción
☒ Quebradas / Fisuradas ☐ Secas / Secas en las puntas ☐ Bajas
☐ Codominancias ☐ Con cavidades / Tumores / Cancros ☐ Que invaden espacio aéreo

HOJAS ☐ De coloración anormal ☐ Defoliación Total ☐ Con signos de insectos ☐ Con manchas foliares
☐ Defoliación Parcial Síntomas de enfermedades

RECOMENDACIONES DEL INSPECTOR

A: OBJETIVOS DE LA PODA

☐ Reducción Riesgo
☐ Eliminar interferencias
☐ Adecuación al sitio
☐ Regulación de estructura

B: TIPOS DE PODA

☐ Formación
☐ Limpieza
☐ Aclareo
☐ Refaldado
☐ Terciado

☐ Balanceo

☒ C: EXTRACCIÓN

☐ E: TRASPLANTE

☐ D: TRATAMIENTO SANITARIO

F: CORTE DE RAÍCES

☐ Superficial
☐ Profunda

OBSERVACIONES EMERGENCIA

Seco, rama quebrada, árbol en movimiento.

INSPECTOR/VERIFICADOR

Antonio ProLucci
Nombre y Apellido

Firma

29.248.692
DNI

Calle TANDIL 5012

IMAGEN DEL EJEMPLAR



N° DE ACTA: 7194

Informe N° _____

Planilla de Inspección de Árboles

Aviso Oficio

Fecha de relevamiento 1/7/2024

Arme

UBICACIÓN DEL ÁRBOL Especie botánica Lagerstroemia indica (Crespón)
Calle Tandil N° 5130 ☒ Árbol Seco ☐ Árbol Semi Seco

PARÁMETROS MECÁNICOS Y SANITARIOS DEL ÁRBOL

Altura aprox. (m) 4 DAP (cm) 4.5 Inclínación: SI ☒ NO ☐ Mayor a 40° ☐ Menor a 40°
Orientación de la inclinación ☐ Hacia la calle ☐ Hacia la propiedad ☐ Hacia el largo de la vereda
☐ Descopado ☐ Descopado y brotado ☐ Copa desbalanceada

FUSTE

	Descortezamiento: Cavidades			
	basal	media	alto	
Pequeñas				Cavidad longitudinal en el fuste (m) <input type="text"/>
Grandes				
				Espesor de pared remanente (cm) <input type="text"/>

RAIZ ☐ Expuesta ☐ Levanta vereda m2 Provoca fisuras en el frente de la propiedad: ☐ SI ☒ NO

RAMAS

☐ Tocones ☐ Excesivas / Cruzadas ☐ Con mal ángulo de inserción
☐ Quebradas / Fisuradas ☒ Secas / Secas en las puntas ☐ Bajas
☐ Codominancias ☐ Con cavidades / Tumores / Cancros ☐ Que invaden espacio aéreo

HOJAS

☐ De coloración anormal ☐ Defoliación Total ☐ Con signos de insectos ☐ Con manchas foliares
☐ Defoliación Parcial Síntomas de enfermedades

RECOMENDACIONES DEL INSPECTOR

A: OBJETIVOS DE LA PODA

☐ Reducción Riesgo
☐ Eliminar interferencias
☐ Adecuación al sitio
☐ Regulación de estructura

B: TIPOS DE PODA

☐ Formación
☐ Limpieza
☐ Aclareo
☐ Refaldado
☐ Terciado

☒ Balanceo
☒ C EXTRACCIÓN

☐ E: TRASPLANTE

☐ D: TRATAMIENTO SANITARIO

F: CORTE DE RAÍCES

☐ Superficial
☐ Profunda

OBSERVACIONES. Árbol completamente seco en pie, comenzando a descortezarse, con grietas longitudinales y movilidad al tacto.

INSPECTOR/VERIFICADOR

Paulina Lopretto
Nombre y Apellido

Lopretto
Firma

31.624.026
DNI

Calle TANDIL 5130

IMAGEN DEL EJEMPLAR



N° DE ACTA: 7195

Informe N° _____

Planilla de Inspección de Árboles

Fecha de relevamiento 13/6/2024

Aviso

Arme

UBICACIÓN DEL ÁRBOL Especie botánica Ligustrum lucidum For. aurea "Ligustro Variegado"
Calle Tandil N° 7219 ☐ Árbol Seco ☒ Árbol Semi Seco

PARÁMETROS MECÁNICOS Y SANITARIOS DEL ÁRBOL

Altura aprox. (m) 4 DAP (cm) 15 Inclinação: SI ☒ NO ☐ Mayor a 40° ☐ Menor a 40°
Orientación de la inclinación ☐ Hacia la calle ☐ Hacia la propiedad ☐ Hacia el largo de la vereda
☐ Descopado ☐ Descopado y brotado ☐ Copa desbalanceada

FUSTE ☒ Descortezamiento: Cavidades ☐ Fructificaciones fúngicas ☐ Codominancias ☐ Chorreados

	basal	media	alto
Pequeñas			
Grandes			

Cavidad longitudinal en el fuste (m)
Espesor de pared remanente (cm)

RAIZ ☐ Expuesta ☐ Levanta vereda m2 ☐ Provoca fisuras en el frente de la propiedad ☐ SI ☒ NO

RAMAS ☐ Tocones ☐ Excesivas / Cruzadas ☐ Con mal ángulo de inserción
☐ Quebradas / Fisuradas ☒ Secas / Secas en las puntas ☐ Bajas
☐ Codominancias ☐ Con cavidades / Tumores / Cancros ☐ Que invaden espacio aéreo

HOJAS ☐ De coloración anormal ☐ Defoliación Total ☐ Con signos de insectos ☐ Con manchas foliares
☒ Defoliación Parcial Síntomas de enfermedades

RECOMENDACIONES DEL INSPECTOR

A: OBJETIVOS DE LA PODA

☐ Reducción Riesgo
☐ Eliminar Interferencias
☐ Adecuación al sitio
☐ Regulación de estructura

B: TIPOS DE PODA

☐ Formación
☐ Limpieza
☐ Aclareo
☐ Refaldado
☐ Terciado

☐ Balanceo
☒ C: EXTRACCIÓN
☐ E: TRASPLANTE
☐ D: TRATAMIENTO SANITARIO

F: CORTE DE RAÍCES

☐ Superficial
☐ Profunda

OBSERVACIONES orto plazo

95% defoliado y seco

Amplia plantera 1,2m x 1,2m (4,8m lineales) considerando el garage hacia LA según fachada de propiedad

INSPECTOR/VERIFICADOR

Virginia Rosso
Nombre y Apellido

Firma

35364465
DNI

Calle TANDIL 7219

IMAGEN DEL EJEMPLAR



N° DE ACTA: 7196

Informe N° _____

Planilla de Inspección de Árboles

Aviso

Fecha de relevamiento

28/5/24

Arme

UBICACIÓN DEL ÁRBOL Especie botánica

PARAISO

Calle TAPALQUE

Nº 5671

☒ Árbol Seco

☐ Árbol Semi Seco

PARÁMETROS MECÁNICOS Y SANITARIOS DEL ÁRBOL

Altura aprox. (m) 10

DAP (cm) 60

Inclinación

☒ SI

ND

☐ Mayor a 40°

☒ Menor a 40°

Orientación de la inclinación

☐ Hacia la calle

☐ Hacia la propiedad

☒ Hacia el largo de la vereda

☐ Descopado

☐ Descopado y brotado

☐ Copa desbalanceada

FUSTE

Descortezamiento: Cavidades

basal

media

alto

Pequeñas

Grandes

☒

☒

☒

☒ Fructificaciones fúngicas

☐ Codominancias

☐ Chorreos

Cavidad longitudinal en el fuste (m)

Espesor de pared remanente (cm)

RAIZ

☐ Expuesta

10 Levanta vereda m2

Provoca fisuras en el frente de la propiedad:

☐ SI

☒ ND

RAMAS

☒ Tocones

☐ Excesivas / Cruzadas

☐ Con mal ángulo de inserción

☐ Quebradas / Fisuradas

☒ Secas / Secas en las puntas

☐ Bajas

☐ Codominancias

☒ Con cavidades / Tumores / Cancros

☒ Que invaden espacio aéreo

HOJAS

☒ De coloración anormal

☐ Defoliación Total

☐ Con signos de insectos

☐ Con manchas foliares

☐ Defoliación Parcial Síntomas de enfermedades

RECOMENDACIONES DEL INSPECTOR

A: OBJETIVOS DE LA PODA

☐ Reducción Riesgo

☐ Eliminar interferencias

☐ Adecuación al sitio

☐ Regulación de estructura

B: TIPDS DE PODA

☐ Formación

☐ Limpieza

☐ Aclareo

☐ Refaldado

☐ Terciado

☐ Balanceo

☒ C: EXTRACCIÓN

☐ E: TRASPLANTE

☐ D: TRATAMIENTO SANITARIO

F: CDRTE DE RAÍCES

☐ Superficial

☐ Profunda

OBSERVACIONES

Esencial con GRANDES CAVIDADES EN EL FUSTE Y RAMAS PRINCIPALES. GENERA ROTURA EN VEREDA DE 10m² APROXIMADAMENTE. SE RECOMIENDA EXTRAER, REPARAR VEREDA Y JUEGO PLANTAR NUNCA EJEMPLAR

INSPECTOR/VERIFICADOR

Edmundo Fernandez

Nombre y Apellido

[Firma]

Firma

36484502

DNI

Calle TAPALQUE 5671

IMAGEN DEL EJEMPLAR



N° DE ACTA: 7197

Informe N° _____

Planilla de Inspección de Árboles

Fecha de relevamiento 14/06/24

Aviso 500437042/24

Arme

UBICACIÓN DEL ÁRBOL Especie botánica Acacia sp
Calle T. Gardillo Nº 562 ☐ Árbol Seco ☒ Árbol Semi Seco

PARÁMETROS MECÁNICOS Y SANITARIOS DEL ÁRBOL

Altura aprox. (m) 5 DAP (cm) 15 Inclinação ☒ SI ☐ NO ☐ Mayor a 40° ☒ Menor a 40°
Orientación de la inclinación ☐ Hacia la calle ☐ Hacia la propiedad ☒ Hacia el largo de la vereda
☐ Descopado ☐ Descopado y brotado ☐ Copa desbalanceada

FUSTE Descortezamiento: Cavidades ☐ Fructificaciones fúngicas ☐ Codominancias ☐ Chorreados
basal media alto
Pequeñas Cuidad longitudinal en el fuste (m) 2m
Grandes X R R Espesor de pared remanente (cm)

RAIZ ☐ Expuesta ☐ Levanta vereda m2 Provoca fisuras en el frente de la propiedad: ☐ SI ☒ NO

RAMAS ☐ Tocones ☐ Excesivas / Cruzadas ☐ Con mal ángulo de inserción
☒ Quebradas / Fisuradas ☒ Secas / Secas en las puntas ☐ Bajas
☐ Codominancias ☒ Con cavidades / Tumores / Cancros ☐ Que invaden espacio aéreo

HOJAS ☐ De coloración anormal ☐ Defoliación Total ☐ Con signos de insectos ☐ Con manchas foliares
☐ Defoliación Parcial Síntomas de enfermedades.

RECOMENDACIONES DEL INSPECTOR

A: OBJETIVOS DE LA PODA **B: TIPOS DE PODA** **F: CORTE DE RAÍCES**
☐ Reducción Riesgo ☐ Formación ☐ Balanceo ☒ C EXTRACCIÓN ☐ Superficial
☐ Eliminar interferencias ☐ Limpieza ☐ E: TRASPLANTE ☐ Profunda
☐ Adecuación al sitio ☐ aclareo ☐ D: TRATAMIENTO SANITARIO
☐ Regulación de estructura ☐ Refaldado ☐ Terciado

OBSERVACIONES Extracción de yemplar semiseco

Reparar vereda 4m² sobre L64.

Alinear y ampliar plantas a 1,20m x 1,20m
perímetro línea L64.

Prioridad Programada.

INSPECTOR/VERIFICADOR


SZACHLAS JUAN
Nombre y Apellido

[Firma]
Firma

35945874
DNI

Calle GORDILLO, TIMOTEO 562

IMAGEN DEL EJEMPLAR



N° DE ACTA: 7198

Informe N° _____

Aviso

Arme

UBICACIÓN DEL ÁRBOL Especie botánica Platanus x acerifolia
Calle Yerbal N° 6354 ☐ Árbol Seco ☐ Árbol Semi Seco

PARÁMETROS MECÁNICOS Y SANITARIOS DEL ÁRBOL

Altura aprox. (m) 17 DAP (cm) 80 Inclínación: SI / ☒ NO ☐ Mayor a 40° ☐ Menor a 40°
Orientación de la inclinación ☐ Hacia la calle ☐ Hacia la propiedad ☐ Hacia el largo de la vereda
☐ Descopado ☐ Descopado y brotado ☐ Copa desbalanceada

FUSTE Descortezamiento: Cavidades ☐ Fructificaciones fúngicas ☐ Codominancias ☐ Chorreados
basal media alto
Pequeñas ☐ ☐ ☐ Cavity longitudinal en el fuste (m)
Grandes ☒ ☐ ☒ Espesor de pared remanente (cm)

RAIZ ☐ Expuesta ☒ Levanta vereda m2 Provoca fisuras en el frente de la propiedad: ☐ SI ☐ NO

RAMAS ☐ Tocones ☐ Excesivas / Cruzadas ☐ Con mal ángulo de inserción
☐ Quebradas / Fisuradas ☐ Secas / Secas en las puntas ☐ Bajas
☐ Codominancias ☒ Con cavidades / Tumores / Cancros ☐ Que invaden espacio aéreo

HOJAS ☐ De coloración anormal ☐ Defoliación Total ☐ Con signos de insectos ☐ Con manchas foliares
☐ Defoliación Parcial Síntomas de enfermedades

RECOMENDACIONES DEL INSPECTOR

A: OBJETIVOS DE LA PODA B: TIPOS DE PODA F: CORTE DE RAÍCES
☐ Reducción Riesgo ☐ Formación ☐ Balanceo ☐ C EXTRACCIÓN ☐ Superficial
☐ Eliminar interferencias ☐ Limpieza ☒ E: TRASPLANTE ☐ Profunda
☐ Adecuación al sitio ☐ Aciareo ☐ D: TRATAMIENTO SANITARIO
☐ Regulación de estructura ☐ Refaldado ☐ Terciado

OBSERVACIONES. El relevamiento corresponde también a Yerbal 6350. Ya había sido relevado por extracción en el 2020 y en el 2022 por veredas. La vereda se encuentra levemente rota por raíces. El pluvial se ubica muy cerca a la plantera y a las raíces pudiendo ser una interferencia, sin embargo no se pudo confirmar la obstrucción. El ejemplar tiene dos cavidades de tamaño medio y profundas en la base del fuste, extendiéndose por debajo del nivel del suelo hacia las raíces. También se visualizan cavidades en dos ramas primarias. Debido a la importancia de los daños y a la interferencia con el pluvial, se recomienda extracción, reparar vereda completa (36m²) y disminución del tamaño de la plantera a 1.20m x 1.20m (4.8m²). Solado HA.

INSPECTOR/VERIFICADOR

Paola Sacilotto
Nombre y Apellido

Paola Sacilotto
Firma

37281193
DNI

Calle YERBAL•6354

IMAGEN DEL EJEMPLAR



N° DE ACTA: 7199

Informe N° _____

Planilla de Inspección de Árboles

Fecha de relevamiento 3/7/2024

Aviso: Gerencia

Arme

UBICACIÓN DEL ÁRBOL Especie botánica FRAXINUS PENNSYLVANICA

Calle Araujo N° 1522 ☐ Árbol Seco ☐ Árbol Semi Seco

PARÁMETROS MECÁNICOS Y SANITARIOS DEL ÁRBOL

Altura aprox. (m) 10 DAP (cm) 70 Inclinación: ☒ SI ☐ NO ☐ Mayor a 40° ☒ Menor a 40°

Orientación de la inclinación ☒ Hacia la calle ☐ Hacia la propiedad ☐ Hacia el largo de la vereda

☐ Descopado ☐ Descopado y brotado ☐ Copa desbalanceada

FUSTE

Descortezamiento: Cavidades

basal media alto

Pequeñas			
Grandes	<input checked="" type="checkbox"/>		

☐ Fructificaciones fúngicas ☐ Codominancias ☐ Chorreados

Cavidad longitudinal en el fuste (m)

Espesor de pared remanente (cm)

RAIZ

☐ Expuesta ☐ Levanta vereda m2 Provoca fisuras en el frente de la propiedad: ☐ SI ☐ NO

RAMAS

☐ Tocones ☐ Excesivas / Cruzadas ☐ Con mal ángulo de inserción

☐ Quebradas / Fisuradas ☐ Secas / Secas en las puntas ☐ Bajas

☐ Codominancias ☐ Con cavidades / Tumores / Cancros ☐ Que invaden espacio aéreo

HOJAS

☐ De coloración anormal ☐ Defoliación Total ☐ Con signos de insectos ☐ Con manchas foliares

☐ Defoliación Parcial Síntomas de enfermedades

RECOMENDACIONES DEL INSPECTOR

A: OBJETIVOS DE LA PODA

- ☐ Reducción Riesgo
- ☐ Eliminar interferencias
- ☐ Adecuación al sitio
- ☐ Regulación de estructura

B: TIPOS DE PODA

- ☐ Formación
- ☐ Limpieza
- ☐ Aclareo
- ☐ Refaldado
- ☐ Terciado

C: Balanceo

C: EXTRACCIÓN

E: TRASPLANTE

D: TRATAMIENTO SANITARIO

F: CORTE DE RAÍCES

- ☐ Superficial
- ☐ Profunda

OBSERVACIONES EXTRACCIÓN PROGRAMADA

CAVIDAD BASAL TRANSVERSAL AL FUSTE, 50 cm de longitud, 25 cm de apertura; con pudrición y escasa pared remanente, en la parte basal del Fuste se visualiza el cambio de color del Fuste, por afección interna, evidenciando un problema fisiológico.
Se detecta fisura en toda la periferia del Fuste, podría ser por que en pista a color al peso, se puede ver el comienzo de la inclinación del árbol hacia la calle (15°)

INSPECTOR/VERIFICADOR

Produce Antonio
Nombre y Apellido

Firma

29.248692
DNI

Calle ARAUJO 1522

IMAGEN DEL EJEMPLAR



N° DE ACTA: 7200

Informe N° _____

Aviso

Arme

UBICACIÓN DEL ÁRBOL Especie botánica Paroiso
Calle Av. Alvarez Sante N° 6591 E ☐ Árbol Seco ☐ Árbol Semi Seco

PARÁMETROS MECÁNICOS Y SANITARIOS DEL ÁRBOL

Altura aprox. (m) 11 DAP (cm) 70 Inclinação: SI / ☒ NO ☐ Mayor a 40° ☐ Menor a 40°
Orientación de la inclinación ☐ Hacia la calle ☐ Hacia la propiedad ☐ Hacia el largo de la vereda
☐ Descopado ☐ Descopado y brotado ☐ Copa desbalanceada

FUSTE Descortezamiento: ☐ Cavitades ☐ Fructificaciones fúngicas ☐ Codominancias ☐ Chorreados

	basal	media	alto
Pequeñas			
Grandes	<input checked="" type="checkbox"/>	<input checked="" type="checkbox"/>	<input checked="" type="checkbox"/>

Cavidad longitudinal en el fuste (m)
Espesor de pared remanente (cm)

RAIZ ☐ Expuesta ☐ Levanta vereda m2 Provoca fisuras en el frente de la propiedad: ☐ SI ☒ NO

RAMAS ☒ Tocones ☐ Excesivas / Cruzadas ☒ Con mal ángulo de inserción
☒ Quebradas / Fisuradas ☒ Secas / Secas en las puntas ☐ Bajas
☒ Codominancias ☒ Con cavidades / Tumores / Cancros ☐ Que invaden espacio aéreo

HOJAS ☐ De coloración anormal ☐ Defoliación Total ☒ Con signos de insectos ☐ Con manchas foliares
☐ Defoliación Parcial Síntomas de enfermedades

RECOMENDACIONES DEL INSPECTOR

A: OBJETIVOS DE LA PODA B: TIPOS DE PODA F: CORTE DE RAÍCES
☐ Reducción Riesgo ☐ Formación ☐ Balanceo ☒ C: EXTRACCIÓN ☐ Superficial
☐ Eliminar Interferencias ☐ Limpieza ☐ E: TRASPLANTE ☐ Profunda
☐ Adecuación al sitio ☐ Adclareo ☐ D: TRATAMIENTO SANITARIO
☐ Regulación de estructura ☐ Refaldado ☐ Terciado

OBSERVACIONES Extracción. Ejemplar con cavidades en ramificaciones primarias y en la zona del cuello. Presenta agrietamiento y de 1 metro de longitud en Rama primaria y descortezamiento del fuste.
Reparar vereda por baldosas flojas debido a un mal pegado (No es rotura por árbol).
Vereds completos: 19 m², solado 64 p6
Reparar plantera: 1,20 m x 1,20 m PL = 4,8 m.
Prioridad Corto plazo.

INSPECTOR/VERIFICADOR

Juan Szachloj
Nombre y Apellido

Szachloj
Firma

35 945 874
ONI

Calle **ALVAREZ JONTE AV. 6591 E.**

IMAGEN DEL EJEMPLAR



N° DE ACTA: 7201

Informe N° _____

Planilla de Inspección de Árboles

Fecha de relevamiento **29-1-24**

Aviso **800046813/24**

Arme

UBICACIÓN DEL ÁRBOL Especie botánica **Acer negundo**
Calle **AV. CNEL RAYDON FALCON** Nº **6545 LA** ☐ Árbol Seco ☒ Árbol Semi Seco

PARÁMETROS MECÁNICOS Y SANITARIOS DEL ÁRBOL

Altura aprox. (m) **9** DAP (cm) **40** Inclinación: SI / NO ☐ Mayor a 40° ☐ Menor a 40°
Orientación de la inclinación ☐ Hacia la calle ☐ Hacia la propiedad ☐ Hacia el largo de la vereda
☐ Descopado ☐ Descopado y brotado ☐ Copa desbalanceada

FUSTE

Descortezamiento: Cavidades

basal media alto

Pequeñas			
Grandes			

☒ Fructificaciones fúngicas ☐ Codominancias ☐ Chorreados

Cavidad longitudinal en el fuste (m)

Espesor de pared remanente (cm)

RAIZ ☐ Expuesta ☐ Levanta vereda m2 Provoca fisuras en el frente de la propiedad: ☐ SI ☐ NO

RAMAS

☐ Tocones ☐ Excesivas / Cruzadas ☐ Con mal ángulo de inserción
☐ Quebradas / Fisuradas ☐ Secas / Secas en las puntas ☐ Bajas
☐ Codominancias ☐ Con cavidades / Tumores / Cancros ☐ Que invaden espacio aéreo

HOJAS

☐ De coloración anormal ☐ Defoliación Total ☒ Con signos de insectos ☐ Con manchas foliares
☐ Defoliación Parcial Síntomas de enfermedades

RECOMENDACIONES DEL INSPECTOR

A: OBJETIVOS DE LA PODA

☐ Reducción Riesgo
☐ Eliminar interferencias
☐ Adecuación al sitio
☐ Regulación de estructura

B: TIPOS DE PODA

☐ Formación
☐ Limpieza
☐ Aclareo
☐ Refaldado
☐ Terciado

☐ Balanceo

☒ C EXTRACCIÓN

☐ E: TRASPLANTE

☐ D: TRATAMIENTO SANITARIO

F: CORTE DE RAÍCES

☐ Superficial
☐ Profunda

OBSERVACIONES

EL EJEMPLAR SE ENCUENTRA SEMI SECO PRESENTA SIGNOS DE PLAGAS Y PODRICIÓN DEL FUSTE MEDIO, EL 30% DE LA COPA SECA Y SIGNOS DE PODRICIÓN EN LA INSERCIÓN DEL FUSTE CON LAS RAMAS. SE RECOMIENDA SU EXTRACCIÓN

INSPECTOR/VERIFICADOR

CAROL RAYDON DADA
Nombre y Apellido

[Firma]
Firma

DNI 36293990
DNI

Calle **FALCON, RAMON L.,CNEL. 6545 L.A**

IMAGEN DEL EJEMPLAR



N° DE ACTA: 7202

Informe N° _____

Planilla de Inspección de Árboles

Aviso: 500441535/24

Fecha de relevamiento 21/06/24

Arme

UBICACIÓN DEL ÁRBOL Especie botánica Ficus benjamina

Calle BASUALDO

Nº 2021

☐ Árbol Seco ☐ Árbol Semi Seco

PARÁMETROS MECÁNICOS Y SANITARIOS DEL ÁRBOL

Altura aprox. (m) 4 DAP (cm) 38 Inclinação: SI ☒ NO ☐ Mayor a 40° ☐ Menor a 40°

Orientación de la inclinación ☐ Hacia la calle ☐ Hacia la propiedad ☐ Hacia el largo de la vereda

☐ Descopado ☒ Descopado y brotado ☐ Copa desbalanceada

FUSTE

Descortezamiento: Cavidades

basal media alto

Pequeñas			
Grandes			

☐ Fructificaciones fúngicas ☐ Codominancias ☐ Chorroreos

Cavidad longitudinal en el fuste (m)

Espesor de pared remanente (cm)

RAIZ ☐ Expuesta ☐ Levanta vereda m2 Provoca fisuras en el frente de la propiedad: ☐ SI ☐ NO

RAMAS

☐ Tocones

☒ Excesivas / Cruzadas

☐ Con mal ángulo de inserción

☐ Quebradas / Fisuradas

☐ Secas / Secas en las puntas

☐ Bajas

☐ Codominancias

☐ Con cavidades / Tumores / Cancros

☐ Que invaden espacio aéreo

HOJAS ☐ De coloración anormal ☐ Defoliación Total ☐ Con signos de insectos ☐ Con manchas foliares

☐ Defoliación Parcial Síntomas de enfermedades

RECOMENDACIONES DEL INSPECTOR

A: OBJETIVOS DE LA PODA

☐ Reducción Riesgo

☐ Eliminar interferencias

☐ Adecuación al sitio

☐ Regulación de

estructura

B: TIPOS DE PODA

☐ Formación

☐ Limpieza

☐ Aclareo

☐ Refaldado

☐ Terciado

☐ Balanceo

☒ C: EXTRACCIÓN

☐ E: TRASPLANTE

☐ D: TRATAMIENTO SANITARIO

F: CORTE DE RAÍCES

☐ Superficial

☐ Profunda

OBSERVACIONES

ESPECIE NO ARTA, ROTPE VEREDA.

INSPECTOR/VERIFICADOR

GABRIELA
GIANINA
GOMEZ

Nombre y Apellido

35263720
DNI

Calle **BASUALDO 2021**

IMAGEN DEL EJEMPLAR



N° DE ACTA: 7203
Informe N° _____

35263728
DNI

Calle CAÑADA DE GOMEZ 2680

IMAGEN DEL EJEMPLAR



N° DE ACTA: 7204

Informe N° _____

Planilla de Inspección de Árboles

Fecha de relevamiento 30/5/2024

Aviso _____ Arme _____

UBICACIÓN DEL ÁRBOL Especie botánica Alnus
Calle Cobos Nº 486 ☐ Árbol Seco ☐ Árbol Semi Seco

PARÁMETROS MECÁNICOS Y SANITARIOS DEL ÁRBOL

Altura aprox. (m) 9 DAP (cm) 80 Inclinação: SI / ☒ NO ☐ Mayor a 40° ☐ Menor a 40°
Orientación de la inclinación ☐ Hacia la calle ☐ Hacia la propiedad ☐ Hacia el largo de la vereda
☐ Descopado ☐ Descopado y brotado ☐ Copa desbalanceada

FUSTE Descortezamiento: Cavidades ☐ Fructificaciones fúngicas ☒ Codominancias ☐ Chorreados
basal media alto
Pequeñas 2 Cavity longitudinal en el fuste (m) _____
Grandes 1 Espesor de pared remanente (cm) _____

RAIZ ☒ Expuesta ☐ Levanta vereda m2 Provoca fisuras en el frente de la propiedad: ☐ SI ☒ NO

RAMAS ☐ Tocones ☒ Excesivas / Cruzadas ☐ Con mal ángulo de inserción
☐ Quebradas / Fisuradas ☐ Secas / Secas en las puntas ☐ Bajas
☒ Codominancias ☐ Con cavidades / Tumores / Cancros ☒ Que invaden espacio aéreo

HOJAS ☐ De coloración anormal ☐ Defoliación Total ☐ Con signos de insectos ☐ Con manchas foliares
☐ Defoliación Parcial Síntomas de enfermedades _____

RECOMENDACIONES DEL INSPECTOR

A: OBJETIVOS DE LA PODA B: TIPOS DE PODA F: CORTE DE RAÍCES
☐ Reducción Riesgo ☐ Formación ☐ Balanceo ☒ C: EXTRACCIÓN ☐ Superficial
☐ Eliminar interferencias ☐ Limpieza ☐ E: TRASPLANTE ☐ Profunda
☐ Adecuación al sitio ☐ Aclareo ☐ D: TRATAMIENTO SANITARIO
☐ Regulación de estructura ☐ Refaldado ☐ Terciado

OBSERVACIONES

Al momento de la inspección se observó un estado de salud
del árbol de la especie. Ubicación con un buen desarrollo.
Se recomienda la poda de mantenimiento.

INSPECTOR/VERIFICADOR

María Gabriela
Nombre y Apellido

[Firma]
Firma

3342364
DNI

Calle COSQUIN 486

IMAGEN DEL EJEMPLAR



N° DE ACTA: 7205

Informe N° _____

Planilla de Inspección de Árboles

Fecha de relevamiento 10/6/24

Aviso

Arme

UBICACIÓN DEL ÁRBOL Especie botánica Vicos
Calle La Horta N° 6985 1A ☐ Árbol Seco ☐ Árbol Semi Seco

PARÁMETROS MECÁNICOS Y SANITARIOS DEL ÁRBOL

Altura aprox. (m) 9 DAP (cm) 60 Inclinação: SI ☒ ☐ Mayor a 40° ☐ Menor a 40°
Orientación de la inclinación ☐ Hacia la calle ☐ Hacia la propiedad ☐ Hacia el largo de la vereda
☐ Descapado ☐ Descapado y brotado ☐ Copa desbalanceada

FUSTE

Descortezamiento: Cavidades

basal media alto

Pequeñas	<u>2</u>		
Grandes			

☐ Fructificaciones fúngicas ☐ Codominancias ☐ Chorreados

Cavidad longitudinal en el fuste (m) /

Espesor de pared remanente (cm) /

RAÍZ

☒ Expuesta

☒ Levanta vereda m2

Provoca fisuras en el frente de la propiedad: ☐ SI ☒ NO

RAMAS

☐ Tocones

☒ Excesivas / Cruzadas

☐ Con mal ángulo de inserción

☐ Quebradas / Fisuradas

☐ Secas / Secas en las puntas

☐ Bajas

☐ Codominancias

☐ Con cavidades / Tumores / Cancros

☒ Que invaden espacio aéreo

HOJAS

☐ De coloración anormal

☐ Defoliación Total

☐ Con signos de insectos

☐ Con manchas foliares

☐ Defoliación Parcial Síntomas de enfermedades

RECOMENDACIONES DEL INSPECTOR

A: OBJETIVOS DE LA PODA

☐ Reducción Riesgo
☐ Eliminar Interferencias
☐ Adecuación al sitio
☐ Regulación de estructura

B: TIPOS DE PODA

☐ Formación
☐ Limpieza
☐ Aclareo
☐ Refaldado
☐ Terciado

☐ Balanceo

☒ C: EXTRACCIÓN

☐ E: TRASPLANTE

☐ D: TRATAMIENTO SANITARIO

F: CORTE DE RAÍCES

☐ Superficial

☐ Profunda

OBSERVACIONES

Al momento de la inspección se observa un árbol en el estado de salud regular. Se encuentra a una altura de 2.3m. Se encuentra con sus raíces levantando el solado, al menos de 1m de ancho, lo que se está afectando el tránsito de la motoneta.
Se observan raíces expuestas, debido a que el árbol tiene un tronco elevado. Debido a la misma altura, se recomienda la extracción. Mejoramiento de la vereda. 8022.

INSPECTOR/VERIFICADOR

María Pucari
Nombre y Apellido

[Firma]
Firma

3344-884
DNI

Calle LA HUERTA 6985 L.A

IMAGEN DEL EJEMPLAR



N° DE ACTA: 7206

Informe N° _____

Planilla de Inspección de Árboles

Fecha de relevamiento 3/7/2024

Aviso 500474267/24

Arme

UBICACIÓN DEL ÁRBOL Especie botánica CUPRESSUS SP

Calle LAGUNA N° 794 LD ☐ Árbol Seco ☐ Árbol Semi Seco

PARÁMETROS MECÁNICOS Y SANITARIOS DEL ÁRBOL

Altura aprox. (m) 6 DAP (cm) 20 Inclínación ☒ SI ☐ NO ☒ Mayor a 40° ☐ Menor a 40°

Orientación de la inclinación ☐ Hacia la calle ☒ Hacia la propiedad ☐ Hacia el largo de la vereda

☐ Descopado ☐ Descopado y brotado ☐ Copa desbalanceada

FUSTE

Descortezamiento: Cavidades

basal media alto

Pequeñas			
Grandes			

☐ Fructificaciones fúngicas ☐ Codominancias ☐ Chorreados

Cavidad longitudinal en el fuste (m)

Espesor de pared remanente (cm)

RAIZ ☐ Expuesta ☐ Levanta vereda m2 Provoca fisuras en el frente de la propiedad: ☐ SI ☐ NO

RAMAS

☐ Tocones

☐ Excesivas / Cruzadas

☐ Con mal ángulo de inserción

☐ Quebradas / Fisuradas

☐ Secas / Secas en las puntas

☐ Bajas

☐ Codominancias

☐ Con cavidades / Tumores / Cancros

☐ Que invaden espacio aéreo

HOJAS ☐ De coloración anormal ☐ Defoliación Total ☐ Con signos de insectos ☐ Con manchas foliares

☐ Defoliación Parcial Síntomas de enfermedades

RECOMENDACIONES DEL INSPECTOR

A: OBJETIVOS DE LA PODA

☐ Reducción Riesgo

☐ Eliminar interferencias

☐ Adecuación al sitio

☐ Regulación de estructura

B: TIPOS DE PODA

☐ Formación

☐ Limpieza

☐ Aciareo

☐ Refaldado

☐ Terciado

☐ Balanceo

☒ C: EXTRACCIÓN

☐ E: TRASPLANTE

☐ D: TRATAMIENTO SANITARIO

F: CORTE DE RAÍCES

☐ Superficial

☐ Profunda

OBSERVACIONES Extracción a corto plazo

Ejemplar con una inclinación mayor a 45°, hacia la propiedad.

Especie no apta.

INSPECTOR/VERIFICADOR

Antonio Paolucci
Nombre y Apellido

Firma

29248692
DNI

Calle LAGUNA 794 L.D

IMAGEN DEL EJEMPLAR



N° DE ACTA: 7207

Informe N°

Planilla de Inspección de Árboles

Fecha de relevamiento 4/7/2024

Aviso Gerencia

Arme

UBICACIÓN DEL ÁRBOL Especie botánica Melia AZEDARACH (PARAISO)
Calle MARTINEZ CASTRO N° 528 ☐ Árbol Seco ☐ Árbol Semi Seco

PARÁMETROS MECÁNICOS Y SANITARIOS DEL ÁRBOL

Altura aprox. (m) 11 DAP (cm) 35 Inclínación: SI / ☒ NO ☐ Mayor a 40° ☐ Menor a 40°

Orientación de la inclinación ☐ Hacia la calle ☐ Hacia la propiedad ☐ Hacia el largo de la vereda
☐ Descopado ☐ Descopado y brotado ☐ Copa desbalanceada

FUSTE

FUSTE	Descortezamiento: Cavidades			<input type="checkbox"/> Fructificaciones fúngicas	<input type="checkbox"/> Codominancias	<input type="checkbox"/> Chorreados
	basal	media	alto			
Pequeñas	X	X		Cavidad longitudinal en el fuste (m) <u>3 (Grietas)</u> Espesor de pared remanente (cm) <u></u>		
Grandes						

RAIZ ☐ Expuesta ☐ Levanta vereda m2 Provoca fisuras en el frente de la propiedad: ☐ SI ☐ NO

RAMAS

☒ Tocones ☐ Excesivas / Cruzadas ☒ Con mal ángulo de inserción
☒ Quebradas / Fisuradas ☐ Secas / Secas en las puntas ☐ Bajas
☐ Codominancias ☒ Con cavidades / Tumores / Cancros ☐ Que invaden espacio aéreo

HOJAS ☐ De coloración anormal ☐ Defoliación Total ☐ Con signos de insectos ☐ Con manchas foliares
☐ Defoliación Parcial Síntomas de enfermedades

RECOMENDACIONES DEL INSPECTOR

A: OBJETIVOS DE LA PODA

☐ Reducción Riesgo
☐ Eliminar Interferencias
☐ Adecuación al sitio
☐ Regulación de estructura

B: TIPOS DE PODA

☐ Formación
☐ Limpieza
☐ Aclareo
☐ Refaldado
☐ Terciado

☐ Balanceo
☒ C: EXTRACCIÓN
☐ E: TRASPLANTE
☐ D: TRATAMIENTO SANITARIO

F: CORTE DE RAÍCES

☐ Superficial
☐ Profunda

OBSERVACIONES Extracción Pro Gramada

CAVIDADES y FISURA/GRIETAS en RAMAS PRIMARIAS y FUSTE (GRIETAS). Las grietas se extienden desde las RAMAS SECUNDARIAS hacia RAMAS PRIMARIAS y FUSTE. Las CAVIDADES se encuentran en la zona de inserción de RAMAS PRIMARIAS en SECUNDARIAS. Se observan abieccionamientos, y a algunas corcholatas inicio de abieccionamientos.
El ejemplar se encuentra desbalanceado.
No se recomienda C superficial.
Es una especie NO apta para AU y no puede conservarse propuesta.

INSPECTOR/VERIFICADOR

Antonio Prohaci
Nombre y Apellido

Firma

29.248.602
DNI

Calle MARTINEZ CASTRO 528

IMAGEN DEL EJEMPLAR



N° DE ACTA: 7208

Informe N° _____

Planilla de Inspección de Árboles

Fecha de relevamiento 11/6/2024

Aviso 500410008/24

Arme

UBICACIÓN DEL ÁRBOL Especie botánica Ficus benjamina

Calle Moreto

Nº 1504

☐ Árbol Seco

☒ Árbol Semi Seco

PARÁMETROS MECÁNICOS Y SANITARIOS DEL ÁRBOL

Altura aprox. (m) 2 DAP (cm) 20 Inclínación: SI ☒ NO ☐ Mayor a 40° ☐ Menor a 40°

Orientación de la inclinación ☐ Hacia la calle ☐ Hacia la propiedad ☐ Hacia el largo de la vereda

☐ Descopado ☐ Descopado y brotado ☐ Copa desbalanceada

FUSTE

Descortezamiento: Cavidades

basal media alto

☐ Fructificaciones fúngicas

☒ Codominancias

☐ Chorreados

Pequeñas

Cavidad longitudinal en el fuste (m)

Grandes

Espesor de pared remanente (cm)

RAIZ

☐ Expuesta

☐ Levanta vereda m2

Provoca fisuras en el frente de la propiedad: ☐ SI ☐ NO

RAMAS

☐ Tocones

☒ Excesivas / Cruzadas

☒ Con mal ángulo de inserción

☐ Quebradas / Fisuradas

☒ Secas / Secas en las puntas

☐ Bajas

☒ Codominancias

☐ Con cavidades / Tumores / Cancros

☐ Que invaden espacio aéreo

HOJAS

☐ De coloración anormal

☐ Defoliación Total

☐ Con signos de insectos

☐ Con manchas foliares

☐ Defoliación Parcial Síntomas de enfermedades

RECOMENDACIONES DEL INSPECTOR

A: OBJETIVOS DE LA PODA

☐ Reducción Riesgo

☐ Eliminar interferencias

☐ Adecuación al sitio

☐ Regulación de estructura

B: TIPOS DE PODA

☐ Formación

☐ Limpieza

☐ Aclareo

☐ Refaldado

☐ Terciado

☒ Balanceo

☒ C: EXTRACCIÓN

☐ E: TRASPLANTE

☐ D: TRATAMIENTO SANITARIO

F: CORTE DE RAÍCES

☐ Superficial

☐ Profunda

OBSERVACIONES Árbol con el 60% de la copa seca y estructura debiente, irreuperable.

INSPECTOR/VERIFICADOR

Paulina Lopretto
Nombre y Apellido

[Firma]
Firma

31.624.026
DNI

Calle MORETO 1504

IMAGEN DEL EJEMPLAR



N° DE ACTA: 7209
Informe N° _____

Planilla de Inspección de Árboles

Aviso: 5.00387682/24

Fecha de relevamiento 28/5/2024

Arme: _____

UBICACIÓN DEL ÁRBOL Especie botánica Fraxinus pennsylvanica (Fresno americano)
Calle Murguiondo N° 2338 FTE ☐ Árbol Seco ☒ Árbol Semi Seco

PARÁMETROS MECÁNICOS Y SANITARIOS DEL ÁRBOL

Altura aprox. (m) 11 DAP (cm) 70 Inclinação: ☒ SI ☐ NO ☒ Mayor a 40° ☐ Menor a 40°
Orientación de la inclinación ☐ Hacia la calle ☐ Hacia la propiedad ☒ Hacia el largo de la vereda
☐ Descopado ☐ Descopado y brotado ☐ Copa desbalanceada

FUSTE

FUSTE

	Descortezamiento: Cavidades		
	basal	media	alto
Pequeñas			
Grandes			

☐ Fructificaciones fúngicas
 ☐ Codominancias
 ☐ Chorreados

Cavidad longitudinal en el fuste (m)

Espesor de pared remanente (cm)

RAIZ ☐ Expuesta ☐ Levanta vereda m2 Provoca fisuras en el frente de la propiedad: ☐ SI ☐ NO

RAMAS ☐ Tocones ☐ Excesivas / Cruzadas ☐ Con mal ángulo de inserción
☐ Quebradas / Fisuradas ☐ Secas / Secas en las puntas ☐ Bajas
☐ Codominancias ☐ Con cavidades / Tumores / Cancros ☐ Que invaden espacio aéreo

HOJAS ☐ De coloración anormal ☐ Defoliación Total ☐ Con signos de insectos ☐ Con manchas foliares
☐ Defoliación Parcial Síntomas de enfermedades: _____

RECOMENDACIONES DEL INSPECTOR

A: OBJETIVOS DE LA PODA

☐ Reducción Riesgo
☐ Eliminar interferencias
☐ Adecuación al sitio
☐ Regulación de estructura

B: TIPOS DE PODA

☐ Formación
☐ Limpieza
☐ Aclareo
☐ Refaldado
☐ Terciado

☒ Banceo
☒ C: EXTRACCIÓN
☐ E: TRASPLANTE
☐ D: TRATAMIENTO SANITARIO

F: CORTE DE RAÍCES

☐ Superficial
☐ Profunda

OBSERVACIONES Arbol colapsado obstruyendo totalmente la vereda y una porción de la calzada

INSPECTOR/VERIFICADOR

Paulina Lopretto
Nombre y Apellido

[Firma]
Firma

31.624.026
DNI

Calle MURGUIONDO 2338 FTE.

IMAGEN DEL EJEMPLAR



Murguiondo 2338 FTE

N° DE ACTA: 7210
Informe N° _____

Planilla de Inspección de Árboles

Fecha de relevamiento 4/07/2024

Aviso 500467765/24

Arme _____

UBICACIÓN DEL ÁRBOL Especie botánica Acer negundo
Calle M. Leguizamon N° 815 ☐ Árbol Seco ☒ Árbol Semi Seco

PARÁMETROS MECÁNICOS Y SANITARIOS DEL ÁRBOL

Altura aprox. (m) 8 DAP (cm) 60 Inclinação: SI ☒ NO ☐ Mayor a 40° ☐ Menor a 40°
Orientación de la inclinación ☐ Hacia la calle ☐ Hacia la propiedad ☐ Hacia el largo de la vereda
☐ Descopado ☐ Descopado y brotado ☐ Copa desbalanceada

FUSTE Descortezamiento: Cavidades ☒ Fructificaciones fúngicas ☒ Codominancias ☒ Chorreados
basal media alto
Pequeñas ☒ ☒ ☒ Cavity longitudinal en el fuste (m) _____
Grandes _____ Espesor de pared remanente (cm) _____

RAIZ ☒ Expuesta ☐ Levanta vereda m2 Provoca fisuras en el frente de la propiedad: ☐ SI ☒ NO

RAMAS ☒ Tocones ☐ Excesivas / Cruzadas ☐ Con mal ángulo de inserción
☐ Quebradas / Fisuradas ☐ Secas / Secas en las puntas ☐ Bajas
☐ Codominancias ☐ Con cavidades / Tumores / Cancros ☐ Que invaden espacio aéreo

HOJAS ☐ De coloración anormal ☒ Defoliación Total ☐ Con signos de insectos ☐ Con manchas foliares
☐ Defoliación Parcial Síntomas de enfermedades _____

RECOMENDACIONES DEL INSPECTOR

A: OBJETIVOS DE LA PODA B: TIPOS DE PODA F: CORTE DE RAÍCES
☐ Reducción Riesgo ☐ Formación ☐ Balanceo ☐ C: EXTRACCIÓN ☐ Superficial
☐ Eliminar Interferencias ☐ Limpieza ☒ E: TRASPLANTE ☐ Profunda
☐ Adecuación al sitio ☐ Aclareo ☐ D: TRATAMIENTO SANITARIO
☐ Regulación de estructura ☐ Refaldado ☐ Terciado

OBSERVACIONES Extracción
Árbol semiseco, con falta de estructura y fructificaciones fúngicas.
Se realiza poda de limpieza de múltiples ramas quebradas para reducir el riesgo.
Vereda y plantera OK.
Prioridad corto Plazo

INSPECTOR/VERIFICADOR

Juan Szochlaj Szochlaj 35.945.874
Nombre y Apellido DNI

Calie LEGUIZAMON, MARTINIANO 815

IMAGEN DEL EJEMPLAR



N° DE ACTA: 7211
Informe N° _____



GOBIERNO DE LA CIUDAD DE BUENOS AIRES
2024 - Año del 30° Aniversario de la Autonomía de la Ciudad de Buenos Aires

Hoja Adicional de Firmas
Informe gráfico

Número:

Buenos Aires,

Referencia: ACTAS DE 7176 A 7211

El documento fue importado por el sistema GEDO con un total de 72 pagina/s.

Digitally signed by Comunicaciones Oficiales
Date: 2024.08.26 13:47:48 -03:00

Digitally signed by Comunicaciones Oficiales
Date: 2024.08.26 13:47:50 -03:00



G O B I E R N O D E L A C I U D A D D E B U E N O S A I R E S
2024 - Año del 30° Aniversario de la Autonomía de la Ciudad de Buenos Aires

Resolución Presidencia Junta Comuna

Número:

Buenos Aires,

Referencia: Resolución Extracción Arbórea. Actas 7212 a 7236. Comuna 9

VISTO: La Constitución de la Ciudad de Buenos Aires, las Leyes N° 3263 y N° 1777, el Decreto N° 166/2013, las actas de inspección N° 7212, 7213, 7214, 7215, 7216, 7217, 7218, 7219, 7220, 7221, 7222, 7223, 7224, 7225, 7226, 7227, 7228, 7229, 7230, 7231, 7232, 7233, 7234, 7235, 7236, IF-2024-32131094-GCABA-COMUNA9 y

CONSIDERANDO:

Que por Decreto N° 277/AJG/22 se modificó la estructura organizativa de la Secretaría de Asuntos Estratégicos y de la Jefatura de Gabinete de Ministros transfiriendo la dependencia de la Secretaría de Atención Ciudadana y Gestión Comunal, con todo su personal, patrimonio, presupuesto y responsabilidades primarias a la Secretaría de Asuntos Estratégicos, siendo las comunas organismos fuera de nivel bajo su órbita;

Que conforme surge del artículo 10 inciso a) de la Ley 1777, concordante con lo establecido por el artículo 128 de la Constitución de la Ciudad de Buenos Aires, las Comunas tienen competencia exclusiva en materia de planificación, ejecución y control de los trabajos de mantenimiento urbano de las vías secundarias y otras de menor jerarquía, según normativa vigente;

Que con fecha 7 de mayo de 2013 se sancionó el Decreto N° 166/2013 por medio del cual se transfirió a las Comunas de la Ciudad Autónoma de Buenos Aires las misiones, funciones y responsabilidades establecidas en la Ley N° 3263, a excepción de las previstas en el artículo 1° de dicho Decreto, todo ello de conformidad con las competencias otorgadas por la Constitución de la Ciudad de Buenos Aires y por la Ley N° 1777;

Que la Ley N° 3263 de arbolado público urbano prevé en su artículo 15 que la Autoridad de Aplicación podrá efectuar tareas de tala o extracción en diferentes supuestos;

Que conforme la delegación efectuada por el Decreto N° 166/2013 corresponde a las Comunas la aplicación del artículo 15 de la Ley N° 3263, a excepción de los casos previstos en los incisos d), e) y g) del mismo;

Que de ello se desprende que la Comuna podrá disponer la extracción de árboles en aquellos casos en que el árbol esté seco, o que por su estado sanitario, fisiológico o por sus condiciones físicas no sea posible su recuperación o para garantizar la seguridad de las personas y/o bienes, o cuando se encuentre fuera de la línea de plantación respecto al resto de los árboles de la vereda, constituyendo un obstáculo;

Que asimismo, el último párrafo del mismo artículo establece que siempre que no mediaran situaciones excepcionales que no admitan demora, se deberá fijar un cartel junto al ejemplar a ser extraído o talado por el plazo

de diez (10) días corridos, en el que se informe sobre las circunstancias que motivan la decisión respectiva, indicando las vías de contacto con la autoridad competente;

Que la Ley N.º 3263 establece, en sus artículos 5º a 7º, los recaudos a seguir en caso de plantación y/o reposición de arbolado público urbano;

Que de acuerdo a lo que surge de los informes de Inspección citados en el visto y según lo indicado, corresponde efectuar la extracción de los ejemplares arbóreos ubicados en Albariño 787 L.A1, Albariño 1356, Andalgala 1494, Baldomero Fernández Moreno 3528, Caaguazú 5701, Espinillo 1458, Fonrouge 1379, Fragata Trinidad 1526 L.A, Fragata Trinidad 1858, Guardia Nacional 965, Humaitá 6920 Fte. L.A1, Guamini 2917 L.D, La Facultad 1836, Artigas Manuel De 6661, Montiel 985, Moreto 513 L.D, Carlos Santiago Nino 537, Diego de Olavarrieta 1637, Pergamino 1209, Primera Junta 3636, Cnel. Ramón L. Falcon 6662, Tte. Cnel. Recuero, Casimiro 3653, Tte. Cnel. Recuero, Casimiro 3670, San Pedro 3653, Zuviria 4392, y en un todo de acuerdo a la normativa vigente.

Por ello, y en uso de las facultades que le son propias,

EL PRESIDENTE DE LA JUNTA COMUNAL

DE LA COMUNA 9

RESUELVE

Artículo 1º.- Autorízase a la Empresa URBASER S.A. – SEOB S.A. UTE CUIT N.º 30-71484009-2 Licitación Pública N° 230-1151-LPU23 destinada por cuenta y cargo de esta Comuna, a realizar tarea de extracción de los ejemplares arbóreos ubicados en Albariño 787 L.A1, Albariño 1356, Andalgala 1494, Baldomero Fernández Moreno 3528, Caaguazú 5701, Espinillo 1458, Fonrouge 1379, Fragata Trinidad 1526 L.A, Fragata Trinidad 1858, Guardia Nacional 965, Humaitá 6920 Fte. L.A1, Guamini 2917 L.D, La Facultad 1836, Artigas Manuel De 6661, Montiel 985, Moreto 513 L.D, Carlos Santiago Nino 537, Diego de Olavarrieta 1637, Pergamino 1209, Primera Junta 3636, Cnel. Ramón L. Falcon 6662, Tte. Cnel. Recuero, Casimiro 3653, Tte. Cnel. Recuero, Casimiro 3670, San Pedro 3653, Zuviria 4392, y conforme a las planillas de Inspección presentada en Anexo de la presente, IF-2024-32131094-GCABA-COMUNA9 y que a todos sus efectos, forman parte de esta Resolución.

Artículo 2º.- Cumplidas las extracciones dispuestas en el artículo precedente, se deberán plantar nuevos ejemplares en los lugares ocupados por los extraídos, de acuerdo a lo establecido en el capítulo II de la Ley N.º 3263.

Artículo 3º.- Fíjese un cartel junto al/los ejemplar/es a ser talado/s por el plazo de diez (10) días corridos, en el que se informe sobre las circunstancias que motivan la decisión respectiva, indicando las vías de contacto con la autoridad competente.

Artículo 4º.- Notifíquese a los interesados haciendo expresa mención que la presente Resolución agota la vía administrativa y que podrán optar por interponer: a) recurso administrativo de reconsideración, dentro del plazo de diez (10) días hábiles, b) recurso administrativo de alzada, dentro del plazo de quince (15) días hábiles, o c) la acción judicial pertinente, conforme arts. 117, 118, 121, 123 y concordantes de la Ley de Procedimiento Administrativo aprobada por Decreto de Necesidad y Urgencia 1510/1997, ratificado por Resolución de la Legislatura 41/1998 (texto consolidado por Ley N° 6347, BOCBA N°6009). Remítase para su intervención a la Secretaría de Atención Ciudadana y Gestión Comunal y pase a la Dirección General de Contaduría General y a la

Dirección General Técnica, Administrativa y Legal de la Secretaría de Asuntos Estratégicos para su conocimiento y prosecución del trámite. Regístrese. Cumplido, archívese.

Sellado por: Maximiliano Rodrigo Mosquera Fantoni
Cédula: TINAR-20251816582
Fecha: 2024/08/26 15:31:00-0300

Planilla de Inspección de Árboles

Fecha de relevamiento

Aviso

Arme

UBICACIÓN DEL ÁRBOL Especie botánica Acer negundo
Calle Albariño Nº 787 LA1 ☐ Árbol Seco ☒ Árbol Semi Seco

PARÁMETROS MECÁNICOS Y SANITARIOS DEL ÁRBOL

Altura aprox. (m) 6 DAP (cm) 35 Inclinação: SI / ☒ NO ☐ Mayor a 40° ☐ Menor a 40°

Orientación de la inclinación ☐ Hacia la calle ☐ Hacia la propiedad ☐ Hacia el largo de la vereda

☐ Descopado ☐ Descopado y brotado ☐ Copa desbalanceada

FUSTE

Descortezamiento: Cavidades

basal media alto

Pequeñas		<input checked="" type="checkbox"/>	
Grandes			

☐ Fructificaciones fúngicas ☐ Codominancias ☐ Chorreados

Cavidad longitudinal en el fuste (m)

Espesor de pared remanente (cm)

RAIZ

☐ Expuesta ☐ Levanta vereda m2 Provoca fisuras en el frente de la propiedad: ☐ SI ☐ NO

RAMAS

☐ Tocones ☐ Excesivas / Cruzadas ☐ Con mal ángulo de inserción

☐ Quebradas / Fisuradas

☒ Secas / Secas en las puntas

☐ Bajas

☐ Codominancias

☐ Con cavidades / Tumores / Cancros

☒ Que invaden espacio aéreo

HOJAS

☐ De coloración anormal ☒ Defoliación Total ☐ Con signos de insectos ☐ Con manchas foliares

☐ Defoliación Parcial Síntomas de enfermedades

RECOMENDACIONES DEL INSPECTOR

A: OBJETIVOS DE LA PODA

☐ Reducción Riesgo
☐ Eliminar interferencias
☐ Adecuación al sitio
☐ Regulación de estructura

B: TIPOS DE PODA

☐ Formación
☐ Limpieza
☐ Aclareo
☐ Refaldado
☐ Terciado

☐ Balanceo

☒ C: EXTRACCIÓN

☐ E: TRASPLANTE

☐ D: TRATAMIENTO SANITARIO

F: CORTE DE RAÍCES

☐ Superficial
☐ Profunda

OBSERVACIONES. El ejemplar cuenta con ramas primarias secas y descortezamiento en el fuste. Presenta movilidad.

INSPECTOR/VERIFICADOR

Paola Sacibotto

Nombre y Apellido

Paula Saloto

Firma

37281193

DNI

Calle ALBARIÑO 787 L.A1

IMAGEN DEL EJEMPLAR



N° DE ACTA: 7212

Informe N° _____

Planilla de Inspección de Árboles

Fecha de relevamiento 30/7/24

Aviso:

Arme:

UBICACIÓN DEL ÁRBOL Especie botánica Acer negundo
Calle Albariño Nº 1356 ☐ Árbol Seco ☒ Árbol Semi Seco

PARÁMETROS MECÁNICOS Y SANITARIOS DEL ÁRBOL

Altura aprox. (m) 11 DAP (cm) 75 Inclinação: SI / ☒ NO ☐ Mayor a 40° ☐ Menor a 40°
Orientación de la inclinación ☐ Hacia la calle ☐ Hacia la propiedad ☐ Hacia el largo de la vereda
☐ Descopado ☐ Descopado y brotado ☐ Copa desbalanceada

FUSTE Descortezamiento: Cavidades ☐ Fructificaciones fúngicas ☐ Codominancias ☐ Chorreados
basal media alto
Pequeñas ☒ ☒ ☒ Cavity longitudinal en el fuste (m)
Grandes ☐ ☐ ☐ Espesor de pared remanente (cm)

RAIZ ☐ Expuesta ☐ Levanta vereda m2 Provoca fisuras en el frente de la propiedad: ☐ SI ☐ NO

RAMAS ☒ Tocones ☒ Excesivas / Cruzadas ☐ Con mal ángulo de inserción
☐ Quebradas / Fisuradas ☒ Secas / Secas en las puntas ☐ Bajas
☐ Codominancias ☐ Con cavidades / Tumores / Cancros ☒ Que invaden espacio aéreo

HOJAS ☐ De coloración anormal ☒ Defoliación Total ☐ Con signos de insectos ☐ Con manchas foliares
☐ Defoliación Parcial Síntomas de enfermedades:

RECOMENDACIONES DEL INSPECTOR

A: OBJETIVOS DE LA PODA B: TIPOS DE PODA F: CORTE DE RAÍCES
☐ Reducción Riesgo ☐ Formación ☐ Balanceo ☐ C EXTRACCIÓN ☐ Superficial
☐ Eliminar interferencias ☐ Limpieza ☒ E: TRASPLANTE ☐ Profunda
☐ Adecuación al sitio ☐ Aclareo ☐ D: TRATAMIENTO SANITARIO
☐ Reguiación de estructura ☐ Refaidado ☐ Terclado

OBSERVACIONES El ejemplar tiene ramas primarias secas, el fuste descortezado y ahuecamiento en las raíces en contacto con el suelo. Extraer y achicar plantera a 1,20 x 1,20 m

INSPECTOR/VERIFICADOR

Paola Sacilotto
Nombre y Apellido

Paola Sacilotto
Firma

37281193
DNI

Calle ALBARIÑO 1356

IMAGEN DEL EJEMPLAR



N° DE ACTA: 7213
Informe N° _____

Planilla de Inspección de Árboles

Aviso: 500 4900 30/24

Fecha de relevamiento 22/7/24

Arme:

UBICACIÓN DEL ÁRBOL Especie botánica FaerNo

Calle Avda/65/4 Nº 1494 ☐ Árbol Seco ☐ Árbol Semi Seco

PARÁMETROS MECÁNICOS Y SANITARIOS DEL ÁRBOL

Altura aprox. (m) 9 DAP (cm) 50 Inclinação: SI / ☒ NO ☐ Mayor a 40° ☐ Menor a 40°

Orientación de la inclinación ☐ Hacia la calle ☐ Hacia la propiedad ☐ Hacia el largo de la vereda
☐ Descopado ☐ Descopado y brotado ☐ Copa desbalanceada

FUSTE

	Descortezamiento: Cavidades			<input type="checkbox"/> Fructificaciones fúngicas	<input type="checkbox"/> Codominancias	<input type="checkbox"/> Chorreados
	basal	media	alto			
Pequeñas				Cavidad longitudinal en el fuste (m) <u>+1</u>		
Grandes	<input checked="" type="checkbox"/>					
				Espesor de pared remanente (cm) <u> </u>		

RAIZ ☐ Expuesta ☐ Levanta vereda m2 Provoca fisuras en el frente de la propiedad: ☐ SI ☒ NO

RAMAS

☐ Tocones ☐ Excesivas / Cruzadas ☐ Con mal ángulo de inserción
☐ Quebradas / Fisuradas ☐ Secas / Secas en las puntas ☐ Bajas
☐ Codominancias ☒ Con cavidades / Tumores / Cancros ☐ Que invaden espacio aéreo

HOJAS ☐ De coloración anormal ☐ Defoliación Total ☐ Con signos de insectos ☐ Con manchas foliares

☐ Defoliación Parcial Síntomas de enfermedades:

RECOMENDACIONES DEL INSPECTOR

A: OBJETIVOS DE LA PDDA

☐ Reducción Riesgo
☐ Eliminar Interferencias
☐ Adecuación al sitio
☐ Regulación de estructura

B: TIPOS DE PDDA

☐ Formación
☐ Limpieza
☐ Aclareo
☐ Refaldado
☐ Terclado

☐ Balanceo
☒ C EXTRACCIÓN

☐ E: TRASPLANTE

☐ D: TRATAMIENTO SANITARIO

F: CORTE DE RAÍCES

☐ Superficial
☐ Profunda

OBSERVACIONES

Se recomienda extraer el corto plato, preservar cuidado de la base del fuste con picadas, se está haciendo desde la raíz. Se recomienda luego cubrir plantas x están ubicadas en ocultas y caso de lombreras

INSPECTOR/VERIFICADOR

Ustoria Salr
 Nombre y Apellido

[Firma]
 Firma

327 36663
 DNI

Calle ANDALGALA 1494

IMAGEN DEL EJEMPLAR



N° DE ACTA: 7214
Informe N° _____

Planilla de Inspección de Árboles

Fecha de relevamiento 26/7/2024

Aviso 500476138/24

Arme .

UBICACIÓN DEL ÁRBOL Especie botánica Melia Azedarach
Calle BALDOMERO F. MORENO N° 3528 ☐ Árbol Seco ☐ Árbol Semi Seco

PARÁMETROS MECÁNICOS Y SANITARIOS DEL ÁRBOL

Altura aprox. (m) 10 DAP (cm) 75 Inclinação: SI / ☒ NO ☐ Mayor a 40° ☐ Menor a 40°
Orientación de la inclinación ☐ Hacia la calle ☐ Hacia la propiedad ☐ Hacia el largo de la vereda
☐ Descopado ☐ Descopado y brotado ☐ Copa desbalanceada

FUSTE

FUSTE

	Descortezamiento: Cavidades		
	basal	media	alto
Pequeñas	X		
Grandes			X

☐ Fructificaciones fúngicas
 ☐ Codominancias
 ☐ Chorreados

Cavidad longitudinal en el fuste (m)

Espesor de pared remanente (cm)

RAIZ ☐ Expuesta ☐ Levanta vereda m2 Provoca fisuras en el frente de la propiedad: ☐ SI ☐ NO

RAMAS

☐ Tocones ☐ Excesivas / Cruzadas ☒ Con mal ángulo de inserción
☒ Quebradas / Fisuradas ☐ Secas / Secas en las puntas ☐ Bajas
☐ Codominancias ☒ Con cavidades / Tumores / Cancros ☐ Que invaden espacio aéreo

HOJAS

☐ De coloración anormal ☐ Defoliación Total ☐ Con signos de insectos ☐ Con manchas foliares
☐ Defoliación Parcial Síntomas de enfermedades.

RECOMENDACIONES DEL INSPECTOR

A: OBJETIVOS DE LA PODA

☐ Reducción Riesgo
☐ Eliminar interferencias
☐ Adecuación al sitio
☐ Reguiación de estructura

B: TIPOS DE PODA

☐ Formación
☐ Limpieza
☐ Aclareo
☐ Refaldado
☐ Terciado

☐ Balanceo

☒ C: EXTRACCIÓN

☐ E: TRASPLANTE

☐ D: TRATAMIENTO SANITARIO

F: CORTE DE RAÍCES

☐ Superficial

☐ Profunda

OBSERVACIONES

CAVIDADES CON RIESGO de Falla estructural, en la
Región de la corona y RAMAS PRIMARIAS.
RAJADA de VUELO con RAÍZ expuesta.

INSPECTOR/VERIFICADOR

Antonio Prohacci
Nombre y Apellido

Firma

29.24.8622
DNI

Calle FERNANDEZ MORENO, BALDOMERO 3528

IMAGEN DEL EJEMPLAR



N° DE ACTA: 7215

Informe N° _____

Aviso

Arme

UBICACIÓN DEL ÁRBOL Especie botánica 1. C.
Calle Canguzo N° 5701 ☐ Árbol Seco ☐ Árbol Semi Seco

PARÁMETROS MECÁNICOS Y SANITARIOS DEL ÁRBOL

Altura aprox. (m) 15 DAP (cm) 100 Inclinação: SI / ☒ NO ☐ Mayor a 40° ☐ Menor a 40°
Orientación de la inclinación ☐ Hacia la calle ☐ Hacia la propiedad ☐ Hacia el largo de la vereda
☐ Descopado ☐ Descopado y brotado ☒ Copa desbalanceada

FUSTE

Descortezamiento: Cavidades

basal media alto

☐ Fructificaciones fúngicas ☒ Codominancias ☐ Chorreados

Pequeña ☐ ☐ ☐ Cavity longitudinal en el fuste (m)
Grandes ☐ ☐ ☐ Espesor de pared remanente (cm)

RAÍZ ☒ Expuesta ☒ Levanta vereda m2 Provoca fisuras en el frente de la propiedad: ☒ SI ☐ NO

RAMAS

☐ Tocones ☒ Excesivas / Cruzadas ☒ Con mal ángulo de inserción
☐ Quebradas / Fisuradas ☐ Secas / Secas en las puntas ☐ Bajas
☐ Codominancias ☐ Con cavidades / Tumores / Cancros ☒ Que invaden espacio aéreo

HOJAS ☐ De coloración anormal ☐ Defoliación Total ☐ Con signos de insectos ☐ Con manchas foliares
☐ Defoliación Parcial Síntomas de enfermedades

RECOMENDACIONES DEL INSPECTOR

A: OBJETIVOS DE LA PODA

☐ Reducción Riesgo
☐ Eliminar interferencias
☐ Adecuación al sitio
☐ Regulación de estructura

B: TIPOS DE PODA

☐ Formación
☐ Limpieza
☐ Aclareo
☐ Refaldado
☐ Terciado

☐ Balanceo
☒ C: EXTRACCIÓN
☐ E: TRASPLANTE
☐ D: TRATAMIENTO SANITARIO

F: CORTE DE RAÍCES

☐ Superficial
☐ Profunda

OBSERVACIONES

Al momento de la inspección se observa un árbol
no 100% libre de plagas. El árbol muestra
algunas lesiones afectando a la vereda, dentro del fuste
de la copa (se observan mordeduras).
Muestra un fuste notablemente con varias ramas muertas.
La copa se encuentra desbalanceada hacia el lado
descendente.
Se recomienda la extracción programada con herramientas
de punta sin hacer labes horizontales. Dejar plantar 1, 2 o 3,
y manejar con la balasa.

INSPECTOR/VERIFICADOR


María Guzmán
Nombre y Apellido

[Firma]
Firma

33442364
DNI

Calle CAAGUAZU 5701

IMAGEN DEL EJEMPLAR



N° DE ACTA: 7216
Informe N° _____

Planilla de Inspección de Árboles

Fecha de relevamiento **31/07/24**

Aviso **500540350/24**

Arme

UBICACIÓN DEL ÁRBOL Especie botánica **CRISPÓN**
Calle **ESPINILLO** Nº **1458** ☒ Árbol Seco ☐ Árbol Semi Seco

PARÁMETROS MECÁNICOS Y SANITARIOS DEL ÁRBOL

Altura aprox. (m) **6** DAP (cm) **15** Inclinação: SI ☒ NO ☐ Mayor a 40° ☐ Menor a 40°
Orientación de la inclinación ☐ Hacia la calle ☐ Hacia la propiedad ☐ Hacia el largo de la vereda
☐ Descopado ☐ Descopado y brotado ☐ Copa desbalanceada

FUSTE

Descortezamiento: Cavidades

	basal	media	alto
Pequeñas			
Grandes			

☐ Fructificaciones fúngicas ☐ Codominancias ☐ Chorroreos

Cavidad longitudinal en el fuste (m)

Espesor de pared remanente (cm)

RAIZ ☐ Expuesta ☐ Levanta vereda m2 Provoca fisuras en el frente de la propiedad: ☐ SI ☐ NO

RAMAS

☐ Tocones ☐ Excesivas / Cruzadas ☐ Con mal ángulo de inserción
☐ Quebradas / Fisuradas ☐ Secas / Secas en las puntas ☐ Bajas
☐ Codominancias ☐ Con cavidades / Tumores / Cancros ☐ Que invaden espacio aéreo

HOJAS

☐ De coloración anormal ☐ Defoliación Total ☐ Con signos de insectos ☐ Con manchas foliares
☐ Defoliación Parcial Síntomas de enfermedades

RECOMENDACIONES DEL INSPECTOR

A: OBJETIVOS DE LA PODA

☐ Reducción Riesgo
☐ Eliminar Interferencias
☐ Adecuación al sitio
☐ Regulación de estructura

B: TIPOS DE PODA

☐ Formación
☐ Limpieza
☐ Aclareo
☐ Refaldado
☐ Terciado

☐ Balanceo

☒ C: EXTRACCIÓN

☐ E: TRASPLANTE

☐ D: TRATAMIENTO SANITARIO

F: CORTE DE RAÍCES

☐ Superficial

☐ Profunda

OBSERVACIONES

Árbol muerto en pie

INSPECTOR/VERIFICADOR

**GABRIELA
GIANINA
GÓNEZ**
Nombre y Apellido

Firma

35263728
DNI

Calle ESPINILLO 1458

IMAGEN DEL EJEMPLAR



N° DE ACTA: 7217
Informe N° _____

Planilla de Inspección de Árboles

Fecha de relevamiento **26/7/24**

Aviso **500532447/24**

Arme

UBICACIÓN DEL ÁRBOL Especie botánica **Paraíso**
Calle **Fon Rouge** Nº **1379** ☐ Árbol Seco ☐ Árbol Semi Seco

PARÁMETROS MECÁNICOS Y SANITARIOS DEL ÁRBOL

Altura aprox. (m) **11** DAP (cm) **70** Inclinação: SI / ☒ NO ☐ Mayor a 40° ☐ Menor a 40°
Orientación de la inclinación ☐ Hacia la calle ☐ Hacia la propiedad ☐ Hacia el largo de la vereda
☐ Descopado ☐ Descopado y brotado ☐ Copa desbalanceada

FUSTE ☒ Descortezamiento: Cavidades ☐ Fructificaciones fúngicas ☐ Codominancias ☐ Chorreados
basal media alto
Pequeñas ☐ ☐ ☒
Grandes ☐ ☒ ☒
Cavidad longitudinal en el fuste (m) **0.50**
Espesor de pared remanente (cm)

RAIZ ☐ Expuesta ☒ Levanta vereda m2 Provoca fisuras en el frente de la propiedad: ☐ SI ☒ NO

RAMAS ☒ Tocones ☐ Excesivas / Cruzadas ☒ Con mal ángulo de inserción
☐ Quebradas / Fisuradas ☐ Secas / Secas en las puntas ☒ Bajas
☒ Codominancias ☒ Con cavidades / Tumores / Cancros ☒ Que invaden espacio aéreo

HOJAS ☐ De coloración anormal ☐ Defoliación Total ☒ Con signos de insectos ☐ Con manchas foliares
☐ Defoliación Parcial Sintomas de enfermedades

RECOMENDACIONES DEL INSPECTOR

A: OBJETIVOS DE LA PODA **B: TIPOS DE PODA** **F: CORTE DE RAÍCES**
☐ Reducción Riesgo ☐ Formación ☐ Balanceo ☒ C EXTRACCIÓN ☐ Superficial
☐ Eliminar interferencias ☐ Limpieza ☐ E: TRASPLANTE ☐ Profunda
☐ Adecuación al sitio ☐ Aclareo ☐ D: TRATAMIENTO SANITARIO
☐ Regulación de estructura ☐ Refaldado ☐ Terciado

OBSERVACIONES **Extracción de ejemplar con cavidades en el fuste y en ramificaciones primarias. Produce levantamiento de vereda.**

**Reparar vereda completa 36m² solado L64
Desplazar plantera 2m hacia LA (lado Ascendente) y
recondicionar a 1,20m. x 1,20m PL=4,80m.**

Prioridad = Programada

INSPECTOR/VERIFICADOR

JUAN SZACHLAJ
Nombre y Apellido


Firma

35.945.874
DNI

Calle FONROUGE 1379

IMAGEN DEL EJEMPLAR



N° DE ACTA: 7218
Informe N°

Planilla de Inspección de Árboles

Fecha de relevamiento 19/1/24

Aviso OFICIO

Arme

UBICACIÓN DEL ÁRBOL Especie botánica Ulex europaeus
Calle 70TA TRINIDAD N° 1526 LA ☒ Árbol Seco ☐ Árbol Semi Seco

PARÁMETROS MECÁNICOS Y SANITARIOS DEL ÁRBOL

Altura aprox. (m) 4 DAP (cm) 25 Inclinação: SI / ☒ NO ☒ Mayor a 40° ☐ Menor a 40°
Orientación de la inclinación ☐ Hacia la calle ☐ Hacia la propiedad ☐ Hacia el largo de la vereda
☒ Descopado ☐ Descopado y brotado ☐ Copa desbalanceada

FUSTE

Descortezamiento: Cavidades
basal media alto

☒ Fructificaciones fúngicas ☐ Codominancias ☐ Chorreados

Pequeñas				Cavidad longitudinal en el fuste (m)	
Grandes				Espesor de pared remanente (cm)	

RAIZ

☐ Expuesta ☒ Levanta vereda m2 Provoca fisuras en el frente de la propiedad: ☐ SI ☒ NO

RAMAS

☐ Tocones ☐ Excesivas / Cruzadas ☐ Con mal ángulo de inserción
☐ Quebradas / Fisuradas ☐ Secas / Secas en las puntas ☐ Bajas
☐ Codominancias ☐ Con cavidades / Tumores / Cancros ☐ Que invaden espacio aéreo

HOJAS

☐ De coloración anormal ☒ Defoliación Total ☐ Con signos de insectos ☐ Con manchas foliares
☐ Defoliación Parcial Síntomas de enfermedades

RECOMENDACIONES DEL INSPECTOR

A: OBJETIVOS DE LA PODA

☐ Reducción Riesgo
☐ Eliminar interferencias
☐ Adecuación al sitio
☐ Regulación de estructura

B: TIPOS DE PODA

☐ Formación
☐ Limpieza
☐ Aclareo
☐ Refaldado
☐ Terciado

☐ Balanceo
☒ C EXTRACCIÓN

☐ E: TRASPLANTE

☐ D: TRATAMIENTO SANITARIO

F: CORTE DE RAÍCES

☐ Superficial
☐ Profunda

OBSERVACIONES

EJEMPLAR EN BUEN MOMENTO, DESCOPADO, SIN MOVILIDAD. SECO EN PIE, SIN MOVILIDAD AL MOMENTO DE LA INSPECCIÓN. FRUCTIFICACIONES EN TUSAS. EXTRACCIÓN PROBLEMA MAA MEDAR 8m² DE 6.664 y DEJAR PLANTERA 1x1m

INSPECTOR/VERIFICADOR


Marina Occhipinti
Nombre y Apellido

[Firma]
Firma

26116690
DNI

Calle FRAGATA TRINIDAD 1526 L.A

IMAGEN DEL EJEMPLAR



N° DE ACTA: 7219

Informe N° _____

Planilla de Inspección de Árboles

Aviso 500517777/24

Fecha de relevamiento 24/7/24

Arme

UBICACIÓN DEL ÁRBOL Especie botánica Geusm

Calle Fuente Tuli del N° 1050 ☐ Árbol Seco ☐ Árbol Semi Seco

PARÁMETROS MECÁNICOS Y SANITARIOS DEL ÁRBOL

Altura aprox. (m) 3 DAP (cm) 25 Inclínación ☒ SI / NO ☒ Mayor a 40° ☐ Menor a 40°

Orientación de la inclinación ☒ Hacia la calle ☐ Hacia la propiedad ☐ Hacia el largo de la vereda
☐ Descopado ☐ Descopado y brotado ☐ Copa desbalanceada

FUSTE

Descortezamiento: Cavidades

	basal	media	alto
Pequeñas			
Grandes			

☐ Fructificaciones fúngicas ☐ Codominancias ☐ Chorreados

Cavidad longitudinal en el fuste (m)

Espesor de pared remanente (cm)

RAIZ ☒ Expuesta ☐ Levanta vereda m2 Provoca fisuras en el frente de la propiedad: ☐ SI ☒ NO

RAMAS

☐ Tocones ☐ Excesivas / Cruzadas ☐ Con mal ángulo de inserción
☐ Quebradas / Fisuradas ☐ Secas / Secas en las puntas ☐ Bajas
☐ Codominancias ☐ Con cavidades / Tumores / Cancros ☐ Que invaden espacio aéreo

HOJAS

☐ De coloración anormal ☐ Defoliación Total ☐ Con signos de Insectos ☐ Con manchas foliares
☐ Defoliación Parcial Síntomas de enfermedades

RECOMENDACIONES DEL INSPECTOR

A: OBJETIVOS DE LA PODA

☒ Reducción Riesgo
☐ Eliminar Interferencias
☐ Adecuación al sitio
☐ Regulación de estructura

B: TIPOS DE PODA

☐ Formación
☐ Limpieza
☐ Aclareo
☐ Refaldado
☐ Terciado

☐ Balanceo
☒ C EXTRACCIÓN

☐ E: TRASPLANTE

☐ D: TRATAMIENTO SANITARIO

F: CORTE DE RAÍCES

☐ Superficial
☐ Profunda

OBSERVACIONES

Se recomienda extracción progresiva, primero desde el
truncar que fueran cortados por espaldas de seguridad, el
ejemplar primero para introducir hacia la calle, primero
movimiento.

Se recomienda cernir plantas, ya que con este espacio con
un espacio.

INSPECTOR/VERIFICADOR

Valeria D. Alar
Nombre y Apellido

[Firma]
Firma

32138663
DNI

Calle FRAGATA TRINIDAD 1858

IMAGEN DEL EJEMPLAR



N° DE ACTA: 7220
Informe N° _____

Planilla de Inspección de Árboles

Fecha de relevamiento 31/7/24

Aviso Oficio

Arme

UBICACIÓN DEL ÁRBOL Especie botánica fresno
Calle J.A. Suarez (Guanini 2917-1A2) N° 7102 ☐ Árbol Seco ☐ Árbol Semi Seco

PARÁMETROS MECÁNICOS Y SANITARIOS DEL ÁRBOL

Altura aprox. (m) 10 DAP (cm) 35 Inclinação ☒ SI / ☐ NO ☐ Mayor a 40° ☒ Menor a 40°
Orientación de la inclinación ☒ Hacia la calle ☐ Hacia la propiedad ☒ Hacia el largo de la vereda
☐ Descopado ☐ Descopado y brotado ☐ Copa desbalanceada

FUSTE Descortezamiento: Cavidades ☐ Fructificaciones fúngicas ☒ Codominancias ☐ Chorreados
basal media alto
Pequeñas ☐ ☐ ☒ Cavity longitudinal en el fuste (m)
Grandes ☐ ☒ ☐ Espesor de pared remanente (cm)

RAIZ ☒ Expuesta ☐ Levanta vereda m2 Provoca fisuras en el frente de la propiedad: ☐ SI ☒ NO

RAMAS ☒ Tocones ☒ Excesivas / Cruzadas ☒ Con mal ángulo de inserción
☒ Quebradas / Fisuradas ☐ Secas / Secas en las puntas ☐ Bajas
☐ Codominancias ☐ Con cavidades / Tumores / Cancros ☐ Que invaden espacio aéreo

HOJAS ☐ De coloración anormal ☒ Defoliación Total ☐ Con signos de insectos ☐ Con manchas foliares
☐ Defoliación Parcial Síntomas de enfermedades

RECOMENDACIONES DEL INSPECTOR

A: OBJETIVOS DE LA PODA **B: TIPOS DE PODA** **F: CORTE DE RAÍCES**
☐ Reducción Riesgo ☐ Formación ☐ Balanceo ☒ C: EXTRACCIÓN ☐ Superficial
☐ Eliminar interferencias ☐ Limpieza ☐ E: TRASPLANTE ☐ Profunda
☐ Adecuación al sitio ☐ Aclareo ☐ D: TRATAMIENTO SANITARIO
☐ Regulación de estructura ☐ Refaldado ☐ Terciado

OBSERVACIONES Extracción de ejemplar con inclinación y apoyando sobre cables eléctricos. Presenta signos de haber sido chochado por camión, con vereda reparada recientemente y posible corte de raíz.

Prioridad Urgente.

INSPECTOR/VERIFICADOR

Ivan Szachlaj
Nombre y Apellido

Szachlaj
Firma

35.945 874
DNI

Calle GUAMINI•2917 L.D

IMAGEN DEL EJEMPLAR



N° DE ACTA: 7223

Informe N° _____

Planilla de Inspección de Árboles

Aviso 500508313/24

Fecha de relevamiento 17/7/2024

Arme

UBICACIÓN DEL ÁRBOL Especie botánica Ligustrum lucidum (ligustro)
Calle GUARDIA NACIONAL N° 965 ☐ Árbol Seco ☒ Árbol Semi Seco

PARÁMETROS MECÁNICOS Y SANITARIOS DEL ÁRBOL

Altura aprox. (m) 4 DAP (cm) 15 Inclínación: SI / ☒ NO ☐ Mayor a 40° ☐ Menor a 40°
Orientación de la inclinación ☐ Hacia la calle ☐ Hacia la propiedad ☐ Hacia el largo de la vereda
☐ Descopado ☐ Descopado y brotado ☐ Copa desbalanceada

FUSTE Descortezamiento: Cavidades ☐ Fructificaciones fúngicas ☐ Codominancias ☐ Chorreados
basal media alto
Pequeñas ☐ Caverna longitudinal en el fuste (m) ☐
Grandes ☐ Espesor de pared remanente (cm) ☐

RAIZ ☐ Expuesta ☐ Levanta vereda m2 Provoca fisuras en el frente de la propiedad: ☐ SI ☐ NO

RAMAS ☒ Tocones ☐ Excesivas / Cruzadas ☐ Con mal ángulo de inserción
☒ Quebradas / Fisuradas ☒ Secas / Secas en las puntas ☐ Bajas
☐ Codominancias ☐ Con cavidades / Tumores / Cancros ☐ Que invaden espacio aéreo

HOJAS ☐ De coloración anormal ☐ Defoliación Total ☐ Con signos de insectos ☐ Con manchas foliares
☐ Defoliación Parcial Síntomas de enfermedades

RECOMENDACIONES DEL INSPECTOR

A: OBJETIVOS DE LA PODA **B: TIPOS DE PODA** **F: CORTE DE RAÍCES**
☐ Reducción Riesgo ☐ Formación ☐ Balanceo ☒ C: EXTRACCIÓN ☐ Superficial
☐ Eliminar interferencias ☐ Limpieza ☐ E: TRASPLANTE ☐ Profunda
☐ Adecuación al sitio ☐ Aclareo ☐ D: TRATAMIENTO SANITARIO
☐ Regulación de estructura ☐ Refaldado ☐ Terciado

OBSERVACIONES. EXTRACCIÓN PROGRAMADA
PODADO DE MANERA ILEGAL, DETRUYE EL CRECIMIENTO Y
Afecta la estructura del árbol
Semiseco, con unos pocos brotes verdes bajos (ramitas leñosas)
Es muy probable que se termine secando

INSPECTOR/VERIFICADOR

Antonio Pichucci
Nombre y Apellido

Firma

DNI

29248692

Calle GUARDIA NACIONAL 965

IMAGEN DEL EJEMPLAR



N° DE ACTA: 7221

Informe N°

Planilla de Inspección de Árboles

Fecha de relevamiento 2/8/2024

Aviso Gerencia

Arme

UBICACIÓN DEL ÁRBOL Especie botánica SACIFANTA MIMOSIFOLIA (SACIFANTA)

Calle Humaila N° 6920 FICLA ☐ Árbol Seco ☐ Árbol Semi Seco

PARÁMETROS MECÁNICOS Y SANITARIOS DEL ÁRBOL

Altura aprox. (m) 8 DAP (cm) 35 Inclinação: ☒ SI ☐ NO ☒ Mayor a 40° ☐ Menor a 40°

Orientación de la inclinación ☐ Hacia la calle ☐ Hacia la propiedad ☒ Hacia el largo de la vereda

☐ Descopado ☐ Descopado y brotado ☐ Copa desbalanceada

FUSTE

Descortezamiento: Cavidades		
basal	media	alto

☐ Fructificaciones fúngicas ☐ Codominancias ☐ Chorreados

Pequeñas			Cavidad longitudinal en el fuste (m)	
Grandes			Espesor de pared remanente (cm)	

RAIZ ☐ Expuesta ☐ Levanta vereda m2 Provoca fisuras en el frente de la propiedad: ☐ SI ☐ NO

RAMAS ☒ Tocones ☐ Excesivas / Cruzadas ☐ Con mal ángulo de inserción

☒ Quebradas / Fisuradas ☐ Secas / Secas en las puntas ☐ Bajas

☐ Codominancias ☒ Con cavidades / Tumores / Cancros ☐ Que invaden espacio aéreo

HOJAS ☐ De coloración anormal ☐ Defoliación Total ☐ Con signos de insectos ☐ Con manchas foliares

☐ Defoliación Parcial Síntomas de enfermedades

RECOMENDACIONES DEL INSPECTOR

A: OBJETIVOS DE LA PODA

B: TIPOS DE PODA

- ☐ Reducción Riesgo
☐ Eliminar Interferencias
☐ Adecuación al sitio
☐ Regulación de estructura

- ☐ Formación
☐ Limpieza
☐ Aclareo
☐ Refaldado
☐ Terciado

☐ Balanceo

☒ C: EXTRACCIÓN

☐ E: TRASPLANTE

☐ D: TRATAMIENTO SANITARIO

F: CORTE DE RAÍCES

☐ Superficial

☐ Profunda

OBSERVACIONES EXTRACCIÓN A CORTO PLAZO

No es posible corregir la estructura interviniendo con una poda de BC y/o estructura.

Cavidades en RAMAS PRIMARIAS. Una de ellas en posición

Probabilidad de caída por el ángulo de inclinación

INSPECTOR/VERIFICADOR

Antonio Paduani
Nombre y Apellido

[Firma]
Firma

29.248.692
DNI

Calle HUMAITA 6920 FTE. L.A1

IMAGEN DEL EJEMPLAR



N° DE ACTA: 7222

Informe N° _____

Planilla de Inspección de Árboles

Fecha de relevamiento 5/8/24

Aviso

Arme

UBICACIÓN DEL ÁRBOL Especie botánica Robinia pseudoacacia
Calle La facultad N° 1836 ☐ Árbol Seco ☒ Árbol Semi Seco

PARÁMETROS MECÁNICOS Y SANITARIOS DEL ÁRBOL

Altura aprox. (m) 4 DAP (cm) 30 Inclinação: SI / ☒ NO ☐ Mayor a 40° ☐ Menor a 40°
Orientación de la inclinación ☐ Hacia la calle ☐ Hacia la propiedad ☐ Hacia el largo de la vereda
☐ Descopado ☐ Descopado y brotado ☐ Copa desbalanceada

FUSTE

Descortezamiento: Cavidades

	basal	media	alto
Pequeñas			
Grandes	<input checked="" type="checkbox"/>	<input checked="" type="checkbox"/>	<input checked="" type="checkbox"/>

☐ Fructificaciones fúngicas ☐ Codominancias ☐ Chorreados

Cavidad longitudinal en el fuste (m)

Espesor de pared remanente (cm)

RAIZ ☐ Expuesta ☐ Levanta vereda m2 Provoca fisuras en el frente de la propiedad: ☐ SI ☐ NO

RAMAS

☒ Tocones ☐ Excesivas / Cruzadas ☒ Con mal ángulo de inserción

☒ Quebradas / Fisuradas

☒ Secas / Secas en las puntas

☐ Bajas

☐ Codominancias

☐ Con cavidades / Tumores / Cancros

☐ Que invaden espacio aéreo

HOJAS ☐ De coloración anormal ☐ Defoliación Total ☐ Con signos de insectos ☐ Con manchas foliares

☒ Defoliación Parcial Síntomas de enfermedades

RECOMENDACIONES DEL INSPECTOR

A: OBJETIVOS DE LA PODA

☐ Reducción Riesgo
☐ Eliminar interferencias
☐ Adecuación al sitio
☐ Regulación de estructura

B: TIPOS DE PODA

☐ Formación
☐ Limpieza
☐ Aclareo
☐ Refaldado
☐ Terclado

☐ Balanceo

☒ C: EXTRACCIÓN

☐ E: TRASPLANTE

☐ D: TRATAMIENTO SANITARIO

F: CORTE DE RAÍCES

☐ Superficial
☐ Profunda

OBSERVACIONES

El ejemplar se encuentra con un descortezamiento en todo el largo del fuste extendiéndose hacia las ramas primarias, varios huecos pequeños que indica ser signo de la presencia del bicho taladro, ramas secas, con podas excesivas ilegalmente y ahuecamiento en la parte superior del fuste. Se recomienda extracción urgente

INSPECTOR/VERIFICADOR

PAOLA SACILUTIO
Nombre y Apellido

Paola
Firma

37281193
DNI

Calle LA FACULTAD 1836

IMAGEN DEL EJEMPLAR



N° DE ACTA: 7224

Informe N° _____

Planilla de Inspección de Árboles

Fecha de relevamiento 30/7/24

Aviso: _____

Arme: _____

UBICACIÓN DEL ÁRBOL Especie botánica No identificada
Calle Manuel de Arriaga N° 6661 ☒ Árbol Seco ☐ Árbol Semi Seco

PARÁMETROS MECÁNICOS Y SANITARIOS DEL ÁRBOL

Altura aprox. (m) 4 DAP (cm) 7 Inclínación: SI / ☒ NO ☐ Mayor a 40° ☐ Menor a 40°
Orientación de la inclinación ☐ Hacia la calle ☐ Hacia la propiedad ☐ Hacia el largo de la vereda
☐ Descopado ☐ Descopado y brotado ☐ Copa desbalanceada

FUSTE

Descortezamiento: Cavidades

☐ Fructificaciones fúngicas ☐ Codominancias ☐ Chorreados

	basal	media	alto
Pequeñas			
Grandes			

Cavidad longitudinal en el fuste (m) _____

Espesor de pared remanente (cm) _____

RAIZ ☐ Expuesta ☐ Levanta vereda m2 Provoca fisuras en el frente de la propiedad: ☐ SI ☐ NO

RAMAS

☐ Tocones ☐ Excesivas / Cruzadas ☐ Con mal ángulo de inserción
☐ Quebradas / Fisuradas ☒ Secas / Secas en las puntas ☐ Bajas
☐ Codominancias ☐ Con cavidades / Tumores / Cancros ☐ Que invaden espacio aéreo

HOJAS

☐ De coloración anormal ☒ Defoliación Total ☐ Con signos de insectos ☐ Con manchas foliares
☐ Defoliación Parcial Síntomas de enfermedades: _____

RECOMENDACIONES DEL INSPECTOR

A: OBJETIVOS DE LA PODA

☐ Reducción Riesgo
☐ Eliminar interferencias
☐ Adecuación al sitio
☐ Regulación de estructura

B: TIPOS DE PODA

☐ Formación
☐ Limpieza
☐ Aclareo
☐ Refaldado
☐ Terciado

☐ Balanceo

☒ C: EXTRACCIÓN

☐ E: TRASPLANTE

☐ D: TRATAMIENTO SANITARIO

F: CORTE DE RAÍCES

☐ Superficial
☐ Profunda

OBSERVACIONES El ejemplar se encuentra seco, muerto en pie. Extraer + nivelar y rehacer plantera alineada al cordón.

INSPECTOR/VERIFICADOR

Paola Saulotto
Nombre y Apellido

Paola Saulotto
Firma

37281193
DNI

Calle ARTIGAS MANUEL DE 6661

IMAGEN DEL EJEMPLAR



N° DE ACTA: 7225
Informe N° _____

Planilla de Inspección de Árboles

Fecha de relevamiento 26/7/24

Aviso SO 0 531738/24

Arme

UBICACIÓN DEL ÁRBOL Especie botánica PLATANO (Ingreso c/chapa 987)
Calle Mentiel Nº 985 ☐ Árbol Seco ☐ Árbol Semi Seco

PARÁMETROS MECÁNICOS Y SANITARIOS DEL ÁRBOL

Altura aprox. (m) 13 DAP (cm) 55 Inclinação: SI ☒ NO ☐ Mayor a 40° ☐ Menor a 40°
Orientación de la inclinación ☐ Hacia la calle ☐ Hacia la propiedad ☐ Hacia el largo de la vereda
☐ Descopado ☐ Descopado y brotado ☐ Copa desbalanceada

FUSTE

Descortezamiento: Cavidades

basal media alto

Pequeñas

Grandes

☐ Fructificaciones fúngicas ☐ Codominancias ☐ Chorreados

Cavidad longitudinal en el fuste (m)

Espesor de pared remanente (cm)

RAIZ

☒ Expuesta

☒ Levanta vereda m2

Provoca fisuras en el frente de la propiedad

☒ SI ☐ NO

RAMAS

☐ Tocones

☐ Excesivas / Cruzadas

☐ Con mal ángulo de inserción

☐ Quebradas / Fisuradas

☐ Secas / Secas en las puntas

☐ Bajas

☒ Codominancias

☐ Con cavidades / Tumores / Cancros

☐ Que invaden espacio aéreo

HOJAS

☐ De coloración anormal

☒ Defoliación Total

☐ Con signos de insectos

☐ Con manchas foliares

☐ Defoliación Parcial

Síntomas de enfermedades

RECOMENDACIONES DEL INSPECTOR

A: OBJETIVOS DE LA PODA

B: TIPOS DE PODA

☐ Reducción Riesgo

☐ Formación

☐ Balanceo

F: CORTE DE RAÍCES

☐ Eliminar interferencias

☐ Limpieza

☒ C EXTRACCIÓN

☐ Superficial

☐ Adecuación al sitio

☐ Aclareo

☐ E: TRASPLANTE

☐ Profunda

☐ Regulador 1e

☐ Refaldado

☐ D: TRATAMIENTO SANITARIO

estructura

☐ Terciado

OBSERVACIONES

Extracción de ejemplar con levantamiento de vereda y daños por raíces en propiedad. Dado el crecimiento del árbol y la cercanía a habito de inspección de empresa de energía eléctrica, el ingreso vehicular a la vivienda es reducido y deberá reducirse más aún para evitar extraerlo. Además del corte de raíces y reducción de copa para poder reparar la vereda.

Reparar Vereda 38m² solado 64PP.

Plantería 1,2 x 1,2 m PL= 4,80 (Desplazar 2m hacia chapa 987)

PRIORIDAD = PROGRAMADA.

INSPECTOR/VERIFICADOR

IVAN SZACHUJ

Nombre y Apellido



Firma

35.945.874

DNI

Calle MONTIEL 985

IMAGEN DEL EJEMPLAR



N° DE ACTA: 7226

Informe N° _____

Planilla de Inspección de Árboles

Aviso

Fecha de relevamiento 25/7/24

Arme

UBICACIÓN DEL ÁRBOL Especie botánica PANISO
Calle Monero N° 513 10 ☐ Árbol Seco ☒ Árbol Semi Seco

PARÁMETROS MECÁNICOS Y SANITARIOS DEL ÁRBOL

Altura aprox. (m) 6 DAP (cm) 17 Inclinação: SI / NO ☐ Mayor a 40° ☐ Menor a 40°
Orientación de la inclinación ☐ Hacia la calle ☐ Hacia la propiedad ☐ Hacia el largo de la vereda
☐ Descopado ☐ Descopado y brotado ☐ Copa desbalanceada

FUSTE

	Descortezamiento: Cavidades		
	basal	media	alto
Pequeñas			
Grandes		<input checked="" type="checkbox"/>	

☐ Fructificaciones fúngicas ☐ Codominancias ☐ Chorreados

Cavidad longitudinal en el fuste (m)

Espesor de pared remanente (cm)

RAIZ ☐ Expuesta ☐ Levanta vereda m2 Provoca fisuras en el frente de la propiedad: ☐ SI ☒ NO

RAMAS

☒ Tocones

☐ Excesivas / Cruzadas

☐ Con mal ángulo de inserción

☐ Quebradas / Fisuradas

☒ Secas / Secas en las puntas

☐ Bajas

☐ Codominancias

☐ Con cavidades / Tumores / Cancros

☐ Que invaden espacio aéreo

HOJAS

☐ De coloración anormal ☐ Defoliación Total ☐ Con signos de insectos ☐ Con manchas foliares
☐ Defoliación Parcial Síntomas de enfermedades

RECOMENDACIONES DEL INSPECTOR

A: OBJETIVOS DE LA PODA

☒ Reducción Riesgo
☐ Eliminar interferencias
☐ Adecuación al sitio
☐ Regulación de estructura

B: TIPOS DE PODA

☐ Formación
☐ Limpieza
☐ Aclareo
☐ Refaldado
☐ Terciado

☐ Balanceo
☒ C EXTRACCIÓN

☐ E: TRASPLANTE

☐ D: TRATAMIENTO SANITARIO

F: CORTE DE RAÍCES

☐ Superficial
☐ Profunda

OBSERVACIONES

Se recomienda excavar en el corto plazo, preservar con cuidado el tubo del fuste, descartar raíces y en su caso, es un taxa rebalsado

INSPECTOR/VERIFICADOR

Valeria A. Sbar
Nombre y Apellido

[Firma]
Firma

32+38.663
DNI

Calle MORETO 513 L.D

IMAGEN DEL EJEMPLAR



N° DE ACTA: 7227

Informe N° _____

Planilla de Inspección de Árboles

Fecha de relevamiento 17/10/23

Aviso: Arme:

UBICACIÓN DEL ÁRBOL Especie botánica
Calle Ave Carlos Intergo / Intergo, Carlos Nº 537 ☒ Arbol Seco ☐ Arbol Semi Seco

PARÁMETROS MECÁNICOS Y SANITARIOS DEL ÁRBOL

Altura aprox. (m) 4 DAP (cm) 15 Inclínación: SI ☒ NO ☐ Mayor a 40° ☐ Menor a 40°
Orientación de la inclinación ☐ Hacia la calle ☐ Hacia la propiedad ☐ Hacia el largo de la vereda
☐ Descopado ☒ Descopado y brotado ☒ Copa desbalanceada

FUSTE

FUSTE	Descortezamiento: Cavidades			<input type="checkbox"/> Fructificaciones fúngicas	<input checked="" type="checkbox"/> Codominancias	<input type="checkbox"/> Chorreados
	basal	media	alto			
Pequeñas	<input checked="" type="checkbox"/>	<input checked="" type="checkbox"/>	<input checked="" type="checkbox"/>	Cavidad longitudinal en el fuste (m)	<input type="text"/>	
Grandes	<input checked="" type="checkbox"/>	<input checked="" type="checkbox"/>	<input checked="" type="checkbox"/>	Espesor de pared remanente (cm)	<input type="text"/>	

RAIZ ☒ Expuesta ☐ Levanta vereda m2 Provoca fisuras en el frente de la propiedad: ☐ SI ☒ NO

RAMAS

☒ Tocones ☐ Excesivas / Cruzadas ☐ Con mal ángulo de Inserción
☐ Quebradas / Fisuradas ☐ Secas / Secas en las puntas ☒ Bajas
☒ Codominancias ☒ Con cavidades / Tumores / Cancros ☐ Que invaden espacio aéreo

HOJAS

☒ De coloración anormal ☐ Defoliación Total ☐ Con signos de insectos ☐ Con manchas foliares
☐ Defoliación Parcial Síntomas de enfermedades.

RECOMENDACIONES DEL INSPECTOR

A: OBJETIVOS DE LA PODA

☐ Reducción Riesgo
☐ Eliminar interferencias
☐ Adecuación al sitio
☐ Regulación de estructura

B: TIPOS DE PODA

☐ Formación
☐ Limpieza
☐ Aclareo
☐ Refaldado
☐ Terciado

☐ Balanceo
☒ C EXTRACCIÓN

☐ E: TRASPLANTE

☐ D: TRATAMIENTO SANITARIO

F: CORTE DE RAÍCES

☐ Superficial
☐ Profunda

OBSERVACIONES

Se observó un desarrollo normal en las ramas
detectar inmediatamente a la vista de la corona la
defoliación en la zona alta

INSPECTOR/VERIFICADOR

 Nombre y Apellido Firma 33 442 864 DNI

Calle NINO, CARLOS SANTIAGO (EX LARGUIA, CARLOS, CADETE) 537

IMAGEN DEL EJEMPLAR



N° DE ACTA: 7228

Informe N° _____

Planilla de Inspección de Árboles

Aviso: 50048974124

Fecha de relevamiento 22/7/24

Arme

UBICACIÓN DEL ÁRBOL Especie botánica LIGUSTRO
Calle Olavarría Dirección 1637 ☒ Árbol Seco ☐ Árbol Semi Seco

PARÁMETROS MECÁNICOS Y SANITARIOS DEL ÁRBOL

Altura aprox. (m) 4 DAP (cm) 20 Inclinación: SI ☒ NO ☐ Mayor a 40° ☐ Menor a 40°
Orientación de la inclinación: ☐ Hacia la calle ☐ Hacia la propiedad ☐ Hacia el largo de la vereda
☐ Descopado ☐ Descopado y brotado ☐ Copa desbalanceada

FUSTE

	Descortezamiento: Cavidades		
	basal	media	alto
Pequeñas			
Grandes			

☐ Fructificaciones fúngicas ☐ Codominancias ☐ Chorreados

Cavidad longitudinal en el fuste (m)

Espesor de pared remanente (cm)

RAIZ ☐ Expuesta ☐ Levanta vereda m2 ☐ Provoca fisuras en el frente de la propiedad: ☐ SI ☒ NO

RAMAS

☒ Tocones ☐ Excesivas / Cruzadas ☐ Con mal ángulo de inserción
☐ Quebradas / Fisuradas ☒ Secas / Secas en las puntas ☐ Bajas
☐ Codominancias ☐ Con cavidades / Tumores / Cancros ☐ Que invaden espacio aéreo

HOJAS

☐ De coloración anormal ☒ Defoliación Total ☐ Con signos de insectos ☐ Con manchas foliares
☐ Defoliación Parcial Síntomas de enfermedades

RECOMENDACIONES DEL INSPECTOR

A: OBJETIVOS DE LA PODA

☐ Reducción Riesgo
☐ Eliminar Interferencias
☐ Adecuación al sitio
☐ Regulación de estructura

B: TIPOS DE PODA

☐ Formación
☐ Limpieza
☐ Aciereo
☐ Refajado
☐ Terciado

☐ Balanceo
☒ C: EXTRACCIÓN
☐ E: TRASPLANTE
☐ D: TRATAMIENTO SANITARIO

F: CORTE DE RAÍCES

☐ Superficial
☐ Profunda

OBSERVACIONES

Extracción Ejemplar Seco Seco en P.R.
Extracción Programada

INSPECTOR/VERIFICADOR

Valeria A. Salar
Nombre y Apellido

[Firma]
Firma

31730663
DNI

Calle OLAVARRIETA, DIEGO DE 1637

IMAGEN DEL EJEMPLAR



N° DE ACTA: 7229
Informe N° _____

Planilla de Inspección de Árboles

Aviso 500462601/24

Fecha de relevamiento 22/07/24

Arme

UBICACIÓN DEL ÁRBOL Especie botánica FRESNO

Calle PERGATINO

Nº 1209

☐ Árbol Seco ☐ Árbol Semi Seco

PARÁMETROS MECÁNICOS Y SANITARIOS DEL ÁRBOL

Altura aprox. (m) 12 DAP (cm) 32 Inclinação SI NO ☐ Mayor a 40° ☒ Menor a 40°

Orientación de la inclinación ☐ Hacia la calle ☐ Hacia la propiedad ☒ Hacia el largo de la vereda

☐ Descopado ☐ Descopado y brotado ☒ Copa desbalanceada

FUSTE

Descortezamiento Cavidades

basal media alto

☐ Fructificaciones fúngicas ☐ Codominancias ☐ Chorreados

Pequeñas

Cavidad longitudinal en el fuste (m)

Grandes

Espesor de pared remanente (cm)

RAIZ

☐ Expuesta

☐ Levanta vereda m2

Provoca fisuras en el frente de la propiedad: ☐ SI ☐ NO

RAMAS

☐ Tocones

☐ Excesivas / Cruzadas

☐ Con mal ángulo de inserción

☐ Quebradas / Fisuradas

☐ Secas / Secas en las puntas

☐ Bajas

☐ Codominancias

☐ Con cavidades / Tumores / Cancros

☐ Que invaden espacio aéreo

HOJAS

☐ De coloración anormal

☐ Defoliación Total

☐ Con signos de insectos

☐ Con manchas foliares

☐ Defoliación Parcial Síntomas de enfermedades

RECOMENDACIONES DEL INSPECTOR

A: OBJETIVOS DE LA PODA

☐ Reducción Riesgo

☐ Eliminar interferencias

☐ Adecuación al sitio

☐ Regulación de estructura

B: TIPOS DE PODA

☐ Formación

☐ Limpieza

☐ Aclareo

☐ Refaldado

☐ Terciado

☐ Balanceo

☒ **C: EXTRACCIÓN**

☐ E: TRASPLANTE

☐ D: TRATAMIENTO SANITARIO

F: CORTE DE RAÍCES

☐ Superficial

☐ Profunda

OBSERVACIONES

EL EJEMPLAR POSEE UNA GRAN CAVIDAD A NIVEL BASAL DEL FUSTE Y RAÍCES. A SU VEZ, PRESENTA INCLINACIÓN DE 15° HACIA EL LADO OPUESTO DE LA CAVIDAD INCREMENTANDO ASÍ EL RIESGO DE FALLO. TAMBIÉN SE VISA LIZA DESCORTEZAMIENTO DE FUSTE EN ZONAS BASAL Y MEDIA.

INSPECTOR/VERIFICADOR

GABRIELA
GIANINA
GÓMEZ

Nombre y Apellido

Firma

35263728

DNI

Calle PERGAMINO 1209

IMAGEN DEL EJEMPLAR



N° DE ACTA: 7230

Informe N° _____

Planilla de Inspección de Árboles

Fecha de relevamiento 22/07/24

Aviso 5

Arme

UBICACIÓN DEL ÁRBOL Especie botánica CALLISTEMON SP.

Calle PRIMERA JUNTA N° 3636 ☐ Árbol Seco ☐ Árbol Semi Seco

PARÁMETROS MECÁNICOS Y SANITARIOS DEL ÁRBOL

Altura aprox. (m) 8 DAP (cm) 28 Inclinación SI / NO ☐ Mayor a 40° ☒ Menor a 40°

Orientación de la inclinación ☒ Hacia la calle ☐ Hacia la propiedad ☐ Hacia el largo de la vereda
☐ Descopado ☐ Descopado y brotado ☒ Copa desbalanceada

FUSTE

Descortezamiento: Cavidades		
basal	media	alto

Pequeñas Grandes Cuidad longitudinal en el fuste (m)
Espesor de pared remanente (cm)

☐ Fructificaciones fúngicas ☐ Codominancias ☐ Chorreados

RAIZ ☐ Expuesta ☐ Levanta vereda m2 Provoca fisuras en el frente de la propiedad: ☐ SI ☐ NO

RAMAS ☒ Tocones ☐ Excesivas / Cruzadas ☐ Con mal ángulo de inserción
☒ Quebradas / Fisuradas ☐ Secas / Secas en las puntas ☐ Bajas
☐ Codominancias ☐ Con cavidades / Tumores / Cancros ☐ Que invaden espacio aéreo

HOJAS ☐ De coloración anormal ☐ Defoliación Total ☐ Con signos de insectos ☐ Con manchas foliares
☐ Defoliación Parcial Síntomas de enfermedades.

RECOMENDACIONES DEL INSPECTOR

A: OBJETIVOS DE LA PODA

☐ Reducción Riesgo
☐ Eliminar interferencias
☐ Adecuación al sitio
☐ Regulación de estructura

B: TIPOS DE PODA

☐ Formación
☐ Limpieza
☐ Aclareo
☐ Refaldado
☐ Terciado

☐ Balanceo
☒ C: EXTRACCIÓN
☐ E: TRASPLANTE
☐ D: TRATAMIENTO SANITARIO

F: CORTE DE RAÍCES

☐ Superficial
☐ Profunda

OBSERVACIONES

EL ETETIPAR PRESENTA DECAIMIENTO GENERALIZADO, ADemás DE UNA INCLINACIÓN DE 25° HACIA LA CALLE QUE SE VA INCREMENTANDO A LO LARGO DEL TIEMPO

INSPECTOR/VERIFICADOR

GABRIELA
GIANINA
GÓMEZ

Nombre y Apellido

Firma

35263728
DNI

Calle PRIMERA JUNTA 3636

IMAGEN DEL EJEMPLAR



N° DE ACTA: 7231
Informe N° _____

Planilla de Inspección de Árboles

Fecha de relevamiento 6/8/24

Aviso

Arme

UBICACIÓN DEL ÁRBOL Especie botánica FRESNO
Calle RANON FALCON Nº 6662 ☐ Árbol Seco ☒ Árbol Semi Seco

PARÁMETROS MECÁNICOS Y SANITARIOS DEL ÁRBOL

Altura aprox. (m) 9 DAP (cm) 40 Inclinação ☒ SI ☐ NO ☒ Mayor a 40° ☐ Menor a 40°
Orientación de la inclinación ☐ Hacia la calle ☒ Hacia la propiedad ☐ Hacia el largo de la vereda
☐ Descopado ☐ Descopado y brotado ☐ Copa desbalanceada

FUSTE

FUSTE	Descortezamiento: Cavidades			<input checked="" type="checkbox"/> Fructificaciones fúngicas	<input type="checkbox"/> Codominancias	<input type="checkbox"/> Chorreados
	basal	media	alto			
Pequeñas		<input checked="" type="checkbox"/>	<input checked="" type="checkbox"/>	Cavidad longitudinal en el fuste (m)		
Grandes	<input checked="" type="checkbox"/>			Espesor de pared remanente (cm)		

RAIZ ☒ Expuesta ☐ Levanta vereda m2 Provoca fisuras en el frente de la propiedad: ☐ SI ☒ NO

RAMAS ☒ Tocones ☐ Excesivas / Cruzadas ☒ Con mal ángulo de inserción
☒ Quebradas / Fisuradas ☒ Secas / Secas en las puntas ☐ Bajas
☐ Codominancias ☒ Con cavidades / Tumores / Cancros ☐ Que invaden espacio aéreo

HOJAS ☐ De coloración anormal ☒ Defoliación Total ☐ Con signos de insectos ☐ Con manchas foliares
☐ Defoliación Parcial Síntomas de enfermedades

RECOMENDACIONES DEL INSPECTOR

A: OBJETIVOS DE LA PODA

- ☐ Reducción Riesgo
☐ Eliminar interferencias
☐ Adecuación al sitio
☐ Regulación de estructura

B: TIPOS DE PODA

- ☐ Formación
☐ Limpieza
☐ Aclareo
☐ Refaldado
☐ Terciado

☐ Balanceo

☒ C: EXTRACCIÓN

☐ E: TRASPLANTE

☐ D: TRATAMIENTO SANITARIO

F: CORTE DE RAÍCES

- ☐ Superficial
☐ Profunda

OBSERVACIONES

Ejemplar con GRAN inclinación presenta ARWENTILOS BASALES y zona media/alta. Además se observan fructificaciones fúngicas en ramas principales. Se recomienda extraer urgente y control nuevo Ejemplar

INSPECTOR/VERIFICADOR

Elvira Fernandez
Nombre y Apellido

[Firma]
Firma

36494502
DNI

Calle FALCON, RAMON L.,CNEL. 6662

IMAGEN DEL EJEMPLAR



N° DE ACTA: 7232

Informe N° _____

Planilla de Inspección de Árboles

Aviso 500519856/24

Fecha de relevamiento 26/1/24

Arme

UBICACIÓN DEL ÁRBOL Especie botánica No. i. D. A. L. F. i. d. a.

Calle Recuerdo Gismiro N° 3653 ☒ Árbol Seco ☐ Árbol Semi Seco

PARÁMETROS MECÁNICOS Y SANITARIOS DEL ÁRBOL

Altura aprox. (m) 5 DAP (cm) 30 Inclinação: SI / ☒ NO ☐ Mayor a 40° ☐ Menor a 40°

Orientación de la inclinación ☐ Hacia la calle ☐ Hacia la propiedad ☐ Hacia el largo de la vereda
☒ Descopado ☐ Descopado y brotado ☐ Copa desbalanceada

FUSTE

Descortezamiento: Cavidades

basal media alto

Pequeñas			
Grandes			

☐ Fructificaciones fúngicas ☐ Codominancias ☐ Chorreados

Cavidad longitudinal en el fuste (m)

Espesor de pared remanente (cm)

RAIZ ☐ Expuesta ☐ Levanta vereda m2 Provoca fisuras en el frente de la propiedad: ☐ SI ☐ NO

RAMAS

☐ Tocones ☐ Excesivas / Cruzadas ☐ Con mal ángulo de inserción
☐ Quebradas / Fisuradas ☐ Secas / Secas en las puntas ☐ Bajas
☐ Codominancias ☐ Con cavidades / Tumores / Cancros ☐ Que invaden espacio aéreo

HOJAS

☐ De coloración anormal ☐ Defoliación Total ☐ Con signos de insectos ☐ Con manchas foliares
☐ Defoliación Parcial Síntomas de enfermedades

RECOMENDACIONES DEL INSPECTOR

A: OBJETIVOS DE LA PODA

☐ Reducción Riesgo
☐ Eliminar interferencias
☐ Adecuación al sitio
☐ Regulación de estructura

B: TIPOS DE PODA

☐ Formación
☐ Limpieza
☐ Aclareo
☐ Refaldado
☐ Terciado

☐ Balanceo

☒ C: EXTRACCIÓN

☐ E: TRASPLANTE

☐ D: TRATAMIENTO SANITARIO

F: CORTE DE RAÍCES

☐ Superficial

☐ Profunda

OBSERVACIONES

Ejemplar Descopado y Seco

INSPECTOR/VERIFICADOR

Antonio Polucci
Nombre y Apellido

Firma

29.248.622
DNI

Calle RECUERO, CASIMIRO, TTE. CNEL. 3653

IMAGEN DEL EJEMPLAR



N° DE ACTA: 7233

Informe N° _____

Planilla de Inspección de Árboles

Aviso 500517958/24

Fecha de relevamiento 26/7/2024

Arme

UBICACIÓN DEL ÁRBOL Especie botánica No determinada
Calle Recuerdo Asimiro N° 3670 ☒ Árbol Seco ☐ Árbol Semi Seco

PARÁMETROS MECÁNICOS Y SANITARIOS DEL ÁRBOL

Altura aprox. (m) 6 DAP (cm) 30 Inclinação: SI / ☒ NO ☐ Mayor a 40° ☐ Menor a 40°
Orientación de la inclinación ☐ Hacia la calle ☐ Hacia la propiedad ☐ Hacia el largo de la vereda
☐ Descopado ☐ Descopado y brotado ☐ Copa desbalanceada

FUSTE

FUSTE	Descortezamiento: Cavidades			<input type="checkbox"/> Fructificaciones fúngicas	<input type="checkbox"/> Codominancias	<input type="checkbox"/> Chorreados
	basal	media	alto			
Pequeñas				Cavidad longitudinal en el fuste (m)		
Grandes				Espesor de pared remanente (cm)		

RAIZ ☐ Expuesta ☐ Levanta vereda m2 Provoca fisuras en el frente de la propiedad: ☐ SI ☐ NO

RAMAS

☐ Tocones ☐ Excesivas / Cruzadas ☐ Con mal ángulo de inserción
☐ Quebradas / Fisuradas ☐ Secas / Secas en las puntas ☐ Bajas
☐ Codominancias ☐ Con cavidades / Tumores / Cancros ☐ Que invaden espacio aéreo

HOJAS

☐ De coloración anormal ☐ Defoliación Total ☐ Con signos de insectos ☐ Con manchas foliares
☐ Defoliación Parcial Síntomas de enfermedades

RECOMENDACIONES DEL INSPECTOR

A: OBJETIVOS DE LA PODA

☐ Reducción Riesgo
☐ Eliminar interferencias
☐ Adecuación al sitio
☐ Regulación de estructura

B: TIPOS DE PODA

☐ Formación
☐ Limpieza
☐ Aclareo
☐ Refaldado
☐ Terciado

☐ Balanceo

☒ C: EXTRACCIÓN

☐ E: TRASPLANTE

☐ D: TRATAMIENTO SANITARIO

F: CORTE DE RAÍCES

☐ Superficial

☐ Profunda

OBSERVACIONES

Ejemplar Seco.

INSPECTOR/VERIFICADOR

Antonio Polucci
Nombre y Apellido

[Firma]
Firma

29.248.692.
DNI

Calle RECUERO, CASIMIRO, TTE. CNEL. 3670

IMAGEN DEL EJEMPLAR



N° DE ACTA: 7234

Informe N° _____

Planilla de Inspección de Árboles

Aviso 500439308/24

Fecha de relevamiento 25/7/2024

Arme

UBICACIÓN DEL ÁRBOL Especie botánica POSCA AMERICANA (PALTO)
Calle SAN PEDRO N° 3653 ☐ Árbol Seco ☒ Árbol Semi Seco

PARÁMETROS MECÁNICOS Y SANITARIOS DEL ÁRBOL

Altura aprox. (m) 6 DAP (cm) 25 Inclinação ☒ SI / NO ☒ Mayor a 40° ☐ Menor a 40°
Orientación de la inclinación ☐ Hacia la calle ☐ Hacia la propiedad ☒ Hacia el largo de la vereda
☐ Descopado ☒ Descopado y brotado ☐ Copa desbalanceada

FUSTE

FUSTE	Descortezamiento: Cavidades			<input type="checkbox"/> Fructificaciones fúngicas	<input type="checkbox"/> Codominancias	<input type="checkbox"/> Chorreados
	basal	media	alto			
Pequeñas				Cavidad longitudinal en el fuste (m)		
Grandes				Espesor de pared remanente (cm)		

RAIZ ☐ Expuesta ☒ Levanta vereda m2 Provoca fisuras en el frente de la propiedad: ☐ SI ☐ NO

RAMAS ☐ Tocones ☐ Excesivas / Cruzadas ☐ Con mal ángulo de inserción
☐ Quebradas / Fisuradas ☐ Secas / Secas en las puntas ☐ Bajas
☐ Codominancias ☐ Con cavidades / Tumores / Cancros ☐ Que invaden espacio aéreo

HOJAS ☐ De coloración anormal ☐ Defoliación Total ☐ Con signos de insectos ☐ Con manchas foliares
☐ Defoliación Parcial Síntomas de enfermedades

RECOMENDACIONES DEL INSPECTOR

A: OBJETIVOS DE LA PODA

☐ Reducción Riesgo
☐ Eliminar interferencias
☐ Adecuación al sitio
☐ Regulación de estructura

B: TIPOS DE PODA

☐ Formación
☐ Limpieza
☐ Aclareo
☐ Refaldado
☐ Terciado

☒ Balanceo
☒ C: EXTRACCIÓN
☐ E: TRASPLANTE
☐ D: TRATAMIENTO SANITARIO

F: CORTE DE RAÍCES

☐ Superficial
☐ Profunda

OBSERVACIONES

Prioridad Baja

INSPECTOR/VERIFICADOR

Antonio Polucci
Nombre y Apellido

[Firma]
Firma

29248692
DNI

Calle SAN PEDRO 3653

IMAGEN DEL EJEMPLAR



N° DE ACTA: 7235
Informe N° _____

Planilla de Inspección de Árboles

Aviso 500438271/24

Fecha de relevamiento 22/7/24

Arme

UBICACIÓN DEL ÁRBOL Especie botánica Ficus benjamina
Calle ZUNIRIA N° 4392 ☐ Árbol Seco ☐ Árbol Semi Seco

PARÁMETROS MECÁNICOS Y SANITARIOS DEL ÁRBOL

Altura aprox. (m) 11 DAP (cm) 45 Inclinação: SI ☒ NO ☐ Mayor a 40° ☐ Menor a 40°
Orientación de la inclinación ☐ Hacia la calle ☐ Hacia la propiedad ☐ Hacia el largo de la vereda
☐ Descopado ☐ Descopado y brotado ☐ Copa desbalanceada

FUSTE

FUSTE	Descortezamiento: Cavidades			<input type="checkbox"/> Fructificaciones fúngicas	<input type="checkbox"/> Codominancias	<input type="checkbox"/> Chorreados
	basal	media	alto			
Pequeñas				Cavidad longitudinal en el fuste (m)		
Grandes				Espesor de pared remanente (cm)		

RAIZ ☒ Expuesta ☒ Levanta vereda m2 Provoca fisuras en el frente de la propiedad: ☒ SI ☐ NO

RAMAS ☐ Tocones ☐ Excesivas / Cruzadas ☐ Con mal ángulo de inserción
☐ Quebradas / Fisuradas ☐ Secas / Secas en las puntas ☐ Bajas
☐ Codominancias ☐ Con cavidades / Tumores / Cancros ☐ Que invaden espacio aéreo

HOJAS ☐ De coloración anormal ☐ Defoliación Total ☐ Con signos de insectos ☐ Con manchas foliares
☐ Defoliación Parcial Síntomas de enfermedades

RECOMENDACIONES DEL INSPECTOR

A: OBJETIVOS DE LA PODA

☐ Reducción Riesgo
☐ Eliminar interferencias
☐ Adecuación al sitio
☐ Regulación de estructura

B: TIPOS DE PODA

☐ Formación
☐ Limpieza
☐ Aclareo
☐ Refaldado
☐ Terciado

☐ Balanceo
☒ C: EXTRACCIÓN
☐ E: TRASPLANTE
☐ D: TRATAMIENTO SANITARIO

F: CORTE DE RAÍCES

☐ Superficial
☐ Profunda

OBSERVACIONES

Especie NO apta causa rotura de vereda
Se puede causar un otro ejemplar que se encuentra
en otra planta, perteneciente a la misma línea de propiedad
(Ficus, dap 35 - Alt. 10 LDI)

INSPECTOR/VERIFICADOR

Antonio Polucci
Nombre y Apellido

[Firma]
Firma

29248692
DNI

Calle ZUVIRIA 4392

IMAGEN DEL EJEMPLAR



N° DE ACTA: 7236
Informe N° _____



GOBIERNO DE LA CIUDAD DE BUENOS AIRES
2024 - Año del 30° Aniversario de la Autonomía de la Ciudad de Buenos Aires

Hoja Adicional de Firmas
Informe gráfico

Número:

Buenos Aires,

Referencia: ACTAS DE 7212 A 7236

El documento fue importado por el sistema GEDO con un total de 50 pagina/s.

Digitally signed by Comunicaciones Oficiales
Date: 2024.08.26 14:42:05 -03:00

Digitally signed by Comunicaciones Oficiales
Date: 2024.08.26 14:42:06 -03:00



G O B I E R N O D E L A C I U D A D D E B U E N O S A I R E S
2024 - Año del 30° Aniversario de la Autonomía de la Ciudad de Buenos Aires

Resolución Presidencia Junta Comuna

Número:

Buenos Aires,

Referencia: Resolucion Extracción Arbórea. Actas 7237 a 7264. Comuna 9

VISTO: La Constitución de la Ciudad de Buenos Aires, las Leyes N° 3263 y N° 1777, el Decreto N° 166/2013, las actas de inspección N° 7237, 7238, 7239, 7240, 7241, 7242, 7243, 7244, 7245, 7246, 7247, 7248, 7249, 7250, 7251, 7252, 7253, 7254, 7255, 7256, 7257, 7258, 7259, 7260, 7261, 7262, 7263, 7264, IF-2024-32850737-GCABA-COMUNA9 y

CONSIDERANDO:

Que por Decreto N° 277/AJG/22 se modificó la estructura organizativa de la Secretaría de Asuntos Estratégicos y de la Jefatura de Gabinete de Ministros transfiriendo la dependencia de la Secretaría de Atención Ciudadana y Gestión Comunal, con todo su personal, patrimonio, presupuesto y responsabilidades primarias a la Secretaría de Asuntos Estratégicos, siendo las comunas organismos fuera de nivel bajo su órbita;

Que conforme surge del artículo 10 inciso a) de la Ley 1777, concordante con lo establecido por el artículo 128 de la Constitución de la Ciudad de Buenos Aires, las Comunas tienen competencia exclusiva en materia de planificación, ejecución y control de los trabajos de mantenimiento urbano de las vías secundarias y otras de menor jerarquía, según normativa vigente;

Que con fecha 7 de mayo de 2013 se sancionó el Decreto N° 166/2013 por medio del cual se transfirió a las Comunas de la Ciudad Autónoma de Buenos Aires las misiones, funciones y responsabilidades establecidas en la Ley N° 3263, a excepción de las previstas en el artículo 1° de dicho Decreto, todo ello de conformidad con las competencias otorgadas por la Constitución de la Ciudad de Buenos Aires y por la Ley N° 1777;

Que la Ley N° 3263 de arbolado público urbano prevé en su artículo 15 que la Autoridad de Aplicación podrá efectuar tareas de tala o extracción en diferentes supuestos;

Que conforme la delegación efectuada por el Decreto N° 166/2013 corresponde a las Comunas la aplicación del artículo 15 de la Ley N° 3263, a excepción de los casos previstos en los incisos d), e) y g) del mismo;

Que de ello se desprende que la Comuna podrá disponer la extracción de árboles en aquellos casos en que el árbol esté seco, o que por su estado sanitario, fisiológico o por sus condiciones físicas no sea posible su recuperación o para garantizar la seguridad de las personas y/o bienes, o cuando se encuentre fuera de la línea de plantación respecto al resto de los árboles de la vereda, constituyendo un obstáculo;

Que asimismo, el último párrafo del mismo artículo establece que siempre que no mediaran situaciones

excepcionales que no admitan demora, se deberá fijar un cartel junto al ejemplar a ser extraído o talado por el plazo de diez (10) días corridos, en el que se informe sobre las circunstancias que motivan la decisión respectiva, indicando las vías de contacto con la autoridad competente;

Que la Ley N.º 3263 establece, en sus artículos 5º a 7º, los recaudos a seguir en caso de plantación y/o reposición de arbolado público urbano;

Que de acuerdo a lo que surge de los informes de Inspección citados en el visto y según lo indicado, corresponde efectuar la extracción de los ejemplares arbóreos ubicados en Albariño 1152, Albariño 1657, Av. Derqui 4162, Cafayate 1976, Corvalan 1898 L.D 2, Fonrouge 2654, Fragata La Argentina 1429 L.D, Molina 1390, Murguiondo 946, Oliden 175, Oliden 454, Reservistas Argentinos 624 L.D, Reservistas Argentinos 624 E, Tandil 7316, Albariño 697, Alpatacal 6520 L.D 2, Araujo 1886, Av. Bruix 4620 L.A 2, Baldomero Fernández Moreno 3864/66, Bragado 5705, Finlandia 1362, Guamini 1630, La Facultad 1551 (1555 L.D), Laguna 684, Los Recuerdos 523 L.D, Montiel 2195, José León Suarez 1544, Ulrico Schmidl 7176, y en un todo de acuerdo a la normativa vigente.

Por ello, y en uso de las facultades que le son propias,

EL PRESIDENTE DE LA JUNTA COMUNAL

DE LA COMUNA 9

RESUELVE

Artículo 1º.- Autorízase a la Empresa URBASER S.A. – SEOB S.A. UTE CUIT N.º 30-71484009-2 Licitación Pública N° 230-1151-LPU23 destinada por cuenta y cargo de esta Comuna, a realizar tarea de extracción de los ejemplares arbóreos ubicados en Albariño 1152, Albariño 1657, Av. Derqui 4162, Cafayate 1976, Corvalan 1898 L.D 2, Fonrouge 2654, Fragata La Argentina 1429 L.D, Molina 1390, Murguiondo 946, Oliden 175, Oliden 454, Reservistas Argentinos 624 L.D, Reservistas Argentinos 624 E, Tandil 7316, Albariño 697, Alpatacal 6520 L.D 2, Araujo 1886, Av. Bruix 4620 L.A 2, Baldomero Fernández Moreno 3864/66, Bragado 5705, Finlandia 1362, Guamini 1630, La Facultad 1551 (1555 L.D), Laguna 684, Los Recuerdos 523 L.D, Montiel 2195, José León Suarez 1544, Ulrico Schmidl 7176, y conforme a las planillas de Inspección presentada en Anexo de la presente, IF-2024-32850737-GCABA-COMUNA9, y que a todos sus efectos, forman parte de esta Resolución.

Artículo 2º.- Cumplidas las extracciones dispuestas en el artículo precedente, se deberán plantar nuevos ejemplares en los lugares ocupados por los extraídos, de acuerdo a lo establecido en el capítulo II de la Ley N.º 3263.

Artículo 3º.- Fíjese un cartel junto al/los ejemplar/es a ser talado/s por el plazo de diez (10) días corridos, en el que se informe sobre las circunstancias que motivan la decisión respectiva, indicando las vías de contacto con la autoridad competente.

Artículo 4º.- Notifíquese a los interesados haciendo expresa mención que la presente Resolución agota la vía administrativa y que podrán optar por interponer: a) recurso administrativo de reconsideración, dentro del plazo de diez (10) días hábiles, b) recurso administrativo de alzada, dentro del plazo de quince (15) días hábiles, o c) la acción judicial pertinente, conforme arts. 117, 118, 121, 123 y concordantes de la Ley de Procedimiento Administrativo aprobada por Decreto de Necesidad y Urgencia 1510/1997, ratificado por Resolución de la

Legislatura 41/1998 (texto consolidado por Ley N° 6347, BOCBA N°6009). Remítase para su intervención a la Secretaría de Atención Ciudadana y Gestión Comunal y pase a la Dirección General de Contaduría General y a la Dirección General Técnica, Administrativa y Legal de la Secretaría de Asuntos Estratégicos para su conocimiento y prosecución del trámite. Regístrese. Cumplido, archívese.

Sellado por: Maximiliano Rodrigo Mosquera Fantoni
Cédula: TINAR-20251816582
Fecha: 2024/08/30 13:51:55-0300

Planilla de Inspección de Árboles

Fecha de relevamiento 24/07/24

Aviso Oficio

Arme

UBICACIÓN DEL ÁRBOL Especie botánica Acer negundo

Calle Alborno

Nº 1152

☐ Árbol Seco ☒ Árbol Semi Seco

PARÁMETROS MECÁNICOS Y SANITARIOS DEL ÁRBOL

Altura aprox. (m) 10

DAP (cm) 60

Inclinación: SI ☒ NO ☐ Mayor a 40° ☐ Menor a 40°

Orientación de la inclinación ☐ Hacia la calle ☐ Hacia la propiedad ☐ Hacia el largo de la vereda

☐ Descopado ☐ Descopado y brotado ☐ Copa desbalanceada

FUSTE

Descortezamiento: Cavidades

basal media alto

Pequeñas		<input checked="" type="checkbox"/>	<input checked="" type="checkbox"/>
Grandes		<input checked="" type="checkbox"/>	<input checked="" type="checkbox"/>

☒ Fructificaciones fúngicas ☐ Codominancias ☒ Chorreados

Cavidad longitudinal en el fuste (m) 0,60

Espesor de pared remanente (cm)

RAIZ

☐ Expuesta

☐ Levanta vereda m2

Provoca fisuras en el frente de la propiedad: ☐ SI ☒ NO

RAMAS

☒ Tocones

☒ Excesivas / Cruzadas

☐ Con mal ángulo de inserción

☒ Quebradas / Fisuradas

☒ Secas / Secas en las puntas

☐ Bajas

☐ Codominancias

☒ Con cavidades / Tumores / Cancros

☐ Que invaden espacio aéreo

HOJAS

☐ De coloración anormal

☒ Defoliación Total

☐ Con signos de insectos

☐ Con manchas foliares

☐ Defoliación Parcial Síntomas de enfermedades

RECOMENDACIONES DEL INSPECTOR

A: OBJETIVOS DE LA PODA

☐ Reducción Riesgo

☐ Eliminar interferencias

☐ Adecuación al sitio

☐ Regulación de estructura

B: TIPOS DE PODA

☐ Formación

☐ Limpieza

☐ Aclareo

☐ Refaldado

☐ Terciado

☐ Balanceo

☒ C: EXTRACCIÓN

☐ E: TRASPLANTE

☐ D: TRATAMIENTO SANITARIO

F: CORTE DE RAÍCES

☐ Superficial

☐ Profunda

OBSERVACIONES

Extracción de ejemplar semi seco.
Prioridad Programada.

INSPECTOR/VERIFICADOR

IVAN SZACHUAI
Nombre y Apellido

[Firma]
Firma

35945874
DNI

Calle ALBARIÑO 1152

IMAGEN DEL EJEMPLAR



N° DE ACTA: 7237
Informe N° _____

Planilla de Inspección de Árboles

Fecha de relevamiento 6/8/2024

Aviso Oficio

Arme

UBICACIÓN DEL ÁRBOL Especie botánica Fresno (Fraxinus pennsylvanica)
Calle Albariño N° 1657 ☒ Árbol Seco ☐ Árbol Semi Seco

PARÁMETROS MECÁNICOS Y SANITARIOS DEL ÁRBOL

Altura aprox. (m) 9 DAP (cm) 28 Inclinação: SI ☒ NO ☐ Mayor a 40° ☐ Menor a 40°
Orientación de la inclinación ☐ Hacia la calle ☐ Hacia la propiedad ☐ Hacia el largo de la vereda
☐ Descopado ☐ Descopado y brotado ☐ Copa desbalanceada

FUSTE

	Descortezamiento: Cavidades		
	basal	media	alto
Pequeñas			
Grandes			

☐ Fructificaciones fúngicas ☐ Codominancias ☐ Chorreados

Cavidad longitudinal en el fuste (m)

Espesor de pared remanente (cm)

RAIZ ☐ Expuesta ☐ Levanta vereda m2 Provoca fisuras en el frente de la propiedad: ☐ SI ☐ NO

RAMAS

☐ Tocones ☐ Excesivas / Cruzadas ☐ Con mal ángulo de inserción
☐ Quebradas / Fisuradas ☒ Secas / Secas en las puntas ☐ Bajas
☐ Codominancias ☐ Con cavidades / Tumores / Cancros ☐ Que invaden espacio aéreo

HOJAS

☐ De coloración anormal ☐ Defoliación Total ☐ Con signos de insectos ☐ Con manchas foliares
☐ Defoliación Parcial Síntomas de enfermedades

RECOMENDACIONES DEL INSPECTOR

A: OBJETIVOS DE LA PODA

☐ Reducción Riesgo
☐ Eliminar interferencias
☐ Adecuación al sitio
☐ Regulación de estructura

B: TIPOS DE PODA

☐ Formación
☐ Limpieza
☐ Aclareo
☐ Refaldado
☐ Terciado

☒ Balanceo
☒ C: EXTRACCIÓN
☐ E: TRASPLANTE
☐ D: TRATAMIENTO SANITARIO

F: CORTE DE RAÍCES

☐ Superficial
☐ Profunda

OBSERVACIONES Árbol completamente seco en pie, con descortezamiento generalizado avanzado.

INSPECTOR/VERIFICADOR

Paulina Lopretto
Nombre y Apellido

Lopretto
Firma

31.624.026
DNI

Calle **ALBARIÑO 1657**

IMAGEN DEL EJEMPLAR



N° DE ACTA: 7238
Informe N° _____

Planilla de Inspección de Árboles

Fecha de relevamiento 22/02/24

Aviso Oficio

Arme

UBICACIÓN DEL ÁRBOL Especie botánica Álamo

Calle Av. Berqui Nº 4162 ☐ Árbol Seco ☐ Árbol Semi Seco

PARÁMETROS MECÁNICOS Y SANITARIOS DEL ÁRBOL

Altura aprox. (m) 9 DAP (cm) 48 Inclinação: SI ☒ NO ☐ Mayor a 40° ☐ Menor a 40°
Orientación de la inclinación ☐ Hacia la calle ☐ Hacia la propiedad ☐ Hacia el largo de la vereda
☐ Descopado ☐ Descopado y brotado ☒ Copa desbalanceada

FUSTE

	Descortezamiento			Cavidades
	basal	media	alto	
Péqueñas	<input checked="" type="checkbox"/>	<input type="checkbox"/>	<input type="checkbox"/>	<input type="checkbox"/>
Grandes	<input type="checkbox"/>	<input checked="" type="checkbox"/>	<input checked="" type="checkbox"/>	<input type="checkbox"/>

☐ Fructificaciones fúngicas ☐ Codominancias ☐ Chorreados

Cavidad longitudinal en el fuste (m)

Espesor de pared remanente (cm)

RAIZ ☐ Expuesta ☐ Levanta vereda m2 Provoca fisuras en el frente de la propiedad: ☐ SI ☐ NO

RAMAS

☒ Tocones ☐ Excesivas / Cruzadas ☐ Con mal ángulo de inserción
☒ Quebradas / Fisuradas ☒ Secas / Secas en las puntas ☐ Bajas
☐ Codominancias ☐ Con cavidades / Tumores / Cancros ☐ Que invaden espacio aéreo

HOJAS ☐ De coloración anormal ☐ Defoliación Total ☐ Con signos de insectos ☐ Con manchas foliares
☐ Defoliación Parcial Síntomas de enfermedades.

RECOMENDACIONES DEL INSPECTOR

A: OBJETIVOS DE LA PODA

☐ Reducción Riesgo
☐ Eliminar interferencias
☐ Adecuación al sitio
☐ Regulación de estructura

B: TIPOS DE PODA

☐ Formación
☐ Limpieza
☐ Aclareo
☐ Refaldado
☐ Terciado

☒ Balanceo

☒ C: EXTRACCIÓN

☐ E: TRASPLANTE

☐ D: TRATAMIENTO SANITARIO

F: CORTE DE RAÍCES

☐ Superficial
☐ Profunda

OBSERVACIONES

ETIQUETAR CON DETALLADO GENERALIZADO.

INSPECTOR/VERIFICADOR

GABRIELA
GIANNA
GÓNEZ

Nombre y Apellido

[Firma]
Firma

35263728
DNI

Calle DERQUI AV. 4162

IMAGEN DEL EJEMPLAR



N° DE ACTA: 7239

Informe N° _____

Planilla de Inspección de Árboles

Fecha de relevamiento 7/08/2024

Aviso 500566639/24

Arme

UBICACIÓN DEL ÁRBOL Especie botánica No identificada

Calle CAFA YATE N° 1976 ☒ Árbol Seco ☐ Árbol Semi Seco

PARÁMETROS MECÁNICOS Y SANITARIOS DEL ÁRBOL

Altura aprox. (m) 5 DAP (cm) 30 Inclinação: SI / NO ☐ Mayor a 40° ☐ Menor a 40°

Orientación de la inclinación ☐ Hacia la calle ☐ Hacia la propiedad ☐ Hacia el largo de la vereda

☒ Descopado ☐ Descopado y brotado ☐ Copa desbalanceada

FUSTE

Descortezamiento: Cavidades		
basal	media	alto

☐ Fructificaciones fúngicas ☐ Codominancias ☐ Chorreados

Pequeñas				Cavidad longitudinal en el fuste (m)	
Grandes				Espesor de pared remanente (cm)	

RAIZ ☐ Expuesta ☐ Levanta vereda m2 Provoca fisuras en el frente de la propiedad: ☐ SI ☐ NO

RAMAS ☐ Tocones ☐ Excesivas / Cruzadas ☐ Con mal ángulo de inserción

☐ Quebradas / Fisuradas ☐ Secas / Secas en las puntas ☐ Bajas

☐ Codominancias ☐ Con cavidades / Tumores / Cancros ☐ Que invaden espacio aéreo

HOJAS ☐ De coloración anormal ☐ Defoliación Total ☐ Con signos de insectos ☐ Con manchas foliares

☐ Defoliación Parcial Síntomas de enfermedades

RECOMENDACIONES DEL INSPECTOR

A: OBJETIVOS DE LA PODA

- ☐ Reducción Riesgo
- ☐ Eliminar interferencias
- ☐ Adecuación al sitio
- ☐ Regulación de estructura

B: TIPOS DE PODA

- ☐ Formación
- ☐ Limpieza
- ☐ Aclareo
- ☐ Refaldado
- ☐ Terciado

☐ Balanceo

☒ C: EXTRACCIÓN

☐ E: TRASPLANTE

☐ D: TRATAMIENTO SANITARIO

F: CORTE DE RAÍCES

☐ Superficial

☐ Profunda

OBSERVACIONES

Seco Muerto a Pie
Descopado ilegalmente

INSPECTOR/VERIFICADOR

Antonio Provenzi
Nombre y Apellido

[Firma]
Firma

29.248.692
DNI

CAFAYATE 1976

Calle

IMAGEN DEL EJEMPLAR



N° DE ACTA: 7240

Informe N°

Planilla de Inspección de Árboles

Fecha de relevamiento 6/8/2024

Aviso Oficio

Arme

UBICACIÓN DEL ÁRBOL Especie botánica TILO (Tilia x moltkei)
Calle Corvalán N° 1898 LD2 ☒ Árbol Seco ☐ Árbol Semi Seco

PARÁMETROS MECÁNICOS Y SANITARIOS DEL ÁRBOL

Altura aprox. (m) 5 DAP (cm) 22 Inclinação ☒ SI ☐ NO ☒ Mayor a 40° ☐ Menor a 40°
Orientación de la inclinación ☐ Hacia la calle ☐ Hacia la propiedad ☐ Hacia el largo de la vereda
☐ Descopado ☐ Descopado y brotado ☐ Copa desbalanceada

FUSTE Descortezamiento: Cavidades ☐ Fructificaciones fúngicas ☐ Codominancias ☐ Chorreados
basal media alto
Pequeñas
Grandes
Cavidad longitudinal en el fuste (m)
Espesor de pared remanente (cm)

RAIZ ☐ Expuesta ☐ Levanta vereda m2 Provoca fisuras en el frente de la propiedad: ☐ SI ☐ NO

RAMAS ☐ Tocones ☐ Excesivas / Cruzadas ☐ Con mal ángulo de inserción
☐ Quebradas / Fisuradas ☐ Secas / Secas en las puntas ☐ Bajas
☐ Codominancias ☐ Con cavidades / Tumores / Cancros ☐ Que invaden espacio aéreo

HOJAS ☐ De coloración anormal ☐ Defoliación Total ☐ Con signos de insectos ☐ Con manchas foliares
☐ Defoliación Parcial Síntomas de enfermedades

RECOMENDACIONES DEL INSPECTOR

A: OBJETIVOS DE LA PODA

☐ Reducción Riesgo
☐ Eliminar Interferencias
☐ Adecuación al sitio
☐ Regulación de estructura

B: TIPOS DE PODA

☐ Formación
☐ Limpieza
☐ Aclareo
☐ Refaldado
☐ Terciado

☒ Balanceo
☒ C: EXTRACCIÓN
☐ E: TRASPLANTE
☐ D: TRATAMIENTO SANITARIO

F: CORTE DE RAÍCES

☐ Superficial
☐ Profunda

OBSERVACIONES Ejemplar seco colapsado sobre vereda
Retirar y extraer restos de copa.

INSPECTOR/VERIFICADOR

Paulina Lopretto
Nombre y Apellido

Lopretto
Firma

31.624.026
DNI

Calle CORVALAN 1898 L.D 2

IMAGEN DEL EJEMPLAR



N° DE ACTA: 7241
Informe N° _____

Planilla de Inspección de Árboles

Aviso Oficio

Fecha de relevamiento 12/7/2024

Arme

UBICACIÓN DEL ÁRBOL Especie botánica Melia azedarach
Calle FOURROUGE N° 2654 ☐ Árbol Seco ☐ Árbol Semi Seco

PARÁMETROS MECÁNICOS Y SANITARIOS DEL ÁRBOL

Altura aprox. (m) 10 DAP (cm) 45 Inclinação: SI / NO ☐ Mayor a 40° ☐ Menor a 40°
Orientación de la inclinación ☐ Hacia la calle ☐ Hacia la propiedad ☐ Hacia el largo de la vereda
☐ Descopado ☐ Descopado y brotado ☐ Copa desbalanceada

FUSTE

FUSTE	Descortezamiento: Cavidades			<input type="checkbox"/> Fructificaciones fúngicas	<input type="checkbox"/> Codominancias	<input type="checkbox"/> Chorreados
	basal	media	alto			
Pequeñas	X			Cavidad longitudinal en el fuste (m)	1,5 (FISURA)	
Grandes		X				
				Espesor de pared remanente (cm)		

RAIZ ☐ Expuesta ☐ Levanta vereda m2 Provoca fisuras en el frente de la propiedad: ☐ SI ☐ NO

RAMAS

☐ Tocones ☐ Excesivas / Cruzadas ☒ Con mal ángulo de inserción
☒ Quebradas / Fisuradas ☐ Secas / Secas en las puntas ☐ Bajas
☐ Codominancias ☒ Con cavidades / Tumores / Cancros ☐ Que invaden espacio aéreo

HOJAS

☐ De coloración anormal ☐ Defoliación Total ☐ Con signos de Insectos ☐ Con manchas foliares
☐ Defoliación Parcial Síntomas de enfermedades

RECOMENDACIONES DEL INSPECTOR

A: OBJETIVOS DE LA PODA

☐ Reducción Riesgo
☐ Eliminar interferencias
☐ Adecuación al sitio
☐ Regulación de estructura

B: TIPOS DE PODA

☐ Formación
☐ Limpieza
☐ Aclareo
☐ Refaldado
☐ Terciado

☐ Balanceo
☒ C EXTRACCIÓN
☐ E: TRASPLANTE
☐ D: TRATAMIENTO SANITARIO

F: CORTE DE RAÍCES

☐ Superficial
☐ Profunda

OBSERVACIONES Extracción Programada - Corto Plazo

FISURA longitudinal
CAVIDADES con ATUCCAMIENTO en la inserción de RAMA PRINCIPAL
Especie No apta.
Debido a su estado, No es posible su conservación.
Las Fallas detalladas pueden ocasionar Fallo estructural
con fenómenos meteorológicos.

INSPECTOR/VERIFICADOR

Antonio Paulucci
Nombre y Apellido

Firma

29.248.692
ONI

Calle FONROUGE 2654

IMAGEN DEL EJEMPLAR



N° DE ACTA: 7242

Informe N° _____

Planilla de Inspección de Árboles

Fecha de relevamiento 31/7/2024

Aviso Oficio

Arme

UBICACIÓN DEL ÁRBOL Especie botánica FRAXINUS PENNSYLVANICA (Fresno)
Calle FRAGATA LA ARGENTINA N° 1429 LD ☐ Árbol Seco ☐ Árbol Semi Seco

PARÁMETROS MECÁNICOS Y SANITARIOS DEL ÁRBOL

Altura aprox. (m) 10 DAP (cm) 60 Inclinação: ☒ SI / ☐ NO ☐ Mayor a 40° ☐ Menor a 40°
Orientación de la inclinación ☒ Hacia la calle ☐ Hacia la propiedad ☐ Hacia el largo de la vereda
☐ Descopado ☐ Descopado y brotado ☒ Copa desbalanceada

FUSTE Descortezamiento: Cavidades ☐ Fructificaciones fúngicas ☐ Codominancias ☐ Chorreados
basal media alto
Pequeñas ☐ ☒ ☐ Cavity longitudinal en el fuste (m)
Grandes ☐ ☒ ☒ Espesor de pared remanente (cm)

RAIZ ☐ Expuesta ☐ Levanta vereda m2 Provoca fisuras en el frente de la propiedad: ☐ SI ☐ NO

RAMAS ☐ Tocones ☐ Excesivas / Cruzadas ☐ Con mal ángulo de inserción
☐ Quebradas / Fisuradas ☐ Secas / Secas en las puntas ☐ Bajas
☐ Codominancias ☒ Con cavidades / Tumores / Cancros ☐ Que invaden espacio aéreo

HOJAS ☐ De coloración anormal ☐ Defoliación Total ☐ Con signos de insectos ☐ Con manchas foliares
☐ Defoliación Parcial Síntomas de enfermedades

RECOMENDACIONES DEL INSPECTOR

A: OBJETIVOS DE LA PODA **B: TIPOS DE PODA** **F: CORTE DE RAÍCES**
☐ Reducción Riesgo ☐ Formación ☐ Balanceo ☒ C: EXTRACCIÓN
☐ Eliminar interferencias ☐ Limpieza ☐ E: TRASPLANTE ☐ Superficial
☐ Adecuación al sitio ☐ Aclareo ☐ D: TRATAMIENTO SANITARIO ☐ Profunda
☐ Regulación de estructura ☐ Refaldado ☐ Terciado

OBSERVACIONES Urgente

CAVIDAD en la inserción de la CORONA con las dos RAMAS PRIMARIAS, la misma presenta signo de pudrición. CAVIDAD en RAMAS PRIMARIAS, con signo de pudrición.
Figuras-oides Horizontales en las dos RAMAS PRIMARIAS y en el FUSTE, inclinación del eje principal, hacia la calle, debido a que está cediendo a su propio peso. No es posible recuperar la estructura de la copa y hay riesgo de fallo estructural.

INSPECTOR/VERIFICADOR

Antonio Polucci
Nombre y Apellido

Firma

29.248.692
DNI

Calle **FRAGATA LA ARGENTINA 1429 L.D**

IMAGEN DEL EJEMPLAR



N° DE ACTA: 7243
Informe N° _____

Planilla de Inspección de Árboles

Fecha de relevamiento 5/8/24

Aviso: _____

Arme: _____

UBICACIÓN DEL ÁRBOL Especie botánica Populus sp.
Calle Molina N° 1390 ☐ Árbol Seco ☐ Árbol Semi Seco

PARÁMETROS MECÁNICOS Y SANITARIOS DEL ÁRBOL

Altura aprox. (m) 14 DAP (cm) 65 Inclinação: SI / ☒ NO ☐ Mayor a 40° ☐ Menor a 40°
Orientación de la inclinación ☐ Hacia la calle ☐ Hacia la propiedad ☐ Hacia el largo de la vereda
☐ Descopado ☐ Descopado y brotado ☐ Copa desbalanceada

FUSTE

Descortezamiento: Cavidades

basal media alto

Pequeñas			
Grandes			

☐ Fructificaciones fúngicas ☒ Codominancias ☐ Chorreados

Cavidad longitudinal en el fuste (m) _____

Espesor de pared remanente (cm) _____

RAIZ ☐ Expuesta ☒ Levanta vereda m2 Provoca fisuras en el frente de la propiedad: ☒ SI ☐ NO

RAMAS

☐ Tocones

☐ Excesivas / Cruzadas

☐ Con mal ángulo de inserción

☐ Quebradas / Fisuradas

☐ Secas / Secas en las puntas

☐ Bajas

☐ Codominancias

☐ Con cavidades / Tumores / Cancros

☐ Que invaden espacio aéreo

HOJAS

☐ De coloración anormal

☒ Defoliación Total

☐ Con signos de insectos

☐ Con manchas foliares

☐ Defoliación Parcial Síntomas de enfermedades: _____

RECOMENDACIONES DEL INSPECTOR

A: OBJETIVOS DE LA PODA

☐ Reducción Riesgo

☐ Eliminar interferencias

☐ Adecuación al sitio

☐ Regulación de estructura

B: TIPOS DE PODA

☐ Formación

☐ Limpieza

☐ Aclareo

☐ Refaldado

☐ Terciado

☐ Balanceo

☒ C: EXTRACCIÓN

☐ E: TRASPLANTE

☐ D: TRATAMIENTO SANITARIO

F: CORTE DE RAÍCES

☐ Superficial

☐ Profunda

OBSERVACIONES

Ejemplar requiere extracción ya que cuenta con raíces
agresivas que rompen la vereda y ocasiona daños al
frentista. Correr plantera por estar en polígono de seguridad.

INSPECTOR/VERIFICADOR

PAOLA SACILOTTO

Nombre y Apellido

Paula Salotto

Firma

37281193

DNI

Calle MOLINA 1390


IMAGEN DEL EJEMPLAR




N° DE ACTA: 7244

Informe N° _____

N° DE ACTA: 7245

		GOBIERNO DE LA CIUDAD DE BUENOS AIRES	
G.C.B.A.		PLANILLA DE INSPECCIÓN VISUAL BÁSICA	
Fecha:		4/5/2023	
Calle	MURGUIONDO	Chapa	946
Referencia			
Especie botánica	Ligustrum lucidum (Ligustro)		
N° de inspección	C09-6671	D.A.P. (Cm):	20
Altura Aprox. (m):		6	
Ubicación de la plantera	Regular	Enfermedades	Plagas
Inclinación	No tiene inclinación		
Orientación de la inclinación			
Tarea recomendada: Extracción			
Defectos del ejemplar			
Árbol muerto en pie, sin otros defectos importantes. Árboles muertos: obstrucción física de peatones o el tráfico de vehículos			
Evaluación de Riesgo del Árbol a Extraer			
Probabilidad de Fallo	Probabilidad de Impacto	Consecuencias	Riesgo
Posible	Medio	Significativa	Bajo
Encuadre Normativo			
El árbol esté seco., Por su estado sanitario, fisiológico o por sus condiciones físicas no sea posible su recuperación. Asimismo, en caso de ser técnicamente imposible practicar el trasplante, según lo dispuesto en el artículo 14, la Autoridad de Aplicación podrá talar o extraer ejemplares sólo en las siguientes circunstancias., Para garantizar la seguridad de las personas y/o bienes.			
Observaciones y conclusiones			
Oficio. Extraer árbol. Nivelar y ampliar plantera a 1,8 m x 1,2 m, perímetro lineal 6 m. Solado L64. Reparar vereda 3 m2. Árbol muerto en pie, sin movimiento al momento de la inspección.			
Datos del inspector			
Szachlaj, Iván Leonel		Firma	
Nombre completo		35.945.874	
		DNI	



Planilla de Inspección de Árboles

Aviso 500097235/24

Fecha de relevamiento 29-1-24

Arme

UBICACIÓN DEL ÁRBOL Especie botánica Ligustrum laudum

Calle OLIVEN

Nº 175

☒ Arbol Seco ☐ Árbol Semí Seco

PARÁMETROS MECÁNICOS Y SANITARIOS DEL ÁRBOL

Altura aprox. (m) 5 DAP (cm) 20 Inclínación: SI / NO ☐ Mayor a 40° ☐ Menor a 40°

Orientación de la inclinación ☐ Hacia la calle ☐ Hacia la propiedad ☐ Hacia el largo de la vereda

☐ Descopado ☐ Descopado y brotado ☐ Copa desbalanceada

FUSTE

Descortezamiento: Cavidades

basal medla alto

☐ Fructificaciones fúngicas ☐ Codominancias ☐ Chorreados

Pequeñas

Cavidad longitudinal en el fuste (m)

Grandes

Espesor de pared remanente (cm)

RAIZ ☐ Expuesta ☐ Levanta vereda m2 Provoca fisuras en el frente de la propiedad ☐ SI ☐ NO

RAMAS

☐ Tocones

☐ Excesivas / Cruzadas

☐ Con mal ángulo de inserción

☐ Quebradas / Fisuradas

☐ Secas / Secas en las puntas

☐ Bajas

☐ Codominancias

☐ Con cavidades / Tumores / Cancros

☐ Que invaden espacio aéreo

HOJAS ☐ De coloración anormal ☐ Defoliación Total ☐ Con signos de insectos ☐ Con manchas foliares

☐ Defoliación Parcial Síntomas de enfermedades.

RECOMENDACIONES DEL INSPECTOR

A: OBJETIVOS DE LA PODA

B: TIPOS DE PODA

☐ Reducción Riesgo

☐ Formación

☐ Balanceo

F: CORTE DE RAÍCES

☐ Eliminar interferencias

☐ Limpieza

☒ C EXTRACCIÓN

☐ Superficial

☐ Adecuación al sitio

☐ Aclareo

☐ E: TRASPLANTE

☐ Profunda

☐ Regulación de estructura

☐ Refaldado

☐ D: TRATAMIENTO SANITARIO

☐ Terciado

OBSERVACIONES

EL RECLAMO ENTZO POR PLANTACION. AL MOMENTO DEL RELEVAMIENTO LA PLANTERA SE ENCUENTRA DOPADA POR UN EJEMPLAR SECO. SE RECOMIENDA SU EXTRACCIÓN

INSPECTOR/VERIFICADOR

CABRAL PATRICK DAVID
Nombre y Apellido

[Firma]
Firma

DN. 36283890
DNI

Calle OLIDEN 175

IMAGEN DEL EJEMPLAR



N° DE ACTA: 7246

Informe N° _____

Planilla de Inspección de Árboles

Fecha de relevamiento 16-5-2024

Aviso 200 324111/24

Arme

UBICACIÓN DEL ÁRBOL Especie botánica Quercus polystachya

Calle OLIVERA N° 954 ☐ Árbol Seco ☐ Árbol Semi Seco

PARÁMETROS MECÁNICOS Y SANITARIOS DEL ÁRBOL

Altura aprox. (m) 8 DAP (cm) 35 Inclinação: SI / NO ☐ Mayor a 40° ☐ Menor a 40°

Orientación de la inclinación ☐ Hacia la calle ☐ Hacia la propiedad ☐ Hacia el largo de la vereda

☐ Descopado ☐ Descopado y brotado ☐ Copa desbalanceada

FUSTE

Descortezamiento: Cavidades

basal media alto

Pequeñas

Grandes

☐ Fructificaciones fúngicas ☐ Codominancias ☐ Chorreados

Cavidad longitudinal en el fuste (m)

Espesor de pared remanente (cm)

RAIZ ☐ Expuesta ☐ Levanta vereda m2 Provoca fisuras en el frente de la propiedad: ☐ SI ☐ NO

RAMAS

☐ Tocones

☐ Excesivas / Cruzadas

☐ Con mal ángulo de inserción

☐ Quebradas / Fisuradas

☐ Secas / Secas en las puntas

☐ Bajas

☐ Codominancias

☐ Con cavidades / Tumores / Cancros

☐ Que invaden espacio aéreo

HOJAS

☐ De coloración anormal

☐ Defoliación Total

☐ Con signos de insectos

☐ Con manchas foliares

☐ Defoliación Parcial Síntomas de enfermedades

RECOMENDACIONES DEL INSPECTOR

A: OBJETIVOS DE LA PODA

☐ Reducción Riesgo

☐ Eliminar interferencias

☐ Adecuación al sitio

☐ Regulación de

estructura

B: TIPOS DE PODA

☐ Formación

☐ Limpieza

☐ Aclareo

☐ Refaidado

☐ Terciado

☐ Balanceo

☒ C EXTRACCIÓN

☐ E: TRASPLANTE

☐ D: TRATAMIENTO SANITARIO

F: CORTE DE RAÍCES

☐ Superficial

☐ Profunda

OBSERVACIONES

EL EJEMPLAR SE ENCUENTRA EN PLANTERA ELEVADA CON RAÍCES ESTRANJADORAS. SE RECOMIENDA SU EXTRACCIÓN PARA REPARAR LA VEREDA CONTIGUA Y REPARAR PLANTERA EN 1,2x1,2m

INSPECTOR/VERIFICADOR

CABRAL RUIRO
Nombre y Apellido


Firma

20240516
DNI

Calle OLIDEN 454

IMAGEN DEL EJEMPLAR



N° DE ACTA: 7247
Informe N° _____

Planilla de Inspección de Árboles

Aviso 500 SE 3158/24

Fecha de relevamiento 6/8/24

Arme _____

UBICACIÓN DEL ÁRBOL Especie botánica Ficus Bazilliana
Calle Repositor Arborescente Nº 624 LD ☐ Árbol Seco ☐ Árbol Semi Seco

PARÁMETROS MECÁNICOS Y SANITARIOS DEL ÁRBOL

Altura aprox. (m) 8 DAP (cm) 40 Inclínación: SI / NO ☐ Mayor a 40° ☐ Menor a 40°
Orientación de la inclinación: ☐ Hacia la calle ☐ Hacia la propiedad ☐ Hacia el largo de la vereda
☐ Descopado ☐ Descopado y brotado ☒ Copa desbalanceada

FUSTE

FUSTE

	Descortezamiento: Cavidades		
	basal	media	alto
Pequeñas			
Grandes			

☐ Fructificaciones fúngicas
 ☒ Codominancias
 ☐ Chorreados

Cavidad longitudinal en el fuste (m)

Espesor de pared remanente (cm)

RAIZ ☐ Expuesta ☒ Levanta vereda m2 Provoca fisuras en el frente de la propiedad: ☒ SI ☐ NO

RAMAS

☒ Tocones ☐ Excesivas / Cruzadas ☐ Con mal ángulo de inserción
☐ Quebradas / Fisuradas ☒ Secas / Secas en las puntas ☐ Bajas
☐ Codominancias ☐ Con cavidades / Tumores / Cancros ☐ Que invaden espacio aéreo

HOJAS

☐ De coloración anormal ☐ Defoliación Total ☐ Con signos de insectos ☐ Con manchas foliares
☐ Defoliación Parcial Síntomas de enfermedades _____

RECOMENDACIONES DEL INSPECTOR

A: OBJETIVOS DE LA PODA

☒ Reducción Riesgo
☐ Eliminar interferencias
☐ Adecuación al sitio
☐ Regulación de estructura

B: TIPOS DE PODA

☐ Formación
☐ Limpieza
☐ Aclareo
☐ Refaldado
☐ Terciado

☐ Balanceo
☒ C EXTRACCIÓN
☐ E: TRASPLANTE
☐ D: TRATAMIENTO SANITARIO

F: CORTE DE RAÍCES

☐ Superficial
☐ Profunda

OBSERVACIONES

Se recomienda probarse extracción de raíz en el frente de la propiedad. Se extrae con el efecto de solido (64) y cordón. Una vez se extrae con el efecto de solido (64) y cordón. Una vez se extrae con el efecto de solido (64) y cordón. Una vez se extrae con el efecto de solido (64) y cordón.

INSPECTOR/VERIFICADOR

Nombre y Apellido Viterbo A. Salas

Firma [Firma]

DNI 32738663

Calle RESERVISTAS ARGENTINOS-624 L.D

IMAGEN DEL EJEMPLAR



N° DE ACTA: 7248
Informe N° _____

Planilla de Inspección de Árboles

Aviso: 500 363198 / 34

Fecha de relevamiento 6/0/24

Artículo

UBICACIÓN DEL ÁRBOL Especie botánica Ficus Bergiana
Calle P. de la Libertad N° 624 EX ☐ Árbol Seco ☐ Árbol Semi Seco

PARÁMETROS MECÁNICOS Y SANITARIOS DEL ÁRBOL

Altura aprox. (m) 8 DAP (cm) 36 Inclinación: SI / NO ☐ Mayor a 40° ☐ Menor a 40°
Orientación de la inclinación: ☐ Hacia la calle ☐ Hacia la propiedad ☐ Hacia el largo de la vereda
☐ Descopado ☐ Descopado y brotado ☒ Copa desbalanceada

FUSTE

	Descortezamiento: Cavidades		
	basal	media	alto

☐ Fructificaciones fúngicas ☒ Codominancias ☐ Chorreados

Cavidad longitudinal en el fuste (m)

Espesor de pared remanente (cm)

RAIZ ☒ Expuesta ☐ Levanta vereda m2 Provoca fisuras en el frente de la propiedad: ☒ SI ☐ NO

RAMAS

☒ Tocones

☐ Excesivas / Cruzadas

☐ Con mal ángulo de inserción

☐ Quebradas / Fisuradas

☒ Secas / Secas en las puntas

☐ Bajas

☐ Codominancias

☐ Con cavidades / Tumores / Cancros

☐ Que invaden espacio aéreo

HOJAS

☐ De coloración anormal ☐ Defoliación Total ☐ Con signos de insectos ☐ Con manchas foliares
☐ Defoliación Parcial Síntomas de enfermedades

RECOMENDACIONES DEL INSPECTOR

A: OBJETIVOS DE LA PODA

☒ Reducción Riesgo
☐ Eliminar Interferencias
☐ Adecuación al sitio
☐ Regulación de estructura

B: TIPOS DE PODA

☐ Formación
☐ Limpieza
☐ Aclareo
☐ Refaldado
☐ Terciado

☐ Balanceo

☒ C EXTRACCIÓN

☐ E: TRASPLANTE

☐ D: TRATAMIENTO SANITARIO

F: CORTE DE RAÍCES

☐ Superficial
☐ Profunda

OBSERVACIONES

Se recomienda problema extrínsecos. Pertenencia raíz curada, produciendo raras en el frente de la propiedad. Retenir veda conlleva 6242 de cobro Ley; Análisis Placido a 46 x 46m Retenir Cordón. Es una especie no apta para el Arbolado público.

INSPECTOR/VERIFICADOR

Nombre y Apellido

Firma

DNI

Calle RESERVISTAS ARGENTINOS 624 E

IMAGEN DEL EJEMPLAR



N° DE ACTA: 7249

Informe N° _____

Planilla de Inspección de Árboles

Aviso 50 x 7112 / 74

Fecha de relevamiento 7/8/24

Arme _____

UBICACIÓN DEL ÁRBOL Especie botánica Passiflora

Calle Tanque N° 7316 ☐ Árbol Seco ☒ Árbol Semi Seco

PARÁMETROS MECÁNICOS Y SANITARIOS DEL ÁRBOL

Altura aprox. (m) 8 DAP (cm) 50 Inclinação: SI / NO ☐ Mayor a 40° ☐ Menor a 40°

Orientación de la inclinación: ☐ Hacia la calle ☐ Hacia la propiedad ☐ Hacia el largo de la vereda
☐ Descopado ☐ Descopado y brotado ☐ Copa desbalanceada

FUSTE

	Descortezamiento: Cavidades		
	basal	media	alto
Pequeñas			
Grandes		<input checked="" type="checkbox"/>	

☐ Fructificaciones fúngicas ☐ Codominancias ☐ Chorreados

Cavidad longitudinal en el fuste (m) _____

Espesor de pared remanente (cm) _____

RAIZ ☐ Expuesta ☐ Levanta vereda m2 Provoca fisuras en el frente de la propiedad: ☐ SI ☒ NO

RAMAS

☐ Tocones ☐ Excesivas / Cruzadas ☐ Con mal ángulo de inserción
☐ Quebradas / Fisuradas ☐ Secas / Secas en las puntas ☐ Bajas
☒ Codominancias ☐ Con cavidades / Tumores / Cancros ☐ Que invaden espacio aéreo

HOJAS ☐ De coloración anormal ☐ Defoliación Total ☐ Con signos de insectos ☐ Con manchas foliares
☐ Defoliación Parcial Síntomas de enfermedades _____

RECOMENDACIONES DEL INSPECTOR

A: OBJETIVOS DE LA PODA

☒ Reducción Riesgo
☐ Eliminar interferencias
☐ Adecuación al sitio
☐ Regulación de estructura

B: TIPOS DE PODA

☐ Formación
☐ Limpieza
☐ Aciareo
☐ Refaldado
☐ Terciado

☐ Balanceo

☒ C EXTRACCIÓN

☐ E: TRASPLANTE

☐ D: TRATAMIENTO SANITARIO

F: CORTE DE RAÍCES

☐ Superficial
☐ Profunda

OBSERVACIONES

Extracción en el corte plaza ejemplar dentro de la propiedad
con corte en la base del fuste y descortezamiento

INSPECTOR/VERIFICADOR

Valeria A. Silva

Nombre y Apellido

[Firma]

Firma

30730662

DNI

Calle TANDIL 7316

IMAGEN DEL EJEMPLAR



N° DEACTA: 7250
Informe N° _____

Pianilla de Inspección de Árboles

Fecha de relevamiento 24/7/24

Aviso

Arme

UBICACIÓN DEL ÁRBOL Especie botánica OPUNTIA
Calle Albano Nº 697 ☒ Árbol Seco ☐ Árbol Semi Seco

PARÁMETROS MECÁNICOS Y SANITARIOS DEL ÁRBOL

Altura aprox. (m) 4 DAP (cm) 30 Inclinación: ☒ SI ☐ NO ☐ Mayor a 40° ☐ Menor a 40°
Orientación de la inclinación ☐ Hacia la calle ☐ Hacia la propiedad ☐ Hacia el largo de la vereda
☐ Descopado ☐ Descopado y brotado ☐ Copa desbalanceada

FUSTE Descortezamiento: Cavidades ☒ Fructificaciones fúngicas ☐ Codominancias ☐ Chorreados
basal media alto
Pequeñas Cuidad longitudinal en el fuste (m)
Grandes Espesor de pared remanente (cm)

RAIZ ☐ Expuesta ☐ Levanta vereda m2 Provoca fisuras en el frente de la propiedad: ☐ SI ☐ NO

RAMAS ☒ Tocones ☐ Excesivas / Cruzadas ☐ Con mal ángulo de inserción
☐ Quebradas / Fisuradas ☐ Secas / Secas en las puntas ☐ Bajas
☐ Codominancias ☐ Con cavidades / Tumores / Cancros ☐ Que invaden espacio aéreo

HOJAS ☐ De coloración anormal ☐ Defoliación Total ☐ Con signos de insectos ☐ Con manchas foliares
☐ Defoliación Parcial Síntomas de enfermedades.

RECOMENDACIONES DEL INSPECTOR

A: OBJETIVOS DE LA PODA B: TIPOS DE PODA F: CORTE DE RAÍCES
☐ Reducción Riesgo ☐ Formación ☐ Balanceo ☐ C: EXTRACCIÓN ☐ Superficial
☐ Eliminar interferencias ☐ Limpieza ☒ E: TRASPLANTE ☐ Profunda
☐ Adecuación al sitio ☐ Aclareo ☐ D: TRATAMIENTO SANITARIO
☐ Regulación de estructura ☐ Refaldado ☐ Terciado

OBSERVACIONES Se encuentra un árbol de Opuntia
Seco. Se recomienda extraerlo.
Alto de 2,42 m a 1,42 m de altura
hacia el ascenso, ya que muy cómodo para.

INSPECTOR/VERIFICADOR

GOUANZ MARI
Nombre y Apellido

Firma

83442345
DNI

Calle ALBARIÑO•697

IMAGEN DEL EJEMPLAR



Nº DE ACTA: 7251

Informe Nº _____

Planilla de Inspección de Árboles

Fecha de relevamiento 22/8/24

Aviso _____

Arme _____

UBICACIÓN DEL ÁRBOL Especie botánica Tupelo
Calle Alfama Cn N° 6530 L2 ☐ Árbol Seco ☐ Árbol Semi Seco

PARÁMETROS MECÁNICOS Y SANITARIOS DEL ÁRBOL

Altura aprox. (m) 11 DAP (cm) 75 Inclínación: SI / NO ☐ Mayor a 40° ☐ Menor a 40°
Orientación de la inclinación ☐ Hacia la calle ☐ Hacia la propiedad ☐ Hacia el largo de la vereda
☐ Descopado ☐ Descopado y brotado ☐ Copa desbalanceada

FUSTE

	Oscortezamiento: Cavidades		
	basal	media	alto
Pequeñas			
Grandes			

☐ Fructificaciones fúngicas ☐ Codominancias ☐ Chorreados
Cavidad longitudinal en el fuste (m) _____
Espesor de pared remanente (cm) _____

RAIZ ☐ Expuesta ☐ Levanta vereda m2 Provoca fisuras en el frente de la propiedad ☒ SI ☐ NO

RAMAS ☐ Tocones ☒ Excesivas / Cruzadas ☐ Con mal ángulo de inserción
☐ Quebradas / Fisuradas ☐ Secas / Secas en las puntas ☐ Bajas
☐ Codominancias ☐ Con cavidades / Tumores / Cancros ☒ Que invaden espacio aéreo

HOJAS ☐ De coloración anormal ☐ Defoliación Total ☐ Con signos de insectos ☐ Con manchas foliares
☐ Defoliación Parcial Síntomas de enfermedades _____

RECOMENDACIONES DEL INSPECTOR

A: OBJETIVOS DE LA PODA ☐ Reducción Riesgo ☐ Eliminar interferencias ☐ Adecuación al sitio ☐ Regulación de estructura
B: TIPOS DE PODA ☐ Formación ☐ Limpieza ☐ Aclareo ☐ Refaldado ☐ Terciado
☐ Balanceo ☒ C: EXTRACCIÓN ☐ E: TRASPLANTE ☐ D: TRATAMIENTO SANITARIO
F: CORTE DE RAÍCES ☐ Superficial ☐ Profunda

OBSERVACIONES

Se observan estacas de grandes dimensiones
ubicadas sobre la copa de 24m. Se debe retirar
según la normativa y para la venta.
Debido a la gran dimensión de los ramos podados y
teniendo en cuenta que son de ubicación en Pico
debido a ser un corte de raíz se debe de
retirar la extracción.
Del 22m² de la copa se debe de retirar la copa.

INSPECTOR/VERIFICADOR

Mano Apellido
Nombre y Apellido

Firma

33442364
DNI

Calle ALPATACAL 6520 L.D 2

IMAGEN DEL EJEMPLAR



N° DE ACTA: 7252

Informe N° _____

Planilla de Inspección de Árboles

Aviso

Fecha de relevamiento

9/8/24

Arme

UBICACIÓN DEL ÁRBOL Especie botánica FRAXINUS PENNSYLVANICA
Calle ARAUCO Nº 1886 ☐ Árbol Seco ☐ Árbol Semi Seco

PARÁMETROS MECÁNICOS Y SANITARIOS DEL ÁRBOL

Altura aprox. (m) 11 DAP (cm) 55 Inclinación ☒ SI ☐ NO ☐ Mayor a 40° ☒ Menor a 40°
Orientación de la inclinación ☒ Hacia la calle ☐ Hacia la propiedad ☐ Hacia el largo de la vereda
☐ Descopado ☐ Descopado y brotado ☐ Copa desbalanceada

FUSTE

	Descortezamiento: Cavidades			
	basal	media	alto	
Pequeñas				Cavidad longitudinal en el fuste (m) <u>2 m</u> Espesor de pared remanente (cm) <u>20 cm</u>
Grandes	<input checked="" type="checkbox"/>			

☒ Fructificaciones fúngicas ☐ Codominancias ☒ Chorreados

RAIZ ☐ Expuesta ☒ Levanta vereda m2 Provoca fisuras en el frente de la propiedad: ☐ SI ☒ NO

RAMAS ☐ Tocones ☐ Excesivas / Cruzadas ☐ Con mal ángulo de inserción
☐ Quebradas / Fisuradas ☒ Secas / Secas en las puntas ☐ Bajas
☐ Codominancias ☐ Con cavidades / Tumores / Cancros ☐ Que invaden espacio aéreo

HOJAS ☐ De coloración anormal ☐ Defoliación Total ☐ Con signos de insectos ☐ Con manchas foliares
☐ Defoliación Parcial Síntomas de enfermedades

RECOMENDACIONES DEL INSPECTOR

A: OBJETIVOS DE LA PODA

☐ Reducción Riesgo
☐ Eliminar interferencias
☐ Adecuación al sitio
☐ Regulación de estructura

B: TIPOS DE PODA

☐ Formación
☐ Limpieza
☐ Aclareo
☐ Refaldado
☐ Terciado

☐ Balanceo

☒ C: EXTRACCIÓN

☐ E: TRASPLANTE

☐ D: TRATAMIENTO SANITARIO

F: CORTE DE RAÍCES

☐ Superficial
☐ Profunda

OBSERVACIONES

EJEMPLAR CON GRAN CAVIDAD longitudinal, CHORREADOS, y
PUDRICIÓN SE RECOMIENDA EXTRAER EN CASO PH20
y plantar NUEVO EJEMPLAR.

INSPECTOR/VERIFICADOR

Eliana Fernandez
Nombre y Apellido

[Firma]
Firma

36494502
DNI

Calle ARAUJO 1886

IMAGEN DEL EJEMPLAR



N° DE ACTA: 7253

Informe N° _____

Planilla de Inspección de Árboles

Aviso

Fecha de relevamiento 15/8/24

Arme

UBICACIÓN DEL ÁRBOL Especie botánica Fraxinus pennsylvanica
Calle Av. Bruix Nº 4620 LAZ ☐ Árbol Seco ☒ Árbol Semi Seco

PARÁMETROS MECÁNICOS Y SANITARIOS DEL ÁRBOL

Altura aprox. (m) 9 DAP (cm) 50 Inclínación: SI / ☒ NO ☐ Mayor a 40° ☐ Menor a 40°
Orientación de la inclinación ☐ Hacia la calle ☐ Hacia la propiedad ☐ Hacia el largo de la vereda
☐ Descopado ☐ Descopado y brotado ☒ Copa desbalanceada

FUSTE

	Descortezamiento: Cavidades			<input type="checkbox"/> Fructificaciones fúngicas	<input type="checkbox"/> Codominancias	<input type="checkbox"/> Chorreados
	basal	media	alto			
Pequeñas				Cavidad longitudinal en el fuste (m) <u> </u>	Espesor de pared remanente (cm) <u> </u>	
Grandes	<input checked="" type="checkbox"/>	<input checked="" type="checkbox"/>	<input checked="" type="checkbox"/>			

RAIZ ☐ Expuesta ☐ Levanta vereda m2 Provoca fisuras en el frente de la propiedad: ☐ SI ☐ NO

RAMAS

☒ Tocones ☐ Excesivas / Cruzadas ☐ Con mal ángulo de inserción
☒ Quebradas / Fisuradas ☒ Secas / Secas en las puntas ☐ Bajas
☐ Codominancias ☐ Con cavidades / Tumores / Cancros ☒ Que invaden espacio aéreo

HOJAS

☐ De coloración anormal ☒ Defoliación Total ☐ Con signos de insectos ☐ Con manchas foliares
☐ Defoliación Parcial Síntomas de enfermedades

RECOMENDACIONES DEL INSPECTOR

A: OBJETIVOS DE LA PODA

☐ Reducción Riesgo
☐ Eliminar interferencias
☐ Adecuación al sitio
☐ Regulación de estructura

B: TIPOS DE PODA

☐ Formación
☐ Limpieza
☐ Aclareo
☐ Refaldado
☐ Terciado

☐ Balanceo
☒ C EXTRACCIÓN
☐ E: TRASPLANTE
☐ D: TRATAMIENTO SANITARIO

F: CORTE DE RAÍCES

☐ Superficial
☐ Profunda

OBSERVACIONES

Se trata de un ejemplar en la puerta de la escuela. Presenta cavidad longitudinal en todo el largo del fuste desde la base, ramas primarias y secundarias secas y descortezadas. Se visualizan hongos y orificios propablemente ocasionados por insectos. La corteza tiene una tonalidad oscura a negra, posiblemente por algún incendio. Está ubicada muy cerca a una luminaria. Extraer urgente y desplazar/plantar 1,5 m hacia LD. Medida 1,60 x 1,60 m Solado 64PN.

INSPECTOR/VERIFICADOR

Paola Sacilotto
Nombre y Apellido

Paola Sacilotto
Firma

37281193
DNI

Calle BRUIX AV. 4620 L.A 2

IMAGEN DEL EJEMPLAR



N° DE ACTA: 7254

Informe N° _____

Planilla de Inspección de Árboles

Fecha de relevamiento 13/8/24

Aviso 500578786/24

Arme

UBICACIÓN DEL ÁRBOL Especie botánica Fraxinus pennsylvanica

Calle Baldomero Fernandez Moren N° 3864/66 ☐ Árbol Seco ☐ Árbol Semi Seco

PARÁMETROS MECÁNICOS Y SANITARIOS DEL ÁRBOL

Altura aprox. (m) 12 DAP (cm) 75 Inclínación: SI / ☒ NO ☐ Mayor a 40° ☐ Menor a 40°

Orientación de la inclinación ☐ Hacia la calle ☐ Hacia la propiedad ☐ Hacia el largo de la vereda

☐ Descopado ☐ Descopado y brotado ☐ Copa desbalanceada

FUSTE

Descortezamiento: Cavidades

basal media alto

Pequeñas

Grandes

☒

☐ Fructificaciones fúngicas ☐ Codominancias ☐ Chorreados

Cavidad longitudinal en el fuste (m)

Espesor de pared remanente (cm)

RAIZ ☐ Expuesta ☐ Levanta vereda m2 Provoca fisuras en el frente de la propiedad: ☐ SI ☐ NO

RAMAS ☐ Tocones ☐ Excesivas / Cruzadas ☐ Con mal ángulo de inserción

☐ Quebradas / Fisuradas

☐ Secas / Secas en las puntas

☐ Bajas

☐ Codominancias

☐ Con cavidades / Tumores / Cancros

☐ Que invaden espacio aéreo

HOJAS ☐ De coloración anormal ☒ Defoliación Total ☐ Con signos de insectos ☐ Con manchas foliares

☐ Defoliación Parcial Síntomas de enfermedades

RECOMENDACIONES DEL INSPECTOR

A: OBJETIVOS DE LA PODA

☐ Reducción Riesgo

☐ Eliminar interferencias

☐ Adecuación al sitio

☐ Regulación de

estructura

B: TIPOS DE PODA

☐ Formación

☐ Limpieza

☐ Aclareo

☐ Refaldado

☐ Terciado

☐ Balanceo

☒ C EXTRACCIÓN

☐ E: TRASPLANTE

☐ D: TRATAMIENTO SANITARIO

F: CORTE DE RAÍCES

☐ Superficial

☐ Profunda

OBSERVACIONES Presenta descomposición avanzada en la base del fuste en contacto con el suelo. La cavidad tiene 30cm aproximadamente de profundidad. Extraer ejemplar y reparar la vereda completa. Disminuir tamaño de la plantero.

INSPECTOR/VERIFICADOR

Paola Sacilotto
Nombre y Apellido

Paola Sacilotto
Firma

37281193
DNI

Calle **FERNANDEZ MORENO, BALDOMERO•3864/66**

IMAGEN DEL EJEMPLAR



N° DE ACTA: 7255

Informe N° _____

Planilla de Inspección de Árboles

Fecha de relevamiento 8/10/2024

Aviso 500497713/24

Arme

UBICACIÓN DEL ÁRBOL Especie botánica Fraxinus pennsylvanica fresco
Calle BRAGADO N° 5705 ☐ Árbol Seco ☒ Árbol Semi Seco

PARÁMETROS MECÁNICOS Y SANITARIOS DEL ÁRBOL

Altura aprox. (m) 6 DAP (cm) 30 Inclinación: SI / ☒ NO ☐ Mayor a 40° ☐ Menor a 40°
Orientación de la inclinación ☐ Hacia la calle ☐ Hacia la propiedad ☐ Hacia el largo de la vereda
☐ Descopado ☒ Descopado y brotado ☐ Copa desbalanceada

FUSTE ☒ Descortezamiento: Cavidades ☐ Fructificaciones fúngicas ☒ Codominancias ☐ Chorreados

	basal	media	alto
Pequeñas			<input checked="" type="checkbox"/>
Grandes	<input checked="" type="checkbox"/>		

Cavidad longitudinal en el fuste (m) 3
Espesor de pared remanente (cm)

RAIZ ☐ Expuesta ☐ Levanta vereda m2 Provoca fisuras en el frente de la propiedad: ☐ SI ☐ NO

RAMAS ☒ Tocones ☒ Excesivas / Cruzadas ☒ Con mal ángulo de inserción
☒ Quebradas / Fisuradas ☒ Secas / Secas en las puntas ☐ Bajas
☒ Codominancias ☒ Con cavidades / Tumores / Cancros ☒ Que invaden espacio aéreo

HOJAS ☐ De coloración anormal ☒ Defoliación Total ☐ Con signos de insectos ☐ Con manchas foliares
☐ Defoliación Parcial Síntomas de enfermedades

RECOMENDACIONES DEL INSPECTOR

A: OBJETIVOS DE LA PODA **B: TIPOS DE PODA** **F: CORTE DE RAÍCES**
☐ Reducción Riesgo ☐ Formación ☐ Balanceo
☐ Eliminar interferencias ☐ Limpieza ☒ C EXTRACCIÓN
☐ Adecuación al sitio ☐ Aclareo ☐ E: TRASPLANTE
☐ Regulación de estructura ☐ Refaldado ☐ D: TRATAMIENTO SANITARIO
☐ Terciado ☐ Superficial
☐ Profunda

OBSERVACIONES Solicitud de poda Ejemplar Semi seco con descortezamiento de fuste con producción con serbatoio plautera
Corto plazo

INSPECTOR/VERIFICADOR

W. G. N. A. 20330
Nombre y Apellido

Firma

3536446T
DNI

Calle BRAGADO•5705

IMAGEN DEL EJEMPLAR



N° DE ACTA: 7256
Informe N° _____

Planilla de Inspección de Árboles

Aviso: 5005785 24/24

Fecha de relevamiento 16/8/24

Arme

UBICACIÓN DEL ÁRBOL Especie botánica Acacia benfomina "ficus"
Calle Galandía N° 1362 ☐ Árbol Seco ☐ Árbol Semi Seco

PARÁMETROS MECÁNICOS Y SANITARIOS DEL ÁRBOL

Altura aprox. (m) 6 DAP (cm) 35 Inclinação ☒ SI / NO ☐ Mayor a 40° ☒ Menor a 40°
Orientación de la inclinación ☒ Hacia la calle ☐ Hacia la propiedad ☐ Hacia el largo de la vereda
☐ Descopado ☐ Descopado y brotado ☐ Copa desbalanceada

FUSTE Descortezamiento: Cavidades ☐ Fructificaciones fúngicas ☒ Codominancias ☐ Chorreados
basal media alto
Pequeñas ☐ ☐ ☐
Grandes ☒ ☒ ☐
Cavidad longitudinal en el fuste (m)
Espesor de pared remanente (cm)

RAIZ ☐ Expuesta ☒ Levanta vereda m2 Provoca fisuras en el frente de la propiedad: ☐ SI ☒ NO

RAMAS ☐ Tocones ☒ Excesivas / Cruzadas ☒ Con mal ángulo de inserción
☐ Quebradas / Fisuradas ☐ Secas / Secas en las puntas ☒ Bajas
☒ Codominancias ☒ Con cavidades / Tumores / Cancros ☒ Que invaden espacio aéreo

HOJAS ☐ De coloración anormal ☐ Defoliación Total ☐ Con signos de insectos ☐ Con manchas foliares
☐ Defoliación Parcial Síntomas de enfermedades

RECOMENDACIONES DEL INSPECTOR

A: OBJETIVOS DE LA PODA B: TIPOS DE PODA F: CORTE DE RAÍCES
☐ Reducción Riesgo ☐ Formación ☐ Balanceo ☒ C: EXTRACCIÓN ☐ Superficial
☐ Eliminar interferencias ☐ Limpieza ☐ E: TRASPLANTE ☐ Profunda
☐ Adecuación al sitio ☐ Aclareo ☐ D: TRATAMIENTO SANITARIO
☐ Regulación de estructura ☐ Refajado ☐ Terciado

OBSERVACIONES Corto Plazo - Recomendada
después de poda para arbolado urbano, 3 huacales en
vereda de ancho: 1,8 m. Rompe vereda.
Desplazar manguera 50cm por calle y dejar Dimensiones:
0,8 m de Ancho x 1,6 m de largo (1,6 m lineal)
Reparar 14 m² c/664.

INSPECTOR/VERIFICADOR

VIRGINIA LOSSO
Nombre y Apellido

Firma

35364465
DNI

Calle FINLANDIA 1362

IMAGEN DEL EJEMPLAR



N° DE ACTA: 7257

Informe N° _____

Planilla de Inspección de Árboles

Fecha de relevamiento

Aviso Arme

UBICACIÓN DEL ÁRBOL Especie botánica Ficus benjamina
Calle GUARINI Nº 1638 ☐ Árbol Seco ☐ Árbol Semi Seco

PARÁMETROS MECÁNICOS Y SANITARIOS DEL ÁRBOL

Altura aprox. (m) 12 DAP (cm) 95 Inclínación: SI / NO ☐ Mayor a 40° ☐ Menor a 40°
Orientación de la inclinación ☐ Hacia la calle ☐ Hacia la propiedad ☐ Hacia el largo de la vereda
☐ Descopado ☐ Descopado y brotado ☐ Copa desbalanceada

FUSTE Descortezamiento: Cavidades ☐ Fructificaciones fúngicas ☐ Codominancias ☐ Chorreados
basal media alto
Pequeñas Cavity longitudinal en el fuste (m)
Grandes Espesor de pared remanente (cm)

RAIZ ☐ Expuesta ☐ Levanta vereda m2 Provoca fisuras en el frente de la propiedad: ☐ SI ☐ NO

RAMAS ☐ Tocones ☐ Excesivas / Cruzadas ☐ Con mal ángulo de Inserción
☐ Quebradas / Fisuradas ☐ Secas / Secas en las puntas ☐ Bajas
☐ Codominancias ☐ Con cavidades / Tumores / Cancros ☐ Que invaden espacio aéreo

HOJAS ☐ De coloración anormal ☐ Defoliación Total ☐ Con signos de insectos ☐ Con manchas foliares
☐ Defoliación Parcial Síntomas de enfermedades.

RECOMENDACIONES DEL INSPECTOR

A: OBJETIVOS DE LA PODA

☐ Reducción Riesgo
☐ Eliminar interferencias
☐ Adecuación al sitio
☐ Regulación de estructura

B: TIPOS DE PODA

☐ Formación
☐ Limpieza
☐ Aclareo
☐ Refaldado
☐ Terciado

☐ Balanceo

☐ C: EXTRACCIÓN

☐ E: TRASPLANTE

☐ D: TRATAMIENTO SANITARIO

F: CORTE DE RAÍCES

☐ Superficial
☐ Profunda

OBSERVACIONES

EXTRACCIÓN DEL FUSTE POR NO SER RECEPTIVO
DADO PARA ARBOLADO VIARIO. REPARAR 38m² y DEJAR PLANTERA
EN 1,2 x 1,2

INSPECTOR/VERIFICADOR

CABRAL RAMIRO
Nombre y Apellido

[Firma]
Firma

20. 36 19 39 90
DNI

Calle GUAMINI 1630

IMAGEN DEL EJEMPLAR



N° DE ACTA: 7258

Informe N° _____

Planilla de Inspección de Árboles

Fecha de relevamiento 6/8/2024

Aviso 50055 774724

Arme

UBICACIÓN DEL ÁRBOL Especie botánica Fraxinus pennsylvanica "hemo"
Calle La Piedad N° 1551 (1555U) ☐ Árbol Seco ☐ Árbol Semi Seco

PARÁMETROS MECÁNICOS Y SANITARIOS DEL ÁRBOL

Altura aprox. (m) 11 DAP (cm) 35 Inclinação: ☒ NO ☐ Mayor a 40° ☒ Menor a 40°
Orientación de la inclinación: ☒ Hacia la calle ☐ Hacia la propiedad ☐ Hacia el largo de la vereda
☐ Descopado ☐ Descopado y brotado ☒ Copa desbalanceada

FUSTE Descortezamiento: Cavidades ☐ Fructificaciones fúngicas ☒ Codominancias ☐ Chorreados
basal media alto
Pequeñas ☐ ☒ ☐
Grandes ☒ ☐ ☒
Cavidad longitudinal en el fuste (m)
Espesor de pared remanente (cm)

RAIZ ☐ Expuesta ☐ Levanta vereda m2 Provoca fisuras en el frente de la propiedad: ☐ SI ☒ NO

RAMAS ☒ Tocones ☒ Excesivas / Cruzadas ☒ Con mal ángulo de inserción
☒ Quebradas / Fisuradas ☒ Secas / Secas en las puntas ☐ Bajas
☒ Codominancias ☒ Con cavidades / Tumores / Cancros ☒ Que invaden espacio aéreo

HOJAS ☐ De coloración anormal ☒ Defoliación Total ☐ Con signos de insectos ☐ Con manchas foliares
☐ Defoliación Parcial Síntomas de enfermedades

RECOMENDACIONES DEL INSPECTOR

A: OBJETIVOS DE LA PODA **B: TIPOS DE PODA** **F: CORTE DE RAÍCES**
☐ Reducción Riesgo ☐ Formación ☐ Balanceo ☒ C EXTRACCIÓN ☐ Superficial
☐ Eliminar Interferencias ☐ Limpieza ☐ E: TRASPLANTE ☐ Profunda
☐ Adecuación al sitio ☐ Aclareo ☐ D: TRATAMIENTO SANITARIO
☐ Regulación de estructura ☐ Refaldado ☐ Terciado

OBSERVACIONES Inspeccionada

Grupo relajado con anterioridad, se encontraba en plancha elevada, rompiendo vereda. Se le efectuó corte de raíz, habiéndose realizado la extracción. En la actualidad, se niveló plancha. Presenta: cavidad bajo de 5cm de diámetro y profundidad considerable, cavidad alta en zona de inserción de la raíz primaria, copa desbalanceada, con riesgo en estabilidad por corte de raíces efectuado.

GERAR PLANCHERA por proximidad de Desapue, otros grupales y paros (3m² 64P6)

INSPECTOR/VERIFICADOR

Virginia Rosso
Nombre y Apellido

Firma

35364467
DNI

Calle LA FACULTAD 1551 (1555 L.D)

IMAGEN DEL EJEMPLAR



N° DE ACTA: 7259

Informe N° _____

Planilla de Inspección de Árboles

Fecha de relevamiento 28/6/24

Aviso _____

Arme _____

UBICACIÓN DEL ÁRBOL Especie botánica Acer negundo

Calle Luzern

Nº 634

☐ Árbol Seco ☐ Árbol Semi Seco

PARÁMETROS MECÁNICOS Y SANITARIOS DEL ÁRBOL

Altura aprox. (m) 6 DAP (cm) 50 Inclínación: SI / NO ☐ Mayor a 40° ☐ Menor a 40°

Orientación de la inclinación ☐ Hacia la calle ☐ Hacia la propiedad ☐ Hacia el largo de la vereda

☐ Descopado ☐ Descopado y brotado ☐ Copa desbalanceada

FUSTE

Descortezamiento: Cavidades

basal media alto

Pequeñas			<input checked="" type="checkbox"/>
Grandes	<input checked="" type="checkbox"/>	<input checked="" type="checkbox"/>	

☒ Fructificaciones fúngicas ☐ Codominancias ☒ Chorreados

Cavidad longitudinal en el fuste (m) 2

Espesor de pared remanente (cm) 10

RAIZ

☒ Expuesta

☒ Levanta vereda m2

Provoca fisuras en el frente de la propiedad: ☐ SI ☐ NO

RAMAS

☒ Tocones

☐ Excesivas / Cruzadas

☒ Con mal ángulo de inserción

☒ Quebradas / Fisuradas

☒ Secas / Secas en las puntas

☒ Bajas

☐ Codominancias

☒ Con cavidades / Tumores / Cancros

☒ Que invaden espacio aéreo

HOJAS

☐ De coloración anormal

☐ Defoliación Total

☒ Con signos de insectos

☐ Con manchas foliares

☐ Defoliación Parcial Síntomas de enfermedades _____

RECOMENDACIONES DEL INSPECTOR

A: OBJETIVOS DE LA PODA

☐ Reducción Riesgo

☐ Eliminar Interferencias

☐ Adecuación al sitio

☐ Regulación de estructura

B: TIPOS DE PODA

☐ Formación

☐ Limpieza

☐ Aclareo

☐ Refaldado

☐ Terciado

☐ Balanceo

☒ C EXTRACCIÓN

☐ E: TRASPLANTE

☐ D: TRATAMIENTO SANITARIO

F: CORTE DE RAÍCES

☐ Superficial

☐ Profunda

OBSERVACIONES

Al momento de la inspección se observa un árbol con inclinación de fuste y aperturas longitudinales hasta la base hacia la inclinación de la vereda. Las ramas cuentan con signos de podredumbre, conchas de escarabajos y otros por debajo de ellas. Se recomienda la extracción en el corto plazo, dejando la altura mínima de 2.20 m y dejando 1 m de biomasa.

INSPECTOR/VERIFICADOR


Nombre Apellido

Firma

DNI

Calle LAGUNA 684

IMAGEN DEL EJEMPLAR



N° DE ACTA: 7260
Informe N° _____

Planilla de Inspección de Árboles

Fecha de relevamiento 24/1/24

Aviso

Arme

UBICACIÓN DEL ÁRBOL Especie botánica Platanus
Calle Los Reventos N° 523 Lo. ☐ Árbol Seco ☐ Árbol Semi Seco

PARÁMETROS MECÁNICOS Y SANITARIOS DEL ÁRBOL

Altura aprox. (m) 13 DAP (cm) 60 Inclinação: SI ☒ NO ☐ Mayor a 40° ☐ Menor a 40°
Orientación de la inclinación ☐ Hacia la calle ☐ Hacia la propiedad ☐ Hacia el largo de la vereda
☐ Descopado ☐ Descopado y brotado ☐ Copa desbalanceada

FUSTE Descortezamiento: Cavidades ☐ Fructificaciones fúngicas ☐ Codominancias ☐ Chorreados
basal media alto
Pequeñas ☐ 2 2 Cavity longitudinal en el fuste (m)
Grandes ☐ ☐ ☐ Espesor de pared remanente (cm)

RAIZ ☒ Expuesta ☒ Levanta vereda m2 Provoca fisuras en el frente de la propiedad: ☒ SI ☐ NO

RAMAS ☐ Tocones ☒ Excesivas / Cruzadas ☐ Con mal ángulo de inserción
☐ Quebradas / Fisuradas ☐ Secas / Secas en las puntas ☐ Bajas
☐ Codominancias ☐ Con cavidades / Tumores / Cancros ☒ Que invaden espacio aéreo

HOJAS ☐ De coloración anormal ☐ Defoliación Total ☐ Con signos de insectos ☐ Con manchas foliares
☐ Defoliación Parcial Síntomas de enfermedades

RECOMENDACIONES DEL INSPECTOR

A: OBJETIVOS DE LA PODA B: TIPOS DE PODA F: CORTE DE RAÍCES
☐ Reducción Riesgo ☐ Formación ☐ Balanceo ☐ C EXTRACCIÓN ☐ Superficial
☐ Eliminar Interferencias ☐ Limpieza ☒ C EXTRACCIÓN ☐ Profunda
☐ Adecuación al sitio ☐ Aclareo ☐ E: TRASPLANTE ☐ D: TRATAMIENTO SANITARIO
☐ Regulación de estructura ☐ Refaldado ☐ Terciado

OBSERVACIONES

Se observan un estemal ubicado sobre la vereda en un punto de apoyo de estructura por ser muy afectando a la propiedad, la vereda y parte de la base del árbol por lo que se sugiere la realización de un corte de raíces sin afectar la estabilidad del árbol, se recomienda la extracción programada.
Además de los tallos y ramas que se ven

INSPECTOR/VERIFICADOR

Maria Guillelma
Nombre Apellido

Firma

33442 364
DNI

Calle **LOS RECUERDOS 523 L.D**

IMAGEN DEL EJEMPLAR



N° DE ACTA: 7261

Informe N° _____

Planilla de Inspección de Árboles

Fecha de relevamiento 14/08/24

Aviso 500584207/24

Arme

UBICACIÓN DEL ÁRBOL Especie botánica Robinia

Calle Montiel

Nº 2195

☐ Árbol Seco ☒ Árbol Semi Seco

PARÁMETROS MECÁNICOS Y SANITARIOS DEL ÁRBOL

Altura aprox. (m) 5 DAP (cm) 35 Inclinação: ☒ SI ☐ ND ☐ Mayor a 40° ☒ Menor a 40°

Orientación de la inclinación ☒ Hacia la calle ☐ Hacia la propiedad ☐ Hacia el largo de la vereda

☐ Descopado ☐ Descopado y brotado ☒ Copa desbalanceada

FUSTE

Descortezamiento: Cavidades

basal media alto

Pequeñas		<u>2</u>	<u>2</u>
Grandes		<u>2</u>	

☐ Fructificaciones fúngicas ☐ Codominancias ☐ Chorreados

Cavidad longitudinal en el fuste (m)

Espesor de pared remanente (cm)

RAIZ

☐ Expuesta

☐ Levanta vereda m2

Provoca fisuras en el frente de la propiedad: ☐ SI ☒ NO

RAMAS

☐ Tocones

☐ Excesivas / Cruzadas

☐ Con mal ángulo de inserción

☐ Quebradas / Fisuradas

☐ Secas / Secas en las puntas

☐ Bajas

☐ Codominancias

☒ Con cavidades / Tumores / Cancros

☐ Que invaden espacio aéreo

HOJAS

☐ De coloración anormal

☒ Defoliación Total

☐ Con signos de insectos

☐ Con manchas foliares

☐ Defoliación Parcial Síntomas de enfermedades.

RECOMENDACIONES DEL INSPECTOR

A: OBJETIVOS DE LA PODA

B: TIPOS DE PODA

☐ Reducción Riesgo

☐ Formación

☐ Balanceo

F: CORTE DE RAÍCES

☐ Eliminar interferencias

☐ Limpieza

☒ C EXTRACCIÓN

☐ Superficial

☐ Adecuación al sitio

☐ Aclareo

☐ E: TRASPLANTE

☐ Profunda

☐ Regulación de estructura

☐ Refaldado

☐ D: TRATAMIENTO SANITARIO

☐ Terciado

OBSERVACIONES

Extracción de quipar con decapamiento generalizado, cavidades en el fuste y fisuras por posible choque.

cerrar plateros por proximidad a luminaria y ochavos.

Prioridad urgente.

INSPECTOR/VERIFICADOR

Ivan Szachly
Nombre y Apellido

[Firma]
Firma

35.945.874.
DNI

Calle MONTIEL•2195

IMAGEN DEL EJEMPLAR



N° DE ACTA: 7262
Informe N°

Planilla de Inspección de Árboles

Fecha de relevamiento 16/8/24

Aviso 50098070/24

Arme

UBICACIÓN DEL ÁRBOL Especie botánica

Calle Sanchez, Jose Leon

Nº 1544

☐ Árbol Seco

☐ Árbol Semi Seco

PARÁMETROS MECÁNICOS Y SANITARIOS DEL ÁRBOL

Altura aprox. (m) 9 DAP (cm) 30 Inclínación: SI / ☒ NO ☐ Mayor a 40° ☐ Menor a 40°

Orientación de la inclinación ☐ Hacia la calle ☐ Hacia la propiedad ☐ Hacia el largo de la vereda

☐ Descopado ☐ Descopado y brotado ☐ Copa desbalanceada

FUSTE

Descortezamiento: Cavidades

	basal	media	alto
Pequeñas			
Grandes			

☐ Fructificaciones fúngicas

☐ Codominancias

☐ Chorreados

Cavidad longitudinal en el fuste (m)

Espesor de pared remanente (cm)

RAIZ ☒ Expuesta ☒ Levanta vereda m2 Provoca fisuras en el frente de la propiedad: ☐ SI ☒ NO

RAMAS

☐ Tocones

☒ Excesivas / Cruzadas

☐ Con mal ángulo de inserción

☐ Quebradas / Fisuradas

☐ Secas / Secas en las puntas

☐ Bajas

☒ Codominancias

☐ Con cavidades / Tumores / Cancros

☒ Que invaden espacio aéreo

HOJAS

☐ De coloración anormal

☐ Defoliación Total

☐ Con signos de insectos

☐ Con manchas foliares

☐ Defoliación Parcial Síntomas de enfermedades

RECOMENDACIONES DEL INSPECTOR

A: OBJETIVOS DE LA PODA

- ☐ Reducción Riesgo
- ☐ Eliminar interferencias
- ☐ Adecuación al sitio
- ☐ Regulación de estructura

B: TIPOS DE PODA

- ☐ Formación
- ☐ Limpieza
- ☐ Aclareo
- ☐ Refaldado
- ☐ Terciado

☐ Balanceo

☒ C: EXTRACCIÓN

☐ E: TRASPLANTE

☐ D: TRATAMIENTO SANITARIO

F: CORTE DE RAÍCES

☐ Superficial

☐ Profunda

OBSERVACIONES

Programada
Español no opta que rompe vereda, y desajuste
Cierre de plantación por desajustes y garape
Reponer 20m² GUPG

INSPECTOR/VERIFICADOR

V. B. N. A. Rosso
Nombre y Apellido

Firma

35364465
DNI

Calle SUAREZ, JOSE LEON 1544

IMAGEN DEL EJEMPLAR



N° DE ACTA: 7263
Informe N° _____

Planilla de Inspección de Árboles

Fecha de relevamiento 15-7-24

Aviso 500990026/24

Arme

UBICACIÓN DEL ÁRBOL Especie botánica Washingtonia robusta
Calle VERICO BETHOLD Nº 7176 ☐ Árbol Seco ☐ Árbol Semi Seco

PARÁMETROS MECÁNICOS Y SANITARIOS DEL ÁRBOL

Altura aprox. (m) 9 DAP (cm) 40 Inclinación SI / NO ☐ Mayor a 40° ☐ Menor a 40°
Orientación de la inclinación ☐ Hacia la calle ☐ Hacia la propiedad ☐ Hacia el largo de la vereda
☐ Descopado ☐ Descopado y brotado ☐ Copa desbalanceada

FUSTE

Descortezamiento: Cavidades
basal media alto

Pequeñas			
Grandes			

☐ Fructificaciones fúngicas ☐ Codominancias ☐ Chorreados

Cavidad longitudinal en el fuste (m)

Espesor de pared remanente (cm)

RAIZ

☐ Expuesta ☐ Levanta vereda m2 Provoca fisuras en el frente de la propiedad: ☐ SI ☐ NO

RAMAS

☐ Tocones ☐ Excesivas / Cruzadas ☐ Con mal ángulo de inserción
☐ Quebradas / Fisuradas ☐ Secas / Secas en las puntas ☐ Bajas
☐ Codominancias ☐ Con cavidades / Tumores / Cancros ☐ Que invaden espacio aéreo

HOJAS

☐ De coloración anormal ☐ Defoliación Total ☐ Con signos de insectos ☐ Con manchas foliares
☐ Defoliación Parcial Síntomas de enfermedades

RECOMENDACIONES DEL INSPECTOR

A: OBJETIVOS DE LA PODA

☐ Reducción Riesgo
☐ Eliminar interferencias
☐ Adecuación al sitio
☐ Regulación de estructura

B: TIPOS DE PODA

☐ Formación
☐ Limpieza
☐ Aclareo
☐ Refaldado
☐ Terciado

☐ Balanceo
☐ C: EXTRACCIÓN
☐ E: TRASPLANTE
☐ D: TRATAMIENTO SANITARIO

F: CORTE DE RAÍCES

☐ Superficial
☐ Profunda

OBSERVACIONES

ESPECIE NO RECOMENDADO PARA ARBOLADO URBANO EN PLANTERA SOBRECROBADA

INSPECTOR/VERIFICADOR

CHERAR DARIPO DAVID
Nombre y Apellido

[Firma]
Firma

30203890
DNI

Calle SCHMIDL, ULRICO 7176

IMAGEN DEL EJEMPLAR



N° DE ACTA: 7264
Informe N° _____



G O B I E R N O D E L A C I U D A D D E B U E N O S A I R E S
2024 - Año del 30° Aniversario de la Autonomía de la Ciudad de Buenos Aires

Hoja Adicional de Firmas
Informe gráfico

Número:

Buenos Aires,

Referencia: ACTAS DE 7237 A 7264

El documento fue importado por el sistema GEDO con un total de 56 pagina/s.

Digitally signed by Comunicaciones Oficiales
Date: 2024.08.30 13:44:56 -03:00

Digitally signed by Comunicaciones Oficiales
Date: 2024.08.30 13:44:57 -03:00