




Activos ambientales disponibles

**Trabajo en la variable de generación y divulgación
de información**



Activos ambientales

►► Aprovechando el trabajo realizado en la primera etapa y, a partir de las variables de menor cumplimiento, el **objetivo del presente trabajo** es:

Mapear los **activos de la República Argentina**, y a través de una **prueba piloto**, transparentar y visibilizar su existencia, su explotación y su relación con la comunidad

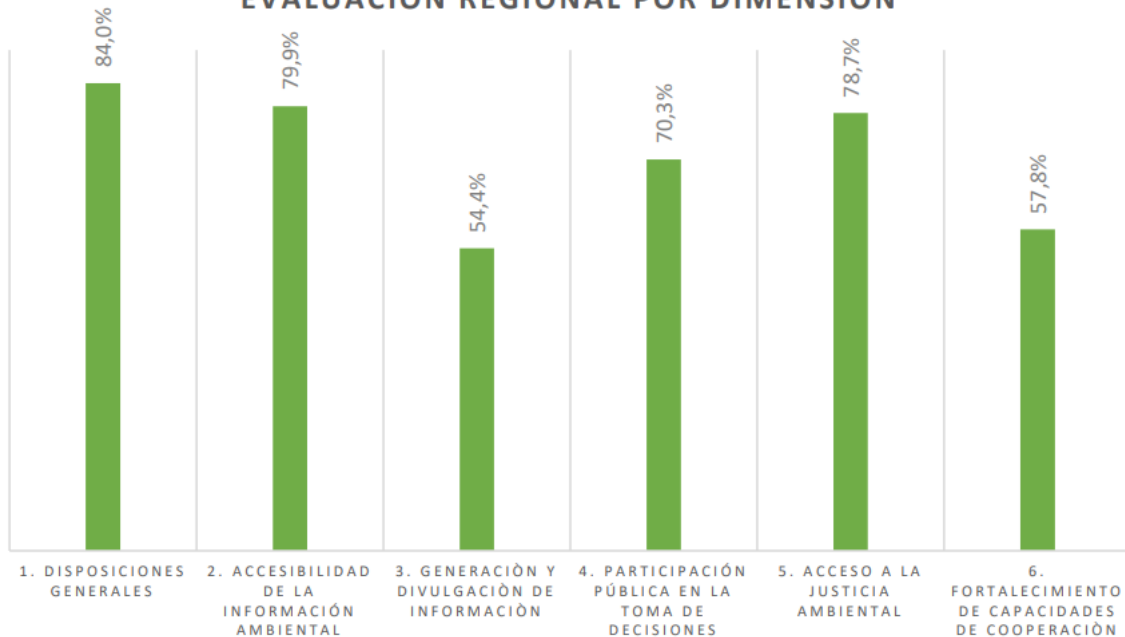
A partir de esto se buscará:

- Generar **muestras del catálogo**
- Desarrollo de una **matriz-metodología** a partir de lo elaborado en el trabajo realizado junto a Eurosocietal sobre el catálogo
- Detectar la **información** tanto existente como inexistente y **su estado**.
- Comparar la información resultante con los **estándares de Escazú**

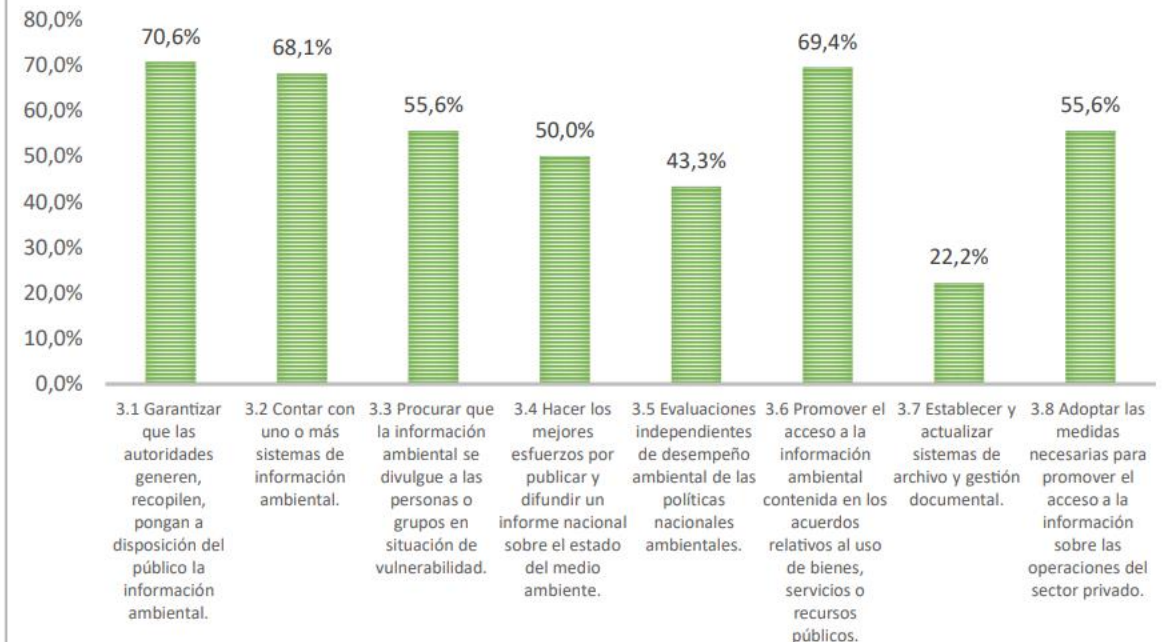
Activos ambientales

Partiendo del **Informe de Diagnóstico** sobre el estado de la regulación, la implementación y las buenas prácticas respecto del derecho de acceso a la información ambiental en el marco de la implementación del Acuerdo Regional sobre el Acceso a la Información, la Participación Pública y el Acceso a la Justicia en Asuntos Ambientales ("Acuerdo de Escazú"), la **dimensión de generación y divulgación de información** a nivel regional es la **peor evaluada** con un **54.4%**

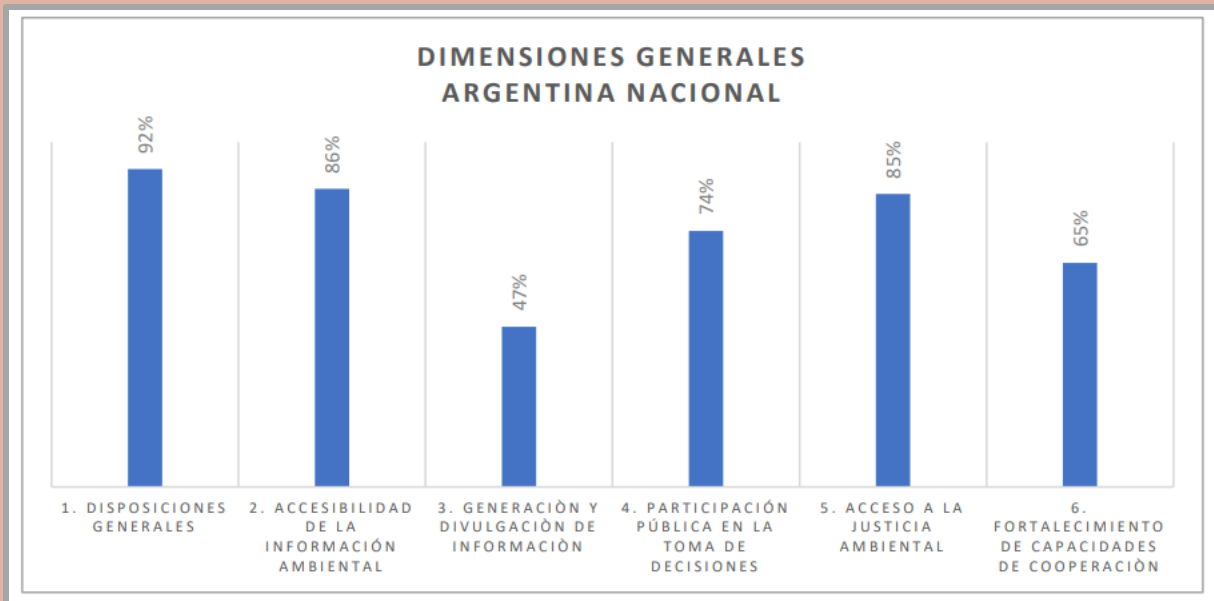
EVALUACIÓN REGIONAL POR DIMENSIÓN



EVALUACIÓN D3. GENERACIÓN Y DIVULGACIÓN DE INFORMACIÓN



Activos ambientales



Al igual que a nivel regional, **Argentina (a nivel nacional)** muestra que su dimensión peor evaluada es la de **generación y divulgación de información**, con un **47%**.

Activos ambientales

►► Catálogo de Información Ambiental del Acuerdo de Escazú

El objetivo del catálogo de información ambiental es **identificar, sistematizar y organizar la información ambiental** considerada en las estipulaciones del Acuerdo de Escazú, para facilitar su análisis y utilización por parte de diversos actores relacionados, pero particularmente por los órganos garantes miembros de la RTA en el ejercicio de promover, desde sus atribuciones, una agenda regional y nacional que contribuya a la implementación efectiva del Acuerdo.

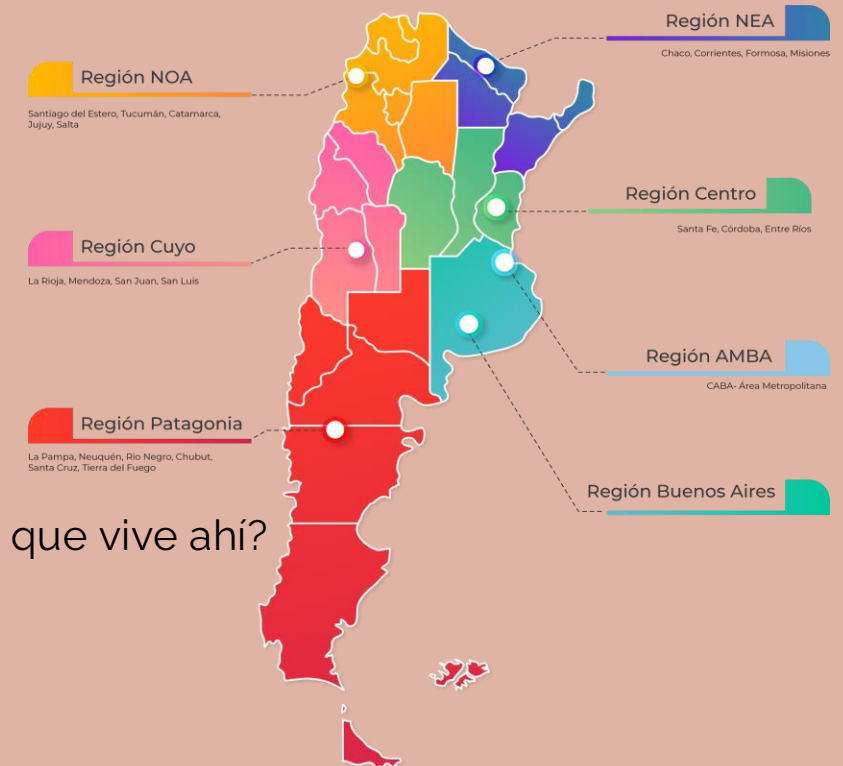
El Catálogo se integra con los siguientes elementos:

- **Clasificación de Información:** Busca **identificar, estructurar y sistematizar los ítems de información** considerados, su alcance y los estándares aplicables a su configuración.
- **Metodología para disponibilizar información:** Esta metodología incluye las **condiciones necesarias para la gestión y divulgación de la información**, relevando los estándares definidos en el Acuerdo.
- **Recomendaciones para los Órganos Garantes de Acceso a la Información:** Estas recomendaciones están diseñadas como sugerencias de focalización del ejercicio de sus capacidades para **promover la implementación del Acuerdo**.

Activos ambientales

La prueba piloto tiene como objetivo **conocer con qué información se cuenta**:

- ▶▶ ¿Qué **normativas** existen al respecto?
 - ▶▶ Normativas **ambientales**
 - ▶▶ Normativas de **uso del suelo**
- ▶▶ En cuanto a la **explotación** sobre estos recursos,
 - ▶▶ ¿Se están explotando actualmente? ¿cómo?
 - ▶▶ ¿Qué **empresas** son concesionarias? ¿Por cuánto **tiempo**?
- ▶▶ ¿Qué se sabe con relación al activo ambiental y el **vínculo con la población** que vive ahí?
 - ▶▶ ¿La población ha sido **consultada**?
 - ▶▶ ¿Existieron **mecanismos de participación**?
 - ▶▶ ¿La población tiene **relación** directa con el activo?
 - ▶▶ ¿Cuáles podrían pensarse como **beneficios u obstáculos** respecto de ellos?
- ▶▶ Aplicación de la prueba piloto
 - ▶▶ **Regiones subnacionales**
(Argentina, Chile, México, Brasil)



Matriz de relevamiento | Metodología

Punto de
partida

Estadísticas oficiales nacionales,
específicamente el Sistema de Cuentas
Ambientales que ofrece datos a nivel
nacional y, **en algunos casos, desagregados
a nivel subnacional.**



Recopilación de
información:

»» **Información oficial publicada
en las provincias**
»» **Fuentes “extraoficiales”** (tesis doctorales,
informes de ONG).

Componente 1: Condiciones y calidad ambiental
SC1: Condiciones físicas
SC2: Cobertura terrestre, ecosistemas y biodiversidad
Componente 2: Recursos ambientales y su uso
SC1: Recursos minerales
SC2: Recursos energéticos
SC3: Tierra
SC4: Recursos biológicos
Componente 3: Residuos
SC1: Emisiones al aire
SC2: Generación y manejo de aguas residuales
SC3: Generación y gestión de desechos
Componente 4: Eventos extremos y desastres
SC1: Eventos naturales extremos y desastres
SC2: Desastres tecnológicos
Componente 5: Asentamientos humanos y salud ambiental
SC1: Asentamientos humanos
SC2: Salud ambiental
Componente 6: Protección, gestión y participación/acción ambiental
SC1: Regulación y gobernanza ambiental

Matriz de relevamiento

La matriz se subdivide en tres bloques:

Bloque 1

Información publicada (a nivel nacional y provincial) y su **estado de publicación** (accesibilidad, actualización, completitud).

Bloque 2

Normativa vigente (a nivel nacional y provincial)

Bloque 3

Análisis de los **resultados obtenidos** en los bloques anteriores
Evaluación del cumplimiento con los estándares del Acuerdo de Escazú (en especial el artículo 6°, relativo a la transparencia y divulgación de información ambiental)