



**G O B I E R N O D E L A C I U D A D D E B U E N O S A I R E S**  
2024 - Año del 30° Aniversario de la Autonomía de la Ciudad de Buenos Aires

**Resolución Presidencia Junta Comuna**

**Número:**

Buenos Aires,

**Referencia:** Resolución Extracción Arbórea. Actas 7379 a 7398. Comuna 9.

---

**VISTO:** La Constitución de la Ciudad de Buenos Aires, las Leyes N° 3263 y N° 1777, el Decreto N° 166/2013, las actas de inspección N° 7379, 7380, 7381, 7382, 7383, 7384, 7385, 7386, 7387, 7388, 7389, 7390, 7391, 7392, 7393, 7394, 7395, 7396, 7397, 7398, IF-2024-45387906-GCABA-COMUNA9 y

**CONSIDERANDO:**

Que por Decreto N° 277/AJG/22 se modificó la estructura organizativa de la Secretaría de Asuntos Estratégicos y de la Jefatura de Gabinete de Ministros transfiriendo la dependencia de la Secretaría de Atención Ciudadana y Gestión Comunal, con todo su personal, patrimonio, presupuesto y responsabilidades primarias a la Secretaría de Asuntos Estratégicos, siendo las comunas organismos fuera de nivel bajo su órbita;

Que conforme surge del artículo 10 inciso a) de la Ley 1777, concordante con lo establecido por el artículo 128 de la Constitución de la Ciudad de Buenos Aires, las Comunas tienen competencia exclusiva en materia de planificación, ejecución y control de los trabajos de mantenimiento urbano de las vías secundarias y otras de menor jerarquía, según normativa vigente;

Que con fecha 7 de mayo de 2013 se sancionó el Decreto N° 166/2013 por medio del cual se transfirió a las Comunas de la Ciudad Autónoma de Buenos Aires las misiones, funciones y responsabilidades establecidas en la Ley N° 3263, a excepción de las previstas en el artículo 1° de dicho Decreto, todo ello de conformidad con las competencias otorgadas por la Constitución de la Ciudad de Buenos Aires y por la Ley N° 1777;

Que la Ley N° 3263 de arbolado público urbano prevé en su artículo 15 que la Autoridad de Aplicación podrá efectuar tareas de tala o extracción en diferentes supuestos;

Que conforme la delegación efectuada por el Decreto N° 166/2013 corresponde a las Comunas la aplicación del artículo 15 de la Ley N° 3263, a excepción de los casos previstos en los incisos d), e) y g) del mismo;

Que de ello se desprende que la Comuna podrá disponer la extracción de árboles en aquellos casos en que el árbol esté seco, o que por su estado sanitario, fisiológico o por sus condiciones físicas no sea posible su recuperación o para garantizar la seguridad de las personas y/o bienes, o cuando se encuentre fuera de la línea de plantación respecto al resto de los árboles de la vereda, constituyendo un obstáculo;

Que asimismo, el último párrafo del mismo artículo establece que siempre que no mediaran situaciones excepcionales que no admitan demora, se deberá fijar un cartel junto al ejemplar a ser extraído o talado por el plazo

de diez (10) días corridos, en el que se informe sobre las circunstancias que motivan la decisión respectiva, indicando las vías de contacto con la autoridad competente;

Que la Ley N.º 3263 establece, en sus artículos 5º a 7º, los recaudos a seguir en caso de plantación y/o reposición de arbolado público urbano;

Que de acuerdo a lo que surge de los informes de Inspección citados en el visto y según lo indicado, corresponde efectuar la extracción de los ejemplares arbóreos ubicados en Andalgala 1207, Av. Olivera 630 L.A 8, Av. Olivera 1297, Av. Gral. Eugenio Garzón 3501, Av. Gral. Eugenio Garzón 5030, Fonrouge 223, Fonrouge 433, Cnel. Nicolás Granada 722, Guardia Nacional 739 L.A, Guipúzcoa 918, Av. Lacarra 1020, Remedios 3440, San Pedro 5925 L.D, San Pedro 5937 Fte., Ulrico Schmidl 6633, Tandil 3251, Tandil 3719, Tandil 3981 L.A, García Grande de Zequeira 6337, Basualdo 901, y en un todo de acuerdo a la normativa vigente.

Por ello, y en uso de las facultades que le son propias,

## **EL PRESIDENTE DE LA JUNTA COMUNAL**

### **DE LA COMUNA 9**

#### **RESUELVE**

Artículo 1º.- Autorízase a la Empresa URBASER S.A. – SEOB S.A. UTE CUIT N.º 30-71484009-2 Licitación Pública N° 230-1151-LPU23 destinada por cuenta y cargo de esta Comuna, a realizar tarea de extracción de los ejemplares arbóreos ubicados Andalgala 1207, Av. Olivera 630 L.A 8, Av. Olivera 1297, Av. Gral. Eugenio Garzón 3501, Av. Gral. Eugenio Garzón 5030, Fonrouge 223, Fonrouge 433, Cnel. Nicolás Granada 722, Guardia Nacional 739 L.A, Guipúzcoa 918, Av. Lacarra 1020, Remedios 3440, San Pedro 5925 L.D, San Pedro 5937 Fte., Ulrico Schmidl 6633, Tandil 3251, Tandil 3719, Tandil 3981 L.A, García Grande de Zequeira 6337, Basualdo 901, y conforme a las planillas de Inspección presentada en Anexo de la presente, IF-2024-45387906-GCABA-COMUNA9 y que a todos sus efectos, forman parte de esta Resolución.

Artículo 2º.- Cumplidas las extracciones dispuestas en el artículo precedente, se deberán plantar nuevos ejemplares en los lugares ocupados por los extraídos, de acuerdo a lo establecido en el capítulo II de la Ley N.º 3263.

Artículo 3º.- Fíjese un cartel junto al/los ejemplar/es a ser talado/s por el plazo de diez (10) días corridos, en el que se informe sobre las circunstancias que motivan la decisión respectiva, indicando las vías de contacto con la autoridad competente.

Artículo 4º.- Notifíquese a los interesados haciendo expresa mención que la presente Resolución agota la vía administrativa y que podrán optar por interponer: a) recurso administrativo de reconsideración, dentro del plazo de diez (10) días hábiles, b) recurso administrativo de alzada, dentro del plazo de quince (15) días hábiles, o c) la acción judicial pertinente, conforme arts. 117, 118, 121, 123 y concordantes de la Ley de Procedimiento Administrativo aprobada por Decreto de Necesidad y Urgencia 1510/1997, ratificado por Resolución de la Legislatura 41/1998 (texto consolidado por Ley N° 6347, BOCBA N°6009). Remítase para su intervención a la Secretaría de Atención Ciudadana y Gestión Comunal y pase a la Dirección General de Contaduría General y a la Dirección General Técnica, Administrativa y Legal de la Secretaría de Asuntos Estratégicos para su conocimiento y prosecución del trámite. Regístrese. Cumplido, archívese.

Sellado por: Maximiliano Rodrigo Mosquera Fantoni  
Cédula: TINAR-20251816582  
Fecha: 2024/12/02 14:00:19-0300

Planilla de Inspección de Árboles

Fecha de relevamiento 07-11-24

Aviso

Arme

UBICACIÓN DEL ÁRBOL Especie botánica *Melia azedarach*

Calle *AV. ALGARACA* N° *1207* ☐ Árbol Seco ☒ Árbol Semi Seco

PARÁMETROS MECÁNICOS Y SANITARIOS DEL ÁRBOL

Altura aprox. (m) *12* DAP (cm) *65* Inclínación: SI / NO ☐ Mayor a 40° ☐ Menor a 40°

Orientación de la inclinación ☐ Hacia la calle ☐ Hacia la propiedad ☐ Hacia el largo de la vereda

☐ Descopado ☐ Descopado y brotado ☐ Copa desbalanceada

FUSTE

Descortezamiento: Cavidades

basal media alto

Pequeñas		<i>x</i>	
Grandes		<i>x</i>	

☐ Fructificaciones fúngicas ☐ Codominancias ☐ Chorreados

Cavidad longitudinal en el fuste (m) *0.3*

Espesor de pared remanente (cm) *3*

RAIZ ☐ Expuesta ☐ Levanta vereda m2 Provoca fisuras en el frente de la propiedad: ☐ SI ☐ NO

RAMAS ☐ Tocones ☐ Excesivas / Cruzadas ☐ Con mal ángulo de inserción

☐ Quebradas / Fisuradas ☐ Secas / Secas en las puntas ☐ Bajas

☐ Codominancias ☐ Con cavidades / Tumores / Cancros ☐ Que invaden espacio aéreo

HOJAS ☐ De coloración anormal ☐ Defoliación Total ☐ Con signos de insectos ☐ Con manchas foliares

☐ Defoliación Parcial Síntomas de enfermedades

RECOMENDACIONES DEL INSPECTOR

A: OBJETIVOS DE LA PODA

- ☐ Reducción Riesgo  
☐ Eliminar interferencias  
☐ Adecuación al sitio  
☐ Regulación de estructura

B: TIPOS DE PODA

- ☐ Formación  
☐ Limpieza  
☐ Aclareo  
☐ Refaldado  
☐ Terciado

- ☐ Balanceo  
☒ C EXTRACCIÓN

☐ E: TRASPLANTE

☐ D: TRATAMIENTO SANITARIO

F: CORTE DE RAÍCES

- ☐ Superficial  
☐ Profunda

OBSERVACIONES

*EXTRACCIÓN PROGRAMADA. EJEMPLAR PRESENTA CARRIZOS Y  
 PODRICES EN AVANCE EN LAS CAVIDADES MEDIAS Y EN LA  
 INSERCIÓN DE RAMAS PRINCIPALES. TANZO COMO EN LA INSERCIÓN  
 DEL FUSTE CON LOS BROTES EPICÓRICOS SE VENIDOS EN RAMAS  
 PRINCIPALES. SE RECOMIENDA SU EXTRACCIÓN EN PERIODO  
 INVERNAL Y CERRAR AVANCE A VÍOS SE ENCONTRARÁ  
 EN FOLLEJO DE 35-40 CM.*

INSPECTOR/VERIFICADOR

*OSCAR RAMIRO*  
 Nombre y Apellido

*[Firma]*  
 Firma

*AN: 38293990*  
 DNI



Calle ANDALGALA 1207

IMAGEN DEL EJEMPLAR



N° DE ACTA: 7379

Informe N° \_\_\_\_\_

Planilla de Inspección de Árboles

Fecha de relevamiento 14/10/2024

Aviso Arme

UBICACIÓN DEL ÁRBOL Especie botánica Enterolobium contortisiliquum (timbo)

Calle Av. Olivera Nº 630 LA B. ☐ Árbol Seco ☐ Árbol Semi Seco

PARÁMETROS MECÁNICOS Y SANITARIOS DEL ÁRBOL

Altura aprox. (m) 9 DAP (cm) 65 Inclinação: ☒ SI / NO ☐ Mayor a 40° ☒ Menor a 40°

Orientación de la inclinación ☐ Hacia la calle ☐ Hacia la propiedad ☒ Hacia el largo de la vereda  
☐ Descopado ☐ Descopado y brotado ☐ Copa desbalanceada

FUSTE

Descortezamiento: Cavidades

basal media alto

☐ Fructificaciones fúngicas ☐ Codominancias ☐ Chorreados

Cavidad longitudinal en el fuste (m)

Espesor de pared remanente (cm)

RAIZ ☐ Expuesta ☒ Levanta vereda m2 Provoca fisuras en el frente de la propiedad: ☐ SI ☐ NO

RAMAS

☒ Tocones

☐ Excesivas / Cruzadas

☐ Con mal ángulo de inserción

☒ Quebradas / Fisuradas

☐ Secas / Secas en las puntas

☐ Bajas

☐ Codominancias

☐ Con cavidades / Tumores / Cancros

☐ Que invaden espacio aéreo

HOJAS ☐ De coloración anormal ☐ Defoliación Total ☐ Con signos de insectos ☐ Con manchas foliares

☐ Defoliación Parcial Síntomas de enfermedades

RECOMENDACIONES DEL INSPECTOR

A: OBJETIVOS DE LA PODA

☐ Reducción Riesgo  
☐ Eliminar interferencias  
☐ Adecuación al sitio  
☐ Regulación de estructura

B: TIPOS DE PODA

☐ Formación  
☐ Limpieza  
☐ Aclareo  
☐ Refaldado  
☐ Terciado

☐ Balanceo

☒ C: EXTRACCIÓN

☐ E: TRASPLANTE

☐ D: TRATAMIENTO SANITARIO

F: CORTE DE RAÍCES

☐ Superficial  
☐ Profunda

OBSERVACIONES

Se inspeccionó debido a que una rama de gran porte se partió. Efectivamente se desgarró una rama primaria, esta herida no cerrará sin embargo no es un riesgo inminente. Poder shore para eliminar peso y extraer de manera programada. Reparar plantero (1.20 x 1.20) y vereda (5m²).

INSPECTOR/VERIFICADOR

Paola Sacilotto  
Nombre y Apellido

Paula de la Hoz  
Firma

37281193  
DNI

Calle OLIVERA AV. 630 L.A 8

IMAGEN DEL EJEMPLAR



N° DE ACTA: 7380

Informe N° \_\_\_\_\_



**Planilla de Inspección de Árboles**

Aviso: 500781000/24

Fecha de relevamiento 12/11/24

Arme .

**UBICACIÓN DEL ÁRBOL** Especie botánica Acer negundo  
Calle Av. Olivera N° 1297 ☒ Árbol Seco ☐ Árbol Semi Seco

**PARÁMETROS MECÁNICOS Y SANITARIOS DEL ÁRBOL**

Altura aprox. (m) 14 DAP (cm) 55 Inclinação SI / NO ☐ Mayor a 40° ☒ Menor a 40°  
Orientación de la inclinación ☒ Hacia la calle ☐ Hacia la propiedad ☐ Hacia el largo de la vereda  
☐ Descopado ☐ Descopado y brotado ☐ Copa desbalanceada

**FUSTE**

	Descortezamiento: Cavidades		
	basal	media	alto
Pequeñas			
Grandes			

☐ Fructificaciones fúngicas ☐ Codominancias ☐ Chorreados  
Cavidad longitudinal en el fuste (m)   
Espesor de pared remanente (cm)

**RAIZ** ☐ Expuesta ☐ Levanta vereda m2 Provoca fisuras en el frente de la propiedad: ☐ SI ☐ NO

**RAMAS** ☐ Tocones ☐ Excesivas / Cruzadas ☐ Con mal ángulo de inserción  
☐ Quebradas / Fisuradas ☐ Secas / Secas en las puntas ☐ Bajas  
☐ Codominancias ☐ Con cavidades / Tumores / Cáncros ☐ Que invaden espacio aéreo

**HOJAS** ☐ De coloración anormal ☐ Defoliación Total ☐ Con signos de insectos ☐ Con manchas foliares  
☐ Defoliación Parcial Síntomas de enfermedades.

**RECOMENDACIONES DEL INSPECTOR**

**A: OBJETIVOS DE LA PODA**

☐ Reducción Riesgo  
☐ Eliminar interferencias  
☐ Adecuación al sitio  
☐ Regulación de estructura

**B: TIPOS DE PODA**

☐ Formación  
☐ Limpieza  
☐ Aclareo  
☐ Refaldado  
☐ Terciado

☐ Baianceo  
☒ C: EXTRACCIÓN  
☐ E: TRASPLANTE  
☐ D: TRATAMIENTO SANITARIO

**F: CORTE DE RAÍCES**

☐ Superficial  
☐ Profunda

**OBSERVACIONES** Árbol completamente seco, con descortezamiento y grietas en fuste. Copa desbalanceada, comenzando a inclinarse hacia la calzada vehicular.

**INSPECTOR/VERIFICADOR**

Paulina Lopretto  
Nombre y Apellido

[Firma]  
Firma

31.624.026  
DNI

Calle OLIVERA AV. 1297

IMAGEN DEL EJEMPLAR



Av. Olivera 1297

N° DE ACTA: 7381

Informe N° \_\_\_\_\_

**Planilla de Inspección de Árboles**

Fecha de relevamiento 14/10/24

Aviso 500739820/24

Arme

**UBICACIÓN DEL ÁRBOL** Especie botánica Melia azedarach  
Calle Eugenio Garzón N° 3501 ☐ Árbol Seco ☐ Árbol Semi Seco

**PARÁMETROS MECÁNICOS Y SANITARIOS DEL ÁRBOL**

Altura aprox. (m) 13 DAP (cm) 60 Inclinação: SI / NO ☐ Mayor a 40° ☐ Menor a 40°  
Orientación de la inclinación ☐ Hacia la calle ☐ Hacia la propiedad ☐ Hacia el largo de la vereda  
☐ Descopado ☐ Descopado y brotado ☐ Copa desbalanceada

**FUSTE** Descortezamiento: Cavidades ☐ Fructificaciones fúngicas ☐ Codominancias ☐ Chorreados  
basal media alto  
Pequeñas ☐ Caverna longitudinal en el fuste (m) ☐  
Grandes ☒ Espesor de pared remanente (cm) ☐

**RAIZ** ☐ Expuesta ☒ Levanta vereda m2 Provoca fisuras en el frente de la propiedad: ☒ SI ☐ NO

**RAMAS** ☐ Tocones ☐ Excesivas / Cruzadas ☐ Con mal ángulo de inserción  
☐ Quebradas / Fisuradas ☐ Secas / Secas en las puntas ☐ Bajas  
☐ Codominancias ☐ Con cavidades / Tumores / Cancros ☐ Que invaden espacio aéreo

**HOJAS** ☐ De coloración anormal ☐ Defoliación Total ☐ Con signos de insectos ☐ Con manchas foliares  
☐ Defoliación Parcial Síntomas de enfermedades

**RECOMENDACIONES DEL INSPECTOR**

**A: OBJETIVOS DE LA PODA** **B: TIPOS DE PODA** **F: CORTE DE RAÍCES**  
☐ Reducción Riesgo ☐ Formación ☐ Balanceo ☐ C: EXTRACCIÓN ☐ Superficial  
☐ Eliminar interferencias ☐ Limpieza ☒ E: TRASPLANTE ☐ Profunda  
☐ Adecuación al sitio ☐ Aclareo ☐ D: TRATAMIENTO SANITARIO  
☐ Regulación de estructura ☐ Refaldado ☐ Terciado

**OBSERVACIONES** Extraer ejemplar. El fuste cuema con descortezamiento en la base y ahuecamiento profundo en contacto con el suelo, las raíces rompen y levantan agresivamente la vereda. Reparar toda la vereda y se hacer plantera a 1.20 x 1.20 m (32 m<sup>2</sup> vereda) Saludo HA

INSPECTOR/VERIFICADOR

Pada Sciolto  
Nombre y Apellido

Pada Sciolto  
Firma

37281193  
DNI



Calle GARZON, EUGENIO, GRAL. AV. 3501

IMAGEN DEL EJEMPLAR



N° DE ACTA: 7382  
Informe N° \_\_\_\_\_

Planilla de Inspección de Árboles

Fecha de relevamiento 24/10/2024

Aviso \_\_\_\_\_ Arme \_\_\_\_\_

**UBICACIÓN DEL ÁRBOL** Especie botánica Fraxinus pennsylvanica (fresno)  
Calle Eugenio Garzón Nº 5030 ☐ Árbol Seco ☐ Árbol Semi Seco

**PARÁMETROS MECÁNICOS Y SANITARIOS DEL ÁRBOL**

Altura aprox. (m) 7 DAP (cm) 50 Inclinação: SI / NO ☐ Mayor a 40° ☐ Menor a 40°  
Orientación de la inclinación ☐ Hacia la calle ☐ Hacia la propiedad ☐ Hacia el largo de la vereda  
☐ Descopado ☐ Descopado y brotado ☒ Copa desbalanceada

**FUSTE** Descortezamiento: Cavidades ☐ Fructificaciones fúngicas ☐ Codominancias ☐ Chorreados  
basal media alto  
Pequeñas ☐ ☐ ☐ Cavity longitudinal en el fuste (m) \_\_\_\_\_  
Grandes ☐ ☒ ☒ Espesor de pared remanente (cm) \_\_\_\_\_

**RAIZ** ☐ Expuesta ☒ Levanta vereda m2 Provoca fisuras en el frente de la propiedad: ☐ SI ☐ NO

**RAMAS** ☐ Tocones ☐ Excesivas / Cruzadas ☐ Con mal ángulo de inserción  
☒ Quebradas / Fisuradas ☐ Secas / Secas en las puntas ☐ Bajas  
☐ Codominancias ☒ Con cavidades / Tumores / Cancros ☐ Que invaden espacio aéreo

**HOJAS** ☐ De coloración anormal ☐ Defoliación Total ☐ Con signos de insectos ☐ Con manchas foliares  
☐ Defoliación Parcial Síntomas de enfermedades \_\_\_\_\_

**RECOMENDACIONES DEL INSPECTOR**

**A: OBJETIVOS DE LA PODA** **B: TIPOS DE PODA** **F: CORTE DE RAÍCES**  
☐ Reducción Riesgo ☐ Formación ☐ Balanceo ☐ Superficial  
☐ Eliminar interferencias ☐ Limpieza ☒ C EXTRACCIÓN ☐ Profunda  
☐ Adecuación al sitio ☐ Aciareo ☐ E: TRASPLANTE  
☐ Regulación de estructura ☐ Refaldado ☐ D: TRATAMIENTO SANITARIO

**OBSERVACIONES**  
Debida a la última tormenta una rama principal se desgarra en dirección a la propiedad dejando una herida que no va a cerrar en el futuro. Del lado de la calle tiene otra herida antigua abierta ocasionando pudrición. Se recomienda extraer, reparar vereda completa y achicar plantón.

INSPECTOR/VERIFICADOR

Paola Sacalotto  
Nombre y Apellido

[Firma]  
Firma

37281193  
DNI



Calle **GARZON EUGENIO GENERAL 5030**

IMAGEN DEL EJEMPLAR



**N° DE ACTA: 7383**

Informe N° \_\_\_\_\_

**Planilla de Inspección de Árboles**

Fecha de relevamiento 13-11-24

Aviso shcio

Arme

**UBICACIÓN DEL ÁRBOL** Especie botánica L. glutinosa Weidm  
Calle San Roque N° 223 ☒ Árbol Seco ☐ Árbol Semi Seco

**PARÁMETROS MECÁNICOS Y SANITARIOS DEL ÁRBOL**

Altura aprox. (m) 6 DAP (cm) 25 Inclinación: SI / NO ☐ Mayor a 40° ☒ Menor a 40°  
Orientación de la inclinación ☒ Hacia la calle ☐ Hacia la propiedad ☐ Hacia el largo de la vereda  
☐ Descopado ☐ Descopado y brotado ☐ Copa desbalanceada

**FUSTE**

FUSTE	Descortezamiento: Cavidades			<input type="checkbox"/> Fructificaciones fúngicas	<input type="checkbox"/> Codominacias	<input type="checkbox"/> Chorreados
	basal	media	alto			
Pequeñas				Cavidad longitudinal en el fuste (m)	<input type="text"/>	
Grandes						
				Espesor de pared remanente (cm)	<input type="text"/>	

**RAIZ** ☐ Expuesta ☐ Levanta vereda m2 Provoca fisuras en el frente de la propiedad: ☐ SI ☐ NO

**RAMAS**

☐ Tocones ☐ Excesivas / Cruzadas ☐ Con mal ángulo de inserción  
☐ Quebradas / Fisuradas ☐ Secas / Secas en las puntas ☐ Bajas  
☐ Codominancias ☐ Con cavidades / Tumores / Cancros ☐ Que invaden espacio aéreo

**HOJAS**

☐ De coloración anormal ☐ Defoliación Total ☐ Con signos de Insectos ☐ Con manchas foliares  
☐ Defoliación Parcial Síntomas de enfermedades.

**RECOMENDACIONES DEL INSPECTOR**

**A: OBJETIVOS DE LA PODA**

☐ Reducción Riesgo  
☐ Eliminar interferencias  
☐ Adecuación al sitio  
☐ Regulación de estructura

**B: TIPOS DE PODA**

☐ Formación  
☐ Limpieza  
☐ Aclareo  
☐ Refaidado  
☐ Terciado

☐ Balanceo

☒ C EXTRACCIÓN

☐ E: TRASPLANTE

☐ D: TRATAMIENTO SANITARIO

**F: CORTE DE RAÍCES**

☐ Superficial

☐ Profunda

**OBSERVACIONES**

ESTADO FUERTE EN PIE. SE RECOMIENDA SU EXTRACCIÓN Y DESARPLANTEO EN LUGAR

**INSPECTOR/VERIFICADOR**

CARLOS DANILO  
Nombre y Apellido

[Firma]  
Firma

36243990  
DNI



Calle FONROUGE 223

IMAGEN DEL EJEMPLAR



N° DE ACTA: 7384

Informe N° \_\_\_\_\_

Planilla de Inspección de Árboles

Fecha de relevamiento 13-11-24

Aviso .....

Arme .....

**UBICACIÓN DEL ÁRBOL** Especie botánica Ligustrum laurifolium  
Calle FOR ROUGE Nº 433 ☒ Árbol Seco ☐ Árbol Semi Seco

**PARÁMETROS MECÁNICOS Y SANITARIOS DEL ÁRBOL**

Altura aprox. (m) 9 DAP (cm) 20 Inclínación: SI / NO ☐ Mayor a 40° ☐ Menor a 40°  
Orientación de la inclinación ☐ Hacia la calle ☐ Hacia la propiedad ☐ Hacia el largo de la vereda  
☐ Descopado ☐ Descopado y brotado ☐ Copa desbalanceada

**FUSTE**

FUSTE	Descortezamiento: Cavidades			<input type="checkbox"/> Fructificaciones fúngicas	<input type="checkbox"/> Codominancias	<input type="checkbox"/> Chorreados
	basal	media	alto			
Pequeñas				Cavidad longitudinal en el fuste (m)		
Grandes						
				Espesor de pared remanente (cm)		

**RAIZ** ☐ Expuesta ☐ Levanta vereda m2 Provoca fisuras en el frente de la propiedad: ☐ SI ☐ NO

**RAMAS**

☐ Tocones ☐ Excesivas / Cruzadas ☐ Con mal ángulo de inserción  
☐ Quebradas / Fisuradas ☐ Secas / Secas en las puntas ☐ Bajas  
☐ Codominancias ☐ Con cavidades / Tumores / Cancros ☐ Que invaden espacio aéreo

**HOJAS**

☐ De coloración anormal ☐ Defoliación Total ☐ Con signos de insectos ☐ Con manchas foliares  
☐ Defoliación Parcial Síntomas de enfermedades .....

**RECOMENDACIONES DEL INSPECTOR**

**A: OBJETIVOS DE LA PODA**

☐ Reducción Riesgo  
☐ Eliminar interferencias  
☐ Adecuación al sitio  
☐ Regulación de estructura

**B: TIPOS DE PODA**

☐ Formación  
☐ Limpieza  
☐ Aclareo  
☐ Refaldado  
☐ Terciado

☐ Balanceo  
☒ C EXTRACCIÓN  
☐ E: TRASPLANTE  
☐ D: TRATAMIENTO SANITARIO

**F: CORTE DE RAÍCES**

☐ Superficial  
☐ Profunda

**OBSERVACIONES**

ESTIMAR MUERTO EN FIO. SE RECOMIENDA SU EXTRA-  
CCION DESDE PLANTERA EN 1,2m X 1,2m

INSPECTOR/VERIFICADOR

CABRAL PATRICIO  
Nombre y Apellido

[Firma]  
Firma

36293990  
DNI

Calle FONROUGE 433

IMAGEN DEL EJEMPLAR



N° DE ACTA: 7385

Informe N° \_\_\_\_\_



Planilla de Inspección de Árboles

Fecha de relevamiento 21/11/24

Aviso 500.840.590/24

Arme

UBICACIÓN DEL ÁRBOL Especie botánica Ficus

Calle Granada Nicolás Coronel Nº 722

☐ Árbol Seco ☐ Árbol Semi Seco

PARÁMETROS MECÁNICOS Y SANITARIOS DEL ÁRBOL

Altura aprox. (m) 4 DAP (cm) 45 Inclínación: ☒ Mayor a 40° ☐ Menor a 40°

Orientación de la inclinación ☐ Hacia la calle ☐ Hacia la propiedad ☐ Hacia el largo de la vereda

☐ Descopado ☒ Descopado y brotado ☐ Copa desbalanceada

FUSTE

Descortezamiento: Cavidades

basal media alto

Pequeñas ☒ ☒

Grandes ☒ ☒

☐ Fructificaciones fúngicas ☐ Codominancias ☐ Chorreados

Cavidad longitudinal en el fuste (m) 1m

Espesor de pared remanente (cm)

RAIZ ☒ Expuesta ☒ Levanta vereda m2 4m2 Provoca fisuras en el frente de la propiedad: ☐ SI ☒ NO

RAMAS ☒ Tocones ☐ Excesivas / Cruzadas ☐ Con mal ángulo de inserción

☐ Quebradas / Fisuradas ☐ Secas / Secas en las puntas ☐ Bajas

☐ Codominancias ☐ Con cavidades / Tumores / Cancros ☐ Que invaden espacio aéreo

HOJAS ☐ De coloración anormal ☐ Defoliación Total ☐ Con signos de insectos ☐ Con manchas foliares

☐ Defoliación Parcial Síntomas de enfermedades.

RECOMENDACIONES DEL INSPECTOR

A: OBJETIVOS DE LA PODA

☐ Reducción Riesgo  
☐ Eliminar interferencias  
☐ Adecuación al sitio  
☐ Regulación de estructura

B: TIPOS DE PODA

☐ Formación  
☐ Limpieza  
☐ Aclareo  
☐ Refaldado  
☐ Terciado

☐ Balanceo  
☒ C EXTRACCIÓN

☐ E: TRASPLANTE

☐ D: TRATAMIENTO SANITARIO

F: CORTE DE RAÍCES

☐ Superficial  
☐ Profunda

OBSERVACIONES Extracción

Especie No apta con crecimiento de raíces excesivo que provoca levantamiento de vereda angosta.

Reparación de vereda 7m<sup>2</sup>, Solado 64.86

Rearmado de plantones 1,20 m x 0,80 m, PL 4m

Prioridad Corto Plazo

INSPECTOR/VERIFICADOR


Ivan SZACHLAJ  
Nombre Apellido

*[Firma]*

35.945.874  
DNI

Calle GRANADA, NICOLAS, CORONEL 722



IMAGEN DEL EJEMPLAR



N° DE ACTA: 7386

Informe N° \_\_\_\_\_

N° DE ACTA: 7387

		GOBIERNO DE LA CIUDAD DE BUENOS AIRES			
G.C.B.A.		PLANILLA DE INSPECCIÓN VISUAL BÁSICA			
		Fecha: 28/2/2023			
Calle	GUARDIA NACIONAL	Chapa	739	Referencia	LA
Especie botánica	No identificada				
N° de inspección	C09-4852	D.A.P. (Gm):	20	Altura Aprox. (m):	4
Ubicación de la plantera	Regular	Enfermedades	Plagas		
Inclinación	No tiene inclinación				
Orientación de la inclinación					
Tarea recomendada: Extracción					
Defectos del ejemplar					
Árbol muerto en pie, sin otros defectos importantes					
Evaluación de Riesgo del Árbol a Extraer					
Probabilidad de Fallo		Probabilidad de Impacto		Consecuencias	Riesgo
Posible		Medio		Significativa	Bajo
Encuadre Normativo					
El árbol esté seco., Por su estado sanitario, fisiológico o por sus condiciones físicas no sea posible su recuperación., Para garantizar la seguridad de las personas y/o bienes.					
Observaciones y conclusiones					
Ejemplar ubicado frente a una construcción, se encuentra mutilado, totalmente seco y con descortezamiento en el fuste.					
Datos del inspector					
Saciotto, Paola				37281193	
Nombre completo		Firma		DNI	





**Planilla de Inspección de Árboles**

Fecha de relevamiento 3/10/2014

Aviso 500708220/24

Arme \_\_\_\_\_

**UBICACIÓN DEL ÁRBOL** Especie botánica Prunus Sp.

Calle Guipuzcoo N° 918 ☒ Árbol Seco ☐ Árbol Semi Seco

**PARÁMETROS MECÁNICOS Y SANITARIOS DEL ÁRBOL**

Altura aprox. (m) 2,5 DAP (cm) 10 Inclinação: SI ☒ NO ☐ Mayor a 40° ☐ Menor a 40°

Orientación de la inclinación ☐ Hacia la calle ☐ Hacia la propiedad ☐ Hacia el largo de la vereda  
☐ Descopado ☐ Descopado y brotado ☐ Copa desbalanceada

**FUSTE**

Descortezamiento: Cavidades

	basal	media	alto
Pequeñas	<input checked="" type="checkbox"/>	<input checked="" type="checkbox"/>	
Grandes			

☐ Fructificaciones fúngicas ☒ Codominancias ☐ Chorreados

Cavidad longitudinal en el fuste (m) \_\_\_\_\_

Espesor de pared remanente (cm) \_\_\_\_\_

**RAIZ** ☐ Expuesta ☐ Levanta vereda m2 Provoca fisuras en el frente de la propiedad: ☐ SI ☒ NO

**RAMAS** ☐ Tocones ☐ Excesivas / Cruzadas ☐ Con mal ángulo de inserción  
☐ Quebradas / Fisuradas ☐ Secas / Secas en las puntas ☐ Bajas  
☐ Codominancias ☐ Con cavidades / Tumores / Cancros ☐ Que invaden espacio aéreo

**HOJAS** ☐ De coloración anormal ☒ Defoliación Total ☐ Con signos de insectos ☐ Con manchas foliares  
☐ Defoliación Parcial Síntomas de enfermedades \_\_\_\_\_

**RECOMENDACIONES DEL INSPECTOR**

A: OBJETIVOS DE LA PODA

☐ Reducción Riesgo  
☐ Eliminar interferencias  
☐ Adecuación al sitio  
☐ Regulación de estructura

B: TIPOS DE PODA

☐ Formación  
☐ Limpieza  
☐ Aclareo  
☐ Refaldado  
☐ Terciado

☐ Balanceo  
☒ C: EXTRACCIÓN  
☐ E: TRASPLANTE  
☐ D: TRATAMIENTO SANITARIO

F: CORTE DE RAÍCES

☐ Superficial  
☐ Profunda

**OBSERVACIONES** Extracción de ejemplar muerto en pie con movimiento leve.

Ampliar planteros a 1,20m x 1,20m, PL 4, Bon. Solado fuera de catálogo (Adoquin). Vereda transitable.

Prioridad corto plazo

INSPECTOR/VERIFICADOR


Juan Szachlik  
Nombre y Apellido

Szachlik  
Firma

35.945.874  
DNI

Calle GUIPUZCOA 918

IMAGEN DEL EJEMPLAR




N° DE ACTA: 7388

Informe N° \_\_\_\_\_



M

N° DE ACTA: 7389

GOBIERNO DE LA CIUDAD DE BUENOS AIRES PLANILLA DE INSPECCIÓN VISUAL BÁSICA			
			
G.C.B.A.			
Fecha: 11/3/2023			
Calle	LACARRA AV.		
Chapa	1020		
Referencia			
Especie botánica	Fraxinus pennsylvanica (Fresno americano)		
N° de inspección	C09-5224		
D.A.P. (Cm):	55		
Altura Aprox. (m):	9		
Ubicación de la plantera	Regular		
Inclinación	No tiene inclinación		
Orientación de la inclinación			
Enfermedades			
Plagas			
Tarea recomendada: Extracción			
Defectos del ejemplar			
Descomposición avanzada del tronco o de la/s cavidad/es, Grietas o cavidades especialmente aquellas en contacto con el suelo o asociadas con otros defectos, Defecto/s que afecte a más del 40% de la circunferencia del árbol, Daño corona / rotura - unión débil de rama con grieta o pudrición, Descomposición muy avanzada del tronco o cavidad/es superiores, Grietas, Grietas o caries extensas desde fuste hacia ramas primarias			
Evaluación de Riesgo del Árbol a Extraer			
Probabilidad de Fallo	Probabilidad de Impacto	Consecuencias	Riesgo
Posible	Medio	Significativa	Bajo
Encuadre Normativo			
Por su estado sanitario, fisiológico o por sus condiciones físicas no sea posible su recuperación., Para garantizar la seguridad de las personas y/o bienes.			
Observaciones y conclusiones			
Ejemplar con ahuecamiento mediano en la base, descortezado, doble cavidad longitudinal en todo el largo del fuste. En la parte superior del fuste se encuentran desgarros por ramas primarias quebradas y presencia de tocones.			
Datos del inspector			
Sacilotte, Paola		37781143	
Nombre completo		DNI	



**Planilla de Inspección de Árboles**

Aviso: S00268205/23

Fecha de relevamiento 27/9/24

Arme: \_\_\_\_\_

**UBICACIÓN DEL ÁRBOL** Especie botánica Melia azedarach  
Calle REMEDIOS N° 3440 ☐ Árbol Seco ☐ Árbol Semi Seco

**PARÁMETROS MECÁNICOS Y SANITARIOS DEL ÁRBOL**

Altura aprox. (m) 12 DAP (cm) 85 Inclinação: SI / NO ☐ Mayor a 40° ☐ Menor a 40°  
Orientación de la inclinación ☐ Hacia la calle ☐ Hacia la propiedad ☐ Hacia el largo de la vereda  
☐ Descopado ☐ Descopado y brotado ☐ Copa desbalanceada

**FUSTE**

Descortezamiento: Cavidades

basal media alto

Pequeñas			
Grandes			

☐ Fructificaciones fúngicas ☐ Codominacias ☐ Chorreados

Cavidad longitudinal en el fuste (m) \_\_\_\_\_

Espesor de pared remanente (cm) \_\_\_\_\_

**RAIZ** ☒ Expuesta ☒ Levanta vereda m2 Provoca fisuras en el frente de la propiedad: ☐ SI ☐ NO

**RAMAS**

☐ Tocones ☐ Excesivas / Cruzadas ☐ Con mal ángulo de inserción  
☐ Quebradas / Fisuradas ☐ Secas / Secas en las puntas ☐ Bajas  
☐ Codominancias ☐ Con cavidades / Tumores / Cancros ☐ Que invaden espacio aéreo

**HOJAS** ☐ De coloración anormal ☐ Defoliación Total ☐ Con signos de insectos ☐ Con manchas foliares  
☐ Defoliación Parcial Síntomas de enfermedades: \_\_\_\_\_

**RECOMENDACIONES DEL INSPECTOR**

**A: OBJETIVOS DE LA PODA**

☐ Reducción Riesgo  
☐ Eliminar interferencias  
☐ Adecuación al sitio  
☐ Regulación de estructura

**B: TIPOS DE PODA**

☐ Formación  
☐ Limpieza  
☐ Aclareo  
☐ Refaldado  
☐ Terciado

☐ Balanceo

☒ C: EXTRACCIÓN

☐ E: TRASPLANTE

☐ D: TRATAMIENTO SANITARIO

**F: CORTE DE RAÍCES**

☐ Superficial  
☐ Profunda

**OBSERVACIONES**

El ejemplar no es apto para el espacio, las raíces se encuentran rompiendo agresivamente y levantando la vereda, además destruyen el paso de vehículos al garaje. No es posible el corte de raíces ya que se encuentran muy cerca a RCR, pudiendo poner en peligro la estabilidad del ejemplar. Extraer, reparar vereda completa y desplazar plántula hacia LD.

INSPECTOR/VERIFICADOR

Paola Sacilotto  
Nombre y Apellido

Paola Sacilotto  
Firma

37281193  
DNI



Calle REMEDIOS 3440

IMAGEN DEL EJEMPLAR



N° DE ACTA: 7390

Informe N° \_\_\_\_\_

**Planilla de Inspección de Árboles**

Fecha de relevamiento 14/11/24

Aviso \_\_\_\_\_ Arme \_\_\_\_\_

**UBICACIÓN DEL ÁRBOL** Especie botánica: Fraxinus americana  
Calle San Pedro N° 5925 LD ☒ Árbol Seco ☐ Árbol Semi Seco

**PARÁMETROS MECÁNICOS Y SANITARIOS DEL ÁRBOL**

Altura aprox. (m) 6 DAP (cm) 42 Inclinación: ☒ NO ☐ Mayor a 40° ☐ Menor a 40°  
Orientación de la inclinación ☐ Hacia la calle ☐ Hacia la propiedad ☐ Hacia el largo de la vereda  
☐ Descopado ☐ Descopado y brotado ☐ Copa desbalanceada

**FUSTE** Descortezamiento: Cavidades ☐ Fructificaciones fúngicas ☐ Codominancias ☐ Chorreados  
basal media alto  
Pequeñas ☐ ☐ ☒ Cavity longitudinal en el fuste (m) 1  
Grandes ☒ ☐ ☐ Espesor de pared remanente (cm) \_\_\_\_\_

**RAIZ** ☐ Expuesta ☐ Levanta vereda m2 Provoca fisuras en el frente de la propiedad: ☐ SI ☒ NO

**RAMAS** ☐ Tocones ☐ Excesivas / Cruzadas ☐ Con mal ángulo de inserción  
☐ Quebradas / Fisuradas ☒ Secas / Secas en las puntas ☐ Bajas  
☐ Codominancias ☐ Con cavidades / Tumores / Cancros ☐ Que invaden espacio aéreo

**HOJAS** ☐ De coloración anormal ☒ Defoliación Total ☐ Con signos de insectos ☐ Con manchas foliares  
☐ Defoliación Parcial Síntomas de enfermedades. \_\_\_\_\_

**RECOMENDACIONES DEL INSPECTOR**

**A: OBJETIVOS DE LA PODA** **B: TIPOS DE PODA** **F: CORTE DE RAÍCES**  
☐ Reducción Riesgo ☐ Formación ☒ Balanceo ☐ C: EXTRACCIÓN ☐ Superficial  
☐ Eliminar interferencias ☐ Limpieza ☐ E: TRASPLANTE ☐ Profunda  
☐ Adecuación al sitio ☐ Aclareo ☐ D: TRATAMIENTO SANITARIO  
☐ Regulación de estructura ☐ Refaldado ☐ Terciado

**OBSERVACIONES** Este árbol tiene pedido de extracción del año 2020, como tocón (ex árbol). Se encuentra completamente seco (muerto en pie), con la base ahuecado y deteriorado. Tiene quemaduras a un lado y presenta grietas. Por estas condiciones, muestra riesgo de caídas, representando un peligro inminente para personas y bienes. Se solicita extracción a corto plazo. Además, se encuentra ubicado bajo línea, en ochava y encima de un drenaje de alcantarilla. Por lo tanto, se solicita cierre de plánters (4m², L64).

**INSPECTOR/VERIFICADOR**

Néstor Lencina  
Nombre y Apellido


[Firma]  
Firma

34.674.659  
DNI



Calle SAN PEDRO 5925 L.D

IMAGEN DEL EJEMPLAR



N° DE ACTA: 7391

Informe N° \_\_\_\_\_

**Planilla de Inspección de Árboles**

Fecha de relevamiento **14/11/24**

Aviso

Arme

**UBICACIÓN DEL ÁRBOL** Especie botánica *Fraxinus pennsylvanica*  
Calle San Pedro N° 5937 FTE ☐ Árbol Seco ☒ Árbol Semi Seco

**PARÁMETROS MECÁNICOS Y SANITARIOS DEL ÁRBOL**

Altura aprox. (m) 7 DAP (cm) 50 Inclinação: ☒ SI ☒ NO ☐ Mayor a 40° ☐ Menor a 40°  
Orientación de la inclinación ☐ Hacia la calle ☐ Hacia la propiedad ☐ Hacia el largo de la vereda  
☐ Descopado ☒ Descopado y brotado ☒ Copa desbalanceada

**FUSTE** Descortezamiento: Cavidades ☒ Fructificaciones fúngicas ☐ Codominancias ☐ Chorreados  
basal media alto  
Pequeñas ☐ ☐ ☐  
Grandes ☒ ☐ ☐  
Cavidad longitudinal en el fuste (m)   
Espesor de pared remanente (cm)

**RAIZ** ☐ Expuesta ☐ Levanta vereda m2 Provoca fisuras en el frente de la propiedad: ☐ SI ☒ NO

**RAMAS** ☐ Tocones ☐ Excesivas / Cruzadas ☐ Con mal ángulo de inserción  
☐ Quebradas / Fisuradas ☐ Secas / Secas en las puntas ☐ Bajas  
☐ Codominancias ☐ Con cavidades / Tumores / Cancros ☐ Que invaden espacio aéreo

**HOJAS** ☐ De coloración anormal ☐ Defoliación Total ☐ Con signos de insectos ☐ Con manchas foliares  
☐ Defoliación Parcial Síntomas de enfermedades

**RECOMENDACIONES DEL INSPECTOR**

**A: OBJETIVOS DE LA PODA**

☐ Reducción Riesgo  
☐ Eliminar interferencias  
☐ Adecuación al sitio  
☐ Regulación de estructura

**B: TIPOS DE PODA**

☐ Formación  
☐ Limpieza  
☐ Aclareo  
☐ Refaldado  
☐ Terciado

☐ Balanceo

☒ C: EXTRACCIÓN

☐ E: TRASPLANTE

☐ D: TRATAMIENTO SANITARIO

**F: CORTE DE RAÍCES**

☐ Superficial

☐ Profunda

**OBSERVACIONES** El árbol presenta partes descortezadas y partes con caries (hongos). Tiene descope parcial (ramas grandes cortadas). Presenta cavidades basales importantes, representando un riesgo de caída. Se solicita extracción programada.

INSPECTOR/VERIFICADOR

Néstor Lengua  
Nombre y Apellido

[Firma]  
Firma

34.674.659  
DNI

Calle **SAN PEDRO 5937 FTE.**

IMAGEN DEL EJEMPLAR



N° DE ACTA: 7392

Informe N° \_\_\_\_\_



**Planilla de Inspección de Árboles**

Fecha de relevamiento **14/11/2024**

Aviso **500827635124**

Arme

**UBICACIÓN DEL ÁRBOL** Especie botánica **Liquidambar styraciflua**  
Calle **Ulrico Schmidt** N° **6633** ☒ Árbol Seco ☐ Árbol Semi Seco

**PARÁMETROS MECÁNICOS Y SANITARIOS DEL ÁRBOL**

Altura aprox. (m) **1,8** DAP (cm) **1** Inclinação: **SI/NO** ☐ Mayor a 40° ☐ Menor a 40°  
Orientación de la inclinación ☐ Hacia la calle ☐ Hacia la propiedad ☐ Hacia el largo de la vereda  
☐ Descopado ☐ Descopado y brotado ☐ Copa desbalanceada

**FUSTE** Descortezamiento: Cavidades ☐ Fructificaciones fúngicas ☐ Codominancias ☐ Chorreados  
basal media alto  
Pequeñas Cuidad longitudinal en el fuste (m)   
Grandes Espesor de pared remanente (cm)

**RAIZ** ☐ Expuesta ☐ Levanta vereda m2 Provoca fisuras en el frente de la propiedad ☐ SI ☒ NO

**RAMAS** ☐ Tocones ☐ Excesivas / Cruzadas ☐ Con mal ángulo de inserción  
☐ Quebradas / Fisuradas ☐ Secas / Secas en las puntas ☐ Bajas  
☐ Codominancias ☐ Con cavidades / Tumores / Cancros ☐ Que invaden espacio aéreo

**HOJAS** ☐ De coloración anormal ☐ Defoliación Total ☐ Con signos de insectos ☐ Con manchas foliares  
☐ Defoliación Parcial Síntomas de enfermedades.

**RECOMENDACIONES DEL INSPECTOR**

**A: OBJETIVOS DE LA PODA** **B: TIPOS DE PODA** **F: CORTE DE RAÍCES**  
☐ Reducción Riesgo ☐ Formación ☐ Balanceo ☒ C: EXTRACCIÓN ☐ Superficial  
☐ Eliminar interferencias ☐ Limpieza ☐ E: TRASPLANTE ☐ Profunda  
☐ Adecuación al sitio ☐ Aclareo ☐ D: TRATAMIENTO SANITARIO  
☐ Regulación de estructura ☐ Refaldado ☐ Terciado

**OBSERVACIONES**

*El ejemplar fue plantado en 2022.  
Se encuentra completamente seco (aun sus yemas).  
Se puede extraer con pala y reemplazar.*

**INSPECTOR/VERIFICADOR**

**Néstor Lencina**  
Nombre y Apellido

*[Firma]*  
Firma

**34.674.659**  
DNI

Calle SCHMIDL, ULRICO 6633

IMAGEN DEL EJEMPLAR



N° DE ACTA: 7393

Informe N° \_\_\_\_\_

Planilla de Inspección de Árboles

Fecha de relevamiento 5/11/2024

Aviso S00801846/24

Arme

UBICACIÓN DEL ÁRBOL Especie botánica Fraxinus excelsior

Calle tandil

Nº 3251

☐ Árbol Seco ☒ Árbol Semi Seco

PARÁMETROS MECÁNICOS Y SANITARIOS DEL ÁRBOL

Altura aprox. (m) 7 DAP (cm) 55 Inclínación: SI / ☒ NO ☐ Mayor a 40° ☐ Menor a 40°

Orientación de la inclinación ☐ Hacia la calle ☐ Hacia la propiedad ☐ Hacia el largo de la vereda  
☐ Descopado ☐ Descopado y brotado ☐ Copa desbalanceada

FUSTE

Descortezamiento: Cavidades

	basal	media	alto
Pequeñas			
Grandes	<input checked="" type="checkbox"/>		

☐ Fructificaciones fúngicas ☐ Codominancias ☐ Chorreados

Cavidad longitudinal en el fuste (m)

Espesor de pared remanente (cm)

RAIZ ☐ Expuesta ☐ Levanta vereda m2 Provoca fisuras en el frente de la propiedad: ☐ SI ☐ NO

RAMAS

☐ Tocones ☐ Excesivas / Cruzadas ☐ Con mal ángulo de inserción  
☐ Quebradas / Fisuradas ☒ Secas / Secas en las puntas ☐ Bajas  
☐ Codominancias ☐ Con cavidades / Tumores / Cancros ☐ Que invaden espacio aéreo

HOJAS ☐ De coloración anormal ☐ Defoliación Total ☐ Con signos de insectos ☐ Con manchas foliares

☐ Defoliación Parcial Síntomas de enfermedades

RECOMENDACIONES DEL INSPECTOR

A: OBJETIVOS DE LA PODA

☐ Reducción Riesgo  
☐ Eliminar interferencias  
☐ Adecuación al sitio  
☐ Regulación de estructura

B: TIPOS DE PODA

☐ Formación  
☐ Limpieza  
☐ Aclareo  
☐ Refaldado  
☐ Terciado

☐ Balanceo  
☒ C EXTRACCIÓN  
☐ E: TRASPLANTE  
☐ D: TRATAMIENTO SANITARIO

F: CORTE DE RAÍCES

☐ Superficial  
☐ Profunda

OBSERVACIONES

El ejemplar tiene algunas ramas secas, pero este brotando. Cuenta con un quiebre profundo en la base del fuste, en contacto con el suelo, poniendo en riesgo el anclaje del mismo. Extraer y reparar vereda completa (re hacer plantera)

INSPECTOR/VERIFICADOR

Paola Sacilotto  
Nombre y Apellido

[Firma]  
Firma

33281193  
DNI



Calle TANDIL 3251

IMAGEN DEL EJEMPLAR



N° DE ACTA: 7394  
Informe N° \_\_\_\_\_

**Planilla de Inspección de Árboles**

Aviso 500377626/24

Fecha de relevamiento 3/10/24

Arme .....

**UBICACIÓN DEL ÁRBOL** Especie botánica Fraxinus pennsylvanica (Fresno)  
Calle Tandil N° 3719 ☐ Árbol Seco ☐ Árbol Semi Seco

**PARÁMETROS MECÁNICOS Y SANITARIOS DEL ÁRBOL**

Altura aprox. (m) 12 DAP (cm) 70 Inclinação: SI / ☒ NO ☐ Mayor a 40° ☐ Menor a 40°  
Orientación de la inclinación ☐ Hacia la calle ☐ Hacia la propiedad ☐ Hacia el largo de la vereda  
☐ Descopado ☐ Descopado y brotado ☐ Copa desbalanceada

**FUSTE**

FUSTE	Descortezamiento: Cavidades			<input type="checkbox"/> Fructificaciones fúngicas	<input type="checkbox"/> Codominacias	<input type="checkbox"/> Chorreados
	basal	media	alto			
Pequeñas				Cavidad longitudinal en el fuste (m)		
Grandes	X		X	Espesor de pared remanente (cm)		

**RAIZ** ☐ Expuesta ☐ Levanta vereda m2 Provoca fisuras en el frente de la propiedad: ☐ SI ☐ NO

**RAMAS**

☐ Tocones ☐ Excesivas / Cruzadas ☐ Con mal ángulo de inserción  
☐ Quebradas / Fisuradas ☒ Secas / Secas en las puntas ☐ Bajas  
☐ Codominancias ☐ Con cavidades / Tumores / Cancros ☐ Que invaden espacio aéreo

**HOJAS**

☐ De coloración anormal ☐ Defoliación Total ☐ Con signos de insectos ☐ Con manchas foliares  
☐ Defoliación Parcial Síntomas de enfermedades. ....

**RECOMENDACIONES DEL INSPECTOR**

**A: OBJETIVOS DE LA PODA**

☐ Reducción Riesgo  
☐ Eliminar interferencias  
☐ Adecuación al sitio  
☐ Regulación de estructura

**B: TIPOS DE PODA**

☐ Formación  
☐ Limpieza  
☐ Aciareo  
☐ Refaldado  
☐ Terciado

☐ Balanceo  
☒ C EXTRACCIÓN  
☐ E: TRASPLANTE  
☐ D: TRATAMIENTO SANITARIO

**F: CORTE DE RAÍCES**

☐ Superficial  
☐ Profunda

**OBSERVACIONES**

Extracción del ejemplar debido a que posee un ahuecamiento de 50 cm de profundidad en la base del fuste en contacto con el suelo. También se visualiza ahuecamientos en la parte superior del fuste, unión a ramas primarias. Extraer y re hacer la plantera a 1,2 x 1,2 m la vereda este lote por uso y servicios, reparar completa (20 m²)

INSPECTOR/VERIFICADOR

Paolo Scialotto  
Nombre y Apellido

Paul Scialotto  
Firma

37281193  
DNI



Calle TANDIL 3719

IMAGEN DEL EJEMPLAR



N° DE ACTA: 7395  
Informe N° \_\_\_\_\_

## Planilla de Inspección de Árboles

Fecha de relevamiento 4/11/2024

Aviso \_\_\_\_\_ Arme \_\_\_\_\_

UBICACIÓN DEL ÁRBOL Especie botánica Acer negundo  
Calle tandil Nº 3981 LA ☐ Árbol Seco ☒ Árbol Semi Seco

## PARÁMETROS MECÁNICOS Y SANITARIOS DEL ÁRBOL

Altura aprox. (m) 8 DAP (cm) 50 Inclínación: SI / NO ☐ Mayor a 40° ☐ Menor a 40°Orientación de la inclinación ☐ Hacia la calle ☐ Hacia la propiedad ☐ Hacia el largo de la vereda  
☐ Descopado ☐ Descopado y brotado ☒ Copa desbalanceada

## FUSTE

Descortezamiento: Cavidades

basal media alto

Pequeñas

Grandes

<input checked="" type="checkbox"/>	<input checked="" type="checkbox"/>	<input checked="" type="checkbox"/>

☐ Fructificaciones fúngicas ☐ Codominancias ☐ Chorreados

Cavidad longitudinal en el fuste (m)

Espesor de pared remanente (cm)

RAIZ ☐ Expuesta ☐ Levanta vereda m2 Provoca fisuras en el frente de la propiedad: ☐ SI ☐ NO

## RAMAS

☐ Tocones☐ Excesivas / Cruzadas☐ Con mal ángulo de inserción☐ Quebradas / Fisuradas☒ Secas / Secas en las puntas☐ Bajas☐ Codominancias☐ Con cavidades / Tumores / Cancros☐ Que invaden espacio aéreo

## HOJAS

☐ De coloración anormal☐ Defoliación Total☐ Con signos de insectos☐ Con manchas foliares☒ Defoliación Parcial Síntomas de enfermedades.

## RECOMENDACIONES DEL INSPECTOR

## A: OBJETIVOS DE LA PODA

☐ Reducción Riesgo☐ Eliminar interferencias☐ Adecuación al sitio☐ Regulación de estructura

## B: TIPOS DE PODA

☐ Formación☐ Limpieza☐ Aclareo☐ Refaldado☐ Terciado☐ Balanceo☒ C EXTRACCIÓN☐ E: TRASPLANTE☐ D: TRATAMIENTO SANITARIO

## F: CORTE DE RAÍCES

☐ Superficial☐ Profunda

## OBSERVACIONES

El ejemplar se encuentra semisecco, la mayor parte de las ramas están secas y sin brotes. El fuste cuenta con una cavidad longitudinal desde la base hasta las ramas primarias. Cuenta con una rama de parte media quebrada, colgando dentro de la propiedad abandonada. La vereda se encuentra rota por raíces. Reparar completa y se hacer plantar 1.20 x 1.20 (24m2) Solado #1.

INSPECTOR/VERIFICADOR

Paola Sacilotto  
Nombre y Apellido

Firma

37281193  
DNI



Calle TANDIL 3981 L.A

IMAGEN DEL EJEMPLAR



N° DE ACTA: 7396

Informe N° \_\_\_\_\_



**Planilla de Inspección de Árboles**

Fecha de relevamiento 20/11/2024

Aviso 500832786/24

Arme

**UBICACIÓN DEL ÁRBOL** Especie botánica Ligustrum lucidum  
Calle S. García Grande de Zequeira Nº 6337 ☐ Árbol Seco ☐ Árbol Semi Seco

**PARÁMETROS MECÁNICOS Y SANITARIOS DEL ÁRBOL**

Altura aprox. (m) 7 DAP (cm) 20 Inclínación: ☒ SI ☐ NO ☐ Mayor a 40° ☒ Menor a 40°  
Orientación de la inclinación ☒ Hacia la calle ☐ Hacia la propiedad ☐ Hacia el largo de la vereda  
☐ Descopado ☐ Descopado y brotado ☐ Copa desbalanceada

**FUSTE** Descortezamiento: Cavidades ☐ Fructificaciones fúngicas ☐ Codominancias ☐ Chorreados  
basal media alto  
Pequeñas ☐ ☐ ☐ Cavity longitudinal en el fuste (m)   
Grandes ☐ ☐ ☐ Espesor de pared remanente (cm)

**RAIZ** ☐ Expuesta ☐ Levanta vereda m2 Provoca fisuras en el frente de la propiedad: ☒ SI ☐ NO

**RAMAS** ☐ Tocones ☐ Excesivas / Cruzadas ☐ Con mal ángulo de inserción  
☐ Quebradas / Fisuradas ☐ Secas / Secas en las puntas ☐ Bajas  
☐ Codominancias ☐ Con cavidades / Tumores / Cancros ☐ Que invaden espacio aéreo

**HOJAS** ☐ De coloración anormal ☐ Defoliación Total ☐ Con signos de insectos ☐ Con manchas foliares  
☐ Defoliación Parcial Síntomas de enfermedades.

**RECOMENDACIONES DEL INSPECTOR**

**A: OBJETIVOS DE LA PODA** **B: TIPOS DE PODA** **F: CORTE DE RAÍCES**  
☐ Reducción Riesgo ☐ Formación ☐ Balanceo ☒ C: EXTRACCIÓN ☐ Superficial  
☐ Eliminar interferencias ☐ Limpieza ☐ E: TRASPLANTE ☐ Profunda  
☐ Adecuación al sitio ☐ Aclareo ☐ D: TRATAMIENTO SANITARIO  
☐ Regulación de estructura ☐ Refaldado ☐ Terciado

**OBSERVACIONES** El árbol se encuentra en una mala posición (sito) : muy cerca de otro (chapa 6321), sobre pluvial - el cual destruyó, generando problemas de desagüe para el vecino- con sobre alcantarillado público y entre garage y más pluviales (mayor riesgo de seguir creciendo). También se encuentra frente al acceso a la vivienda y los servicios (agua, luz, etc) Inclinado. Se recomienda extracción programada. Cerrar planter. Reparar vereda (64PG) 4 m².

**INSPECTOR/VERIFICADOR**

Néstor Lencina  
Nombre y Apellido

[Firma]  
Firma

34.674.659  
DNI

Calle GARCIA GRANDE DE ZEQUEIRA 6337

IMAGEN DEL EJEMPLAR



N° DE ACTA: 7397  
Informe N° \_\_\_\_\_

**Planilla de Inspección de Árboles**

Fecha de relevamiento 20/11/2024

Aviso 500.841126/24

Arme

UBICACIÓN DEL ÁRBOL Especie botánica Tilia viridis subsp. \* mollkei  
Calle Bosque Nº 901 ☐ Árbol Seco ☐ Árbol Semi Seco

**PARÁMETROS MECÁNICOS Y SANITARIOS DEL ÁRBOL**

Altura aprox. (m) 2,5 DAP (cm) 4 Inclinação ☒ SI / ☐ NO ☐ Mayor a 40° ☒ Menor a 40°  
Orientación de la inclinación ☒ Hacia la calle ☐ Hacia la propiedad ☐ Hacia el largo de la vereda  
☐ Descopado ☐ Descopado y brotado ☐ Copa desbalanceada

**FUSTE** Descortezamiento: Cavidades ☐ Fructificaciones fúngicas ☐ Codominancias ☐ Chorreados  
basal media alto  
Pequeñas ☐ Cavidad longitudinal en el fuste (m) 0,8  
Grandes ☒ Espesor de pared remanente (cm)

**RAIZ** ☐ Expuesta ☐ Levanta vereda m2 Provoca fisuras en el frente de la propiedad: ☐ SI ☒ NO

**RAMAS** ☐ Tocones ☐ Excesivas / Cruzadas ☐ Con mal ángulo de inserción  
☐ Quebradas / Fisuradas ☐ Secas / Secas en las puntas ☐ Bajas  
☐ Codominancias ☐ Con cavidades / Tumores / Cancros ☐ Que invaden espacio aéreo

**HOJAS** ☐ De coloración anormal ☐ Defoliación Total ☐ Con signos de insectos ☐ Con manchas foliares  
☐ Defoliación Parcial Síntomas de enfermedades.

**RECOMENDACIONES DEL INSPECTOR**

**A: OBJETIVOS DE LA PODA**

☐ Reducción Riesgo  
☐ Eliminar interferencias  
☐ Adecuación al sitio  
☐ Regulación de estructura

**B: TIPOS DE PODA**

☐ Formación  
☐ Limpieza  
☐ Aclareo  
☐ Refaldado  
☐ Terciado

☐ Balanceo

☒ C: EXTRACCIÓN

☐ E: TRASPLANTE

☐ D: TRATAMIENTO SANITARIO

**F: CORTE DE RAÍCES**

☐ Superficial

☐ Profunda

**OBSERVACIONES.** El árbol presenta una base caída y dividida y un descortezamiento hacia la mitad del tallo principal. Además, inclinado por falta de tutor.  
Se solicitó extracción programada (con pala).  
La planta debe cerrarse por encontrarse en polígono de seguridad y con sobre el contralado público y trasladarse 3,6 m hacia LA (1,2 x 1,2, entre el contralado y subido vehicular). Reparar cordón y retirar escombros.

INSPECTOR/VERIFICADOR

Néstor Lencina  
Nombre y Apellido

  
Firma

34674.659  
DNI



Calle BASUALDO 901

IMAGEN DEL EJEMPLAR



N° DE ACTA: 7398  
Informe N° \_\_\_\_\_



GOBIERNO DE LA CIUDAD DE BUENOS AIRES  
2024 - Año del 30° Aniversario de la Autonomía de la Ciudad de Buenos Aires

**Hoja Adicional de Firmas**  
**Informe gráfico**

**Número:**

Buenos Aires,

**Referencia:** ACTAS DE 7379 A 7398.

---

El documento fue importado por el sistema GEDO con un total de 40 pagina/s.

Digitally signed by Comunicaciones Oficiales  
Date: 2024.12.02 13:43:21 -03:00

Digitally signed by Comunicaciones Oficiales  
Date: 2024.12.02 13:43:22 -03:00



**G O B I E R N O D E L A C I U D A D D E B U E N O S A I R E S**  
2024 - Año del 30° Aniversario de la Autonomía de la Ciudad de Buenos Aires

**Resolución Presidencia Junta Comuna**

**Número:**

Buenos Aires,

**Referencia:** Resolución Extraccion Arbórea. Actas 7399 a 7418. Comuna 9

---

**VISTO:** La Constitución de la Ciudad de Buenos Aires, las Leyes N° 3263 y N° 1777, el Decreto N° 166/2013, las actas de inspección N° 7399, 7400, 7401, 7402, 7403, 7404, 7405, 7406, 7407, 7408, 7409, 7410, 7411, 7412, 7413, 7414, 7415, 7416, 7417, 7418, IF-2024-46929357-GCABA-COMUNA9 y

**CONSIDERANDO:**

Que por Decreto N° 277/AJG/22 se modificó la estructura organizativa de la Secretaría de Asuntos Estratégicos y de la Jefatura de Gabinete de Ministros transfiriendo la dependencia de la Secretaría de Atención Ciudadana y Gestión Comunal, con todo su personal, patrimonio, presupuesto y responsabilidades primarias a la Secretaría de Asuntos Estratégicos, siendo las comunas organismos fuera de nivel bajo su órbita;

Que conforme surge del artículo 10 inciso a) de la Ley 1777, concordante con lo establecido por el artículo 128 de la Constitución de la Ciudad de Buenos Aires, las Comunas tienen competencia exclusiva en materia de planificación, ejecución y control de los trabajos de mantenimiento urbano de las vías secundarias y otras de menor jerarquía, según normativa vigente;

Que con fecha 7 de mayo de 2013 se sancionó el Decreto N° 166/2013 por medio del cual se transfirió a las Comunas de la Ciudad Autónoma de Buenos Aires las misiones, funciones y responsabilidades establecidas en la Ley N° 3263, a excepción de las previstas en el artículo 1° de dicho Decreto, todo ello de conformidad con las competencias otorgadas por la Constitución de la Ciudad de Buenos Aires y por la Ley N° 1777;

Que la Ley N° 3263 de arbolado público urbano prevé en su artículo 15 que la Autoridad de Aplicación podrá efectuar tareas de tala o extracción en diferentes supuestos;

Que conforme la delegación efectuada por el Decreto N° 166/2013 corresponde a las Comunas la aplicación del artículo 15 de la Ley N° 3263, a excepción de los casos previstos en los incisos d), e) y g) del mismo;

Que de ello se desprende que la Comuna podrá disponer la extracción de árboles en aquellos casos en que el árbol esté seco, o que por su estado sanitario, fisiológico o por sus condiciones físicas no sea posible su recuperación o para garantizar la seguridad de las personas y/o bienes, o cuando se encuentre fuera de la línea de plantación respecto al resto de los árboles de la vereda, constituyendo un obstáculo;

Que asimismo, el último párrafo del mismo artículo establece que siempre que no mediaran situaciones excepcionales que no admitan demora, se deberá fijar un cartel junto al ejemplar a ser extraído o talado por el plazo



de diez (10) días corridos, en el que se informe sobre las circunstancias que motivan la decisión respectiva, indicando las vías de contacto con la autoridad competente;

Que la Ley N.º 3263 establece, en sus artículos 5º a 7º, los recaudos a seguir en caso de plantación y/o reposición de arbolado público urbano;

Que de acuerdo a lo que surge de los informes de Inspección citados en el visto y según lo indicado, corresponde efectuar la extracción de los ejemplares arbóreos ubicados en Av. Derqui 3726, Av. Francisco Bilbao 5039, Bragado 4773, Carhue 2209 L.A, Catania 5640, Cosquin 1094, Ercilla 7384, Garcia Grande De Zequeira 7208 L.A, Jose E. Rodo 4521, Laguna 1303 L.D, Laguna 1352, Av. Larrazabal 873, Pola 1367, Primera Junta 4460 L.A1, Primera Junta 4563/65, Jose E. Rodo 4874, San Pedro 3674, San Pedro 4095 L.D, White 1309, Carhue 1845, y en un todo de acuerdo a la normativa vigente.

Por ello, y en uso de las facultades que le son propias,

## **EL PRESIDENTE DE LA JUNTA COMUNAL**

### **DE LA COMUNA 9**

#### **RESUELVE**

Artículo 1º.- Autorízase a la Empresa URBASER S.A. – SEOB S.A. UTE CUIT N.º 30-71484009-2 Licitación Pública N° 230-1151-LPU23 destinada por cuenta y cargo de esta Comuna, a realizar tarea de extracción de los ejemplares arbóreos ubicados Av. Derqui 3726, Av. Francisco Bilbao 5039, Bragado 4773, Carhue 2209 L.A, Catania 5640, Cosquin 1094, Ercilla 7384, Garcia Grande De Zequeira 7208 L.A, Jose E. Rodo 4521, Laguna 1303 L.D, Laguna 1352, Av. Larrazabal 873, Pola 1367, Primera Junta 4460 L.A1, Primera Junta 4563/65, Jose E. Rodo 4874, San Pedro 3674, San Pedro 4095 L.D, White 1309, Carhue 1845, y conforme a las planillas de Inspección presentada en Anexo de la presente, IF-2024-46929357-GCABA-COMUNA9, y que a todos sus efectos, forman parte de esta Resolución.

Artículo 2º.- Cumplidas las extracciones dispuestas en el artículo precedente, se deberán plantar nuevos ejemplares en los lugares ocupados por los extraídos, de acuerdo a lo establecido en el capítulo II de la Ley N.º 3263.

Artículo 3º.- Fíjese un cartel junto al/los ejemplar/es a ser talado/s por el plazo de diez (10) días corridos, en el que se informe sobre las circunstancias que motivan la decisión respectiva, indicando las vías de contacto con la autoridad competente.

Artículo 4º.- Notifíquese a los interesados haciendo expresa mención que la presente Resolución agota la vía administrativa y que podrán optar por interponer: a) recurso administrativo de reconsideración, dentro del plazo de diez (10) días hábiles, b) recurso administrativo de alzada, dentro del plazo de quince (15) días hábiles, o c) la acción judicial pertinente, conforme arts. 117, 118, 121, 123 y concordantes de la Ley de Procedimiento Administrativo aprobada por Decreto de Necesidad y Urgencia 1510/1997, ratificado por Resolución de la Legislatura 41/1998 (texto consolidado por Ley N° 6347, BOCBA N°6009). Remítase para su intervención a la Secretaría de Atención Ciudadana y Gestión Comunal y pase a la Dirección General de Contaduría General y a la Dirección General Técnica, Administrativa y Legal de la Secretaría de Asuntos Estratégicos para su conocimiento y prosecución del trámite. Regístrese. Cumplido, archívese.

Sellado por: Maximiliano Rodrigo Mosquera Fantoni  
Cédula: TINAR-20251816582  
Fecha: 2024/12/12 17:04:25-0300

**Planilla de Inspección de Árboles**

Aviso 500807968/24

Fecha de relevamiento 7/11/2024

Arme \_\_\_\_\_

**UBICACIÓN DEL ÁRBOL** Especie botánica ACER NEGUNDO  
Calle AV. Derqui N° 3726 ☒ Arbol Seco ☐ Arbol Semi Seco

**PARÁMETROS MECÁNICOS Y SANITARIOS DEL ÁRBOL**

Altura aprox. (m) 9 DAP (cm) 50 Inclinação: ☒ SI / ☐ NO ☐ Mayor a 40° ☐ Menor a 40°  
Orientación de la inclinación ☐ Hacia la calle ☐ Hacia la propiedad ☐ Hacia el largo de la vereda  
☐ Descopado ☐ Descopado y brotado ☐ Copa desbalanceada

**FUSTE**

Descortezamiento: Cavidades

basal media alto

Pequeñas			
Grandes			

☐ Fructificaciones fúngicas ☐ Codominancias ☐ Chorreados

Cavidad longitudinal en el fuste (m) \_\_\_\_\_

Espesor de pared remanente (cm) \_\_\_\_\_

**RAIZ** ☐ Expuesta ☐ Levanta vereda m2 Provoca fisuras en el frente de la propiedad: ☐ SI ☐ NO

**RAMAS** ☐ Tocones ☐ Excesivas / Cruzadas ☐ Con mal ángulo de inserción  
☐ Quebradas / Fisuradas ☐ Secas / Secas en las puntas ☐ Bajas  
☐ Codominancias ☐ Con cavidades / Tumores / Cancros ☐ Que invaden espacio aéreo

**HOJAS** ☐ De coloración anormal ☐ Defoliación Total ☐ Con signos de insectos ☐ Con manchas foliares  
☐ Defoliación Parcial Síntomas de enfermedades \_\_\_\_\_

**RECOMENDACIONES DEL INSPECTOR**

**A: OBJETIVOS DE LA PODA**

☐ Reducción Riesgo  
☐ Eliminar interferencias  
☐ Adecuación al sitio  
☐ Regulación de estructura

**B: TIPOS DE PODA**

☐ Formación  
☐ Limpieza  
☐ Aclareo  
☐ Refaidado  
☐ Terciado

☐ Balanceo

☒ C: EXTRACCIÓN

☐ E: TRASPLANTE

☐ D: TRATAMIENTO SANITARIO

**F: CORTE DE RAÍCES**

☐ Superficial

☐ Profunda

**OBSERVACIONES**

SE G. Muerto en Pie.

INSPECTOR/VERIFICADOR

Antonio ProLucci  
Nombre y Apellido

Firma

29.248.692  
DNI



Calle DERQUI 3726

IMAGEN DEL EJEMPLAR



N° DE ACTA: 7399  
Informe N° \_\_\_\_\_

Planilla de Inspección de Árboles

Fecha de relevamiento 22/11/24

Aviso

Arme

UBICACIÓN DEL ÁRBOL Especie botánica YUCCA  
Calle Bilbao N° 5039 ☐ Árbol Seco ☐ Árbol Semi Seco

PARÁMETROS MECÁNICOS Y SANITARIOS DEL ÁRBOL

Altura aprox. (m) 4 DAP (cm) 100 Inclínación: SI ☒ NO ☐ Mayor a 40° ☐ Menor a 40°  
Orientación de la inclinación ☐ Hacia la calle ☐ Hacia la propiedad ☐ Hacia el largo de la vereda  
☐ Descopado ☐ Descopado y brotado ☐ Copa desbalanceada

FUSTE

FUSTE	Descortezamiento: Cavidades			<input type="checkbox"/> Fructificaciones fúngicas	<input type="checkbox"/> Codominancias	<input type="checkbox"/> Chorreados
	basal	media	alto			
Pequeñas				Cavidad longitudinal en el fuste (m)		
Grandes						
				Espesor de pared remanente (cm)		

RAIZ ☐ Expuesta ☒ Levanta vereda m2 1 Provoca fisuras en el frente de la propiedad: ☐ SI ☒ NO

RAMAS

☐ Tocones ☒ Excesivas / Cruzadas ☐ Con mal ángulo de inserción  
☐ Quebradas / Fisuradas ☐ Secas / Secas en las puntas ☒ Bajas  
☐ Codominancias ☐ Con cavidades / Tumores / Cancros ☐ Que invaden espacio aéreo

HOJAS

☐ De coloración anormal ☐ Defoliación Total ☐ Con signos de insectos ☐ Con manchas foliares  
☐ Defoliación Parcial Síntomas de enfermedades

RECOMENDACIONES DEL INSPECTOR

A: OBJETIVOS DE LA PODA

☐ Reducción Riesgo  
☐ Eliminar interferencias  
☐ Adecuación al sitio  
☐ Regulación de estructura

B: TIPOS DE PODA

☐ Formación  
☐ Limpieza  
☐ Aclareo  
☐ Refaldado  
☐ Terciado

☐ Balanceo

☒ C: EXTRACCIÓN

☐ E: TRASPLANTE

☐ D: TRATAMIENTO SANITARIO

F: CORTE DE RAÍCES

☐ Superficial

☐ Profunda

OBSERVACIONES

Extracción de esceptal No necesario, el cual pinella y puede ser riesgoso para niños.

INSPECTOR/VERIFICADOR

Elena Fernandez  
Nombre y Apellido

[Firma]  
Firma

36494502  
DNI



Calle **BILBAO, FRANCISCO AV. • 5039**

**IMAGEN DEL EJEMPLAR**



**N° DE ACTA: 7400**

Informe N° \_\_\_\_\_



Planilla de Inspección de Árboles

Fecha de relevamiento 25/10/24

Aviso

Arme

**UBICACIÓN DEL ÁRBOL** Especie botánica Liquidambar  
Calle BRAGADO N° 4773 ☐ Árbol Seco ☐ Árbol Semi Seco

**PARÁMETROS MECÁNICOS Y SANITARIOS DEL ÁRBOL**

Altura aprox. (m) 4 DAP (cm) 10 Inclínación: ☒ SI / ☐ NO ☐ Mayor a 40° ☒ Menor a 40°  
Orientación de la inclinación ☐ Hacia la calle ☐ Hacia la propiedad ☒ Hacia el largo de la vereda  
☐ Descopado ☐ Descopado y brotado ☐ Copa desbalanceada

**FUSTE**

FUSTE	Descortezamiento: Cavidades			<input checked="" type="checkbox"/> Fructificaciones fúngicas	<input type="checkbox"/> Codominancias	<input type="checkbox"/> Chorreados
	basal	media	alto			
Pequeñas				Cavidad longitudinal en el fuste (m)		
Grandes	<input checked="" type="checkbox"/>			Espesor de pared remanente (cm)		

**RAIZ** ☐ Expuesta ☒ NO Levanta vereda m2 Provoca fisuras en el frente de la propiedad: ☐ SI ☒ NO

**RAMAS**

☐ Tocones ☐ Excesivas / Cruzadas ☐ Con mal ángulo de inserción  
☐ Quebradas / Fisuradas ☒ Secas / Secas en las puntas ☐ Bajas  
☐ Codominancias ☐ Con cavidades / Tumores / Cancros ☐ Que invaden espacio aéreo

**HOJAS**

☐ De coloración anormal ☐ Defoliación Total ☐ Con signos de insectos ☐ Con manchas foliares  
☒ Defoliación Parcial Síntomas de enfermedades

**RECOMENDACIONES DEL INSPECTOR**

**A: OBJETIVOS DE LA PODA**

☐ Reducción Riesgo  
☐ Eliminar interferencias  
☐ Adecuación al sitio  
☐ Regulación de estructura

**B: TIPOS DE PODA**

☐ Formación  
☐ Limpieza  
☐ Aclareo  
☐ Refaldado  
☐ Terciado

☐ Balanceo

☒ C: EXTRACCIÓN

☐ E: TRASPLANTE

☐ D: TRATAMIENTO SANITARIO

**F: CORTE DE RAÍCES**

☐ Superficial

☐ Profunda

**OBSERVACIONES**

El ejemplar presenta el fuste muy descortezado, y además presenta algo de ramilleteo con lo cual es probable que se caiga. Se recomienda cerrar planta y a que haya una obra en construcción y un estacar un garaje.

INSPECTOR/VERIFICADOR

Fernando Elvira  
Nombre y Apellido

Firma

36494502  
DNI

Calle BRAGADO 4773

IMAGEN DEL EJEMPLAR



N° DE ACTA: 7401

Informe N°

Planilla de Inspección de Árboles

Fecha de relevamiento 21/11/2024

Aviso

Arme

**UBICACIÓN DEL ÁRBOL** Especie botánica Delonix regia pseudacacia "Arce blanco"  
Calle Cordoba N° 2209 CA ☐ Árbol Seco ☐ Árbol Semi Seco

**PARÁMETROS MECÁNICOS Y SANITARIOS DEL ÁRBOL**

Altura aprox. (m) 6 DAP (cm) 27 Inclinación ☒ SI / NO ☒ Mayor a 40° ☐ Menor a 40°  
Orientación de la inclinación ☐ Hacia la calle ☒ Hacia la propiedad ☒ Hacia el largo de la vereda  
☐ Descopado ☒ Descopado y brotado ☒ Copa desbalanceada

**FUSTE**

Descortezamiento: Cavidades

basal media alto

Pequeñas ☒ ☐ ☒  
Grandes ☐ ☒ ☐

☐ Fructificaciones fúngicas ☐ Codominancias ☐ Chorreados

Cavidad longitudinal en el fuste (m) 2

Espesor de pared remanente (cm) 3

**RAIZ** ☐ Expuesta ☒ Levanta vereda m2 2 Provoca fisuras en el frente de la propiedad ☐ SI ☒ NO

**RAMAS**

☒ Tocones

☒ Excesivas / Cruzadas

☒ Con mal ángulo de inserción

☐ Quebradas / Fisuradas

☒ Secas / Secas en las puntas

☒ Bajas

☒ Codominancias

☒ Con cavidades / Tumores / Cancros

☐ Que invaden espacio aéreo

**HOJAS**

☐ De coloración anormal

☐ Defoliación Total

☒ Con signos de insectos

☒ Con manchas foliares

☐ Defoliación Parcial Síntomas de enfermedades

**RECOMENDACIONES DEL INSPECTOR**

**A: OBJETIVOS DE LA PODA**

☐ Reducción Riesgo

☐ Eliminar Interferencias

☐ Adecuación al sitio

☐ Regulación de estructura

**B: TIPOS DE PODA**

☐ Formación

☐ Limpieza

☐ Aclareo

☐ Refaldado

☐ Terciado

☐ Balanceo

☒ C: EXTRACCIÓN

☐ E: TRASPLANTE

☐ D: TRATAMIENTO SANITARIO

**F: CORTE DE RAÍCES**

☐ Superficial

☐ Profunda

**OBSERVACIONES**

Descopado y brotado. Fuste con cavidad, pudrición activa y hormigas.  
Presenta chichorito de la espuma.  
Plautera sobrecapada con folio DAP 5 cm H: 1.5 m, extraer con el guipol.

Conservar plautera 1,6 m x 1,6 m

Se releva Sector del 22/2/2022 urgente

INSPECTOR/VERIFICADOR

Vilma Rossa  
Nombre y Apellido

f  
Firma

88364465  
DNI



Calle CARHUE 2209 L.A

IMAGEN DEL EJEMPLAR



N° DE ACTA: 7402  
Informe N°

Planilla de Inspección de Árboles

Fecha de relevamiento 11/11/24

Aviso EMERGENCIA

Arme

UBICACIÓN DEL ÁRBOL Especie botánica CRESPO  
Calle CATANIA N° 5640 ☒ Árbol Seco ☐ Árbol Semi Seco

PARÁMETROS MECÁNICOS Y SANITARIOS DEL ÁRBOL

Altura aprox. (m) 4 DAP (cm) 15 Inclinación: ☒ SI ☐ NO ☐ Mayor a 40° ☒ Menor a 40°  
Orientación de la inclinación ☐ Hacia la calle ☒ Hacia la propiedad ☐ Hacia el largo de la vereda  
☐ Descopado ☐ Descopado y brotado ☐ Copa desbalanceada

FUSTE

Descortezamiento: Cavidades

	basal	media	alto
Pequeñas			
Grandes			

☐ Fructificaciones fúngicas ☐ Codominancias ☐ Chorreados

Cavidad longitudinal en el fuste (m)

Espesor de pared remanente (cm)

RAIZ ☐ Expuesta ☐ Levanta vereda m2 Provoca fisuras en el frente de la propiedad: ☐ SI ☐ NO

RAMAS ☐ Tocones ☐ Excesivas / Cruzadas ☐ Con mal ángulo de inserción  
☐ Quebradas / Fisuradas ☐ Secas / Secas en las puntas ☐ Bajas  
☐ Codominancias ☐ Con cavidades / Tumores / Cancros ☐ Que invaden espacio aéreo

HOJAS ☐ De coloración anormal ☐ Defoliación Total ☐ Con signos de insectos ☐ Con manchas foliares  
☐ Defoliación Parcial Síntomas de enfermedades.

RECOMENDACIONES DEL INSPECTOR

A: OBJETIVOS DE LA PODA

☐ Reducción Riesgo  
☐ Eliminar Interferencias  
☐ Adecuación al sitio  
☐ Regulación de estructura

B: TIPDS DE PODA

☐ Formación  
☐ Limpieza  
☐ Aclareo  
☐ Refaldado  
☐ Terciado

☐ Balanceo  
☒ C: EXTRACCIÓN  
☐ E: TRASPLANTE  
☐ D: TRATAMIENTO SANITARIO

F: CORTE DE RAÍCES

☐ Superficial  
☐ Profunda


OBSERVACIONES

ÁRBOL TUEERTO EN PIE CON INCLINACIÓN DE 30° Y NOVILIDAD.

INSPECTOR/VERIFICADOR

GABRIELA  
GIANINA  
SÁENZ

Nombre y Apellido



35263728  
DNI

Calle CATANIA 5640

IMAGEN DEL EJEMPLAR



N° DE ACTA: 7403

Informe N° \_\_\_\_\_



**Planilla de Inspección de Árboles**

Fecha de relevamiento 26/11/24

Aviso Oficio

Arme

**UBICACIÓN DEL ÁRBOL** Especie botánica Ficus B.  
Calle Colgón N° 1094 ☒ Arbol Seco ☐ Árbol Semi Seco

**PARÁMETROS MECÁNICOS Y SANITARIOS DEL ÁRBOL**

Altura aprox. (m) 4 DAP (cm) 30 Inclinação: SI / ☒ NO ☐ Mayor a 40° ☐ Menor a 40°  
Orientación de la inclinación ☐ Hacia la calle ☐ Hacia la propiedad ☐ Hacia el largo de la vereda  
☒ Descopado ☐ Descopado y brotado ☐ Copa desbalanceada

**FUSTE**

Descortezamiento: Cavidades

basal media alto

Pequeñas			
Grandes			

☐ Fructificaciones fúngicas ☐ Codominancias ☐ Chorreados

Cavidad longitudinal en el fuste (m)

Espesor de pared remanente (cm)

**RAIZ**

☐ Expuesta ☐ Levanta vereda m2 Provoca fisuras en el frente de la propiedad: ☐ SI ☒ NO

**RAMAS**

☐ Tocones ☐ Excesivas / Cruzadas ☐ Con mal ángulo de inserción

☐ Quebradas / Fisuradas ☒ Secas / Secas en las puntas ☐ Bajas

☐ Codominancias ☐ Con cavidades / Tumores / Cancros ☐ Que invaden espacio aéreo

**HOJAS**

☐ De coloración anormal ☒ Defoliación Total ☐ Con signos de insectos ☐ Con manchas foliares

☐ Defoliación Parcial Síntomas de enfermedades.....

**RECOMENDACIONES DEL INSPECTOR**

**A: OBJETIVOS DE LA PODA**

☒ Reducción Riesgo  
☐ Eliminar interferencias  
☐ Adecuación al sitio  
☐ Regulación de estructura

**B: TIPOS DE PODA**

☐ Formación  
☐ Limpieza  
☐ Aclarea  
☐ Refaldado  
☐ Terciado

☒ Balanceo

☒ C: EXTRACCIÓN

☐ E: TRASPLANTE

☐ D: TRATAMIENTO SANITARIO

**F: CORTE DE RAÍCES**

☐ Superficial

☐ Profunda

**OBSERVACIONES**

extraer en el corto plazo; ejemplar seco en file.

INSPECTOR/VERIFICADOR

Valeria A. Siler  
Nombre y Apellido

[Firma]  
Firma

37738663  
DNI

Calle COSQUIN 1094

IMAGEN DEL EJEMPLAR



N° DE ACTA: 7404

Informe N° \_\_\_\_\_

**Planilla de Inspección de Árboles**

Fecha de relevamiento 12/11/2024

Aviso Gerencia

Arme

**UBICACIÓN DEL ÁRBOL** Especie botánica Melia Azedarach (PARAISO)  
Calle ERCILLA N° 7384 ☐ Árbol Seco ☐ Árbol Semi Seco

**PARÁMETROS MECÁNICOS Y SANITARIOS DEL ÁRBOL**

Altura aprox. (m) 12 DAP (cm) 70 Inclinação: SI / ☒ NO ☐ Mayor a 40° ☐ Menor a 40°  
Orientación de la inclinación ☐ Hacia la calle ☐ Hacia la propiedad ☐ Hacia el largo de la vereda  
☐ Descopado ☐ Descopado y brotado ☐ Copa desbalanceada

**FUSTE**

Descortezamiento: Cavidades

basal media alto

Pequeñas			
Grandes			<input checked="" type="checkbox"/>

☐ Fructificaciones fúngicas ☐ Codominancias ☐ Chorreados

Cavidad longitudinal en el fuste (m)

Espesor de pared remanente (cm)

**RAIZ**

☐ Expuesta ☐ Levanta vereda m2 Provoca fisuras en el frente de la propiedad: ☐ SI ☐ NO

**RAMAS**

☐ Tocones ☐ Excesivas / Cruzadas ☐ Con mal ángulo de inserción  
☒ Quebradas / Fisuradas ☒ Secas / Secas en las puntas ☐ Bajas  
☐ Codominancias ☒ Con cavidades / Tumores / Cancros ☐ Que invaden espacio aéreo

**HOJAS**

☐ De coloración anormal ☐ Defoliación Total ☐ Con signos de insectos ☐ Con manchas foliares  
☐ Defoliación Parcial Síntomas de enfermedades

**RECOMENDACIONES DEL INSPECTOR**

**A: OBJETIVOS DE LA PODA**

☐ Reducción Riesgo  
☐ Eliminar interferencias  
☐ Adecuación al sitio  
☐ Regulación de estructura

**B: TIPOS DE PODA**

☐ Formación  
☐ Limpieza  
☐ Aclareo  
☐ Refaldado  
☐ Terciado

☐ Balanceo  
☒ C EXTRACCIÓN  
☐ E: TRASPLANTE  
☐ D: TRATAMIENTO SANITARIO

**F: CORTE DE RAÍCES**

☐ Superficial  
☐ Profunda

**OBSERVACIONES**

CAVIDADES en el sector de corona, donde se insinúan ramas principales. CAVIDADES en ramas principales. Fisura longitudinal en el fuste. RAMAS SECAS

INSPECTOR/VERIFICADOR

Antonio Prohaci  
Nombre y Apellido

Firma

29.248.692  
DNI



Calle **ERCILLA 7384**

**IMAGEN DEL EJEMPLAR**



**N° DE ACTA: 7405**

Informe N° \_\_\_\_\_

**Planilla de Inspección de Árboles**

Fecha de relevamiento 21/11/24

Aviso 500.829.020/24

Arme

UBICACIÓN DEL ÁRBOL Especie botánica Tilo

Calle García Grande de Zequeirán 7208 LA ☐ Árbol Seco ☐ Árbol Semi Seco

**PARÁMETROS MECÁNICOS Y SANITARIOS DEL ÁRBOL**

Altura aprox. (m) 7 DAP (cm) 40 Inclinação: SI / ☒ NO ☐ Mayor a 40° ☐ Menor a 40°

Orientación de la inclinación ☐ Hacia la calle ☐ Hacia la propiedad ☐ Hacia el largo de la vereda

☐ Descopado ☒ Descopado y brotado ☐ Copa desbalanceada

**FUSTE**

Descortezamiento: Cavidades

basal media alto

Pequeñas			
Grandes	<input checked="" type="checkbox"/>	<input checked="" type="checkbox"/>	

☐ Fructificaciones fúngicas ☐ Codominancias ☐ Chorreados

Cavidad longitudinal en el fuste (m)

Espesor de pared remanente (cm)

RAIZ ☐ Expuesta ☐ Levanta vereda m2 ☒ SI ☐ NO

**RAMAS**

☐ Tocones ☐ Excesivas / Cruzadas ☐ Con mal ángulo de inserción

☐ Quebradas / Fisuradas ☐ Secas / Secas en las puntas ☐ Bajas

☐ Codominancias ☒ Con cavidades / Tumores / Cancros ☐ Que invaden espacio aéreo

HOJAS ☐ De coloración anormal ☐ Defoliación Total ☒ Con signos de insectos ☐ Con manchas foliares

Defoliación Parcial Síntomas de enfermedades

**RECOMENDACIONES DEL INSPECTOR**

A: OBJETIVOS DE LA PODA

B: TIPOS DE PODA

☒ Reducción Riesgo

☐ Formación

☐ Eliminar interferencias

☐ Limpieza

☐ Adecuación al sitio

☐ Aclareo

☐ Regulación de estructura

☐ Refaldado

☐ Terciado

☐ Balanceo

☒ C: EXTRACCIÓN

☐ E: TRASPLANTE

☐ D: TRATAMIENTO SANITARIO

F: CORTE DE RAÍCES

☐ Superficial

☐ Profunda

OBSERVACIONES Extraer ejemplar en el corto plazo.

Presencia Atuelamiento en el fuste principal y en la base.

Presencia de plagas.

Se reconocen como plagas x cercas y otros ejemplar en el mismo fuste.

INSPECTOR/VERIFICADOR

Valeria L. Silva  
Nombre y Apellido

[Firma]  
Firma

3273866  
Nº

Calle GARCIA GRANDE DE ZEQUEIRA, 7208 L.A

IMAGEN DEL EJEMPLAR



Nº DE ACTA: 7406

Informe Nº \_\_\_\_\_



Planilla de Inspección de Árboles

Aviso

500824340/24

Fecha de relevamiento 21/11/2024

Arme

UBICACIÓN DEL ÁRBOL Especie botánica Acer NEGUNDO  
Calle José Rodó N° 4521 ☐ Árbol Seco ☒ Árbol Semi Seco

PARÁMETROS MECÁNICOS Y SANITARIOS DEL ÁRBOL

Altura aprox. (m) 9 DAP (cm) 55 Inclinação: SI ☒ NO ☐ Mayor a 40° ☐ Menor a 40°  
Orientación de la inclinación ☐ Hacia la calle ☐ Hacia la propiedad ☐ Hacia el largo de la vereda  
☐ Descopado ☐ Descopado y brotado ☐ Copa desbalanceada

FUSTE Descortezamiento: Cavidades ☐ Fructificaciones fúngicas ☐ Codominancias ☐ Chorreados  
basal media alto  
Pequeñas ☐ ☐ ☐ Cavity longitudinal en el fuste (m)   
Grandes ☒ ☒ ☐ Espesor de pared remanente (cm)

RAIZ ☐ Expuesta ☐ Levanta vereda m2 ☐ Provoca fisuras en el frente de la propiedad: ☐ SI ☐ NO

RAMAS ☒ Tocones ☐ Excesivas / Cruzadas ☐ Con mal ángulo de inserción  
☒ Quebradas / Fisuradas ☒ Secas / Secas en las puntas ☐ Bajas  
☐ Codominancias ☐ Con cavidades / Tumores / Cancros ☐ Que invaden espacio aéreo

HOJAS ☐ De coloración anormal ☒ Defoliación Total ☐ Con signos de insectos ☐ Con manchas foliares  
☐ Defoliación Parcial Síntomas de enfermedades

RECOMENDACIONES DEL INSPECTOR

A: OBJETIVOS DE LA PODA B: TIPOS DE PODA F: CORTE DE RAÍCES  
☐ Reducción Riesgo ☐ Formación ☐ Balanceo ☒ C: EXTRACCIÓN ☐ Superficial  
☐ Eliminar interferencias ☐ Limpieza ☐ E: TRASPLANTE ☐ Profunda  
☐ Adecuación al sitio ☐ Aclareo ☐ D: TRATAMIENTO SANITARIO  
☐ Regulación de estructura ☐ Refaldado ☐ Terciado

OBSERVACIONES Prioridad: Programada - orto Ph 20.  
Semi Seco > 2/3 en la Totalidad de la copa.

INSPECTOR/VERIFICADOR

Antonio Polucci  
Nombre y Apellido

Firma

29.248692  
DNI

Calle RODO, JOSE E. 4521

IMAGEN DEL EJEMPLAR



N° DE ACTA: 7407  
Informe N° \_\_\_\_\_

N° DE ACTA: 7408



GOBIERNO DE LA CIUDAD DE BUENOS AIRES  
PLANILLA DE INSPECCIÓN VISUAL BÁSICA

G.C.B.A.

Fecha: 23/9/2022

Calle	LAGUNA	Chapa	1303	Referencia	LD
-------	--------	-------	------	------------	----

Especie botánica	Ceiba speciosa (Palo borracho rosado)
------------------	---------------------------------------

N° de inspección	C09-2973	D.A.P. (Cm):	35	Altura Aprox. (m):	/
------------------	----------	--------------	----	--------------------	---

Ubicación de la plantera	Regular	Enfermedades	Plagas
Inclinación	No tiene inclinación		
Orientación de la inclinación			

Tarea recomendada: Extracción

Defectos del ejemplar

Obstrucción total de señales de tránsito / luces o intersecciones

Evaluación de Riesgo del Árbol a Extraer

Probabilidad de Fallo	Probabilidad de Impacto	Consecuencias	Riesgo
Posible	Bajo	Significativa	Bajo

Encuadre Normativo

Para garantizar la seguridad de las personas y/o bienes.

Observaciones y conclusiones

Ejemplar de especie no apta para arbolado en alineación. Extracción a corto plazo. Cerrar plantera.

Datos del inspector

Cabral, Ramiro David

Nombre completo

Firma

DNI 36293990

DNI





**Planilla de Inspección de Árboles**

Fecha de relevamiento 13/11/2024

Aviso 500823685/24

Arme

**UBICACIÓN DEL ÁRBOL** Especie botánica ACER NEGUNDO  
Calle LAGUNA N° 1352 ☒ Arbol Seco ☐ Árbol Semi Seco

**PARÁMETROS MECÁNICOS Y SANITARIOS DEL ÁRBOL**

Altura aprox. (m) 9 DAP (cm) 55 Inclinação SI ☒ NO ☐ Mayor a 40° ☐ Menor a 40°  
Orientación de la inclinación ☐ Hacia la calle ☐ Hacia la propiedad ☐ Hacia el largo de la vereda  
☐ Descopado ☐ Descopado y brotado ☐ Copa desbalanceada

**FUSTE** Descortezamiento: Cavidades ☐ Fructificaciones fúngicas ☐ Codominancias ☐ Chorreados  
basal media alto  
Pequeñas ☒ ☐ ☒  
Grandes ☐ ☐ ☒  
Cavidad longitudinal en el fuste (m)   
Espesor de pared remanente (cm)

**RAIZ** ☐ Expuesta ☐ Levanta vereda m2 Provoca fisuras en el frente de la propiedad: ☐ SI ☒ NO

**RAMAS** ☐ Tocones ☐ Excesivas / Cruzadas ☐ Con mal ángulo de inserción  
☒ Quebradas / Fisuradas ☐ Secas / Secas en las puntas ☐ Bajas  
☐ Codominancias ☒ Con cavidades / Tumores / Cancros ☐ Que invaden espacio aéreo

**HOJAS** ☐ De coloración anormal ☒ Defoliación Total ☐ Con signos de insectos ☐ Con manchas foliares  
☐ Defoliación Parcial Síntomas de enfermedades

**RECOMENDACIONES DEL INSPECTOR**

**A: OBJETIVOS DE LA PODA** **B: TIPOS DE PODA** **F: CORTE DE RAÍCES**  
☐ Reducción Riesgo ☐ Formación ☒ Balanceo ☐ Superficial  
☐ Eliminar interferencias ☐ Limpieza ☒ C EXTRACCIÓN ☐ Profunda  
☐ Adecuación al sitio ☐ Aclareo ☐ E: TRASPLANTE  
☐ Regulación de estructura ☐ Refaldado ☐ D: TRATAMIENTO SANITARIO  
☐ Terciado

**OBSERVACIONES** Extracción corto plazo - urgente.  
Seco con podrición activa a las cavidades.  
Descortezamiento en el fuste avanzado.

INSPECTOR/VERIFICADOR

Antonio ProLucci  
Nombre y Apellido

Firma

29.248.692  
DNI



Calle LAGUNA 1352

IMAGEN DEL EJEMPLAR



N° DE ACTA: 7409  
Informe N° \_\_\_\_\_



**Planilla de Inspección de Árboles**

Fecha de relevamiento **12/11/2024**

Aviso **500814225/24**

Arme

**UBICACIÓN DEL ÁRBOL** Especie botánica **Ficus BENJAMINA.**  
Calle **LARRAZABAL AV.** Nº **873** ☐ Árbol Seco ☐ Árbol Semi Seco

**PARÁMETROS MECÁNICOS Y SANITARIOS DEL ÁRBOL**

Altura aprox. (m) **7** DAP (cm) **35** Inclinação: SI / **NO** ☐ Mayor a 40° ☐ Menor a 40°  
Orientación de la inclinación ☐ Hacia la calle ☐ Hacia la propiedad ☐ Hacia el largo de la vereda  
☐ Descopado ☐ Descopado y brotado ☐ Copa desbalanceada

**FUSTE** Descortezamiento: Cavidades ☐ Fructificaciones fúngicas ☐ Codominancias ☐ Chorreados  
basal media alto  
Pequeñas Cuidad longitudinal en el fuste (m)   
Grandes Espesor de pared remanente (cm)

**RAIZ** ☒ Expuesta ☒ Levanta vereda m2 Provoca fisuras en el frente de la propiedad ☒ SI ☐ NO

**RAMAS** ☐ Tocones ☐ Excesivas / Cruzadas ☐ Con mal ángulo de inserción  
☐ Quebradas / Fisuradas ☐ Secas / Secas en las puntas ☐ Bajas  
☐ Codominancias ☐ Con cavidades / Tumores / Cancros ☐ Que invaden espacio aéreo

**HOJAS** ☐ De coloración anormal ☐ Defoliación Total ☐ Con signos de insectos ☐ Con manchas foliares  
☐ Defoliación Parcial Síntomas de enfermedades

**RECOMENDACIONES DEL INSPECTOR**

**A: OBJETIVOS DE LA PODA**

☐ Reducción Riesgo  
☐ Eliminar interferencias  
☐ Adecuación al sitio  
☐ Regulación de estructura

**B: TIPOS DE PODA**

☐ Formación  
☐ Limpieza  
☐ Aclareo  
☐ Refaldado  
☐ Terciado

☐ Balanceo

☐ C: EXTRACCIÓN

☐ E: TRASPLANTE

☐ D: TRATAMIENTO SANITARIO

**F: CORTE DE RAÍCES**

☐ Superficial

☐ Profunda

**OBSERVACIONES**

**ESPECIE NO APTA. CAUSA ROTURA. CONTIGUA A CTRA DA DE VEHICULO**  
**REPARAR 3,5 m2 de VEREDA**  
**REPARAR 12 m2 de VEREDA en 873 LD (PRIMO) que AFECTA A 873.**

INSPECTOR/VERIFICADOR

**Antonio Polanco**  
Nombre y Apellido

  
Firma

**29.248.692**  
DNI

Calle LARRAZABAL AV. 873

IMAGEN DEL EJEMPLAR



N° DE ACTA: 7410

Informe N° \_\_\_\_\_

Planilla de Inspección de Árboles

Fecha de relevamiento 25/10/24

Aviso Arme

UBICACIÓN DEL ÁRBOL Especie botánica Platan  
Calle POLA N° 1367 ☐ Árbol Seco ☐ Árbol Semi Seco

PARÁMETROS MECÁNICOS Y SANITARIOS DEL ÁRBOL

Altura aprox. (m) 8 DAP (cm) 20 Inclinación ☒ SI ☐ NO ☐ Mayor a 40° ☒ Menor a 40°  
Orientación de la inclinación ☒ Hacia la calle ☐ Hacia la propiedad ☐ Hacia el largo de la vereda  
☐ Descopado ☐ Descopado y brotado ☐ Copa desbalanceada

FUSTE

Descortezamiento: Cavidades

☒ Fructificaciones fúngicas ☐ Codominancias ☒ Chorreados

	basal	media	alto
Pequeñas	<input checked="" type="checkbox"/>	<input checked="" type="checkbox"/>	
Grandes			

Cavidad longitudinal en el fuste (m)

Espesor de pared remanente (cm)

RAIZ ☐ Expuesta ☒ Levanta vereda m2 Provoca fisuras en el frente de la propiedad: ☐ SI ☒ NO

RAMAS

☒ Tocones ☐ Excesivas / Cruzadas ☐ Con mal ángulo de inserción  
☐ Quebradas / Fisuradas ☒ Secas / Secas en las puntas ☐ Bajas  
☐ Codominancias ☒ Con cavidades / Tumores / Cancros ☐ Que invaden espacio aéreo

HOJAS

☐ De coloración anormal ☐ Defoliación Total ☐ Con signos de insectos ☐ Con manchas foliares

☒ Defoliación Parcial Síntomas de enfermedades

RECOMENDACIONES DEL INSPECTOR

A: OBJETIVOS DE LA PODA

☐ Reducción Riesgo  
☐ Eliminar interferencias  
☐ Adecuación al sitio  
☐ Reguiación de estructura

B: TIPOS DE PODA

☐ Formación  
☐ Limpieza  
☐ Aclareo  
☐ Refaldado  
☐ Terciado

☐ Balanceo

☒ C: EXTRACCIÓN

☐ E: TRASPLANTE

☐ D: TRATAMIENTO SANITARIO

F: CORTE DE RAÍCES

☐ Superficial  
☐ Profunda

OBSERVACIONES

PRESENTA EL FUSTE NOY DESCORTIZADO Y GENERA ROTURA EN VEREDA. SE RECOMIENDA SANEAR Y REPARAR 15m2 DE BALDAAS. REDUCIR PLANTA A 1/2 m x 1/2 m.

INSPECTOR/VERIFICADOR

Eliana Fernandez  
Nombre y Apellido

[Firma]  
Firma

36994502  
DNI



Calle POLA•1367

IMAGEN DEL EJEMPLAR



N° DE ACTA: 7411

Informe N° \_\_\_\_\_

**Planilla de Inspección de Árboles**

Fecha de relevamiento 19/11/24

Aviso S90834130/24

Arme

**UBICACIÓN DEL ÁRBOL** Especie botánica LIGUSTRO

Calle PRITERA JUNTA N° 4460 LAJ ☐ Árbol Seco ☐ Árbol Semi Seco

**PARÁMETROS MECÁNICOS Y SANITARIOS DEL ÁRBOL**

Altura aprox. (m) 3 DAP (cm) 16 Inclinação ☒ SI ☐ NO ☐ Mayor a 40° ☒ Menor a 40°

Orientación de la inclinación ☒ Hacia la calle ☐ Hacia la propiedad ☐ Hacia el largo de la vereda

☐ Descopado ☒ Descopado y brotado ☐ Copa desbalanceada

**FUSTE**

☒ Descortezamiento Cavidades

basal media alto

Pequeñas			
Grandes			

☐ Fructificaciones fúngicas ☐ Codominancias ☐ Chorreados

Cavidad longitudinal en el fuste (m)

Espesor de pared remanente (cm)

**RAIZ** ☒ Expuesta ☐ Levanta vereda m2 Provoca fisuras en el frente de la propiedad: ☐ SI ☐ NO

**RAMAS** ☒ Tocones ☐ Excesivas / Cruzadas ☐ Con mal ángulo de inserción

☒ Quebradas / Fisuradas ☒ Secas / Secas en las puntas ☐ Bajas

☐ Codominancias ☐ Con cavidades / Tumores / Cancros ☐ Que invaden espacio aéreo

**HOJAS** ☐ De coloración anormal ☐ Defoliación Total ☐ Con signos de insectos ☐ Con manchas foliares

☐ Defoliación Parcial Síntomas de enfermedades.

**RECOMENDACIONES DEL INSPECTOR**

**A: OBJETIVOS DE LA PODA**

- ☐ Reducción Riesgo  
☐ Eliminar interferencias  
☐ Adecuación al sitio  
☐ Regulación de estructura

**B: TIPOS DE PODA**

- ☐ Formación  
☐ Limpieza  
☐ Aclareo  
☐ Refaldado  
☐ Terciado

- ☒ Balanceo  
☒ C EXTRACCIÓN

☐ E: TRASPLANTE

☐ D: TRATAMIENTO SANITARIO

**F: CORTE DE RAÍCES**

- ☐ Superficial  
☐ Profunda

**OBSERVACIONES**

EL EJEMPLAR POSEE RAÍCES EXPUESTAS DEBIDO A QUE ESTABA EN UNA PLANTERA ELEVADA Y LA MISTA SE NIVELÓ A LA ALTURA DEL SUELO. ADemás PRESENTA DESCORTEZAMIENTO A LO LARGO DE TODO EL FUSTE Y RATAS SECUNDARIAS. TAMBIÉN ADIRCIÓN A NIVEL DE LA CORONA Y RATAS SECUNDARIAS CON GRIETAS.

**INSPECTOR/VERIFICADOR**

GABRIELA  
 GIANINA  
 GÓMEZ

Nombre y Apellido



Firma

35263728

DNI



Calle PRIMERA JUNTA 4460 L.A1

IMAGEN DEL EJEMPLAR



N° DE ACTA: 7412

Informe N° \_\_\_\_\_



Planilla de Inspección de Árboles

Fecha de relevamiento 16/10/24

Aviso 500751283/24

Arme

UBICACIÓN DEL ÁRBOL

Especie botánica

Calle

Nº

Árbol Seco

Árbol Semi Seco

PARÁMETROS MECÁNICOS Y SANITARIOS DEL ÁRBOL

Altura aprox. (m)

DAP (cm)

Inclinación

SI

NO

Mayor a 40°

Menor a 40°

Orientación de la inclinación

Descopado

Descopado y brotado

Copa desbalanceada

Hacia la calle

Hacia la propiedad

Hacia el largo de la vereda

FUSTE

Descortezamiento: Cavidades

basal

media

alto

Pequeñas

Grandes

Fructificaciones fúngicas

Codominancias

Chorreados

Cavidad longitudinal en el fuste (m)

Espesor de pared remanente (cm)

RAIZ

Expuesta

Levanta vereda m2

Provoca fisuras en el frente de la propiedad

SI

NO

RAMAS

Tocones

Excesivas / Cruzadas

Con mal ángulo de inserción

Quebradas / Fisuradas

Secas / Secas en las puntas

Bajas

Codominancias

Con cavidades / Tumores / Cancros

Que invaden espacio aéreo

HOJAS

De coloración anormal

Defoliación Total

Con signos de insectos

Con manchas foliares

Defoliación Parcial

Síntomas de enfermedades

RECOMENDACIONES DEL INSPECTOR

A: OBJETIVOS DE LA PODA

B: TIPOS DE PODA

Reducción Riesgo

Eliminar Interferencias

Adecuación al sitio

Regulación de estructura

Formación

Limpieza

Aclareo

Refaldado

Terciado

Balanceo

C: EXTRACCIÓN

E: TRASPLANTE

D: TRATAMIENTO SANITARIO

F: CORTE DE RAÍCES

Superficial

Profunda

OBSERVACIONES

Especie no apta, con raíces estranguladas. El árbol estaba en plantera elevada, la cual fue nivelada a la altura de la vereda.

INSPECTOR/VERIFICADOR

GABRIELA GIANINA GÓMEZ

Nombre y Apellido

ma

35263728

DNI

Calle PRIMERA JUNTA 4563

IMAGEN DEL EJEMPLAR



N° DE ACTA: 7413  
Informe N° \_\_\_\_\_

Planilla de Inspección de Árboles

Fecha de relevamiento 15/10/24

Aviso

Arme

UBICACIÓN DEL ÁRBOL Especie botánica NOA  
Calle Rodo Nº 4874 ☐ Árbol Seco ☐ Árbol Semi Seco

PARÁMETROS MECÁNICOS Y SANITARIOS DEL ÁRBOL

Altura aprox. (m) 8 DAP (cm) 15 Inclinação ☒ SI / NO ☐ Mayor a 40° ☒ Menor a 40°  
Orientación de la inclinación ☒ Hacia la calle ☐ Hacia la propiedad ☐ Hacia el largo de la vereda  
☐ Descopado ☐ Descopado y brotado ☐ Copa desbalanceada

FUSTE

Descortezamiento: Cavidades  
basal media alto

Pequeñas			
Grandes			

☐ Fructificaciones fúngicas ☐ Codominancias ☐ Chorreados  
Cavidad longitudinal en el fuste (m)                       
Espesor de pared remanente (cm)                     

RAIZ ☐ Expuesta ☒ Levanta vereda m2 10 Provoca fisuras en el frente de la propiedad: ☐ SI ☒ NO

RAMAS

☐ Tocones ☒ Excesivas / Cruzadas ☐ Con mal ángulo de inserción  
☐ Quebradas / Fisuradas ☒ Secas / Secas en las puntas ☒ Bajas  
☐ Codominancias ☐ Con cavidades / Tumores / Cancros ☐ Que invaden espacio aéreo

HOJAS

☐ De coloración anormal ☐ Defoliación Total ☒ Con signos de insectos ☒ Con manchas foliares  
☐ Defoliación Parcial Síntomas de enfermedades

RECOMENDACIONES DEL INSPECTOR

A: OBJETIVOS DE LA PODA

☐ Reducción Riesgo  
☐ Eliminar interferencias  
☐ Adecuación al sitio  
☐ Regulación de estructura

B: TIPOS DE PODA

☐ Formación  
☐ Limpieza  
☐ Aclareo  
☐ Refaldado  
☐ Terciado

☐ Balanceo

☒ C: EXTRACCIÓN

☐ E: TRASPLANTE

☐ D: TRATAMIENTO SANITARIO

F: CORTE DE RAÍCES

☐ Superficial

☐ Profunda

OBSERVACIONES

SE RECOMIENDA EXTRACCIÓN PROBLEMATICA DE ESPECIE NO PERMIDA, EL CUAL GENERA ROTURA EN VEREDA. REPARAR 10 m<sup>2</sup> DE BALDEAS.

INSPECTOR/VERIFICADOR

Elana Fernandez  
Nombre y Apellido

[Firma]  
Firma

36494502  
DNI



Calle RODO, JOSE E. 4874

IMAGEN DEL EJEMPLAR



N° DE ACTA: 7414

Informe N° \_\_\_\_\_

**Planilla de Inspección de Árboles**

Fecha de relevamiento 13/11/2024

Aviso Oficio

Arme

**UBICACIÓN DEL ÁRBOL** Especie botánica Fresno

Calle San Pedro N° 3674 ☐ Árbol Seco ☒ Árbol Semi Seco

**PARÁMETROS MECÁNICOS Y SANITARIOS DEL ÁRBOL**

Altura aprox. (m) 6 DAP (cm) 25 Inclinação: SI ☒ NO ☐ Mayor a 40° ☐ Menor a 40°

Orientación de la inclinación ☐ Hacia la calle ☐ Hacia la propiedad ☐ Hacia el largo de la vereda

☐ Descopado ☐ Descopado y brotado ☐ Copa desbalanceada

**FUSTE**

Descortezamiento: Cavidades

basal media alto

Pequeñas			
Grandes			

☐ Fructificaciones fúngicas ☐ Codominancias ☐ Chorreados

Cavidad longitudinal en el fuste (m)

Espesor de pared remanente (cm)

**RAIZ** ☐ Expuesta ☐ Levanta vereda m2 Provoca fisuras en el frente de la propiedad: ☐ SI ☐ NO

**RAMAS**

☐ Tocones

☐ Excesivas / Cruzadas

☐ Con mal ángulo de inserción

☒ Quebradas / Fisuradas

☒ Secas / Secas en las puntas

☐ Bajas

☐ Codominancias

☐ Con cavidades / Tumores / Cancros

☐ Que invaden espacio aéreo

**HOJAS** ☐ De coloración anormal ☐ Defoliación Total ☐ Con signos de insectos ☐ Con manchas foliares

☐ Defoliación Parcial Síntomas de enfermedades.

**RECOMENDACIONES DEL INSPECTOR**

**A: OBJETIVOS DE LA PODA**

☐ Reducción Riesgo  
☐ Eliminar interferencias  
☐ Adecuación al sitio  
☐ Regulación de estructura

**B: TIPOS DE PODA**

☐ Formación  
☐ Limpieza  
☐ Aclareo  
☐ Refaldado  
☐ Terciado

☐ Balanceo  
☒ C EXTRACCIÓN  
☐ E TRASPLANTE  
☐ D: TRATAMIENTO SANITARIO

**F: CORTE DE RAÍCES**

☐ Superficial  
☐ Profunda

**OBSERVACIONES**

Semi Seco  
Arquitectura Tortuosa

INSPECTOR/VERIFICADOR

Antonio Provenzi  
Nombre y Apellido

Firma

29.248.692  
DNI

Calle SAN PEDRO 3674

IMAGEN DEL EJEMPLAR



N° DE ACTA: 7415  
Informe N° \_\_\_\_\_



**Planilla de Inspección de Árboles**

Fecha de relevamiento 13/11/2024

Aviso OFICIO

Arme

**UBICACIÓN DEL ÁRBOL** Especie botánica Robinia Pseudacacia (Acacia blanda)  
Calle SAN PEDRO Nº 4095 ☐ Árbol Seco ☐ Árbol Semi Seco

**PARÁMETROS MECÁNICOS Y SANITARIOS DEL ÁRBOL**

Altura aprox. (m) 8 DAP (cm) 45 Inclinação: SI / NO ☐ Mayor a 40° ☐ Menor a 40°  
Orientación de la inclinación ☐ Hacia la calle ☐ Hacia la propiedad ☐ Hacia el largo de la vereda  
☐ Descopado ☐ Descopado y brotado ☐ Copa desbalanceada

**FUSTE**

Descortezamiento: Cavidades

basal media alto

Pequeñas	<input checked="" type="checkbox"/>	<input checked="" type="checkbox"/>	
Grandes	<input type="checkbox"/>		<input checked="" type="checkbox"/>

☐ Fructificaciones fúngicas ☐ Codominancias ☐ Chorreados

Cavidad longitudinal en el fuste (m)

Espesor de pared remanente (cm)

**RAIZ**

☐ Expuesta ☐ Levanta vereda m2 Provoca fisuras en el frente de la propiedad: ☐ SI ☐ NO

**RAMAS**

☐ Tocones ☐ Excesivas / Cruzadas ☒ Con mal ángulo de inserción

☒ Quebradas / Fisuradas

☒ Secas / Secas en las puntas

☐ Bajas

☐ Codominancias

☐ Con cavidades / Tumores / Cancros

☐ Que invaden espacio aéreo

**HOJAS**

☐ De coloración anormal ☐ Defoliación Total ☐ Con signos de insectos ☐ Con manchas foliares

☐ Defoliación Parcial Síntomas de enfermedades.

**RECOMENDACIONES DEL INSPECTOR**

**A: OBJETIVOS DE LA PODA**

☐ Reducción Riesgo  
☐ Eliminar Interferencias  
☐ Adecuación al sitio  
☐ Regulación de estructura

**B: TIPOS DE PODA**

☐ Formación  
☐ Limpieza  
☐ Aclareo  
☐ Refaldado  
☐ Terciado

☒ Balanceo

**C: EXTRACCIÓN**

☐ E: TRASPLANTE

☐ D: TRATAMIENTO SANITARIO

**F: CORTE DE RAÍCES**

☐ Superficial

☐ Profunda

**OBSERVACIONES**

CAVIDADES con pudrición activa  
RAMAS PRIMARIAS - SECUNDARIAS SECAS.

REFERENCIA: 4095 LD.

INSPECTOR/VERIFICADOR

Antonio Polucci  
Nombre y Apellido

[Firma]  
Firma

29.248.692  
DNI

Calle SAN PEDRO 4095 L.D

IMAGEN DEL EJEMPLAR



N° DE ACTA: 7416  
Informe N° \_\_\_\_\_

**Planilla de Inspección de Árboles**

Fecha de relevamiento 30/10/24

Aviso 500787244/24

Arme

**UBICACIÓN DEL ÁRBOL** Especie botánica Ficus benjamina  
Calle WHITE N° 1328 ☐ Árbol Seco ☐ Árbol Semi Seco

**PARÁMETROS MECÁNICOS Y SANITARIOS DEL ÁRBOL**

Altura aprox. (m) 9 DAP (cm) 48 Inclínación: SI ☒ NO ☐ Mayor a 40° ☐ Menor a 40°  
Orientación de la inclinación ☐ Hacia la calle ☐ Hacia la propiedad ☐ Hacia el largo de la vereda  
☐ Descopado ☐ Descopado y brotado ☐ Copa desbalanceada

**FUSTE** Descortezamiento: Cavidades ☐ Fructificaciones fúngicas ☐ Codominancias ☐ Chorreados  
basal media alto  
Pequeñas ☐ Cuidad longitudinal en el fuste (m) ☐  
Grandes ☐ Espesor de pared remanente (cm) ☐

**RAIZ** ☐ Expuesta ☒ Levanta vereda m2 Provoca fisuras en el frente de la propiedad: ☐ SI ☒ NO

**RAMAS** ☐ Tocones ☐ Excesivas / Cruzadas ☐ Con mal ángulo de inserción  
☐ Quebradas / Fisuradas ☐ Secas / Secas en las puntas ☐ Bajas  
☐ Codominancias ☐ Con cavidades / Tumores / Cancros ☐ Que invaden espacio aéreo

**HOJAS** ☐ De coloración anormal ☐ Defoliación Total ☐ Con signos de insectos ☐ Con manchas foliares  
☐ Defoliación Parcial Síntomas de enfermedades

**RECOMENDACIONES DEL INSPECTOR**

**A: OBJETIVOS DE LA PODA**

☐ Reducción Riesgo  
☐ Eliminar interferencias  
☐ Adecuación al sitio  
☐ Regulación de estructura

**B: TIPOS DE PODA**

☐ Formación  
☐ Limpieza  
☐ Aclareo  
☐ Refaldado  
☐ Terciado

☒ Balanceo  
☒ C: EXTRACCIÓN  
☐ E: TRASPLANTE  
☐ D: TRATAMIENTO SANITARIO

**F: CORTE DE RAÍCES**

☐ Superficial  
☐ Profunda

**OBSERVACIONES**

ESPECIE NO APTA ROTURE VEREDA. ACTUALMENTE TIENE LA VEREDA REPARADA, CON LO CUAL NO ES NECESARIO VOLVER A REPARAR TRAS LA EXTRACCIÓN.

**INSPECTOR/VERIFICADOR**

GABRIELA  
GRANNA  
GÓNEZ  
Nombre y Apellido

[Firma]  
Firma

35263728  
DNI



Calle WHITE 1309

IMAGEN DEL EJEMPLAR



N° DE ACTA: 7417

Informe N° \_\_\_\_\_

Planilla de Inspección de Árboles

Fecha de relevamiento 28/11/24

Aviso 500 8617 88/24

Arme

UBICACIÓN DEL ÁRBOL Especie botánica

Ligustrum

Calle

Canhué

Nº

1045



Árbol Seco



Árbol Semi Seco

PARÁMETROS MECÁNICOS Y SANITARIOS DEL ÁRBOL

Altura aprox. (m)

4

DAP (cm)

35

Inclinación SI / NO



Mayor a 40°



Menor a 40°

Orientación de la inclinación



Hacia la calle



Hacia la propiedad



Hacia el largo de la vereda



Descopado



Descopado y brotado



Copa desbalanceada

FUSTE

Descortezamiento: Cavidades

basal

media

alto

Pequeñas

Grandes

Fructificaciones fúngicas



Codominancias



Chorreados

Cavidad longitudinal en el fuste (m)

Espesor de pared remanente (cm)

RAIZ



Expuesta



Levanta vereda m2

Provoca fisuras en el frente de la propiedad



SI



NO

RAMAS



Tocones



Excesivas / Cruzadas



Con mal ángulo de inserción



Quebradas / Fisuradas



Secas / Secas en las puntas



Bajas



Codominancias



Con cavidades / Tumores / Cancros



Que invaden espacio aéreo

HOJAS



De coloración anormal



Defoliación Total



Con signos de insectos



Con manchas foliares



Defoliación Parcial

Síntomas de enfermedades

RECOMENDACIONES DEL INSPECTOR

A: OBJETIVOS DE LA PODA

B: TIPOS DE PODA



Reducción Riesgo



Formación



Balanceo

F: CORTE DE RAÍCES



Eliminar interferencias



Limpieza



C: EXTRACCIÓN



Superficial



Adecuación al sitio



Aclareo



E: TRASPLANTE



Profunda



Regulación de estructura



Refaldado



D: TRATAMIENTO SANITARIO



Terciado

OBSERVACIONES

Examen ejemplar seco en pie en el corto plazo. Seondicaron plantas A 1/2 x 1/20.

INSPECTOR/VERIFICADOR

Valeria A. Salas  
Nombre y Apellido

  
Firma

32738663  
DNI

Calle CARHUE 1845

IMAGEN DEL EJEMPLAR



N° DE ACTA: 7418  
Informe N° \_\_\_\_\_





GOBIERNO DE LA CIUDAD DE BUENOS AIRES  
2024 - Año del 30° Aniversario de la Autonomía de la Ciudad de Buenos Aires

**Hoja Adicional de Firmas**  
**Informe gráfico**

**Número:**

Buenos Aires,

**Referencia:** ACTAS 7399 A 7418

---

El documento fue importado por el sistema GEDO con un total de 40 pagina/s.

Digitally signed by Comunicaciones Oficiales  
Date: 2024.12.12 16:53:55 -03:00

Digitally signed by Comunicaciones Oficiales  
Date: 2024.12.12 16:53:57 -03:00



**G O B I E R N O D E L A C I U D A D D E B U E N O S A I R E S**  
2024 - Año del 30° Aniversario de la Autonomía de la Ciudad de Buenos Aires

**Resolución Presidencia Junta Comuna**

**Número:**

Buenos Aires,

**Referencia:** Resolucion Extracción Arbórea.Actas 7419 a 7434. Comuna 9

---

**VISTO:** La Constitución de la Ciudad de Buenos Aires, las Leyes N° 3263 y N° 1777, el Decreto N° 166/2013, las actas de inspección N° 7419, 7420, 7421, 7422, 7423, 7424, 7425, 7426, 7427, 7428, 7429, 7430, 7431, 7432, 7433, 7434, IF-2024-47735460-GCABA-COMUNA9 y

**CONSIDERANDO:**

Que por Decreto N° 277/AJG/22 se modificó la estructura organizativa de la Secretaría de Asuntos Estratégicos y de la Jefatura de Gabinete de Ministros transfiriendo la dependencia de la Secretaría de Atención Ciudadana y Gestión Comunal, con todo su personal, patrimonio, presupuesto y responsabilidades primarias a la Secretaría de Asuntos Estratégicos, siendo las comunas organismos fuera de nivel bajo su órbita;

Que conforme surge del artículo 10 inciso a) de la Ley 1777, concordante con lo establecido por el artículo 128 de la Constitución de la Ciudad de Buenos Aires, las Comunas tienen competencia exclusiva en materia de planificación, ejecución y control de los trabajos de mantenimiento urbano de las vías secundarias y otras de menor jerarquía, según normativa vigente;

Que con fecha 7 de mayo de 2013 se sancionó el Decreto N° 166/2013 por medio del cual se transfirió a las Comunas de la Ciudad Autónoma de Buenos Aires las misiones, funciones y responsabilidades establecidas en la Ley N° 3263, a excepción de las previstas en el artículo 1° de dicho Decreto, todo ello de conformidad con las competencias otorgadas por la Constitución de la Ciudad de Buenos Aires y por la Ley N° 1777;

Que la Ley N° 3263 de arbolado público urbano prevé en su artículo 15 que la Autoridad de Aplicación podrá efectuar tareas de tala o extracción en diferentes supuestos;

Que conforme la delegación efectuada por el Decreto N° 166/2013 corresponde a las Comunas la aplicación del artículo 15 de la Ley N° 3263, a excepción de los casos previstos en los incisos d), e) y g) del mismo;

Que de ello se desprende que la Comuna podrá disponer la extracción de árboles en aquellos casos en que el árbol esté seco, o que por su estado sanitario, fisiológico o por sus condiciones físicas no sea posible su recuperación o para garantizar la seguridad de las personas y/o bienes, o cuando se encuentre fuera de la línea de plantación respecto al resto de los árboles de la vereda, constituyendo un obstáculo;

Que asimismo, el último párrafo del mismo artículo establece que siempre que no mediaran situaciones excepcionales que no admitan demora, se deberá fijar un cartel junto al ejemplar a ser extraído o talado por el plazo

de diez (10) días corridos, en el que se informe sobre las circunstancias que motivan la decisión respectiva, indicando las vías de contacto con la autoridad competente;

Que la Ley N.º 3263 establece, en sus artículos 5º a 7º, los recaudos a seguir en caso de plantación y/o reposición de arbolado público urbano;

Que de acuerdo a lo que surge de los informes de Inspección citados en el visto y según lo indicado, corresponde efectuar la extracción de los ejemplares arbóreos ubicados en Bragado 6989, Caaguazú 7174, Cosquin 890, Cosquin 1398, El Hornero 184, Ercilla 6281/79, Larraya 1546, Larraya 1573 L.A, Manuel De Artigas 6916 L.D2, Pergamino 767/69, Pieres 267, Pizarro 7420, Tandil 7389/87, Tomas Álvarez De Acevedo 1855, Zelada 7506 E, Zelada 7506 L.D, y en un todo de acuerdo a la normativa vigente.

Por ello, y en uso de las facultades que le son propias,

## **EL PRESIDENTE DE LA JUNTA COMUNAL**

### **DE LA COMUNA 9**

#### **RESUELVE**

Artículo 1º.- Autorízase a la Empresa URBASER S.A. – SEOB S.A. UTE CUIT N.º 30-71484009-2 Licitación Pública N° 230-1151-LPU23 destinada por cuenta y cargo de esta Comuna, a realizar tarea de extracción de los ejemplares arbóreos ubicados Bragado 6989, Caaguazú 7174, Cosquin 890, Cosquin 1398, El Hornero 184, Ercilla 6281/79, Larraya 1546, Larraya 1573 L.A, Manuel De Artigas 6916 L.D2, Pergamino 767/69, Pieres 267, Pizarro 7420, Tandil 7389/87, Tomas Álvarez De Acevedo 1855, Zelada 7506 E, Zelada 7506 L.D, y conforme a las planillas de Inspección presentada en Anexo de la presente, IF-2024-47735460-GCABA-COMUNA9, y que a todos sus efectos, forman parte de esta Resolución.

Artículo 2º.- Cumplidas las extracciones dispuestas en el artículo precedente, se deberán plantar nuevos ejemplares en los lugares ocupados por los extraídos, de acuerdo a lo establecido en el capítulo II de la Ley N.º 3263.

Artículo 3º.- Fíjese un cartel junto al/los ejemplar/es a ser talado/s por el plazo de diez (10) días corridos, en el que se informe sobre las circunstancias que motivan la decisión respectiva, indicando las vías de contacto con la autoridad competente.

Artículo 4º.- Notifíquese a los interesados haciendo expresa mención que la presente Resolución agota la vía administrativa y que podrán optar por interponer: a) recurso administrativo de reconsideración, dentro del plazo de diez (10) días hábiles, b) recurso administrativo de alzada, dentro del plazo de quince (15) días hábiles, o c) la acción judicial pertinente, conforme arts. 117, 118, 121, 123 y concordantes de la Ley de Procedimiento Administrativo aprobada por Decreto de Necesidad y Urgencia 1510/1997, ratificado por Resolución de la Legislatura 41/1998 (texto consolidado por Ley N° 6347, BOCBA N°6009). Remítase para su intervención a la Secretaría de Atención Ciudadana y Gestión Comunal y pase a la Dirección General de Contaduría General y a la Dirección General Técnica, Administrativa y Legal de la Secretaría de Asuntos Estratégicos para su conocimiento y



prosecución del trámite. Regístrese. Cumplido, archívese.

Sellado por: Maximiliano Rodrigo Mosquera Fantoni  
Cédula: TINAR-20251816582  
Fecha: 2024/12/19 12:30:53-0300

**Planilla de Inspección de Árboles**

Aviso 500 871 777/24

Fecha de relevamiento 5/12/24

Arme

UBICACIÓN DEL ÁRBOL Especie botánica Parrillo  
Calle Bu 6400 Nº 6989 ☐ Árbol Seco ☐ Árbol Semi Seco

**PARÁMETROS MECÁNICOS Y SANITARIOS DEL ÁRBOL**

Altura aprox. (m) 13 DAP (cm) 60 Inclinação: SI / NO ☐ Mayor a 40° ☐ Menor a 40°  
Orientación de la inclinación ☐ Hacia la calle ☐ Hacia la propiedad ☐ Hacia el largo de la vereda  
☐ Descopado ☐ Descopado y brotado ☐ Copa desbalanceada

**FUSTE** Descortezamiento: Cavidades ☐ Fructificaciones fúngicas ☐ Codominancias ☐ Chorreados  
basal media alto  
Pequeñas ☐ ☒ ☐  
Grandes ☐ ☐ ☒  
Cavidad longitudinal en el fuste (m) ☐  
Espesor de pared remanente (cm) ☐

**RAIZ** ☐ Expuesta ☐ Levanta vereda m2 ☐ Provoca fisuras en el frente de la propiedad ☐ SI ☒ NO

**RAMAS** ☐ Tocones ☐ Excesivas / Cruzadas ☐ Con mal ángulo de inserción  
☐ Quebradas / Fisuradas ☐ Secas / Secas en las puntas ☐ Bajas  
☒ Codominancias ☐ Con cavidades / Tumores / Cancros ☐ Que invaden espacio aéreo

**HOJAS** ☐ De coloración anormal ☐ Defoliación Total ☐ Con signos de insectos ☐ Con manchas foliares  
☐ Defoliación Parcial Síntomas de enfermedades

**RECOMENDACIONES DEL INSPECTOR**

A: OBJETIVOS DE LA PODA B: TIPOS DE PODA F: CORTE DE RAÍCES  
☐ Reducción Riesgo ☐ Formación ☐ Balanceo ☐ C: EXTRACCIÓN ☐ Superficial  
☐ Eliminar interferencias ☐ Limpieza ☒ E: TRASPLANTE ☐ Profunda  
☒ Adecuación al sitio ☐ Aclareo ☐ D: TRATAMIENTO SANITARIO  
☐ Regulación de estructura ☐ Refaldado ☐ Terciado

**OBSERVACIONES** Extracción programada.  
Proceso cuidar elevar. posible obstrucción de estado  
a un nuevo estado.

INSPECTOR/VERIFICADOR

Valeria A. Silva  
Nombre y Apellido

[Firma]  
Firma

3213 0667  
DNI

Calle BRAGADO 6989

IMAGEN DEL EJEMPLAR



N° DE ACTA: 7419  
Informe N° \_\_\_\_\_



## Planilla de Inspección de Árboles

Fecha de relevamiento 15/02/2024

Aviso 0 Fijo

Arme

UBICACIÓN DEL ÁRBOL Especie botánica Limpia tubo  
Calle CAAGUAZU N° 7174 ☒ Árbol Seco ☐ Árbol Semi Seco

## PARÁMETROS MECÁNICOS Y SANITARIOS DEL ÁRBOL

Altura aprox. (m) 5 DAP (cm) 30 Inclinação: SI ☒ NO ☐ Mayor a 40° ☐ Menor a 40°  
Orientación de la inclinación ☐ Hacia la calle ☐ Hacia la propiedad ☐ Hacia el largo de la vereda  
☐ Descopado ☐ Descopado y brotado ☐ Copa desbalanceada

## FUSTE

Descortezamiento: Cavidades

	basal	media	alto
Pequeñas			
Grandes			

☐ Fructificaciones fúngicas ☐ Codominancias ☐ Chorreados

Cavidad longitudinal en el fuste (m)

Espesor de pared remanente (cm)

RAIZ ☐ Expuesta ☐ Levanta vereda m2 Provoca fisuras en el frente de la propiedad: ☐ SI ☐ NO

RAMAS ☐ Tocones ☐ Excesivas / Cruzadas ☐ Con mal ángulo de inserción

☐ Quebradas / Fisuradas☐ Secas / Secas en las puntas☐ Bajas☐ Codominancias☐ Con cavidades / Tumores / Cancros☐ Que invaden espacio aéreo

HOJAS ☐ De coloración anormal ☐ Defoliación Total ☐ Con signos de insectos ☐ Con manchas foliares

☐ Defoliación Parcial Síntomas de enfermedades.

## RECOMENDACIONES DEL INSPECTOR

## A: OBJETIVOS DE LA PODA

- ☐ Reducción Riesgo  
☐ Eliminar interferencias  
☐ Adecuación al sitio  
☐ Regulación de estructura

## B: TIPOS DE PODA

- ☐ Formación  
☐ Limpieza  
☐ Aclareo  
☐ Refaldado  
☐ Terciado

☐ Balanceo☒ C: EXTRACCIÓN☐ E: TRASPLANTE☐ D: TRATAMIENTO SANITARIO

## F: CORTE DE RAÍCES

- ☐ Superficial  
☐ Profunda

OBSERVACIONES Extracción

Ejemplar muerto en pie sin movimiento al momento de la inspección.

Prioridad: Corto plazo.

INSPECTOR/VERIFICADOR

JUAN SZAETHIAS  
Nombre y Apellido

*[Firma]*  
Firma

35.945874  
DNI

Calle CAAGUAZU 7174

IMAGEN DEL EJEMPLAR



N° DE ACTAS: 7420  
Informe N° \_\_\_\_\_

Planilla de Inspección de Árboles

Fecha de relevamiento 26/11/2024

Aviso 500843993/24

Arme

UBICACIÓN DEL ÁRBOL Especie botánica Fresno

Calle Cosquin Nº 890 E ☐ Árbol Seco ☒ Árbol Semi Seco

PARÁMETROS MECÁNICOS Y SANITARIOS DEL ÁRBOL

Altura aprox. (m) 6 DAP (cm) 30 Inclinación ☒ SI ☐ NO ☐ Mayor a 40° ☐ Menor a 40°

Orientación de la inclinación ☐ Hacia la calle ☒ Hacia la propiedad ☐ Hacia el largo de la vereda  
☐ Descopado ☐ Descopado y brotado ☐ Copa desbalanceada

FUSTE

Descortezamiento: Cavidades

	basal	media	alto
Pequeñas	<input checked="" type="checkbox"/>		
Grandes			<input checked="" type="checkbox"/>

☐ Fructificaciones fúngicas ☐ Codominancias ☐ Chorreados

Cavidad longitudinal en el fuste (m) 1,5

Espesor de pared remanente (cm)

RAIZ

☐ Expuesta ☐ Levanta vereda m2 Provoca fisuras en el frente de la propiedad: ☐ SI ☒ NO

RAMAS

☐ Tocones ☐ Excesivas / Cruzadas ☐ Con mal ángulo de inserción  
☐ Quebradas / Fisuradas ☒ Secas / Secas en las puntas ☐ Bajas  
☐ Codominancias ☐ Con cavidades / Tumores / Cancros ☒ Que invaden espacio aéreo

HOJAS

☐ De coloración anormal ☐ Defoliación Total ☐ Con signos de insectos ☐ Con manchas foliares  
☐ Defoliación Parcial Síntomas de enfermedades

RECOMENDACIONES DEL INSPECTOR

A: OBJETIVOS DE LA PODA

☐ Reducción Riesgo  
☐ Eliminar interferencias  
☐ Adecuación al sitio  
☐ Regulación de estructura

B: TIPOS DE PODA

☐ Formación  
☐ Limpieza  
☐ Aclareo  
☐ Refaidado  
☐ Terciado

☐ Balanceo  
☒ C: EXTRACCIÓN  
☐ E: TRASPLANTE  
☐ D: TRATAMIENTO SANITARIO

F: CORTE DE RAÍCES

☐ Superficial  
☐ Profunda

OBSERVACIONES Extracción de ejemplar con inclinación, descortezamiento y descomposición avanzada de fuste. Prorrogada corto plazo.

Al momento de la inspección se está realizando la reparación de la vereda completa. Por lo cual no se indica su reparación post extracción.

INSPECTOR/VERIFICADOR

J. von Szechlaj  
Nombre y Apellido

S. J. J. J.  
Firma

35.945874  
DNI



Calle COSQUIN 890

IMAGEN DEL EJEMPLAR



N° DE ACTA: 7421

Informe N° \_\_\_\_\_

**Planilla de Inspección de Árboles**

Fecha de relevamiento 25/11/24

Aviso

Arme

**UBICACIÓN DEL ÁRBOL** Especie botánica Ligustrum lucidum  
Calle COSQUIN N° 1398 ☒ Árbol Seco ☐ Árbol Semi Seco

**PARÁMETROS MECÁNICOS Y SANITARIOS DEL ÁRBOL**

Altura aprox. (m) 2 DAP (cm) 15 Inclínación: ☒ SI ☒ NO ☐ Mayor a 40° ☐ Menor a 40°  
Orientación de la inclinación ☐ Hacia la calle ☐ Hacia la propiedad ☐ Hacia el largo de la vereda  
☐ Descopado ☐ Descopado y brotado ☐ Copa desbalanceada

**FUSTE** Descortezamiento: Cavidades ☐ Fructificaciones fúngicas ☐ Codominancias ☐ Chorreados  
basal media alto  
Pequeñas ☐ Caverna longitudinal en el fuste (m) ☐  
Grandes ☐ Espesor de pared remanente (cm) ☐

**RAIZ** ☐ Expuesta ☐ Levanta vereda m2 Provoca fisuras en el frente de la propiedad: ☐ SI ☒ NO

**RAMAS** ☐ Tocones ☐ Excesivas / Cruzadas ☐ Con mal ángulo de inserción  
☐ Quebradas / Fisuradas ☐ Secas / Secas en las puntas ☐ Bajas  
☐ Codominancias ☐ Con cavidades / Tumores / Cancros ☐ Que invaden espacio aéreo

**HOJAS** ☐ De coloración anormal ☐ Defoliación Total ☐ Con signos de insectos ☐ Con manchas foliares  
☐ Defoliación Parcial Síntomas de enfermedades

**RECOMENDACIONES DEL INSPECTOR**

A: OBJETIVOS DE LA PODA B: TIPOS DE PODA F: CORTE DE RAÍCES  
☐ Reducción Riesgo ☐ Formación ☐ Balanceo ☐ Superficial  
☐ Eliminar interferencias ☐ Limpieza ☒ C: EXTRACCIÓN ☐ Profunda  
☐ Adecuación al sitio ☐ Aclareo ☐ E: TRASPLANTE  
☐ Regulación de estructura ☐ Refaldado ☐ D: TRATAMIENTO SANITARIO  
☐ Terciado

**OBSERVACIONES** Se solicita extracción de árbol seco, muerto en pre. Extracción a largo plazo (sin prioridad).

Plantas (1,2 x 1,2 m) en ochava, aunque sin interrupción de tránsito vehicular pero directamente detrás de semáforo. Se sugiere no cortar, pero reemplazar por especie similar al momento de replante (3ra. magnitud).

INSPECTOR/VERIFICADOR

Néstor Lercio  
Nombre y Apellido

Firma

34.674.659  
DNI



Calle COSQUIN 1398

IMAGEN DEL EJEMPLAR



N° DE ACTA: 7422

Informe N° \_\_\_\_\_



**Planilla de Inspección de Árboles**

Fecha de relevamiento **4/12/2024**

Aviso **Gerencia**

Arme

**UBICACIÓN DEL ÁRBOL** Especie botánica **Ficus benjamina**  
Calle **EL HORNERO** N° **184** ☐ Árbol Seco ☐ Árbol Semi Seco

**PARÁMETROS MECÁNICOS Y SANITARIOS DEL ÁRBOL**

Altura aprox. (m) **11** DAP (cm) **55** Inclinação: SI ☒ NO ☐ Mayor a 40° ☐ Menor a 40°  
Orientación de la inclinación ☐ Hacia la calle ☐ Hacia la propiedad ☐ Hacia el largo de la vereda  
☐ Descopado ☐ Descopado y brotado ☐ Copa desbalanceada

**FUSTE** Descortezamiento: Cavidades ☐ Fructificaciones fúngicas ☐ Codominancias ☐ Chorreados  
basal media alto  
Pequeñas Cavity longitudinal en el fuste (m)   
Grandes Espesor de pared remanente (cm)

**RAIZ** ☐ Expuesta ☐ Levanta vereda m2 Provoca fisuras en el frente de la propiedad: ☐ SI ☐ NO

**RAMAS** ☐ Tocones ☐ Excesivas / Cruzadas ☐ Con mal ángulo de inserción  
☐ Quebradas / Fisuradas ☐ Secas / Secas en las puntas ☐ Bajas  
☐ Codominancias ☐ Con cavidades / Tumores / Cancros ☐ Que invaden espacio aéreo

**HOJAS** ☐ De coloración anormal ☐ Defoliación Total ☐ Con signos de insectos ☐ Con manchas foliares  
☐ Defoliación Parcial Síntomas de enfermedades

**RECOMENDACIONES DEL INSPECTOR**

**A: OBJETIVOS DE LA PODA**

☐ Reducción Riesgo  
☐ Eliminar interferencias  
☐ Adecuación al sitio  
☐ Regulación de estructura

**B: TIPOS DE PODA**

☐ Formación  
☐ Limpieza  
☐ Aclareo  
☐ Refaldado  
☐ Terciado

☐ Balanceo  
☒ C EXTRACCIÓN  
☐ E: TRASPLANTE  
☐ D: TRATAMIENTO SANITARIO

**F: CORTE DE RAÍCES**

☐ Superficial  
☐ Profunda

**OBSERVACIONES** **Programada**

Especie NO apta para arbolado viario.  
CAUSA ROTURA de vereda, impide paso peatonal  
Ancho de vereda, 1,8m.

Desplazar plúmula.  
Reparación de vereda.

INSPECTOR/VERIFICADOR

**Antonio ProLucci**  
Nombre y Apellido

Firma

**29.248692**  
DNI

Calle EL HORNERO 184

IMAGEN DEL EJEMPLAR



N° DE ACTA: 7423  
Informe N° \_\_\_\_\_

**Planilla de Inspección de Árboles**

Fecha de relevamiento 27/11/24

Aviso S00854456

Arme

**UBICACIÓN DEL ÁRBOL** Especie botánica Tipa blanca  
Calle Brcillo N° 6281/6279 ☐ Árbol Seco ☐ Árbol Semi Seco

**PARÁMETROS MECÁNICOS Y SANITARIOS DEL ÁRBOL**

Altura aprox. (m) 11 DAP (cm) 40 Inclínación ☒ SI ☐ NO ☐ Mayor a 40° ☒ Menor a 40°  
Orientación de la inclinación ☐ Hacia la calle ☒ Hacia la propiedad ☐ Hacia el largo de la vereda  
☐ Descopado ☐ Descopado y brotado ☐ Copa desbalanceada

**FUSTE** Descortezamiento: Cavidades ☐ Fructificaciones fúngicas ☒ Codominancias ☐ Chorreados  
basal media alto  
Pequeñas ☐ Cuidad longitudinal en el fuste (m) ☐  
Grandes ☐ Espesor de pared remanente (cm) ☐

**RAIZ** ☐ Expuesta ☒ Levanta vereda m2 1m2 Provoca fisuras en el frente de la propiedad: ☐ SI ☒ NO

**RAMAS** ☐ Tocones ☐ Excesivas / Cruzadas ☒ Con mal ángulo de inserción  
☐ Quebradas / Fisuradas ☐ Secas / Secas en las puntas ☐ Bajas  
☐ Codominancias ☐ Con cavidades / Tumores / Cancros ☐ Que invaden espacio aéreo

**HOJAS** ☐ De coloración anormal ☐ Defoliación Total ☐ Con signos de insectos ☐ Con manchas foliares  
☐ Defoliación Parcial Síntomas de enfermedades

**RECOMENDACIONES DEL INSPECTOR**

**A: OBJETIVOS DE LA PODA**

☐ Reducción Riesgo  
☐ Eliminar interferencias  
☐ Adecuación al sitio  
☐ Regulación de estructura

**B: TIPOS DE PODA**

☐ Formación  
☐ Limpieza  
☐ Aclareo  
☐ Refaldado  
☐ Terciado

☐ Balanceo  
☒ C: EXTRACCIÓN  
☐ E: TRASPLANTE  
☐ D: TRATAMIENTO SANITARIO

**F: CORTE DE RAÍCES**

☐ Superficial  
☐ Profunda

**OBSERVACIONES** Extracción. Prioridad corto plazo.

Dadas las condiciones físicas del árbol, se recomienda su extracción en el corto plazo. Post verano. Ejecutarse la extracción en febrero/marzo 2025.

Reparación de vereda 6m2 Solado 64PG  
Reparar y desplazar plantera 1,20m hacia lado descendente, (tamaño 1,20m x 1,20m. PL 4,8m)  
Ubicandola a 3m de luminaria y sin afectar el

ingreso al garage.

INSPECTOR/VERIFICADOR

I. Van Szaclij  
Nombre y Apellido

S306  
Firma

35945874  
DNI



Calle ERCILLA 6281/79

IMAGEN DEL EJEMPLAR



N° DE ACTA: 7424

Informe N° \_\_\_\_\_

**Planilla de Inspección de Árboles**

Fecha de relevamiento 02/12/24

Aviso

Arme

**UBICACIÓN DEL ÁRBOL** Especie botánica Logstrup lucidum  
Calle LARRAZA N° 1546 ☐ Árbol Seco ☒ Árbol Semi Seco

**PARÁMETROS MECÁNICOS Y SANITARIOS DEL ÁRBOL**

Altura aprox. (m) 3 DAP (cm) 30 Inclínación: ☒ NO ☐ Mayor a 40° ☐ Menor a 40°  
Orientación de la inclinación ☐ Hacia la calle ☐ Hacia la propiedad ☐ Hacia el largo de la vereda  
☐ Descopado ☐ Descopado y brotado ☐ Copa desbalanceada

**FUSTE**

Descortezamiento: Cavidades

basal media alto

☐ Fructificaciones fúngicas ☐ Codominancias ☐ Chorreados

Pequeñas ☐ Cavernidad longitudinal en el fuste (m) ☐  
Grandes ☐ Espesor de pared remanente (cm) ☐

**RAIZ** ☐ Expuesta ☐ Levanta vereda m2 Provoca fisuras en el frente de la propiedad: ☐ SI ☒ NO

**RAMAS**

☐ Tocones ☐ Excesivas / Cruzadas ☐ Con mal ángulo de inserción  
☐ Quebradas / Fisuradas ☐ Secas / Secas en las puntas ☐ Bajas  
☐ Codominancias ☐ Con cavidades / Tumores / Cancros ☐ Que invaden espacio aéreo

**HOJAS**

☐ De coloración anormal ☐ Defoliación Total ☐ Con signos de insectos ☐ Con manchas foliares  
☐ Defoliación Parcial Síntomas de enfermedades.

**RECOMENDACIONES DEL INSPECTOR**

**A: OBJETIVOS DE LA PODA**

☐ Reducción Riesgo  
☐ Eliminar interferencias  
☐ Adecuación al sitio  
☐ Regulación de estructura

**B: TIPOS DE PODA**

☐ Formación  
☐ Limpieza  
☐ Aclareo  
☐ Refaldado  
☐ Terciado

☐ Balanceo

☒ C: EXTRACCIÓN

☐ E: TRASPLANTE

☐ D: TRATAMIENTO SANITARIO

**F: CORTE DE RAÍCES**

☐ Superficial  
☐ Profunda

**OBSERVACIONES** Extracción programada.

El árbol presenta cavidades grandes y profundas, que van desde una rama principal expandiéndose hacia dentro del tronco, acumulando agua y pudriéndose. A corto plazo no representa un peligro.

INSPECTOR/VERIFICADOR

Néstor Lencina  
Nombre y Apellido

[Firma]  
Firma

34674.659  
DNI



Calle LARRAYA 1546

IMAGEN DEL EJEMPLAR



N° DE ACTA: 7425

Informe N° \_\_\_\_\_



**Planilla de Inspección de Árboles**

Fecha de relevamiento 02/12/24

AVISO \_\_\_\_\_ Arme \_\_\_\_\_

**UBICACIÓN DEL ÁRBOL** Especie botánica Yucca gigantes  
Calle LARRAYA N° 1573 ☐ Árbol Seco ☐ Árbol Semi Seco

**PARÁMETROS MECÁNICOS Y SANITARIOS DEL ÁRBOL**

Altura aprox. (m) 6 DAP (cm) 35 Inclínación: ☒ SI / ☒ NO ☒ Mayor a 40° ☐ Menor a 40°  
Orientación de la inclinación ☒ Hacia la calle ☒ Hacia la propiedad ☐ Hacia el largo de la vereda  
☐ Descopado ☐ Descopado y brotado ☐ Copa desbalanceada

**FUSTE** Descortezamiento: Cavidades ☐ Fructificaciones fúngicas ☒ Codominacias ☐ Chorreados  
basal media alto  
Pequeñas ☐ ☐ ☐ Cavity longitudinal en el fuste (m) \_\_\_\_\_  
Grandes ☐ ☐ ☐ Espesor de pared remanente (cm) \_\_\_\_\_

**RAIZ** ☐ Expuesta ☐ Levanta vereda m2 Provoca fisuras en el frente de la propiedad: ☐ SI ☒ NO

**RAMAS:** ☐ Tocones ☐ Excesivas / Cruzadas ☐ Con mal ángulo de inserción  
☐ Quebradas / Fisuradas ☐ Secas / Secas en las puntas ☐ Bajas  
☐ Codominancias ☒ Con cavidades / Tumores / Cancros ☐ Que invaden espacio aéreo

**HOJAS** ☐ De coloración anormal ☐ Defoliación Total ☐ Con signos de insectos ☐ Con manchas foliares  
☐ Defoliación Parcial Síntomas de enfermedades \_\_\_\_\_

**RECOMENDACIONES DEL INSPECTOR**

**A: OBJETIVOS DE LA PODA** **B: TIPOS DE PODA** **F: CORTE DE RAÍCES**  
☐ Reducción Riesgo ☐ Formación ☐ Balanceo ☒ C EXTRACCIÓN ☐ Superficial  
☐ Eliminar Interferencias ☐ Limpieza ☐ E: TRASPLANTE ☐ Profunda  
☐ Adecuación al sitio ☐ Aclareo ☐ D: TRATAMIENTO SANITARIO  
☐ Regulación de estructura ☐ Refaldado ☐ Terciado

**OBSERVACIONES** Uno de los 2 mfs en coronar basales se ha caído y existe riesgo de que también lo haga la más inclinada (hacia calle); ha quedado la parte basal descubierta, con y con presencia de pudrición. Por lo que peliga la ramificación menor inclinada (hacia propiedad). Esta es una especie no apta en arbolado vial. Se solicita extracción urgente por riesgo.

**INSPECTOR/VERIFICADOR**

Néstor Lencina  
Nombre y Apellido

[Firma]  
Firma

34674659  
DNI

Calle LARRAYA 1573 L.A

IMAGEN DEL EJEMPLAR



N° DE ACTA: 7426  
Informe N° \_\_\_\_\_

**Planilla de Inspección de Árboles**

Fecha de relevamiento 02/12/24

Aviso 500871739/24

Arme

**UBICACIÓN DEL ÁRBOL** Especie botánica Lagerstroemia indica

Calle MANUEL DE ARTIGAS

Nº 6916 LD 2



Árbol Seco



Árbol Semi Seco

**PARÁMETROS MECÁNICOS Y SANITARIOS DEL ÁRBOL**

Altura aprox. (m) 3

DAP (cm) 4

Inclinación: SI / NO



Mayor a 40°



Menor a 40°

Orientación de la inclinación



Hacia la calle



Hacia la propiedad



Hacia el largo de la vereda



Descopado



Descopado y brotado



Copa desbalanceada

**FUSTE**

Descortezamiento: Cavidades

basal

media

alto

Pequeñas

Grandes

☐ Fructificaciones fúngicas



Codominancias



Chorreados

Cavidad longitudinal en el fuste (m)

Espesor de pared remanente (cm)

**RAIZ**



Expuesta



Levanta vereda m2

Provoca fisuras en el frente de la propiedad:



SI



NO

**RAMAS**



Tocones



Excesivas / Cruzadas



Con mal ángulo de inserción



Quebradas / Fisuradas



Secas / Secas en las puntas



Bajas



Codominancias



Con cavidades / Tumores / Cancros



Que invaden espacio aéreo

**HOJAS**



De coloración anormal



Defoliación Total



Con signos de insectos



Con manchas foliares



Defoliación Parcial

Síntomas de enfermedades

**RECOMENDACIONES DEL INSPECTOR**

A: OBJETIVOS DE LA PODA



Reducción Riesgo



Eliminar Interferencias



Adecuación al sitio



Regulación de estructura

B: TIPOS DE PODA



Formación



Limpieza



Aclareo



Refaldado



Terciado



Balanceo



C: EXTRACCIÓN



E: TRASPLANTE



D: TRATAMIENTO SANITARIO

F: CORTE DE RAÍCES



Superficial



Profunda

**OBSERVACIONES** El arbol ingresó por chapa 6910.

Arbol seco Extracción programada Se puede hacer con palo al momento de plantar.

INSPECTOR/VERIFICADOR

Néstor Lorenzo

Nombre y Apellido

Firma

34.674.659

DNI



Calle ARTIGAS MANUEL DE 6916 L.D2

IMAGEN DEL EJEMPLAR



N° DE ACTA: 7427

Informe N° \_\_\_\_\_

**Planilla de Inspección de Árboles**

Fecha de relevamiento 2/12/2024

Aviso 500870928/24

Arme

**UBICACIÓN DEL ÁRBOL** Especie botánica No Determinada  
Calle PUGMINO N° 767/69 ☒ Árbol Seco ☐ Árbol Semi Seco

**PARÁMETROS MECÁNICOS Y SANITARIOS DEL ÁRBOL**

Altura aprox. (m) 7 DAP (cm) 27 Inclinação: SI / NO ☐ Mayor a 40° ☐ Menor a 40°  
Orientación de la inclinación ☐ Hacia la calle ☐ Hacia la propiedad ☐ Hacia el largo de la vereda  
☒ Descopado ☐ Descopado y brotado ☐ Copa desbalanceada

**FUSTE**

Descortezamiento: Cavidades

basal media alto

Pequeñas			
Grandes			

☐ Fructificaciones fúngicas ☐ Codominancias ☐ Chorreados

Cavidad longitudinal en el fuste (m)

Espesor de pared remanente (cm)

**RAIZ**

☐ Expuesta ☐ Levanta vereda m2 Provoca fisuras en el frente de la propiedad: ☐ SI ☐ NO

**RAMAS**

☐ Tocones ☐ Excesivas / Cruzadas ☐ Con mal ángulo de inserción  
☐ Quebradas / Fisuradas ☐ Secas / Secas en las puntas ☐ Bajas  
☐ Codominancias ☐ Con cavidades / Tumores / Cancros ☐ Que invaden espacio aéreo

**HOJAS**

☐ De coloración anormal ☐ Defoliación Total ☐ Con signos de insectos ☐ Con manchas foliares  
☐ Defoliación Parcial Síntomas de enfermedades.

**RECOMENDACIONES DEL INSPECTOR**

**A: OBJETIVOS DE LA PODA**

☐ Reducción Riesgo  
☐ Eliminar interferencias  
☐ Adecuación al sitio  
☐ Regulación de estructura

**B: TIPOS DE PODA**

☐ Formación  
☐ Limpieza  
☐ Aclareo  
☐ Refaldado  
☐ Terciado

☐ Balanceo  
☒ C EXTRACCIÓN  
☐ E: TRASPLANTE  
☐ D: TRATAMIENTO SANITARIO

**F: CORTE DE RAÍCES**

☐ Superficial  
☐ Profunda

**OBSERVACIONES**

Descopado de mano ilegal  
Seco

INSPECTOR/VERIFICADOR

Antonio ProLucci  
Nombre y Apellido

Firma

29.248.692  
DNI

Calle

PERGAMINO 767

IMAGEN DEL EJEMPLAR





N° DE ACTA: 7428

Informe N° \_\_\_\_\_



N° DE ACTA: 7429

		GOBIERNO DE LA CIUDAD DE BUENOS AIRES PLANILLA DE INSPECCIÓN VISUAL BÁSICA		Fecha: 9/3/2023	
Calle	PIERES	Chapa	267	Referencia	
Especie botánica	Fraxinus pennsylvanica (Fresno americano)				
N° de inspección	C09-5158	D.A.P. (Cm):	35	Altura Aprox. (m):	7
Ubicación de la plantera	Regular	Enfermedades		Plagas	
Inclinación	No tiene inclinación				
Orientación de la inclinación					
Tarea recomendada: Extracción					
Defectos del ejemplar					
Descomposición avanzada del tronco o de la/s cavidad/es, Árbol muerto en pie, sin otros defectos importantes, Grietas					
Evaluación de Riesgo del Árbol a Extraer					
Probabilidad de Fallo		Probabilidad de Impacto		Consecuencias	Riesgo
Posible		Alto		Severa	Moderado
Encuadre Normativo					
El árbol esté seco., Para garantizar la seguridad de las personas y/o bienes.					
Observaciones y conclusiones					
Ejemplar muerto en pie, presenta cavidades, signo de plagas y fructificaciones fungicas, descopado, defoliación total. Extracción urgente					
Datos del inspector					
Capral, Ramiro David Nombre completo				36293990 DNI	



**Planilla de Inspección de Árboles**

Aviso 500 865 629/24

Fecha de relevamiento 04/12/24

Arme

**UBICACIÓN DEL ÁRBOL** Especie botánica Catalpa  
Calle Pizarro N° 7420 ☐ Árbol Seco ☒ Árbol Semi Seco

**PARÁMETROS MECÁNICOS Y SANITARIOS DEL ÁRBOL**

Altura aprox. (m) 2,5 DAP (cm) 6 Inclinação: SI / ☒ NO ☐ Mayor a 40° ☐ Menor a 40°  
Orientación de la inclinación ☐ Hacia la calle ☐ Hacia la propiedad ☐ Hacia el largo de la vereda  
☐ Descopado ☐ Descopado y brotado ☐ Copa desbalanceada

**FUSTE** ☒ Descortezamiento: Cavidades ☐ Fructificaciones fúngicas ☐ Codominancias ☐ Chorreados  

	basal	media	alto
Pequeñas			
Grandes			

Cavidad longitudinal en el fuste (m)   
Espesor de pared remanente (cm)

**RAIZ** ☐ Expuesta ☐ Levanta vereda m2 Provoca fisuras en el frente de la propiedad: ☐ SI ☒ NO

**RAMAS** ☐ Tocones ☐ Excesivas / Cruzadas ☐ Con mal ángulo de inserción  
☐ Quebradas / Fisuradas ☐ Secas / Secas en las puntas ☐ Bajas  
☐ Codominancias ☐ Con cavidades / Tumores / Cancros ☐ Que invaden espacio aéreo

**HOJAS** ☐ De coloración anormal ☐ Defoliación Total ☐ Con signos de insectos ☐ Con manchas foliares  
☒ Defoliación Parcial Síntomas de enfermedades

**RECOMENDACIONES DEL INSPECTOR**

**A: OBJETIVOS DE LA PODA**

☐ Reducción Riesgo  
☐ Eliminar interferencias  
☐ Adecuación al sitio  
☐ Regulación de estructura

**B: TIPOS DE PODA**

☐ Formación  
☐ Limpieza  
☐ Aclareo  
☐ Refaldado  
☐ Terciado

☐ Balanceo  
☒ C: EXTRACCIÓN  
☐ E: TRASPLANTE  
☐ D: TRATAMIENTO SANITARIO

**F: CORTE DE RAÍCES**

☐ Superficial  
☐ Profunda

**OBSERVACIONES** Extracción de ejemplar semi-seco por descortezamiento de hormigas.  
Reparar plantera 1,20 ~ 2,20m, PL 4,8m.  
Reparar 6m² de vereda, solo do b4p6.  
Prionda programada.

INSPECTOR/VERIFICADOR

Ivan S. Achilli  
Nombre y Apellido

[Firma]  
Firma

35.945.874  
DNI



Calle PIZARRO 7420

IMAGEN DEL EJEMPLAR



N° DE ACTA: 7430  
Informe N° \_\_\_\_\_

Aviso .....

Arme .....

UBICACIÓN DEL ÁRBOL Especie botánica Ligustrum lucidum "Ligusteo"  
Calle TANDIL Nº 2289 (2287) ☐ Árbol Seco ☐ Árbol Semi Seco

**PARÁMETROS MECÁNICOS Y SANITARIOS DEL ÁRBOL**

Altura aprox. (m) 6 DAP (cm) 40 Inclinação ☒ SI ☐ NO ☐ Mayor a 40° ☒ Menor a 40°  
Orientación de la inclinación ☐ Hacia la calle ☐ Hacia la propiedad ☒ Hacia el largo de la vereda  
☐ Descopado ☐ Descopado y brotado ☒ Copa desbalanceada

**FUSTE** Descortezamiento: Cavidades ☐ Fructificaciones fúngicas ☐ Codominancias ☐ Chorreados  
basal media alto  
Pequeñas ☐ ☐ ☐ Cavity longitudinal en el fuste (m)   
Grandes ☐ ☒ ☐ Espesor de pared remanente (cm)

**RAIZ** ☐ Expuesta ☐ Levanta vereda m2 ☐ Provoca fisuras en el frente de la propiedad. ☐ SI ☒ NO

**RAMAS** ☒ Tocones ☒ Excesivas / Cruzadas ☐ Con mal ángulo de inserción  
☒ Quebradas / Fisuradas ☐ Secas / Secas en las puntas ☒ Bajas  
☒ Codominancias ☐ Con cavidades / Tumores / Cancros ☒ Que invaden espacio aéreo

**HOJAS** ☐ De coloración anormal ☐ Defoliación Total ☐ Con signos de insectos ☐ Con manchas foliares  
☐ Detoliación Parcial Síntomas de enfermedades.

**RECOMENDACIONES DEL INSPECTOR**

A: OBJETIVOS DE LA PODA B: TIPOS DE PODA F: CORTE DE RAÍCES  
☐ Reducción Riesgo ☐ Formación ☐ Balanceo ☐ C: EXTRACCIÓN ☐ Superficial  
☐ Eliminar interferencias ☐ Limpieza ☒ E: TRASPLANTE ☐ Profunda  
☐ Adecuación al sitio ☐ Aclareo ☐ D: TRATAMIENTO SANITARIO  
☐ Regulación de estructura ☐ Refaldado ☐ Terciado

**OBSERVACIONES** Emergencia  
ejemplar que presentaba codominancia a 1m de la base del fuste en "V". En la noche del 28/1/2024 sufrió desgarro de Rama codominante generando la rotura del fuste, que compromete la estabilidad del resto de la copa, que queda inclinada hacia el lado Ascendente de Vereda conservar plantero.

INSPECTOR/VERIFICADOR

Virginia Rosso.  
Nombre y Apellido

Firma

35364465  
DNI

Calle TANDIL 7389/87

IMAGEN DEL EJEMPLAR



N° DE ACTA: 7431  
Informe N° \_\_\_\_\_



**Planilla de Inspección de Árboles**

Fecha de relevamiento 2/12/2024

Aviso 500865373/24

Arme

**UBICACIÓN DEL ÁRBOL** Especie botánica Ficus banyana  
Calle TOMAS ALVAREZ de Acevedo Nº 1855 ☐ Árbol Seco ☐ Árbol Semi Seco

**PARÁMETROS MECÁNICOS Y SANITARIOS DEL ÁRBOL**

Altura aprox. (m) 9 DAP (cm) 60 Inclinación: SI / NO ☐ Mayor a 40° ☒ Menor a 40°  
Orientación de la inclinación ☒ Hacia la calle ☐ Hacia la propiedad ☐ Hacia el largo de la vereda  
☐ Descopado ☐ Descopado y brotado ☐ Copa desbalanceada

**FUSTE** Descortezamiento: Cavidades ☐ Fructificaciones fúngicas ☐ Codominancias ☐ Chorreados  
basal media alto  
Pequeñas Cavity longitudinal en el fuste (m)   
Grandes Espesor de pared remanente (cm)

**RAIZ** ☐ Expuesta ☐ Levanta vereda m2 Provoca fisuras en el frente de la propiedad ☐ SI ☐ NO

**RAMAS** ☐ Tocones ☐ Excesivas / Cruzadas ☐ Con mal ángulo de inserción  
☐ Quebradas / Fisuradas ☐ Secas / Secas en las puntas ☐ Bajas  
☐ Codominancias ☐ Con cavidades / Tumores / Cancros ☐ Que invaden espacio aéreo

**HOJAS** ☐ De coloración anormal ☐ Defoliación Total ☐ Con signos de insectos ☐ Con manchas foliares  
☐ Defoliación Parcial Síntomas de enfermedades.

**RECOMENDACIONES DEL INSPECTOR**

A: OBJETIVOS DE LA PODA B: TIPOS DE PODA F: CORTE DE RAÍCES  
☐ Reducción Riesgo ☐ Formación ☐ Balanceo ☐ C EXTRACCIÓN ☐ Superficial  
☐ Eliminar interferencias ☐ Limpieza ☒ E: TRASPLANTE ☐ Profunda  
☐ Adecuación al sitio ☐ Aclareo ☐ D: TRATAMIENTO SANITARIO  
☐ Regulación de estructura ☐ Refaldado ☐ Terciado

**OBSERVACIONES**

- ESPECIE NO APTA - CAUSA ROTURA DE VEREDA - NO APTA PARA MCLB DE VEREDA DE 2,6 M.  
- EXTRACCIÓN PROGRAMADA OTOÑAL.  
- Reparación completa de vereda  
- Adición de muelo de pluma: 1,2 m x 1,2 m

INSPECTOR/VERIFICADOR

Antonio ProLucci  
Nombre y Apellido

Firma

29.248.692  
DNI

Calle ALVAREZ DE ACEVEDO, TOMAS 1855

IMAGEN DEL EJEMPLAR



N° DE ACTA: 7432  
Informe N° \_\_\_\_\_

**Planilla de Inspección de Árboles**

Aviso 500847526/24

Fecha de relevamiento 22/11/2024

Arme

**UBICACIÓN DEL ÁRBOL** Especie botánica Ligustrum sp.  
Calle Zelada N° 7506 E ☐ Árbol Seco ☒ Árbol Semi Seco

**PARÁMETROS MECÁNICOS Y SANITARIOS DEL ÁRBOL**

Altura aprox. (m) 3 DAP (cm) 24 Inclínación ☒ NO ☐ Mayor a 40° ☐ Menor a 40°  
Orientación de la inclinación ☐ Hacia la calle ☐ Hacia la propiedad ☐ Hacia el largo de la vereda  
☐ Descopado ☐ Descopado y brotado ☐ Copa desbalanceada

**FUSTE**

Descortezamiento: Cavidades

basal media alto

Pequeñas			
Grandes			

☐ Fructificaciones fúngicas ☐ Codominancias ☐ Chorreados

Cavidad longitudinal en el fuste (m)

Espesor de pared remanente (cm)

**RAIZ** ☐ Expuesta ☐ Levanta vereda m2 Provoca fisuras en el frente de la propiedad: ☐ SI ☒ NO

**RAMAS**

☐ Tocones ☐ Excesivas / Cruzadas ☐ Con mal ángulo de inserción  
☐ Quebradas / Fisuradas ☒ Secas / Secas en las puntas ☐ Bajas  
☐ Codominancias ☐ Con cavidades / Tumores / Cancros ☐ Que invaden espacio aéreo

**HOJAS** ☒ De coloración anormal ☐ Defoliación Total ☐ Con signos de insectos ☐ Con manchas foliares  
☒ Defoliación Parcial Síntomas de enfermedades.

**RECOMENDACIONES DEL INSPECTOR**

**A: OBJETIVOS DE LA PODA**

☐ Reducción Riesgo  
☐ Eliminar interferencias  
☐ Adecuación al sitio  
☐ Regulación de estructura

**B: TIPOS DE PODA**

☐ Formación  
☐ Limpieza  
☐ Aclareo  
☐ Refaldado  
☐ Terciado

☐ Balanceo  
☒ C: EXTRACCIÓN  
☐ E: TRASPLANTE  
☐ D: TRATAMIENTO SANITARIO

**F: CORTE DE RAÍCES**

☐ Superficial  
☐ Profunda

**OBSERVACIONES** Árbol casi totalmente seco, en sitio incorrecto. La plantera se halla sobre alcontrillado público y en peligro de seguridad.  
Extracción programada.  
Cerrar plantero (1,2 x 1,2 m; 64.94).

**INSPECTOR/VERIFICADOR**

Néstor Lencina  
Nombre y Apellido

[Firma]  
Firma

34674 G59  
DNI



Calle ZELADA 7506 E

IMAGEN DEL EJEMPLAR



N° DE ACTA: 7433  
Informe N° \_\_\_\_\_

Planilla de Inspección de Árboles

Aviso: 500847526/24

Fecha de relevamiento 22/11/2024

Arme

UBICACIÓN DEL ÁRBOL Especie botánica Ligustrum sp  
Calle Zelzab N° 7506 LD ☒ Árbol Seco ☐ Árbol Semi Seco

PARÁMETROS MECÁNICOS Y SANITARIOS DEL ÁRBOL

Altura aprox. (m) 3 DAP (cm) 27 Inclínación: ☒ N ☐ Mayor a 40° ☐ Menor a 40°  
Orientación de la inclinación ☐ Hacia la calle ☐ Hacia la propiedad ☐ Hacia el largo de la vereda  
☐ Descopado ☐ Descopado y brotado ☐ Copa desbalanceada

FUSTE

Descortezamiento: Cavidades

basal media alto

Pequeñas

Grandes

☒ Fructificaciones fúngicas ☐ Codominancias ☐ Chorreados

Cavidad longitudinal en el fuste (m)

Espesor de pared remanente (cm)

RAIZ ☐ Expuesta ☐ Levanta vereda m2 Provoca fisuras en el frente de la propiedad: ☐ SI ☒ NO

RAMAS ☐ Tocones ☐ Excesivas / Cruzadas ☐ Con mal ángulo de inserción  
☐ Quebradas / Fisuradas ☐ Secas / Secas en las puntas ☐ Bajas  
☐ Codominancias ☐ Con cavidades / Tumores / Cancros ☐ Que invaden espacio aéreo

HOJAS ☐ De coloración anormal ☐ Defoliación Total ☐ Con signos de insectos ☐ Con manchas foliares  
☐ Defoliación Parcial Síntomas de enfermedades.

RECOMENDACIONES DEL INSPECTOR

A: OBJETIVOS DE LA PODA

☐ Reducción Riesgo  
☐ Eliminar interferencias  
☐ Adecuación al sitio  
☐ Regulación de estructura

B: TIPOS DE PODA

☐ Formación  
☐ Limpieza  
☐ Aclareo  
☐ Refaldado  
☐ Terciado

☐ Balanceo

☒ C EXTRACCIÓN

☐ E: TRASPLANTE

☐ D: TRATAMIENTO SANITARIO

F: CORTE DE RAÍCES

☐ Superficial

☐ Profunda

OBSERVACIONES Árbol seco por completo con carres (fructificaciones fúngicas: setas).  
El mismo se halla en polígono de seguridad, en campo para discapacitados.  
Extraer (programado).  
Cerrar planta (0,9 x 0,9 m aprox.; HA).

INSPECTOR/VERIFICADOR

Néstor Lescina  
Nombre y Apellido

[Firma]  
Firma

34674.659  
DNI

Calle ZELADA 7506 L.D

IMAGEN DEL EJEMPLAR



N° DE ACTA: 7434

Informe N° \_\_\_\_\_





G O B I E R N O D E L A C I U D A D D E B U E N O S A I R E S  
2024 - Año del 30° Aniversario de la Autonomía de la Ciudad de Buenos Aires

**Hoja Adicional de Firmas**  
**Informe gráfico**

**Número:**

Buenos Aires,

**Referencia:** Actas 7419 a 7434

---

El documento fue importado por el sistema GEDO con un total de 32 pagina/s.

Digitally signed by Comunicaciones Oficiales  
Date: 2024.12.19 12:03:58 -03:00

Digitally signed by Comunicaciones Oficiales  
Date: 2024.12.19 12:03:58 -03:00