



**G O B I E R N O D E L A C I U D A D D E B U E N O S A I R E S**  
2024 - Año del 30° Aniversario de la Autonomía de la Ciudad de Buenos Aires

**Resolución Presidencia Junta Comuna**

**Número:**

Buenos Aires,

**Referencia:** S/ Extracción árboles Comuna 2 - ACTA N° 2428 A 2442.-

---

**VISTO:** La Constitución de la Ciudad de Buenos Aires, las Leyes N° 3263 y N°1777, el Decreto N° 166/13, el Decreto N° 55/14, el Decreto N° 251-GCABA/14, la Resolución N° 573-GCABA-SECACGC/23, y EX-2024-31317353-GCABA-COMUNA2;

**CONSIDERANDO:**

Que conforme surge del artículo 10 inciso a) de la Ley N° 1777, concordante con lo establecido por el artículo 128 de la Constitución de la Ciudad de Buenos Aires, las Comunas tienen competencia exclusiva en materia de planificación, ejecución y control de los trabajos de mantenimiento urbano de las vías secundarias y otras de menor jerarquía;

Que en virtud del Decreto N° 166/2013 y su modificatorio Decreto N° 55/14, se transfirió a las Comunas de la Ciudad Autónoma de Buenos Aires las misiones, funciones y responsabilidades establecidas en la Ley N° 3263 de Arbolado Público Urbano;

Que el artículo N° 15 de la ley N° 3263, establece que la Autoridad de Aplicación podrá efectuar tareas de tala o extracción en diferentes supuestos, salvo las excepciones previstas en los incisos d) y e) del mentado artículo;

Que la Comuna podrá ejecutar dichas tareas en aquellos casos en que: "...El árbol esté seco o que, por su estado sanitario, fisiológico o por sus condiciones físicas no sea posible su recuperación, o para garantizar la seguridad de las personas y/o bienes, o cuando se encuentre fuera de la línea de plantación respecto al resto de los árboles de la vereda constituyendo un obstáculo o cuando por su localización resulte imposible ubicar las entradas de vehículos...";

Que por Decreto N° 251-GCABA/14 se aprobó la estructura organizativa de las Comunas de la Ciudad Autónoma de Buenos Aires, y se establecieron las acciones necesarias para el cumplimiento de los términos de la Ley N° 1777;

Que por el expediente citado en el visto tramita la actuación iniciada en orden de la necesidad de extracción de ejemplares arbóreos emplazados en la Comuna 2 de esta Ciudad Autónoma de Buenos Aires;

Que obran en el expediente de referencia los informes técnicos elaborados por personal técnico afectado a las tareas de evaluación en la materia donde sugieren la extracción de dichos ejemplares;

Que los fundamentos de las extracciones obedecen a distintas causas tal como se expone en dichos informes;

Que el último párrafo del artículo 15 de la Ley N° 3263, prescribe que: “...Deberá fijarse un cartel junto al ejemplar a ser extraído o talado por el plazo de diez (10) días corridos...”;

Que por tratarse de una situación excepcional que no admite demora, resulta conveniente prescindir de dicha obligación;

Que por Resolución N° 573-GCABA-SECACGC/2023 se adjudicó a la Empresa contratista SALVATORI S.A. PARQUES Y ARDINES, CUIT 30-51270012-4, la contratación del “Servicio de Mantenimiento Integral del Arbolado Público lineal o viario y demás Servicios Conexos de las Comunas de la Ciudad Autónoma de Buenos Aires”, en el marco de la Licitación Pública N° 230-1151-LPU23;

Por ello, y en uso de las facultades que le son propias,

## **EL PRESIDENTE DE LA JUNTA COMUNAL 2**

### **RESUELVE**

Artículo 1º.- Autorícese la extracción de los siguientes ejemplares que a todos sus efectos forman parte de la presente Resolución:

- Ejemplar arbóreo ubicado en la calle BILLINGHURST 1220, atento los fundamentos expuestos en el Acta de Inspección N° 2428 (IF-2024-31173971-GCABA-COMUNA2),
- Ejemplar arbóreo ubicado en la calle PARAGUAY 2623, atento los fundamentos expuestos en el Acta de Inspección N° 2429 (IF-2024-31174759-GCABA-COMUNA2),
- Ejemplar arbóreo ubicado en la calle AYACUCHO 1400, atento los fundamentos expuestos en el Acta de Inspección N° 2430 (IF-2024-31175437-GCABA-COMUNA2),
- Ejemplar arbóreo ubicado en la calle PARAGUAY 2848, atento los fundamentos expuestos en el Acta de Inspección N° 2431 (IF-2024-31177923-GCABA-COMUNA2),
- Ejemplar arbóreo ubicado en la calle BILLINGHURST 1608 atento los fundamentos expuestos en el Acta de Inspección N° 2432 (IF-2024-31178666-GCABA-COMUNA2),
- Ejemplar arbóreo ubicado en la calle PARAGUAY 2521, atento los fundamentos expuestos en el Acta de Inspección N° 2433 (IF-2024-31181677-GCABA-COMUNA2),
- Ejemplar arbóreo ubicado en la calle BERUTI 3056, atento los fundamentos expuestos en el Acta de Inspección N° 2434 (IF-2024-31273674-GCABA-COMUNA2),
- Ejemplar arbóreo ubicado en la calle PARAGUAY 2440, atento los fundamentos expuestos en el Acta de Inspección N° 2435 (IF-2024-31275381-GCABA-COMUNA2),
- Ejemplar arbóreo ubicado en la calle BERUTI 2865, atento los fundamentos expuestos en el Acta de Inspección N° 2436 (IF-2024-31277980-GCABA-COMUNA2),
- Ejemplar arbóreo ubicado en la calle AUSTRIA 1893, atento los fundamentos expuestos en el Acta de Inspección N° 2437 (IF-2024-31281153-GCABA-COMUNA2),
- Ejemplar arbóreo ubicado en la calle SANCHEZ DE BUSTAMANTE 1505, atento los fundamentos expuestos en el Acta de Inspección N° 2438 (IF-2024-31283172-GCABA-COMUNA2),
- Ejemplar arbóreo ubicado en la calle PARAGUAY 2437, atento los fundamentos expuestos en el Acta de Inspección N° 2439 (IF-2024-31284201-GCABA-COMUNA2),
- Ejemplar arbóreo ubicado en la calle PARAGUAY 2232, atento los fundamentos expuestos en el Acta de Inspección N° 2440 (IF-2024-31288697-GCABA-COMUNA2),
- Ejemplar arbóreo ubicado en la calle RODRÍGUEZ PEÑA 835, atento los fundamentos expuestos en el Acta de Inspección N° 2441 (IF-2024-31300801-GCABA-COMUNA2), y
- Ejemplar arbóreo ubicado en la calle PARAGUAY 2215, atento los fundamentos expuestos en el Acta de

Inspección N° 2442 (IF-2024-31304911-GCABA-COMUNA2).

Artículo 2°.- Encomiéndose a la empresa SALVATORI S.A. PARQUES Y JARDINES, CUIT 30-51270012-4, realizar la tarea descripta en el artículo precedente.

Artículo 3°.- Regístrese, comuníquese a la Empresa interesada y publíquese. Cumplido, archívese. -



**G O B I E R N O D E L A C I U D A D D E B U E N O S A I R E S**  
2024 - Año del 30° Aniversario de la Autonomía de la Ciudad de Buenos Aires

**Resolución Presidencia Junta Comuna**

**Número:**

Buenos Aires,

**Referencia:** S/ Extracción árboles Comuna 2- Rectifica Resolución N° RS-2024-31506480-GCABA-COMUNA2.-

---

**VISTO:** La Constitución de la Ciudad Autónoma de Buenos Aires, las Leyes N° 3263 y N° 1777, el Decreto N° 166/13, el Decreto N° 55/14, el Decreto N° 251/14, la Resolución N° 573-GCABA-SECACGC/23, el Expediente N° EX-2024-31317353-GCABA-COMUNA2, la Resolución N° RS-2024-31506480-GCABA-COMUNA2, y,

**CONSIDERANDO:**

Que conforme surge del artículo N° 10 inciso a) de la Ley N° 1777, concordante con lo establecido por el artículo N° 128 de la Constitución de la Ciudad Autónoma de Buenos Aires, las Comunas tienen competencia exclusiva en materia de planificación, ejecución y control de los trabajos de mantenimiento urbano de las vías secundarias y otras de menor jerarquía;

Que en virtud del Decreto N° 166/2013 y su modificatorio Decreto N° 55/14, se transfirió a las Comunas de la Ciudad Autónoma de Buenos Aires las misiones, funciones y responsabilidades establecidas en la Ley N° 3263 de Arbolado Público Urbano;

Que el artículo N° 15 de la Ley N° 3263, establece que la Autoridad de Aplicación podrá efectuar tareas de tala o extracción en diferentes supuestos, salvo las excepciones previstas en los incisos d) y e) del mentado artículo;

Que la Comuna podrá ejecutar dichas tareas en aquellos casos en que: "...El árbol esté seco o que, por su estado sanitario, fisiológico o por sus condiciones físicas no sea posible su recuperación, o para garantizar la seguridad de las personas y/o bienes, o cuando se encuentre fuera de la línea de plantación respecto al resto de los árboles de la vereda constituyendo un obstáculo o cuando por su localización resulte imposible ubicar las entradas de vehículos...";

Que por Decreto N° 251/14 se aprobó la estructura organizativa de las Comunas de la Ciudad Autónoma de Buenos Aires, y se establecieron las acciones necesarias para el cumplimiento de los términos de la Ley N° 1777;

Que por el expediente citado en el visto tramita la actuación iniciada en orden de la necesidad de extracción de ejemplares arbóreos emplazados en la Comuna 2 de esta Ciudad Autónoma de Buenos Aires;

Que obran en el expediente de referencia los informes técnicos elaborados por personal técnico afectado a las tareas de evaluación en la materia donde sugieren la extracción de dichos ejemplares;

Que por Resolución N° RS-2024-31506480-GCABA-COMUNA2 se autorizó la extracción de distintos ejemplares



atento los fundamentos expuestos en las Actas de Inspección allí individualizadas;

Que por Acta de Inspección N° 2432 (IF-2024-31178666-GCABA-COMUNA2) se sugirió la extracción del ejemplar arbóreo ubicado en la calle BILLINGHURST N° 1608 con el siguiente fundamento: “Fresno completamente seco presenta ramas secas y floema seco debajo de la corteza”, incorporándose dicho ejemplar a la Resolución citada;

Que conforme surge del Informe N° IF-2024-34144800-GCABA-COMUNA, al momento de ejecutar la extracción, se observó que el ejemplar presentaba una activación de las yemas apicales, con un fuste semiseco, optando por conservar el ejemplar y monitorear su evolución en los próximos meses, no habiendo motivos para efectuar la extracción;

Por ello, y en uso de las facultades que le son propias,

## **EL PRESIDENTE DE LA JUNTA COMUNAL 2**

### **RESUELVE**

Artículo 1°.- Rectifíquese la Resolución N° RS-2024-31506480-GCABA-COMUNA2, dejándose sin efecto la extracción del ejemplar arbóreo ubicado en la calle BILLINGHURST N° 1608 sugerida por Acta de Inspección N° 2432 (IF-2024-31178666-GCABA-COMUNA2), por los fundamentos expuestos en el Informe N° IF-2024-34144800-GCABA-COMUNA, que a todos los efectos, forma parte de la presente Resolución.

Artículo 2°.- Regístrese, comuníquese a la Empresa interesada y publíquese. Cumplido, archívese.

**Planilla de Inspección de Árboles**

Fecha de relevamiento 19/06/2024

Aviso .....

Arme 408082108

**UBICACIÓN DEL ÁRBOL** Especie botánica Crespón

Calle Billinghurst N° 1220 ☒ Árbol Seco ☐ Árbol Semi Seco

**PARÁMETROS MECÁNICOS Y SANITARIOS DEL ÁRBOL**

Altura aprox. (m) 3 DAP (cm) 4 Inclinação: SI / NO ☐ Mayor a 40° ☐ Menor a 40°

Orientación de la inclinación ☐ Hacia la calle ☐ Hacia la propiedad ☐ Hacia el largo de la vereda

☐ Descopado ☐ Descopado y brotado ☐ Copa desbalanceada

**FUSTE**

Descortezamiento: Cavidades

basal media alto

Pequeñas			
Grandes			

☐ Fructificaciones fúngicas ☐ Codominancias ☐ Chorreados

Cavidad longitudinal en el fuste (m)

Espesor de pared remanente (cm)

**RAIZ** ☐ Expuesta ☐ Levanta vereda m2 Provoca fisuras en el frente de la propiedad: ☐ SI ☐ NO

**RAMAS**

☐ Tocones

☐ Excesivas / Cruzadas

☐ Con mal ángulo de inserción

☐ Quebradas / Fisuradas

☒ Secas / Secas en las puntas

☐ Bajas

☐ Codominancias

☐ Con cavidades / Tumores / Cancros

☐ Que invaden espacio aéreo

**HOJAS**

☐ De coloración anormal

☐ Defoliación Total

☐ Con signos de insectos

☐ Con manchas foliares

☐ Defoliación Parcial Síntomas de enfermedades .....

**RECOMENDACIONES DEL INSPECTOR**

A: OBJETIVOS DE LA PODA

☐ Reducción Riesgo

☐ Eliminar interferencias

☐ Adecuación al sitio

☐ Regulación de estructura

B: TIPOS DE PODA

☐ Formación

☐ Limpieza

☐ Aclareo

☐ Refaldado

☐ Terciado

☐ Balanceo

☒ C: EXTRACCIÓN

☐ E: TRASPLANTE

☐ D: TRATAMIENTO SANITARIO

F: CORTE DE RAÍCES

☐ Superficial

☐ Profunda

**OBSERVACIONES** Ejemplar seco, corresponde su extracción y remplazo.

INSPECTOR/VERIFICADOR

Carolina Carrillo

Nombre y Apellido

*clh*

Firma

35072278

DNI

Calle .....Billinghurst 1220.....



Informe N° .....2428.....

ORDEN NRO: 408082108		CLASE DE ORDEN: ARME - Arbolado - Orden de Medición				FECHA DE ENTRADA: 14.08.2024				 Buenos Aires Ciudad				
Descripción: BILLINGHURST 1220 EX -EXTRACCION 24						Status: EJEC-En Ejecución		Prioridad:		Fecha Inicio: 01.08.2024				
										Fecha Fin: 31.08.2024				
Comuna: Comuna 2		CGPC:				Barrio: Recoleta				Zona:				
Ubicación Técnica Cab: B-VP-02082-01201-BILLINGHURST 1201-1300						Equipo Cab:								
Calle y Número:						Campo de Clasificación: 08/2024								
Puesto de Trabajo Responsable: AR-SA-02 - SALVATORI C02						Grupo Planificador: ARC - Contratistas DGARB				Nro de Aviso:				
N° Pos.	Denominación Ubicación Técnica	Equipo	Denom. Equipo	Ref.	Clave de Modelo	Operación	Tipo de Poda	Dur.	Un.	Especie	DAP (cm)	ALT. (m)	Estado de Plantera	Ancho Vereda
0010				1220	AR-EA07	Árbol hasta 5 cm de DAP	EX	1,0		LAGUNARI A	4.000	3.000		0
Observaciones:														
Firma Constratista					Firma Inspector							Página 1 de 1		



G O B I E R N O D E L A C I U D A D D E B U E N O S A I R E S  
2024 - Año del 30° Aniversario de la Autonomía de la Ciudad de Buenos Aires

**Hoja Adicional de Firmas**  
**Informe gráfico**

**Número:**

Buenos Aires,

**Referencia:** PLANILLA Y FOTO - ACTA N° 2428

---

El documento fue importado por el sistema GEDO con un total de 3 pagina/s.

Planilla de Inspección de Árboles

Fecha de relevamiento **23/05/2024**

Aviso .....

Arme **408082141**

**UBICACIÓN DEL ÁRBOL** Especie botánica **Fraxinus pennsylvanica (Fresno americano)**

Calle **Paraguay** N° **2623-EX** ☒ Árbol Seco ☐ Árbol Semi Seco

**PARÁMETROS MECÁNICOS Y SANITARIOS DEL ÁRBOL**

Altura aprox. (m) **4** DAP (cm) **3** Inclinación: SI / ☒ Mayor a 40° ☐ Menor a 40°

Orientación de la inclinación ☐ Hacia la calle ☐ Hacia la propiedad ☐ Hacia el largo de la vereda

☐ Descopado ☐ Descopado y brotado ☐ Copa desbalanceada

**FUSTE**

Descortezamiento: Cavidades

basal media alto

Pequeñas			
Grandes			

☐ Fructificaciones fúngicas ☐ Codominancias ☐ Chorreados

Cavidad longitudinal en el fuste (m)

Espesor de pared remanente (cm)

**RAIZ**

☐ Expuesta

☐ Levanta vereda m2

Provoca fisuras en el frente de la propiedad: ☐ SI ☒ NO

**RAMAS**

☐ Tocones

☐ Excesivas / Cruzadas

☐ Con mal ángulo de inserción

☐ Quebradas / Fisuradas

☒ Secas / Secas en las puntas

☐ Bajas

☐ Codominancias

☐ Con cavidades / Tumores / Cancros

☐ Que invaden espacio aéreo

**HOJAS**

☐ De coloración anormal

☒ Defoliación Total

☐ Con signos de insectos

☐ Con manchas foliares

☐ Defoliación Parcial

Síntomas de enfermedades .....

**RECOMENDACIONES DEL INSPECTOR**

**A: OBJETIVOS DE LA PODA**

☐ Reducción Riesgo

☐ Eliminar interferencias

☐ Adecuación al sitio

☐ Regulación de estructura

**B: TIPOS DE PODA**

☐ Formación

☐ Limpieza

☐ Aclareo

☐ Refaldado

☐ Terciado

☐ Balanceo

☒ C: EXTRACCIÓN

☐ E: TRASPLANTE

☐ D: TRATAMIENTO SANITARIO

**F: CORTE DE RAÍCES**

☐ Superficial

☐ Profunda

**OBSERVACIONES**

**Ejemplar completamente seco. No siendo posible su recuperación, se recomienda su extracción a fin de garantizar la seguridad de personas y/o bienes.**

INSPECTOR/VERIFICADOR

**Greppi Ana**

Nombre y Apellido

*Agrippi*

Firma

**36.527.949**

DNI



Calle **Paraguay•2623•EX**



Informe N° **2429**

ORDEN NRO: 408082141		CLASE DE ORDEN: ARME - Arbolado - Orden de Medición				FECHA DE ENTRADA: 14.08.2024				 Buenos Aires Ciudad				
Descripción: PARAGUAY 2623 EX -EXTRACCION 24						Status: EJEC-En Ejecución		Prioridad:		Fecha Inicio: 01.08.2024				
										Fecha Fin: 31.08.2024				
Comuna: Comuna 2		CGPC:				Barrio: Recoleta				Zona:				
Ubicación Técnica Cab: B-VP-17017-02501-PARAGUAY 2501-2600						Equipo Cab:								
Calle y Número:						Campo de Clasificación: 08/2024								
Puesto de Trabajo Responsable: AR-SA-02 - SALVATORI C02						Grupo Planificador: ARC - Contratistas DGARB				Nro de Aviso:				
N° Pos.	Denominación Ubicación Técnica	Equipo	Denom. Equipo	Ref.	Clave de Modelo	Operación	Tipo de Poda	Dur.	Un.	Especie	DAP (cm)	ALT. (m)	Estado de Plantera	Ancho Vereda
0010				2623	AR-EA07	Árbol hasta 5 cm de DAP	EX	1,0		FRESNO AMERICAN O	3.000	4.000		0
Observaciones:														
Firma Constratista					Firma Inspector							Página 1 de 1		





GOBIERNO DE LA CIUDAD DE BUENOS AIRES  
2024 - Año del 30° Aniversario de la Autonomía de la Ciudad de Buenos Aires

**Hoja Adicional de Firmas**  
**Informe gráfico**

**Número:**

Buenos Aires,

**Referencia:** PLANILLA Y FOTO - ACTA N° 2429

---

El documento fue importado por el sistema GEDO con un total de 3 pagina/s.

# Planilla de Inspección de Árboles

Fecha de relevamiento **25/07/2024**

Aviso .....

Arme **408082885**

**UBICACIÓN DEL ÁRBOL** Especie botánica **Fraxinus pennsylvanica (Fresno americano)**

Calle **Ayacucho** N° **1400-EX** ☒ Árbol Seco ☐ Árbol Semi Seco

## PARÁMETROS MECÁNICOS Y SANITARIOS DEL ÁRBOL

Altura aprox. (m) **3** DAP (cm) **4** Inclínación: SI / ☒ Mayor a 40° ☐ Menor a 40°

Orientación de la inclinación ☐ Hacia la calle ☐ Hacia la propiedad ☐ Hacia el largo de la vereda

☐ Descopado ☐ Descopado y brotado ☐ Copa desbalanceada

## FUSTE

Descortezamiento: Cavidades

basal media alto

Pequeñas			
Grandes			

☐ Fructificaciones fúngicas ☐ Codominancias ☐ Chorreados

Cavidad longitudinal en el fuste (m)

Espesor de pared remanente (cm)

**RAIZ** ☐ Expuesta ☐ Levanta vereda m2 Provoca fisuras en el frente de la propiedad: ☐ SI ☒ NO

## RAMAS

☐ Tocones

☐ Excesivas / Cruzadas

☐ Con mal ángulo de inserción

☐ Quebradas / Fisuradas

☒ Secas / Secas en las puntas

☐ Bajas

☐ Codominancias

☐ Con cavidades / Tumores / Cancros

☐ Que invaden espacio aéreo

**HOJAS** ☐ De coloración anormal ☒ Defoliación Total ☐ Con signos de insectos ☐ Con manchas foliares

☐ Defoliación Parcial Síntomas de enfermedades .....

## RECOMENDACIONES DEL INSPECTOR

A: OBJETIVOS DE LA PODA

B: TIPOS DE PODA

☐ Reducción Riesgo

☐ Formación

☐ Balanceo

F: CORTE DE RAÍCES

☐ Eliminar interferencias

☐ Limpieza

☒ C: EXTRACCIÓN

☐ Superficial

☐ Adecuación al sitio

☐ Aclareo

☐ E: TRASPLANTE

☐ Profunda

☐ Regulación de estructura

☐ Refaldado

☐ D: TRATAMIENTO SANITARIO

☐ Terciado

## OBSERVACIONES

**Ejemplar completamente seco. No siendo posible su recuperación, se recomienda su extracción a fin de garantizar la seguridad de personas y/o bienes.**

INSPECTOR/VERIFICADOR

**Greppi Ana**


Nombre y Apellido

*Agrippi*

Firma

**36.527.949**

DNI



ORDEN NRO: 408082885		CLASE DE ORDEN: ARME - Arbolado - Orden de Medición				FECHA DE ENTRADA: 15.08.2024				 Buenos Aires Ciudad				
Descripción: AYACUCHO 1400 EX- EXTRACCION 24					Status: EJEC-En Ejecución		Prioridad:		Fecha Inicio: 01.08.2024					
									Fecha Fin: 31.08.2024					
Comuna: Comuna 2		CGPC:			Barrio: Recoleta				Zona:					
Ubicación Técnica Cab: B-VP-01143-01401-AYACUCHO 1401-1500						Equipo Cab:								
Calle y Número:						Campo de Clasificación: 08/2024								
Puesto de Trabajo Responsable: AR-SA-02 - SALVATORI C02					Grupo Planificador: ARC - Contratistas DGARB				Nro de Aviso:					
N° Pos.	Denominación Ubicación Técnica	Equipo	Denom. Equipo	Ref.	Clave de Modelo	Operación	Tipo de Poda	Dur.	Un.	Especie	DAP (cm)	ALT. (m)	Estado de Plantera	Ancho Vereda
0010				1400	AR-EA07	Árbol hasta 5 cm de DAP	EX	1,0		FRESNO AMERICAN O	4.000	3.000		0
Observaciones:														
Firma Constratista					Firma Inspector							Página 1 de 1		



GOBIERNO DE LA CIUDAD DE BUENOS AIRES  
2024 - Año del 30° Aniversario de la Autonomía de la Ciudad de Buenos Aires

**Hoja Adicional de Firmas**  
**Informe gráfico**

**Número:**

Buenos Aires,

**Referencia:** PLANILLA Y FOTO - ACTA N° 2430

---

El documento fue importado por el sistema GEDO con un total de 3 pagina/s.

**Planilla de Inspección de Árboles**

Fecha de relevamiento 23/05/2024

Aviso .....

Arme 408082812

**UBICACIÓN DEL ÁRBOL** Especie botánica Fresno

Calle Paraguay N° 2848 ☒ Árbol Seco ☐ Árbol Semi Seco

**PARÁMETROS MECÁNICOS Y SANITARIOS DEL ÁRBOL**

Altura aprox. (m) 5 DAP (cm) 4 Inclinación: SI / NO ☐ Mayor a 40° ☐ Menor a 40°

Orientación de la inclinación ☐ Hacia la calle ☐ Hacia la propiedad ☐ Hacia el largo de la vereda  
☐ Descopado ☐ Descopado y brotado ☐ Copa desbalanceada

**FUSTE**

Descortezamiento: Cavidades

basal media alto

Pequeñas			
Grandes			

☐ Fructificaciones fúngicas ☐ Codominancias ☐ Chorreados

Cavidad longitudinal en el fuste (m)

Espesor de pared remanente (cm)

**RAIZ** ☐ Expuesta ☐ Levanta vereda m2 Provoca fisuras en el frente de la propiedad: ☐ SI ☐ NO

**RAMAS**

☐ Tocones ☐ Excesivas / Cruzadas ☐ Con mal ángulo de inserción  
☐ Quebradas / Fisuradas ☐ Secas / Secas en las puntas ☐ Bajas  
☐ Codominancias ☐ Con cavidades / Tumores / Cancros ☐ Que invaden espacio aéreo

**HOJAS**

☐ De coloración anormal ☐ Defoliación Total ☐ Con signos de insectos ☐ Con manchas foliares  
☐ Defoliación Parcial Síntomas de enfermedades .....

**RECOMENDACIONES DEL INSPECTOR**

**A: OBJETIVOS DE LA PODA**

☐ Reducción Riesgo  
☐ Eliminar interferencias  
☐ Adecuación al sitio  
☐ Regulación de estructura

**B: TIPOS DE PODA**

☐ Formación  
☒ Limpieza  
☐ Aclareo  
☐ Refaldado  
☐ Terciado

☐ Balanceo  
☒ C: EXTRACCIÓN

☐ E: TRASPLANTE

☐ D: TRATAMIENTO SANITARIO

**F: CORTE DE RAÍCES**

☐ Superficial  
☐ Profunda

**OBSERVACIONES** Ejemplar seco corresponde su extracción .

INSPECTOR/VERIFICADOR

Carolina Carrillo  
Nombre y Apellido

*clh*  
Firma

35072278  
DNI



Calle ..... Paraguay 2848 .....

IMAGEN DEL EJEMPLAR



Informe N° ..... 2431 .....

ORDEN NRO: 408082812		CLASE DE ORDEN: ARME - Arbolado - Orden de Medición				FECHA DE ENTRADA: 15.08.2024				 Buenos Aires Ciudad				
Descripción: PARAGUAY 2848 EX - EXTRACCION 24					Status: EJEC-En Ejecución		Prioridad:		Fecha Inicio: 01.08.2024					
									Fecha Fin: 31.08.2024					
Comuna: Comuna 2		CGPC:			Barrio: Recoleta				Zona:					
Ubicación Técnica Cab: B-VP-17017-02801-PARAGUAY 2801-2900						Equipo Cab:								
Calle y Número:						Campo de Clasificación: 08/2024								
Puesto de Trabajo Responsable: AR-SA-02 - SALVATORI C02					Grupo Planificador: ARC - Contratistas DGARB				Nro de Aviso:					
N° Pos.	Denominación Ubicación Técnica	Equipo	Denom. Equipo	Ref.	Clave de Modelo	Operación	Tipo de Poda	Dur.	Un.	Especie	DAP (cm)	ALT. (m)	Estado de Plantera	Ancho Vereda
0010				2848	AR-EA07	Árbol hasta 5 cm de DAP	EX	1,0		FRESNO AMERICAN O	4.000	5.000		0
Observaciones:														
Firma Constratista					Firma Inspector							Página 1 de 1		





GOBIERNO DE LA CIUDAD DE BUENOS AIRES  
2024 - Año del 30° Aniversario de la Autonomía de la Ciudad de Buenos Aires

**Hoja Adicional de Firmas**  
**Informe gráfico**

**Número:**

Buenos Aires,

**Referencia:** PLANILLA Y FOTO - ACTA N° 2431

---

El documento fue importado por el sistema GEDO con un total de 3 pagina/s.

# Planilla de Inspección de Árboles

Fecha de relevamiento 22/05/2024

Aviso S00015713/24

Arme 408082114

UBICACIÓN DEL ÁRBOL Especie botánica Fresno

Calle Billinghurst

N° 1608



Árbol Seco



Árbol Semi Seco

## PARÁMETROS MECÁNICOS Y SANITARIOS DEL ÁRBOL

Altura aprox. (m) 7

DAP (cm) 10

Inclinación: SI / ☒ NO

☐ Mayor a 40°

☐ Menor a 40°

Orientación de la inclinación



Hacia la calle



Hacia la propiedad



Hacia el largo de la vereda



Descopado



Descopado y brotado



Copa desbalanceada

## FUSTE

Descortezamiento: Cavidades

basal

media

alto

Pequeñas

Grandes

☐ Fructificaciones fúngicas

☐ Codominancias

☐ Chorreados

Cavidad longitudinal en el fuste (m)

Espesor de pared remanente (cm)

## RAIZ



Expuesta



Levanta vereda m2

Provoca fisuras en el frente de la propiedad:



SI



NO

## RAMAS



Tocones



Excesivas / Cruzadas



Con mal ángulo de inserción



Quebradas / Fisuradas



Secas / Secas en las puntas



Bajas



Codominancias



Con cavidades / Tumores / Cancros



Que invaden espacio aéreo

## HOJAS



De coloración anormal



Defoliación Total



Con signos de insectos



Con manchas foliares



Defoliación Parcial

Síntomas de enfermedades

## RECOMENDACIONES DEL INSPECTOR

A: OBJETIVOS DE LA PODA

B: TIPOS DE PODA



Reducción Riesgo



Formación



Balanceo

F: CORTE DE RAÍCES



Eliminar interferencias



Limpieza



C: EXTRACCIÓN



Superficial



Adecuación al sitio



Aclareo



E: TRASPLANTE



Profunda



Regulación de



Refaldado



D: TRATAMIENTO SANITARIO

estructura



Terciado

OBSERVACIONES Fresno completamente seco presenta ramas secas y floema seco debajo de la corteza.

Se recomienda extraer el ejemplar siendo su situación irreversible.

INSPECTOR/VERIFICADOR

Nicolas M. Frol  
Nombre y Apellido

Firma

36.066.020  
DNI

Calle Billinghurst 1608.....

IMAGEN DEL EJEMPLAR



ORDEN NRO: 408082114		CLASE DE ORDEN: ARME - Arbolado - Orden de Medición				FECHA DE ENTRADA: 14.08.2024				 Buenos Aires Ciudad				
Descripción: BILLINGHURST 1608 EX-EXTRACCION 24					Status: EJEC-En Ejecución		Prioridad:		Fecha Inicio: 01.08.2024					
									Fecha Fin: 31.08.2024					
Comuna: Comuna 2		CGPC:			Barrio: Recoleta				Zona:					
Ubicación Técnica Cab: B-VP-02082-01601-BILLINGHURST 1601-1700						Equipo Cab:								
Calle y Número:						Campo de Clasificación: 08/2024								
Puesto de Trabajo Responsable: AR-SA-02 - SALVATORI C02					Grupo Planificador: ARC - Contratistas DGARB				Nro de Aviso:					
N° Pos.	Denominación Ubicación Técnica	Equipo	Denom. Equipo	Ref.	Clave de Modelo	Operación	Tipo de Poda	Dur.	Un.	Especie	DAP (cm)	ALT. (m)	Estado de Plantera	Ancho Vereda
0010				1608	AR-EA08	Árbol > 5 cm y hasta 10 cm de DAP	EX	1,0		FRESNO AMERICANO	10.000	7.000		0
Observaciones:														
Firma Constratista					Firma Inspector							Página 1 de 1		



GOBIERNO DE LA CIUDAD DE BUENOS AIRES  
2024 - Año del 30° Aniversario de la Autonomía de la Ciudad de Buenos Aires

**Hoja Adicional de Firmas**  
**Informe gráfico**

**Número:**

Buenos Aires,

**Referencia:** PLANILLA Y FOTO - ACTA N° 2432

---

El documento fue importado por el sistema GEDO con un total de 3 pagina/s.

**Planilla de Inspección de Árboles**

Fecha de relevamiento: 25/05/2024

Aviso: .....

Arme : 4 0 8 0 8 2 1 1 8

UBICACIÓN DEL ÁRBOL Especie botánica FRESNO

Calle PARAGUAY Nº 2521 ☒ Árbol Seco ☐ Árbol Semi Seco

**PARÁMETROS MECÁNICOS Y SANITARIOS DEL ÁRBOL**

Altura aprox. (m) 3 DAP (cm) 16 Inclinación: SI ☒ NO ☐ Mayor a 40° ☐ Menor a 40°

Orientación de la inclinación ☐ Hacia la calle ☐ Hacia la propiedad ☐ Hacia el largo de la vereda

☐ Descopado ☐ Descopado y brotado ☐ Copa desbalanceada

**FUSTE**

Descortezamiento: Cavidades

basal media alto

Pequeñas			
Grandes			

☐ Fructificaciones fúngicas ☐ Codominancias ☒ Chorreados

Cavidad longitudinal en el fuste (m)

Espesor de pared remanente (cm)

RAIZ ☐ Expuesta ☐ Levanta vereda m2 Provoca fisuras en el frente de la propiedad: ☐ SI ☐ NO

**RAMAS**

☐ Tocones

☐ Excesivas / Cruzadas

☐ Con mal ángulo de inserción

☒ Quebradas / Fisuradas

☒ Secas / Secas en las puntas

☐ Bajas

☐ Codominancias

☐ Con cavidades / Tumores / Cancros

☐ Que invaden espacio aéreo

**HOJAS** ☐ De coloración anormal ☒ Defoliación Total ☐ Con signos de insectos ☐ Con manchas foliares

☐ Defoliación Parcial Síntomas de enfermedades .....

**RECOMENDACIONES DEL INSPECTOR**

A: OBJETIVOS DE LA PODA

B: TIPOS DE PODA

☐ Reducción Riesgo

☐ Formación

☐ Balanceo

F: CORTE DE RAÍCES

☐ Eliminar interferencias

☐ Limpieza

☒ C: EXTRACCIÓN

☐ Superficial

☐ Adecuación al sitio

☐ Aclareo

☐ E: TRASPLANTE

☐ Profunda

☐ Regulación de estructura

☐ Refaldado

☐ D: TRATAMIENTO SANITARIO

☐ Terciado

**OBSERVACIONES**

Se requiere la extracción del ejemplar muerto en pie sin otro defecto, para utilizar la plantera con un próximo ejemplar que cumpla funciones ecosistémicas.

INSPECTOR/VERIFICADOR

RODRIGO ALAIXT

Nombre y Apellido

Firma

95.871.470

DNI



Calle ..... PARAGUAY 2521 .....



ORDEN NRO: 408082118		CLASE DE ORDEN: ARME - Arbolado - Orden de Medición				FECHA DE ENTRADA: 14.08.2024				 Buenos Aires Ciudad				
Descripción: PARAGUAY 2521 EX EXTRACCION 24						Status: EJEC-En Ejecución		Prioridad:		Fecha Inicio: 01.08.2024				
										Fecha Fin: 31.08.2024				
Comuna: Comuna 2		CGPC:				Barrio: Recoleta				Zona:				
Ubicación Técnica Cab: B-VP-17017-02501-PARAGUAY 2501-2600						Equipo Cab:								
Calle y Número:						Campo de Clasificación: 08/2024								
Puesto de Trabajo Responsable: AR-SA-02 - SALVATORI C02						Grupo Planificador: ARC - Contratistas DGARB				Nro de Aviso:				
N° Pos.	Denominación Ubicación Técnica	Equipo	Denom. Equipo	Ref.	Clave de Modelo	Operación	Tipo de Poda	Dur.	Un.	Especie	DAP (cm)	ALT. (m)	Estado de Plantera	Ancho Vereda
0010				2521	AR-EA09	Árbol > 10 cm y hasta 20 cm de DAP	EX	1,0		fresno	16.000	3.000		0
Observaciones:														
Firma Constratista					Firma Inspector							Página 1 de 1		





GOBIERNO DE LA CIUDAD DE BUENOS AIRES  
2024 - Año del 30° Aniversario de la Autonomía de la Ciudad de Buenos Aires

**Hoja Adicional de Firmas**  
**Informe gráfico**

**Número:**

Buenos Aires,

**Referencia:** PLANILLA Y FOTO - ACTA N° 2433

---

El documento fue importado por el sistema GEDO con un total de 3 pagina/s.

## Planilla de Inspección de Árboles

Arme . 4 0 8 0 8 2 8 1 8

Aviso: .....

UBICACIÓN DEL ÁRBOL Especie botánica ..... No determinado (otra especie) .....

Calle B. E. R. U. T. I ..... N.º 3056 Árbol Seco ☒ Árbol Semi Seco ☐

## PARÁMETROS MECÁNICOS Y SANITARIOS DEL ÁRBOL

Altura aprox. (m) 3 ..... DAP (cm) 8 ..... Inclinación: SI ☒ NO ☐ Mayor a 40° ☐ Menor a 40°Orientación de la inclinación ☐ Hacia la calle ☐ Hacia la propiedad ☐ Hacia el largo de la vereda☐ Descopado ☐ Descopado y brotado ☐ Copa desbalanceada

## FUSTE

Descortezamiento: Cavidades

☒ Fructificaciones fúngicas ☐ Codominancias ☐ Chorreados

basal media alto

Pequeñas			
Grandes			

Cavidad longitudinal en el fuste (m) .....

Espesor de pared remanente (cm) .....

RAIZ ☐ Expuesta ☐ Levanta vereda m2 Provoca fisuras en el frente de la propiedad: ☐ SI ☐ NO

## RAMAS

☐ Tocones☐ Excesivas / Cruzadas☐ Con mal ángulo de inserción☒ Quebradas / Fisuradas☒ Secas / Secas en las puntas☐ Bajas☐ Codominancias☐ Con cavidades / Tumores / Cancros☐ Que invaden espacio aéreo

## HOJAS

☐ De coloración anormal ☒ Defoliación Total ☐ Con signos de insectos ☐ Con manchas foliares☐ Defoliación Parcial Síntomas de enfermedades .....

## RECOMENDACIONES DEL INSPECTOR

A: OBJETIVOS DE LA PODA

B: TIPOS DE PODA

☐ Reducción Riesgo☐ Formación☐ Balanceo

F: CORTE DE RAÍCES

☐ Eliminar interferencias☐ Limpieza☒ C: EXTRACCIÓN☐ Superficial☐ Adecuación al sitio☐ Aclareo☐ E: TRASPLANTE☐ Profunda☐ Regulación de estructura☐ Refaldado☐ D: TRATAMIENTO SANITARIO☐ Terciado

## OBSERVACIONES

Se requiere la extracción del ejemplar muerto en pie, para utilizar la plantera con un próximo ejemplar que cumpla funciones ecosistémicas.

INSPECTOR/VERIFICADOR

RODRIGO ALAIXT

Nombre y Apellido

Firma

95.871.470

DNI

Calle ...BERUTI 3056.



Informe N° 2434

ORDEN NRO: 408082818		CLASE DE ORDEN: ARME - Arbolado - Orden de Medición				FECHA DE ENTRADA: 15.08.2024				 Buenos Aires Ciudad				
Descripción: BERUTI 3056 EX- EXTRACCIÓN 24						Status: EJEC-En Ejecución		Prioridad:		Fecha Inicio: 01.08.2024				
										Fecha Fin: 31.08.2024				
Comuna: Comuna 2		CGPC:				Barrio: Recoleta				Zona:				
Ubicación Técnica Cab: B-VP-02071-03001-BERUTI 3001-3100						Equipo Cab:								
Calle y Número:						Campo de Clasificación: 08/2024								
Puesto de Trabajo Responsable: AR-SA-02 - SALVATORI C02						Grupo Planificador: ARC - Contratistas DGARB				Nro de Aviso:				
N° Pos.	Denominación Ubicación Técnica	Equipo	Denom. Equipo	Ref.	Clave de Modelo	Operación	Tipo de Poda	Dur.	Un.	Especie	DAP (cm)	ALT. (m)	Estado de Plantera	Ancho Vereda
0010				3056	AR-EA08	Árbol > 5 cm y hasta 10 cm de DAP	EX	1,0		no determinado	8.000	3.000		0
Observaciones:														
Firma Constratista					Firma Inspector							Página 1 de 1		



GOBIERNO DE LA CIUDAD DE BUENOS AIRES  
2024 - Año del 30° Aniversario de la Autonomía de la Ciudad de Buenos Aires

**Hoja Adicional de Firmas**  
**Informe gráfico**

**Número:**

Buenos Aires,

**Referencia:** PLANILLA Y FOTO - ACTA N° 2434

---

El documento fue importado por el sistema GEDO con un total de 3 pagina/s.

## Planilla de Inspección de Árboles

Fecha de relevamiento 17/04/2024

Aviso .....

Arme 408082814

**UBICACIÓN DEL ÁRBOL** Especie botánica Fresno

Calle Paraguay N° 2440 ☒ Árbol Seco ☐ Árbol Semi Seco

### PARÁMETROS MECÁNICOS Y SANITARIOS DEL ÁRBOL

Altura aprox. (m) 4 DAP (cm) 5 Inclinação: SI / ☒ NO ☐ Mayor a 40° ☐ Menor a 40°

Orientación de la inclinación ☐ Hacia la calle ☐ Hacia la propiedad ☐ Hacia el largo de la vereda

☐ Descopado ☐ Descopado y brotado ☐ Copa desbalanceada

### FUSTE

Descortezamiento: Cavidades

basal media alto

Pequeñas			
Grandes			

☐ Fructificaciones fúngicas ☐ Codominancias ☐ Chorreados

Cavidad longitudinal en el fuste (m)

Espesor de pared remanente (cm)

**RAIZ** ☐ Expuesta ☐ Levanta vereda m2 Provoca fisuras en el frente de la propiedad: ☐ SI ☒ NO

### RAMAS

☐ Tocones

☐ Excesivas / Cruzadas

☐ Con mal ángulo de inserción

☐ Quebradas / Fisuradas

☒ Secas / Secas en las puntas

☐ Bajas

☐ Codominancias

☐ Con cavidades / Tumores / Cancros

☐ Que invaden espacio aéreo

### HOJAS

☐ De coloración anormal

☐ Defoliación Total

☐ Con signos de insectos

☐ Con manchas foliares

☐ Defoliación Parcial Síntomas de enfermedades .....

### RECOMENDACIONES DEL INSPECTOR

#### A: OBJETIVOS DE LA PODA

☐ Reducción Riesgo

☐ Eliminar interferencias

☐ Adecuación al sitio

☐ Regulación de estructura

#### B: TIPOS DE PODA

☐ Formación

☐ Limpieza

☐ Aclareo

☐ Refaldado

☐ Terciado

☐ Balanceo

☒ C: EXTRACCIÓN

☐ E: TRASPLANTE

☐ D: TRATAMIENTO SANITARIO

#### F: CORTE DE RAÍCES

☐ Superficial

☐ Profunda

**OBSERVACIONES** Fresno completamente seco presenta ramas secas y floema seco debajo de la corteza.

Se recomienda extraer el ejemplar siendo su situación irreversible.

INSPECTOR/VERIFICADOR

Nicolas M. Frol  
Nombre y Apellido

Firma

36.066.020  
DNI



IMAGEN DEL EJEMPLAR



ORDEN NRO: 408082814		CLASE DE ORDEN: ARME - Arbolado - Orden de Medición				FECHA DE ENTRADA: 15.08.2024				 Buenos Aires Ciudad				
Descripción: PARAGUAY 2401-2500-EXTRACCION 24					Status: EJEC-En Ejecución		Prioridad:		Fecha Inicio: 01.08.2024					
									Fecha Fin: 31.08.2024					
Comuna: Comuna 2		CGPC:			Barrio: Recoleta				Zona:					
Ubicación Técnica Cab: B-VP-17017-02401-PARAGUAY 2401-2500						Equipo Cab:								
Calle y Número:						Campo de Clasificación: 08/2024								
Puesto de Trabajo Responsable: AR-SA-02 - SALVATORI C02					Grupo Planificador: ARC - Contratistas DGARB				Nro de Aviso:					
N° Pos.	Denominación Ubicación Técnica	Equipo	Denom. Equipo	Ref.	Clave de Modelo	Operación	Tipo de Poda	Dur.	Un.	Especie	DAP (cm)	ALT. (m)	Estado de Plantera	Ancho Vereda
0010				2440	AR-EA07	Árbol hasta 5 cm de DAP	EX	1,0		FRESNO AMERICAN O	5.000	4.000		0
0020				2437	AR-EA07	Árbol hasta 5 cm de DAP	EX	1,0		TILO	5.000	4.000		0
Observaciones:														
Firma Constratista					Firma Inspector							Página 1 de 1		





G O B I E R N O D E L A C I U D A D D E B U E N O S A I R E S  
2024 - Año del 30° Aniversario de la Autonomía de la Ciudad de Buenos Aires

**Hoja Adicional de Firmas**  
**Informe gráfico**

**Número:**

Buenos Aires,

**Referencia:** PLANILLA Y FOTO - ACTA N° 2435

---

El documento fue importado por el sistema GEDO con un total de 3 pagina/s.

## Planilla de Inspección de Árboles

Arme . 4 0 8 0 8 2 8 8 1 .

Aviso: .....

UBICACIÓN DEL ÁRBOL Especie botánica ..... Crespon .....

Calle B E R U T I ..... N.º 2865 LA2 Árbol Seco ☒ Árbol Semi Seco ☐

## PARÁMETROS MECÁNICOS Y SANITARIOS DEL ÁRBOL

Altura aprox. (m) ..... 4 ..... DAP (cm) ..... 6 ..... Inclínación: SI ☒ NO ☐ Mayor a 40° ☐ Menor a 40°Orientación de la inclinación ☐ Hacia la calle ☐ Hacia la propiedad ☐ Hacia el largo de la vereda☐ Descopado ☐ Descopado y brotado ☐ Copa desbalanceada

## FUSTE

Descortezamiento: Cavidades

basal media alto

Pequeñas			
Grandes			

☐ Fructificaciones fúngicas ☐ Codominancias ☒ Chorreados

Cavidad longitudinal en el fuste (m) .....

Espesor de pared remanente (cm) .....

RAIZ ☐ Expuesta ☐ Levanta vereda m2 Provoca fisuras en el frente de la propiedad: ☐ SI ☐ NO

## RAMAS

☐ Tocones☐ Excesivas / Cruzadas☐ Con mal ángulo de inserción☒ Quebradas / Fisuradas☒ Secas / Secas en las puntas☐ Bajas☐ Codominancias☐ Con cavidades / Tumores / Cancros☐ Que invaden espacio aéreo

## HOJAS

☐ De coloración anormal ☒ Defoliación Total ☐ Con signos de insectos ☐ Con manchas foliares☐ Defoliación Parcial Síntomas de enfermedades .....

## RECOMENDACIONES DEL INSPECTOR

A: OBJETIVOS DE LA PODA

☐ Reducción Riesgo

B: TIPOS DE PODA

☐ Formación☐ Balanceo

F: CORTE DE RAÍCES

☐ Eliminar interferencias☐ Limpieza☒ C: EXTRACCIÓN☐ Superficial☐ Adecuación al sitio☐ Aclareo☐ E: TRASPLANTE☐ Profunda☐ Regulación de estructura☐ Refaldado☐ D: TRATAMIENTO SANITARIO☐ Terciado

## OBSERVACIONES

Se requiere la extracción del ejemplar muerto en pie, para utilizar la plantera con un próximo ejemplar que cumpla funciones ecosistémicas.

INSPECTOR/VERIFICADOR

RODRIGO ALAIXT

Nombre y Apellido

Firma

95.871.470

DNI



ORDEN NRO: 408082881		CLASE DE ORDEN: ARME - Arbolado - Orden de Medición				FECHA DE ENTRADA: 15.08.2024				 Buenos Aires Ciudad				
Descripción: BERUTI 2865 LA 2 - EXTRACCION 24						Status: EJEC-En Ejecución		Prioridad:		Fecha Inicio: 01.08.2024				
										Fecha Fin: 31.08.2024				
Comuna: Comuna 2		CGPC:				Barrio: Recoleta				Zona:				
Ubicación Técnica Cab: B-VP-02071-02801-BERUTI 2801-2900						Equipo Cab:								
Calle y Número:						Campo de Clasificación: 08/2024								
Puesto de Trabajo Responsable: AR-SA-02 - SALVATORI C02						Grupo Planificador: ARC - Contratistas DGARB				Nro de Aviso:				
N° Pos.	Denominación Ubicación Técnica	Equipo	Denom. Equipo	Ref.	Clave de Modelo	Operación	Tipo de Poda	Dur.	Un.	Especie	DAP (cm)	ALT. (m)	Estado de Plantera	Ancho Vereda
0010				2865	AR-EA08	Árbol > 5 cm y hasta 10 cm de DAP	LA 2	1,0		CRESPON	6.000	4.000		0
Observaciones:														
Firma Constratista					Firma Inspector							Página 1 de 1		



GOBIERNO DE LA CIUDAD DE BUENOS AIRES  
2024 - Año del 30° Aniversario de la Autonomía de la Ciudad de Buenos Aires

**Hoja Adicional de Firmas**  
**Informe gráfico**

**Número:**

Buenos Aires,

**Referencia:** PLANILLA Y FOTO - ACTA N° 2436

---

El documento fue importado por el sistema GEDO con un total de 3 pagina/s.

## Planilla de Inspección de Árboles

Aviso: S 0 0 5 0 1 9 1 2 / 2 4

Arme: 4 0 8 0 8 1 8 3 5

UBICACIÓN DEL ÁRBOL Especie botánica No determinado (otra especie)

Calle A U S T R I A N° 1893 Árbol Seco ☒ Árbol Semi Seco ☐

## PARÁMETROS MECÁNICOS Y SANITARIOS DEL ÁRBOL

Altura aprox. (m) 2 DAP (cm) 2 Inclínación: SI ☒ NO ☐ Mayor a 40° ☐ Menor a 40°Orientación de la inclinación ☐ Hacia la calle ☐ Hacia la propiedad ☐ Hacia el largo de la vereda☐ Descopado ☐ Descopado y brotado ☐ Copa desbalanceada

## FUSTE

Descortezamiento: Cavidades

basal media alto

Pequeñas			
Grandes			

☐ Fructificaciones fúngicas ☐ Codominancias ☒ Chorreados

Cavidad longitudinal en el fuste (m)

Espesor de pared remanente (cm)

RAIZ ☐ Expuesta ☐ Levanta vereda m2 Provoca fisuras en el frente de la propiedad: ☐ SI ☐ NO

## RAMAS

☐ Tocones☐ Excesivas / Cruzadas☐ Con mal ángulo de inserción☐ Quebradas / Fisuradas☒ Secas / Secas en las puntas☐ Bajas☐ Codominancias☒ Con cavidades / Tumores / Cancros☐ Que invaden espacio aéreoHOJAS ☐ De coloración anormal ☐ Defoliación Total ☐ Con signos de insectos ☐ Con manchas foliares☐ Defoliación Parcial Síntomas de enfermedades

## RECOMENDACIONES DEL INSPECTOR

A: OBJETIVOS DE LA PODA

☐ Reducción Riesgo

B: TIPOS DE PODA

☐ Formación☐ Balanceo

F: CORTE DE RAÍCES

☐ Eliminar interferencias☐ Limpieza☒ C: EXTRACCIÓN☐ Superficial☐ Adecuación al sitio☐ Aclareo☐ E: TRASPLANTE☐ Profunda☐ Regulación de estructura☐ Refaldado☐ D: TRATAMIENTO SANITARIO☐ Terciado

## OBSERVACIONES

## INSPECTOR/VERIFICADOR

RODRIGO ALAIXT

Nombre y Apellido

Firma

95.871.470

DNI



Calle ..... Austria 1893 EX .....



Informe N° 2437

ORDEN NRO: 408081835		CLASE DE ORDEN: ARME - Arbolado - Orden de Medición				FECHA DE ENTRADA: 14.08.2024				 Buenos Aires Ciudad				
Descripción: AUSTRIA 1893 EX EXTRACCION 24						Status: EJEC-En Ejecución		Prioridad:		Fecha Inicio: 01.08.2024				
										Fecha Fin: 31.08.2024				
Comuna: Comuna 2		CGPC: CGP 02 (NORTE)				Barrio: Recoleta				Zona:				
Ubicación Técnica Cab: B-VP-01138-01801-IMP-AUSTRIA 1801-1899 Acera Impar						Equipo Cab:								
Calle y Número:						Campo de Clasificación: 08/2024								
Puesto de Trabajo Responsable: AR-SA-02 - SALVATORI C02						Grupo Planificador: ARC - Contratistas DGARB				Nro de Aviso:				
N° Pos.	Denominación Ubicación Técnica	Equipo	Denom. Equipo	Ref.	Clave de Modelo	Operación	Tipo de Poda	Dur.	Un.	Especie	DAP (cm)	ALT. (m)	Estado de Plantera	Ancho Vereda
0010				1893	AR-EA07	Árbol hasta 5 cm de DAP	EX	1,0		no determinado	2.000	2.000		0
Observaciones:														
Firma Constratista					Firma Inspector							Página 1 de 1		



GOBIERNO DE LA CIUDAD DE BUENOS AIRES  
2024 - Año del 30° Aniversario de la Autonomía de la Ciudad de Buenos Aires

**Hoja Adicional de Firmas**  
**Informe gráfico**

**Número:**

Buenos Aires,

**Referencia:** PLANILLA Y FOTO - ACTA N° 2437

---

El documento fue importado por el sistema GEDO con un total de 3 pagina/s.

**Planilla de Inspección de Árboles**

Aviso: S 0 0 5 6 2 5 2 3 / 2 4

Arme: 4 0 8 0 8 2 8 8

UBICACIÓN DEL ÁRBOL Especie botánica Fresno americano

Calle Sanchez De Bustamante N° 1505 FT ☐ Árbol Seco ☐ Árbol Semi Seco

**PARÁMETROS MECÁNICOS Y SANITARIOS DEL ÁRBOL**

Altura aprox. (m) 9 DAP (cm) 30 Inclinación: SI ☒ NO ☐ Mayor a 40° ☐ Menor a 40°

Orientación de la inclinación ☐ Hacia la calle ☐ Hacia la propiedad ☐ Hacia el largo de la vereda

☐ Descopado ☐ Descopado y brotado ☐ Copa desbalanceada

**FUSTE**

Descortezamiento: Cavidades

basal media alto

Pequeñas		X	
Grandes	X		

☐ Fructificaciones fúngicas ☐ Codominancias ☒ Chorreados

Cavidad longitudinal en el fuste (m) 3

Espesor de pared remanente (cm)

RAIZ ☐ Expuesta ☐ Levanta vereda m2 Provoca fisuras en el frente de la propiedad: ☐ SI ☐ NO

**RAMAS**

☐ Tocones

☐ Excesivas / Cruzadas

☐ Con mal ángulo de inserción

☒ Quebradas / Fisuradas

☒ Secas / Secas en las puntas

☐ Bajas

☐ Codominancias

☒ Con cavidades / Tumores / Cancros

☐ Que invaden espacio aéreo

HOJAS ☐ De coloración anormal ☐ Defoliación Total ☐ Con signos de insectos ☐ Con manchas foliares

☐ Defoliación Parcial Síntomas de enfermedades

**RECOMENDACIONES DEL INSPECTOR**

A: OBJETIVOS DE LA PODA

B: TIPOS DE PODA

☐ Reducción Riesgo

☐ Formación

☐ Balanceo

F: CORTE DE RAÍCES

☐ Eliminar interferencias

☐ Limpieza

☒ C: EXTRACCIÓN

☐ Superficial

☐ Adecuación al sitio

☐ Aclareo

☐ E: TRASPLANTE

☐ Profunda

☐ Regulación de estructura

☐ Refaldado

☐ D: TRATAMIENTO SANITARIO

☐ Terciado

**OBSERVACIONES**

Se requiere la extracción del ejemplar, presenta cavidades que ponen en riesgo a la ciudadanía , para utilizar la plantera con un próximo ejemplar que cumpla funciones ecosistémicas.

INSPECTOR/VERIFICADOR

RODRIGO ALAIXT

Nombre y Apellido

Firma

95.871.470

DNI



Calle ...Sanchez De Bustamante 1505 .....



Informe Nº: 2438

ORDEN NRO: 408082888		CLASE DE ORDEN: ARME - Arbolado - Orden de Medición				FECHA DE ENTRADA: 15.08.2024				 Buenos Aires Ciudad				
Descripción: S. DE BUSTAMANTE 1505 FT -EXTRACCION-24						Status: EJEC-En Ejecución		Prioridad:		Fecha Inicio: 01.08.2024				
										Fecha Fin: 30.08.2024				
Comuna: Comuna 2		CGPC: CGP 02 (NORTE)				Barrio: Recoleta				Zona:				
Ubicación Técnica Cab: B-VP-20029-01501-PAR-SANCHEZ DE BUSTAMANTE 1502-1600 Par						Equipo Cab:								
Calle y Número:						Campo de Clasificación: 08/2024								
Puesto de Trabajo Responsable: AR-SA-02 - SALVATORI C02						Grupo Planificador: ARC - Contratistas DGARB				Nro de Aviso:				
N° Pos.	Denominación Ubicación Técnica	Equipo	Denom. Equipo	Ref.	Clave de Modelo	Operación	Tipo de Poda	Dur.	Un.	Especie	DAP (cm)	ALT. (m)	Estado de Plantera	Ancho Vereda
0010				1505	AR-EA10	Árbol > 20 cm y hasta 40 cm de DAP	FT	1,0		FRESNO AMERICANO	30.000	9.000		0
Observaciones:														
Firma Constratista					Firma Inspector							Página 1 de 1		





G O B I E R N O D E L A C I U D A D D E B U E N O S A I R E S  
2024 - Año del 30° Aniversario de la Autonomía de la Ciudad de Buenos Aires

**Hoja Adicional de Firmas**  
**Informe gráfico**

**Número:**

Buenos Aires,

**Referencia:** PLANILLA Y FOTO - ACTA N° 2438

---

El documento fue importado por el sistema GEDO con un total de 3 pagina/s.

# Planilla de Inspección de Árboles

Fecha de relevamiento 23/05/2024

Aviso .....

Arme 408082814

**UBICACIÓN DEL ÁRBOL** Especie botánica Tilo

Calle Paraguay N° 2437 ☒ Árbol Seco ☐ Árbol Semi Seco

## PARÁMETROS MECÁNICOS Y SANITARIOS DEL ÁRBOL

Altura aprox. (m) 4 DAP (cm) 5 Inclínación: SI / ☒ NO ☐ Mayor a 40° ☐ Menor a 40°

Orientación de la inclinación ☐ Hacia la calle ☐ Hacia la propiedad ☐ Hacia el largo de la vereda

☐ Descopado ☐ Descopado y brotado ☐ Copa desbalanceada

## FUSTE

Descortezamiento: Cavidades

basal media alto

Pequeñas			
Grandes			

☐ Fructificaciones fúngicas ☐ Codominancias ☐ Chorreados

Cavidad longitudinal en el fuste (m)

Espesor de pared remanente (cm)

**RAIZ** ☐ Expuesta ☐ Levanta vereda m2 Provoca fisuras en el frente de la propiedad: ☐ SI ☒ NO

## RAMAS

☐ Tocones

☐ Excesivas / Cruzadas

☐ Con mal ángulo de inserción

☐ Quebradas / Fisuradas

☒ Secas / Secas en las puntas

☐ Bajas

☐ Codominancias

☐ Con cavidades / Tumores / Cancros

☐ Que invaden espacio aéreo

## HOJAS

☐ De coloración anormal

☐ Defoliación Total

☐ Con signos de insectos

☐ Con manchas foliares

☐ Defoliación Parcial Síntomas de enfermedades .....

## RECOMENDACIONES DEL INSPECTOR

### A: OBJETIVOS DE LA PODA

☐ Reducción Riesgo

☐ Eliminar interferencias

☐ Adecuación al sitio

☐ Regulación de estructura

### B: TIPOS DE PODA

☐ Formación

☐ Limpieza

☐ Aclareo

☐ Refaldado

☐ Terciado

☐ Balanceo

☒ C: EXTRACCIÓN

☐ E: TRASPLANTE

☐ D: TRATAMIENTO SANITARIO

### F: CORTE DE RAÍCES

☐ Superficial

☐ Profunda

**OBSERVACIONES** Fresno completamente seco presenta ramas secas y floema seco debajo de la corteza.

Se recomienda extraer el ejemplar siendo su situación irreversible.

.....

.....

.....

.....

.....

.....

.....

.....

INSPECTOR/VERIFICADOR

Nicolas M. Frol  
Nombre y Apellido

Firma

36.066.020  
DNI

Calle Paraguay 2437.....

IMAGEN DEL EJEMPLAR



Informe N° 2439.....

ORDEN NRO: 408082814		CLASE DE ORDEN: ARME - Arbolado - Orden de Medición				FECHA DE ENTRADA: 15.08.2024				 Buenos Aires Ciudad				
Descripción: PARAGUAY 2401-2500-EXTRACCION 24						Status: EJEC-En Ejecución		Prioridad:		Fecha Inicio: 01.08.2024				
										Fecha Fin: 31.08.2024				
Comuna: Comuna 2		CGPC:				Barrio: Recoleta				Zona:				
Ubicación Técnica Cab: B-VP-17017-02401-PARAGUAY 2401-2500						Equipo Cab:								
Calle y Número:						Campo de Clasificación: 08/2024								
Puesto de Trabajo Responsable: AR-SA-02 - SALVATORI C02						Grupo Planificador: ARC - Contratistas DGARB				Nro de Aviso:				
N° Pos.	Denominación Ubicación Técnica	Equipo	Denom. Equipo	Ref.	Clave de Modelo	Operación	Tipo de Poda	Dur.	Un.	Especie	DAP (cm)	ALT. (m)	Estado de Plantera	Ancho Vereda
0010				2440	AR-EA07	Árbol hasta 5 cm de DAP	EX	1,0		FRESNO AMERICAN O	5.000	4.000		0
0020				2437	AR-EA07	Árbol hasta 5 cm de DAP	EX	1,0		TILO	5.000	4.000		0
Observaciones:														
Firma Constratista					Firma Inspector							Página 1 de 1		



GOBIERNO DE LA CIUDAD DE BUENOS AIRES  
2024 - Año del 30° Aniversario de la Autonomía de la Ciudad de Buenos Aires

**Hoja Adicional de Firmas**  
**Informe gráfico**

**Número:**

Buenos Aires,

**Referencia:** PLANILLA Y FOTO ACTA N° 2439

---

El documento fue importado por el sistema GEDO con un total de 3 pagina/s.

## Planilla de Inspección de Árboles

Fecha de relevamiento 24/05/2024

Aviso .....

Arme 408082816 .....

UBICACIÓN DEL ÁRBOL Especie botánica Fresno .....

Calle Paraguay ..... N° 2232 LA6 ☒ Árbol Seco ☐ Árbol Semi Seco

## PARÁMETROS MECÁNICOS Y SANITARIOS DEL ÁRBOL

Altura aprox. (m) 2 ..... DAP (cm) 5 ..... Inclinação: SI / ☒ NO ☐ Mayor a 40° ☐ Menor a 40°Orientación de la inclinación ☐ Hacia la calle ☐ Hacia la propiedad ☐ Hacia el largo de la vereda☐ Descopado ☐ Descopado y brotado ☐ Copa desbalanceada

## FUSTE

Descortezamiento: Cavidades

basal media alto

Pequeñas			
Grandes			

☐ Fructificaciones fúngicas ☐ Codominancias ☐ Chorreados

Cavidad longitudinal en el fuste (m) .....

Espesor de pared remanente (cm) .....

RAIZ ☐ Expuesta ☐ Levanta vereda m2 Provoca fisuras en el frente de la propiedad: ☐ SI ☒ NORAMAS ☐ Tocones ☐ Excesivas / Cruzadas ☐ Con mal ángulo de inserción☐ Quebradas / Fisuradas ☒ Secas / Secas en las puntas ☐ Bajas☐ Codominancias ☐ Con cavidades / Tumores / Cancros ☐ Que invaden espacio aéreoHOJAS ☐ De coloración anormal ☐ Defoliación Total ☐ Con signos de insectos ☐ Con manchas foliares☐ Defoliación Parcial Síntomas de enfermedades .....

## RECOMENDACIONES DEL INSPECTOR

## A: OBJETIVOS DE LA PODA

☐ Reducción Riesgo  
☐ Eliminar interferencias  
☐ Adecuación al sitio  
☐ Regulación de estructura

## B: TIPOS DE PODA

☐ Formación  
☐ Limpieza  
☐ Aclareo  
☐ Refaldado  
☐ Terciado☐ Balanceo  
☒ C: EXTRACCIÓN☐ E: TRASPLANTE☐ D: TRATAMIENTO SANITARIO

## F: CORTE DE RAÍCES

☐ Superficial  
☐ Profunda

OBSERVACIONES Fresno completamente seco presenta ramas secas y floema seco debajo de la corteza.

Se recomienda extraer el ejemplar siendo su situación irreversible.

INSPECTOR/VERIFICADOR

Nicolas M. Frol  
Nombre y Apellido

Firma

36.066.020  
DNI



Calle Paraguay 2232.....

IMAGEN DEL EJEMPLAR



Informe N° 2440.....

ORDEN NRO: 408082816		CLASE DE ORDEN: ARME - Arbolado - Orden de Medición				FECHA DE ENTRADA: 15.08.2024									 Buenos Aires Ciudad	
Descripción: PARAGUAY 2201-2300- EXTRACCION 24						Status: EJEC-En Ejecución		Prioridad:			Fecha Inicio: 01.08.2024					
											Fecha Fin: 31.08.2024					
Comuna: Comuna 2		CGPC:				Barrio: Recoleta						Zona:				
Ubicación Técnica Cab: B-VP-17017-02201-PARAGUAY 2201-2300							Equipo Cab:									
Calle y Número:							Campo de Clasificación: 08/2024									
Puesto de Trabajo Responsable: AR-SA-02 - SALVATORI C02						Grupo Planificador: ARC - Contratistas DGARB						Nro de Aviso:				
N° Pos.	Denominación Ubicación Técnica	Equipo	Denom. Equipo	Ref.	Clave de Modelo	Operación	Tipo de Poda	Dur.	Un.	Especie	DAP (cm)	ALT. (m)	Estado de Plantera	Ancho Vereda		
0010				2232	AR-EA07	Árbol hasta 5 cm de DAP	LA6	1,0		FRESNO AMERICAN O	5.000	2.000		0		
0020				2215	AR-EA07	Árbol hasta 5 cm de DAP	LD5	1,0		FRESNO AMERICAN O	5.000	2.000		0		
Observaciones:																
Firma Constratista					Firma Inspector							Página 1 de 1				



G O B I E R N O D E L A C I U D A D D E B U E N O S A I R E S  
2024 - Año del 30° Aniversario de la Autonomía de la Ciudad de Buenos Aires

**Hoja Adicional de Firmas**  
**Informe gráfico**

**Número:**

Buenos Aires,

**Referencia:** PLANILLA Y FOTO -ACTA N° 2440

---

El documento fue importado por el sistema GEDO con un total de 3 pagina/s.

# Planilla de Inspección de Árboles

Fecha de relevamiento 17/04/2024

Aviso .....

Arme 408082883

**UBICACIÓN DEL ÁRBOL** Especie botánica Lapacho

Calle Rodríguez Peña N° 835 LD1 ☒ Árbol Seco ☐ Árbol Semi Seco

## PARÁMETROS MECÁNICOS Y SANITARIOS DEL ÁRBOL

Altura aprox. (m) 2 DAP (cm) 7 Inclinación: SI / ☒ NO ☐ Mayor a 40° ☐ Menor a 40°

Orientación de la inclinación ☐ Hacia la calle ☐ Hacia la propiedad ☐ Hacia el largo de la vereda

☐ Descopado ☐ Descopado y brotado ☐ Copa desbalanceada

## FUSTE

Descortezamiento: Cavidades

basal media alto

Pequeñas			
Grandes			

☐ Fructificaciones fúngicas ☐ Codominancias ☐ Chorreados

Cavidad longitudinal en el fuste (m)

Espesor de pared remanente (cm)

**RAIZ** ☐ Expuesta ☐ Levanta vereda m2 Provoca fisuras en el frente de la propiedad: ☐ SI ☒ NO

## RAMAS

☐ Tocones

☐ Excesivas / Cruzadas

☐ Con mal ángulo de inserción

☐ Quebradas / Fisuradas

☒ Secas / Secas en las puntas

☐ Bajas

☐ Codominancias

☐ Con cavidades / Tumores / Cancros

☐ Que invaden espacio aéreo

## HOJAS

☐ De coloración anormal

☐ Defoliación Total

☐ Con signos de insectos

☐ Con manchas foliares

☐ Defoliación Parcial Síntomas de enfermedades .....

## RECOMENDACIONES DEL INSPECTOR

### A: OBJETIVOS DE LA PODA

☐ Reducción Riesgo

☐ Eliminar interferencias

☐ Adecuación al sitio

☐ Regulación de estructura

### B: TIPOS DE PODA

☐ Formación

☐ Limpieza

☐ Aclareo

☐ Refaldado

☐ Terciado

☐ Balanceo

☒ C: EXTRACCIÓN

☐ E: TRASPLANTE

☐ D: TRATAMIENTO SANITARIO

### F: CORTE DE RAÍCES

☐ Superficial

☐ Profunda

**OBSERVACIONES** Fresno completamente seco presenta ramas secas y floema seco debajo de la corteza.

Se recomienda extraer el ejemplar siendo su situación irreversible.

INSPECTOR/VERIFICADOR

Nicolas M. Frol  
Nombre y Apellido

Firma

36.066.020  
DNI

Calle Rodríguez Peña 835 .....

IMAGEN DEL EJEMPLAR



2241

Informe N° \_\_\_\_\_



ORDEN NRO: 408082883		CLASE DE ORDEN: ARME - Arbolado - Orden de Medición				FECHA DE ENTRADA: 15.08.2024				 Buenos Aires Ciudad				
Descripción: RODRIGUEZ PEÑA 835 LD1 - EXTRACCION 24						Status: EJEC-En Ejecución		Prioridad:		Fecha Inicio: 01.08.2024				
										Fecha Fin: 31.08.2024				
Comuna: Comuna 2		CGPC:				Barrio: Recoleta				Zona:				
Ubicación Técnica Cab: B-VP-19071-00801-RODRIGUEZ PEÑA 801-850						Equipo Cab:								
Calle y Número:						Campo de Clasificación: 08/2024								
Puesto de Trabajo Responsable: AR-SA-02 - SALVATORI C02						Grupo Planificador: ARC - Contratistas DGARB				Nro de Aviso:				
N° Pos.	Denominación Ubicación Técnica	Equipo	Denom. Equipo	Ref.	Clave de Modelo	Operación	Tipo de Poda	Dur.	Un.	Especie	DAP (cm)	ALT. (m)	Estado de Plantera	Ancho Vereda
0010				835	AR-EA08	Árbol > 5 cm y hasta 10 cm de DAP	LD1	1,0		LAPACHO	7.000	2.000		0
Observaciones:														
Firma Constratista					Firma Inspector							Página 1 de 1		





GOBIERNO DE LA CIUDAD DE BUENOS AIRES  
2024 - Año del 30° Aniversario de la Autonomía de la Ciudad de Buenos Aires

**Hoja Adicional de Firmas**  
**Informe gráfico**

**Número:**

Buenos Aires,

**Referencia:** PLANILLA Y FOTO - ACTA N° 2441

---

El documento fue importado por el sistema GEDO con un total de 3 pagina/s.

## Planilla de Inspección de Árboles

Fecha de relevamiento 24/05/2024

Aviso .....

Arme 408082816

**UBICACIÓN DEL ÁRBOL** Especie botánica Fresno

Calle Paraguay N° 2215 LD5 ☒ Árbol Seco ☐ Árbol Semi Seco

### PARÁMETROS MECÁNICOS Y SANITARIOS DEL ÁRBOL

Altura aprox. (m) 2 DAP (cm) 5 Inclinação: SI / ☒ NO ☐ Mayor a 40° ☐ Menor a 40°

Orientación de la inclinación ☐ Hacia la calle ☐ Hacia la propiedad ☐ Hacia el largo de la vereda

☐ Descopado ☐ Descopado y brotado ☐ Copa desbalanceada

### FUSTE

Descortezamiento: Cavidades

basal media alto

Pequeñas			
Grandes			

☐ Fructificaciones fúngicas ☐ Codominancias ☐ Chorreados

Cavidad longitudinal en el fuste (m)

Espesor de pared remanente (cm)

**RAIZ** ☐ Expuesta ☐ Levanta vereda m2 Provoca fisuras en el frente de la propiedad: ☐ SI ☒ NO

### RAMAS

☐ Tocones

☐ Excesivas / Cruzadas

☐ Con mal ángulo de inserción

☐ Quebradas / Fisuradas

☒ Secas / Secas en las puntas

☐ Bajas

☐ Codominancias

☐ Con cavidades / Tumores / Cancros

☐ Que invaden espacio aéreo

### HOJAS

☐ De coloración anormal

☐ Defoliación Total

☐ Con signos de insectos

☐ Con manchas foliares

☐ Defoliación Parcial Síntomas de enfermedades .....

### RECOMENDACIONES DEL INSPECTOR

#### A: OBJETIVOS DE LA PODA

☐ Reducción Riesgo

☐ Eliminar interferencias

☐ Adecuación al sitio

☐ Regulación de estructura

#### B: TIPOS DE PODA

☐ Formación

☐ Limpieza

☐ Aclareo

☐ Refaldado

☐ Terciado

☐ Balanceo

☒ C: EXTRACCIÓN

☐ E: TRASPLANTE

☐ D: TRATAMIENTO SANITARIO

#### F: CORTE DE RAÍCES

☐ Superficial

☐ Profunda

**OBSERVACIONES** Fresno completamente seco presenta ramas secas y floema seco debajo de la corteza.

Se recomienda extraer el ejemplar siendo su situación irreversible.

INSPECTOR/VERIFICADOR

Nicolas M. Frol  
Nombre y Apellido

Firma

36.066.020  
DNI

Calle Paraguay 2215.....

IMAGEN DEL EJEMPLAR



Informe N° 2442

ORDEN NRO: 408082816		CLASE DE ORDEN: ARME - Arbolado - Orden de Medición				FECHA DE ENTRADA: 15.08.2024									 Buenos Aires Ciudad	
Descripción: PARAGUAY 2201-2300- EXTRACCION 24						Status: EJEC-En Ejecución		Prioridad:			Fecha Inicio: 01.08.2024					
											Fecha Fin: 31.08.2024					
Comuna: Comuna 2		CGPC:				Barrio: Recoleta						Zona:				
Ubicación Técnica Cab: B-VP-17017-02201-PARAGUAY 2201-2300							Equipo Cab:									
Calle y Número:							Campo de Clasificación: 08/2024									
Puesto de Trabajo Responsable: AR-SA-02 - SALVATORI C02						Grupo Planificador: ARC - Contratistas DGARB					Nro de Aviso:					
N° Pos.	Denominación Ubicación Técnica	Equipo	Denom. Equipo	Ref.	Clave de Modelo	Operación	Tipo de Poda	Dur.	Un.	Especie	DAP (cm)	ALT. (m)	Estado de Plantera	Ancho Vereda		
0010				2232	AR-EA07	Árbol hasta 5 cm de DAP	LA6	1,0		FRESNO AMERICAN O	5.000	2.000		0		
0020				2215	AR-EA07	Árbol hasta 5 cm de DAP	LD5	1,0		FRESNO AMERICAN O	5.000	2.000		0		
Observaciones:																
Firma Constratista					Firma Inspector							Página 1 de 1				



GOBIERNO DE LA CIUDAD DE BUENOS AIRES  
2024 - Año del 30° Aniversario de la Autonomía de la Ciudad de Buenos Aires

**Hoja Adicional de Firmas**  
**Informe gráfico**

**Número:**

Buenos Aires,

**Referencia:** PLANILLA Y FOTO - ACTA N° 2442

---

El documento fue importado por el sistema GEDO con un total de 3 pagina/s.



**GOBIERNO DE LA CIUDAD DE BUENOS AIRES**  
2024 - Año del 30° Aniversario de la Autonomía de la Ciudad de Buenos Aires

**Resolución Presidencia Junta Comuna**

**Número:**

Buenos Aires,

**Referencia:** S/ Encomienda Tareas Adicionales - LPU N° 297/SIGAF/2018 - Trabajos Varios - Mes Septiembre 2024.-

---

**VISTO:** la Constitución de la Ciudad Autónoma de Buenos Aires, la Ley N° 1.777, la Ley N° 2.095 (Texto Consolidado por Ley N° 6.017), la Ley N° 3.263, el Decreto N° 166/GCABA/2013 y sus modificatorios, el Decreto N° 251/GCABA/14, el Decreto N° 236/AJG/18, la Resolución N° 85/SECAYGC/19, la Resolución 29/SECACGC/21, la Resolución 485/SECACGC/21, la Resolución N° 2/SECMU/2024, la Resolución N° 55/SSGCOM/19, la Disposición N° 1274/DGCYC/17, los Expedientes Electrónicos N° EX-2018-14601177-SECAYGC y N° EX-2024-33998654-GCABA-COMUNA2, y;

**CONSIDERANDO:**

Que el Artículo N°127 de la Constitución de la Ciudad Autónoma de Buenos Aires creó las Comunas en el ámbito de la Ciudad de Buenos Aires como unidades de gestión política y administrativa descentralizada con competencia territorial;

Que la Ley N° 1.777 contempla las competencias exclusivas de las Comunas promoviendo la descentralización y la desconcentración de las funciones del Gobierno de la Ciudad, constituyendo éstas "...unidades de gestión política y administrativa descentralizada con competencia territorial, patrimonio y personería jurídica propia" con atribuciones exclusivas para "la planificación, ejecución y control de los trabajos de mantenimiento de los espacios verdes" y "llevar adelante toda acción que contribuya al mejoramiento de la calidad de vida de sus habitantes y al desarrollo local";

Que en virtud del Decreto 166/GCABA/13 y sus modificatorios, se transfirió a las Comunas de la Ciudad Autónoma de Buenos Aires las misiones, funciones y responsabilidades establecidas en la Ley N° 3.263, con excepciones;

Que en el artículo N° 15 de la Ley N° 3.263, establece que la Autoridad de Aplicación podrá efectuar tareas de tala o extracción en diferentes supuestos, salvo las excepciones previstas en los incisos d) y e) del mentado artículo;

Que la Comuna podrá ejecutar dichas tareas en aquellos casos en que: "...El árbol esté seco o que, por su estado sanitario, fisiológico o por sus condiciones físicas no sea posible su recuperación, o para garantizar la seguridad de las personas y/o bienes, o cuando se encuentre fuera de la línea de plantación respecto al resto de los árboles de la vereda constituyendo un obstáculo o cuando por su localización resulte imposible ubicar las entradas de vehículos...";

Que por Decreto N° 251/GCABA/14 se aprobó la actual estructura organizativa de las Comunas de la Ciudad Autónoma de Buenos Aires;



Que por el expediente electrónico N° EX-2018-14601177-SECAYGC tramitó la Licitación Pública de Etapa Múltiple N° 297/SIGAF/2018, que tiene por objeto la contratación del “Servicio de Mantenimiento Integral y sostenido de los Espacios Verdes comunales de la Ciudad Autónoma de Buenos Aires”, en los términos de la Ley N° 2.095 (texto consolidado por Ley N° 6.017);

Que por Disposición N° 1274/DGCYC/17, el Director General de Compras y Contrataciones en su carácter de Órgano Rector y de acuerdo a las facultades otorgadas por el artículo N° 87 de la Ley N° 2.095 (Texto Consolidado Ley N° 6.017) aprobó el Pliego Único de Bases y Condiciones Generales para la adquisición de bienes y servicios, el cual rige la contratación en cuestión;

Que mediante Decreto N° 236/AJG/18 se aprobaron los Pliegos de Bases y Condiciones Particulares (PLIEG-2018-19755553-SECAYGC) y de Especificaciones Técnicas (IF-2018-18600283-SSGCOM) de la licitación de referencia, y se autorizó al entonces señor Secretario de Atención y Gestión Ciudadana a realizar el pertinente llamado a Licitación Pública, conforme la documentación que se aprueba por el Artículo 1° del citado Decreto;

Que por Resolución N° 85/SECAYGC/19 se aprobó la precitada Licitación Pública de Etapa Múltiple y se adjudicó el Renglón N° 2, a la firma UT – SEOB SA – URBASER ARGENTINA SA (CUIT N° 33-71639409-9);

Que con fecha 1° de abril de 2019 se firmó la correspondiente Acta de Inicio donde se dejó asentado el comienzo de los trabajos conforme lo prescriben los artículos N° 4 y N° 47 del Pliego de Bases y Condiciones Particulares con un plazo de contratación de TREINTA Y SEIS (36) meses consecutivos e ininterrumpidos;

Que por Resolución 29/SECACGC/21 se aprobó la prórroga por el término de VEINTICUATRO (24) meses, desde su vencimiento, de la Licitación Pública N° 297/SIGAF/18, de conformidad con las facultades conferidas por el Artículo 5 del Pliego de Bases y Condiciones Particulares y la Ley de Compras y Contrataciones N° 2.095 (texto consolidado por Ley N° 6.347);

Que por Resolución 485/SECACGC/21 se convalidó a partir del 1 de noviembre de 2021 la cesión de derechos y obligaciones derivados de las Órdenes de Compra N° OC-21353, N° OC -31378, N° OC-21366, N° OC-31381, correspondientes a la Licitación Pública Naciones de Etapa Múltiple N° 297/SIGAF/2018 para el “Servicio de Mantenimiento Integral y sostenido de los Espacios Verdes comunales de la Ciudad Autónoma de Buenos Aires”, efectuada por la firma UT – SEOB SA – URBASER ARGENTINA SA, CUIT N° 33-71639409-9 (Cedente) a favor de la empresa VERDE INTEGRAL S.A., CUIT N° 30-71426384-2, (Cesionario);

Que en fecha 10 de abril de 2024, mediante Resolución N° 2/SECMU/2024, se resolvió aprobar la prórroga por el plazo de DOCE (12) meses o hasta que se adjudique la nueva licitación con idéntico objeto que tramita mediante Expediente Electrónico N° 12639398-GCABA-DGEVYA/24, contados a partir del 1° de abril del 2024 hasta el 31 de marzo de 2025 inclusive, de la Licitación Pública de Etapa Múltiple N° 297/SIGAF/18, para la contratación del “Servicio de Mantenimiento Integral y sostenido de los Espacios Verdes comunales de la Ciudad Autónoma de Buenos Aires”, para el Renglón 2, a favor de la firma VERDE INTEGRAL S.A.;

Que el artículo N° 49 del Pliego de Bases y Condiciones Particulares establece la facultad del GCABA para solicitar al contratista la ejecución de “Tareas adicionales”, de conformidad con el Preciario General Único establecido a tal efecto;

Que por Resolución N° 55/SSGCOM/2019 se aprobó el Preciario Único General que resulta de aplicación en la precitada contratación;

Que por expediente electrónico N° EX-2024-33998654-GCABA-COMUNA2, tramita la encomienda de “Tareas

adicionales” a la empresa VERDE INTEGRAL S.A. en los espacios verdes denominados “Plaza Vicente López; Plaza Monseñor de Andrea, Plaza Cárcano, Plaza Eva Perón, Plaza Rubén Darío, Plaza Brasil, Plaza Houssay, Plazoleta Emilio Mitre, Plaza Naciones Unidas, Plaza B. Mitre; Plaza del Árbol y Plazoleta Escardó”, en el marco de la Licitación Pública N° 297/SIGAF/2018;

Que en los espacios verdes individualizados resulta necesaria la ejecución de ciertos trabajos que se detallan a continuación, para optimizar el estado de mantenimiento, garantizar su funcionalidad, la seguridad y protección de las personas que utilizan los mismos;

Que en Plaza Vicente López resulta necesaria la reparación de bancos y rejas perimetrales; en Plaza Monseñor de Andrea la reparación de solado de caucho del patio de juegos, la reposición de rejillas de desagüe del acceso de Jean Jaures y la reparación del portón de acceso; en Plaza Brasil la extracción de árbol: Tecoma DAP 30 y altura 3m; en Plaza Houssay la Poda del árbol Jacarandá DAP 30 y altura 5m, en Plazoleta Emilio Mitre la reparación de portón de patio de juegos, en Plaza Naciones Unidas la reparación de portón de acceso;

Que conforme surge del Acta de Inspección N° 2447 de fecha 4 de septiembre de 2024 (IF-2024-34419176-GCABA-COMUNA2), emitida por personal técnico afectado a las tareas de evaluación en la materia, dependiente de la Gerencia Operativa de Gestión Comunal de la Comuna N°2, es necesaria efectuar la extracción del ejemplar arbóreo -Fresno- ubicado en el Plaza Brasil dado que se trata de “Árbol con copa totalmente inclinado hacia los locales, en este momento presenta una buena vitalidad y no representa una caída inminente, sin embargo se desea extraer el árbol antes de que sea un problema mayor, se desea remplazar con un árbol que cumpla con las especiaciones de un árbol seguro”;

Que asimismo, resulta necesaria la puesta en valor de los sistemas de riego de las Plazas Monseñor de Andrea y Bartolomé Mitre, iniciándose por su etapa 1;

Que sumado a ello, resulta necesaria la normalización de distintos pilares eléctricos para la colocación de medidor eléctrico para el sistema de riego en Plaza Cárcano, Plaza Monseñor de Andrea, Plaza Eva Perón y Plaza Rubén Darío;

Que, por último, resulta necesaria la ejecución de la puestas a punto de las Plazoletas Del Árbol y Escardó, iniciándose por su etapa 1 - tareas preliminares, demolición y desmonte, movimiento de suelos;

Que, entonces, surge la necesidad de ejecutar las reparaciones a los fines de garantizar la funcionalidad de los espacios enumerados y la seguridad de los ciudadanos que los utilizan;

Que se solicitó por Orden de Servicio N° 132 (IF-2024-34419176-GCABA-COMUNA2) obrante a Fs. 24; y Orden de Servicio N° 133 (IF-2024-34419940-GCABA-COMUNA2) obrante a Fs. 25 del Libro de Órdenes de Servicio los presupuestos para las tareas propuestas;

Que para la realización de dichas tareas, se estimó un plazo de ejecución de VEINTE (20) días corridos;

Que por Nota de fecha 6 de septiembre de 2024 obrante a Fs. 41 del libro de Notas de Pedido, IF-2024-34423726 -GCABA-COMUNA2 y por Nota de fecha 6 de septiembre de 2024 obrante a Fs. 42 del libro de Notas de Pedido IF-2024-34423908 -GCABA-COMUNA2, la contratista VERDE INTEGRAL SA presentó el valor de los trabajos de acuerdo con el Preciario General Único, detallando cada uno de los rubros en cuestión para cada uno de los espacios verdes en consideración;

Que para la realización de las tareas adicionales el presupuesto total en los espacios verdes detallados ascendió a la suma de PESOS CINCO MILLONES CUATROCIENTOS SETENTA Y CUATRO MIL CIENTO CINCUENTA

Y OCHO CON 31/100 CENTAVOS (\$5.474.158,31), a valores básicos;

Que corresponde autorizar la extracción del ejemplar arbóreo ubicado en la Plaza Brasil, atento los fundamentos expuestos en el Acta de Inspección N° 2447 (IF-2024-34419176 -GCABA-COMUNA2);

Que asimismo esta Autoridad de Aplicación debe encomendar la ejecución de los trabajos detallados en la Orden de Servicio N° 132 y Orden de Servicio N° 133, bajo la modalidad de “Tareas adicionales” a la contratista VERDE INTEGRAL S.A., por la suma de PESOS CINCO MILLONES CUATROCIENTOS SETENTA Y CUATRO MIL CIENTO CINCUENTA Y OCHO CON 31/100 CENTAVOS (\$5.474.158,31), a valores básicos.

Por ello en virtud de las facultades conferidas por la Ley N° 1.777,

## **EL PRESIDENTE DE LA COMUNA 2**

### **RESUELVE**

Artículo 1°.- Autorícese la extracción del ejemplar arbóreo ubicado en la Plaza Brasil, atento los fundamentos expuestos en el Acta de Inspección N° 2447 (IF-2024-34419176 -GCABA-COMUNA2), que a todos sus efectos forma parte de la presente Resolución.

Artículo 2°.- Encomiéndese la ejecución de los trabajos detallados en las Ordenes de Servicio N° 132 (IF-2024-34419176-GCABA-COMUNA2) y N° 133 (IF-2024-34419940-GCABA-COMUNA2), que como Anexo se agregan y forman parte integrante de la presente Resolución, a la firma VERDE INTEGRAL S.A., CUIT N° 30-71426384-2, en el marco de la Licitación Pública N° 297/SIGAF/2018 “Servicio de Mantenimiento Integral y sostenido de los Espacios Verdes comunales de la Ciudad Autónoma de Buenos Aires” , bajo la modalidad de “Tareas adicionales”, las cuales serán efectuadas en los espacios verdes denominados Plaza Vicente López; Plaza Monseñor de Andrea, Plaza Cárcano, Plaza Eva Perón, Plaza Rubén Darío, Plaza Brasil, Plaza Houssay, Plazoleta Emilio Mitre, Plaza Naciones Unidas, Plaza B. Mitre; Plaza del Árbol y Plazoleta Escardó, por la suma total de PESOS CINCO MILLONES CUATROCIENTOS SETENTA Y CUATRO MIL CIENTO CINCUENTA Y OCHO CON 31/100 CENTAVOS (\$5.474.158,31), a valores básicos.

Artículo 3°.- Establézcase un plazo de VEINTE (20) días consecutivos e ininterrumpidos, para la ejecución de las tareas adicionales, a contarse a partir de la notificación de la presente Resolución.

Artículo 4°.- Impútese el gasto a la partida presupuestaria correspondiente.

Artículo 5°.- Notifíquese a la empresa contratista. Cumplido, archívese.



COMUNA 2

Gobierno de la Ciudad Autónoma de Buenos Aires

Ciudad Autónoma de Buenos Aires, 4 de septiembre de 2024.-

## ORDEN DE SERVICIO N°132

**"SERVICIO DE MANTENIMIENTO INTEGRAL Y SOSTENIDO DE LOS ESPACIOS VERDES COMUNALES DE LA CIUDAD AUTÓNOMA DE BUENOS AIRES"**

## LICITACIÓN PÚBLICA DE ETAPA MÚLTIPLE N° 297/SIGAF/2018

## SRES. VERDE INTEGRAL SA

En la Ciudad Autónoma de Buenos Aires, a los 4 días del mes de septiembre de 2024, en el marco de la Licitación Pública de Etapa Múltiple N° 297/SIGAF/2018, que tiene por objeto la contratación del "Servicio de Mantenimiento Integral y sostenido de los Espacios Verdes comunales de la Ciudad Autónoma de Buenos Aires", Renglón N° 2 adjudicado a la firma VERDE INTEGRAL S.A. (en adelante "la contratista") se le hace saber que:

En virtud de las facultades conferidas a la Comuna 2 mediante Artículo N° 49 del Pliego de Bases y Condiciones Particulares de la licitación de referencia, corresponde solicitar a la contratista la cotización de las "TAREAS ADICIONALES" para el detalle de trabajos que se describen y que son necesarios en los espacios verdes que se enumeran a continuación:

- 1) Plaza Vicente López: Reparación de bancos y rejas perimetrales.  
Ubicación: Montevideo, Paraná y Arenales
- 2) Plaza Monseñor de Andrea: Reparación de solado de caucho del patio de juegos y reposición de rejillas de desagüe del acceso de Jean Jaures.  
Ubicación: Av. Córdoba, Jean Jaures, Anchorena y Paraguay
- 3) Normalización de pilares eléctricos: Acondicionamiento de pilares para colocación de medidor eléctrico para el sistema de riego de Plaza Cárcano, Plaza Monseñor de Andrea, Plaza Eva Perón y Plaza Rubén Darío.

*Candelaria Recalde*  
Candelaria Recalde  
CONTROL DE OE

*ARQ. MAXIMILIANO GAVINO*  
ARQ. MAXIMILIANO GAVINO  
GERENTE OPERATIVO DE  
GESTIÓN COMUNAL  
COMUNA 2 - GCABA




## COMUNA 2

Gobierno de la Ciudad Autónoma de Buenos Aires

- 4) Plaza Brasil: Extracción de árbol  
Tecoma DAP 30 y altura 3m  
Ubicación: Av. Figueroa Alcorta, calle Juan Eduardo Couture, Centro de Convenciones
- 5) Plaza Houssay: Poda de árbol  
Jacarandá DAP 30 y altura 5m  
Ubicación: Uriburu, Paraguay, Junin y Cordoba
- 6) Plazoleta Emilio Mitre: Reparación de portón de patio de juegos  
Ubicación: Las Heras, Pueyrredon, P de Melo y Cantilo
- 7) Plaza Naciones Unidas: Reparación de portón de acceso  
Ubicación: Figueroa Alcorta Quiroga; via rapida
- 8) Plaza Monseñor de Andrea: Reparación portón de acceso  
Ubicación: Av. Córdoba, Jean Jaures, Anchorena y Paraguay
- 9) Plaza Monseñor de Andrea: Puesta en valor del sistema de riego etapa 1 (Proyecto, tendido de riego, perforación y bomba, electricidad)  
Ubicación: Av. Córdoba, Jean Jaures, Anchorena y Paraguay
- 10) Plaza B. Mitre : Puesta en valor del sistema de riego etapa 1 (Proyecto, tendido de riego, electricidad)  
Ubicación: Agüero, Guido, Agote, Del Libertador

El plazo de ejecución para las tareas es de veinte (20) días corridos.

  
Candelaria Robles  
CONTROL DE OBRAS

  
ARQ. MAXIMILIANO GAVIÑO  
GERENTE OPERATIVO DE  
GESTIÓN COMUNAL  
COMUNA 2 - GCABA








024

PLAZA BRASIL



Informe N° 2447



G O B I E R N O D E L A C I U D A D D E B U E N O S A I R E S  
2024 - Año del 30° Aniversario de la Autonomía de la Ciudad de Buenos Aires

**Hoja Adicional de Firmas**  
**Informe gráfico**

**Número:**

Buenos Aires,

**Referencia:** S/ Orden de Servicio N° 132 - Tareas Adicionales Por Preciario - Mes Septiembre 2024.-

---

El documento fue importado por el sistema GEDO con un total de 4 pagina/s.



**G O B I E R N O D E L A C I U D A D D E B U E N O S A I R E S**  
2024 - Año del 30° Aniversario de la Autonomía de la Ciudad de Buenos Aires

**Resolución Presidencia Junta Comuna**

**Número:**

Buenos Aires,

**Referencia:** S/ Extracción árboles Comuna 2 .-

---

**VISTO:** La Constitución de la Ciudad de Buenos Aires, las Leyes N° 3263 y N°1777, el Decreto N° 166/13, el Decreto N° 55/14, el Decreto N° 251-GCABA/14, la Resolución N° 573-GCABA-SECACGC/23, y el expediente N° 2024-35867387-GCABA-COMUNA2,

**CONSIDERANDO:**

Que conforme surge del artículo 10 inciso a) de la Ley N° 1777, concordante con lo establecido por el artículo 128 de la Constitución de la Ciudad de Buenos Aires, las Comunas tienen competencia exclusiva en materia de planificación, ejecución y control de los trabajos de mantenimiento urbano de las vías secundarias y otras de menor jerarquía;

Que en virtud del Decreto N° 166/2013 y su modificatorio Decreto N° 55/14, se transfirió a las Comunas de la Ciudad Autónoma de Buenos Aires las misiones, funciones y responsabilidades establecidas en la Ley N° 3263 de Arbolado Público Urbano;

Que el artículo N° 15 de la ley N° 3263, establece que la Autoridad de Aplicación podrá efectuar tareas de tala o extracción en diferentes supuestos, salvo las excepciones previstas en los incisos d) y e) del mentado artículo;

Que la Comuna podrá ejecutar dichas tareas en aquellos casos en que: "...El árbol esté seco o que, por su estado sanitario, fisiológico o por sus condiciones físicas no sea posible su recuperación, o para garantizar la seguridad de las personas y/o bienes, o cuando se encuentre fuera de la línea de plantación respecto al resto de los árboles de la vereda constituyendo un obstáculo o cuando por su localización resulte imposible ubicar las entradas de vehículos...";

Que por Decreto N° 251-GCABA/14 se aprobó la estructura organizativa de las Comunas de la Ciudad Autónoma de Buenos Aires, y se establecieron las acciones necesarias para el cumplimiento de los términos de la Ley N° 1777;

Que por el expediente citado en el visto tramita la actuación iniciada en orden de la necesidad de extracción de ejemplares arbóreos emplazados en la Comuna 2 de esta Ciudad Autónoma de Buenos Aires;

Que obran en el expediente de referencia los informes técnicos elaborados por personal técnico afectado a las tareas de evaluación en la materia donde sugieren la extracción de dichos ejemplares;

Que los fundamentos de las extracciones obedecen a distintas causas tal como se expone en dichos informes;

Que por Resolución N° 573-GCABA-SECACGC/2023 se adjudicó a la Empresa contratista SALVATORI S.A. PARQUES Y JARDINES, CUIT 30-51270012-4, la contratación del “Servicio de Mantenimiento Integral del Arbolado Público lineal o viario y demás Servicios Conexos de las Comunas de la Ciudad Autónoma de Buenos Aires”, en el marco de la Licitación Pública N° 230-1151-LPU23;

Por ello, y en uso de las facultades que le son propias,

## **EL PRESIDENTE DE LA JUNTA COMUNAL 2**

### **RESUELVE**

Artículo 1°.- Autorícese la extracción de los siguientes ejemplares que a todos sus efectos forman parte de la presente Resolución:

- Ejemplar arbóreo ubicado en la calle Figueroa Alcorta 2133 atento los fundamentos expuestos en el Acta de Inspección N° 2448 (IF-2024-35866716-GCABA-COMUNA2),
- Ejemplar arbóreo ubicado en la calle French 3053 atento los fundamentos expuestos en el Acta de Inspección N° 2449 (IF-2024-35868522-GCABA-COMUNA2),
- Ejemplar arbóreo ubicado en la calle Paraguay 3362 atento los fundamentos expuestos en el Acta de Inspección N° 2450 (IF-2024-35884258-GCABA-COMUNA2),
- Ejemplar arbóreo ubicado en la ESCUELA SUPERIOR NORMAL N°1 atento los fundamentos expuestos en el Acta de Inspección N° 2451 (IF-2024-35885204-GCABA-COMUNA2),
- Ejemplar arbóreo ubicado en la ESCUELA SUPERIOR NORMAL N°1 atento los fundamentos expuestos en el Acta de Inspección N° 2452 (IF-2024-35885885-GCABA-COMUNA2),
- Ejemplar arbóreo ubicado en la ESCUELA SUPERIOR NORMAL N°1 atento los fundamentos expuestos en el Acta de Inspección N° 2453 (IF-2024-35886326-GCABA-COMUNA2),
- Ejemplar arbóreo ubicado en la ESCUELA SUPERIOR NORMAL N°1 atento los fundamentos expuestos en el Acta de Inspección N° 2454 (IF-2024-35886557-GCABA-COMUNA2),
- Ejemplar arbóreo ubicado en la ESCUELA SUPERIOR NORMAL N°1 atento los fundamentos expuestos en el Acta de Inspección N° 2455 (IF-2024-35886828-GCABA-COMUNA2),
- Ejemplar arbóreo ubicado en la ESCUELA SUPERIOR NORMAL N°1 atento los fundamentos expuestos en el Acta de Inspección N° 2456 (IF-2024-35887042-GCABA-COMUNA2),
- Ejemplar arbóreo ubicado en la ESCUELA SUPERIOR NORMAL N°1 atento los fundamentos expuestos en el Acta de Inspección N° 2457 (IF-2024-35887546-GCABA-COMUNA2),
- Ejemplar arbóreo ubicado en la ESCUELA SUPERIOR NORMAL N°1 atento los fundamentos expuestos en el Acta de Inspección N° 2458 (IF-2024-35887789-GCABA-COMUNA2),
- Ejemplar arbóreo ubicado en la ESCUELA SUPERIOR NORMAL N°1 atento los fundamentos expuestos en el Acta de Inspección N° 2459 (IF-2024-35889079-GCABA-COMUNA2),
- Ejemplar arbóreo ubicado en la ESCUELA SUPERIOR NORMAL N°1 atento los fundamentos expuestos en el Acta de Inspección N° 2460 (IF-2024-35889475-GCABA-COMUNA2),
- Ejemplar arbóreo ubicado en la ESCUELA SUPERIOR NORMAL N°1 atento los fundamentos expuestos en el Acta de Inspección N° 2461 (IF-2024-35890036-GCABA-COMUNA2),

Artículo 2°.- Encomiéndese a la empresa SALVATORI S.A. PARQUES Y JARDINES, CUIT 30-51270012-4, realizar la tarea descripta en el artículo precedente.

Artículo 3°.- Regístrese, comuníquese a la Empresa interesada y publíquese. Cumplido, archívese. -



# Planilla de Inspección de Árboles

Fecha de relevamiento 03/09/2024

Aviso .....

Arme 408094039 .....

**UBICACIÓN DEL ÁRBOL** Especie botánica Fraxinus sp. (Fresno)  
Calle Figueroa Alcorta, Pres. Av. N° 2133 ☐ Árbol Seco ☒ Árbol Semi Seco

## PARÁMETROS MECÁNICOS Y SANITARIOS DEL ÁRBOL

Altura aprox. (m) 7 DAP (cm) 54 Inclínación: SI / NO ☐ Mayor a 40° ☐ Menor a 40°  
Orientación de la inclinación ☐ Hacia la calle ☐ Hacia la propiedad ☐ Hacia el largo de la vereda  
☐ Descopado ☐ Descopado y brotado ☐ Copa desbalanceada

**FUSTE** Descortezamiento: Cavidades ☐ Fructificaciones fúngicas ☐ Codominancias ☐ Chorreados  

	basal	media	alto
Pequeñas			
Grandes			

Cavidad longitudinal en el fuste (m)   
Espesor de pared remanente (cm)

**RAIZ** ☐ Expuesta ☐ Levanta vereda m2 Provoca fisuras en el frente de la propiedad: ☐ SI ☐ NO

**RAMAS** ☐ Tocones ☐ Excesivas / Cruzadas ☐ Con mal ángulo de inserción  
☒ Quebradas / Fisuradas ☒ Secas / Secas en las puntas ☐ Bajas  
☐ Codominancias ☐ Con cavidades / Tumores / Cancros ☐ Que invaden espacio aéreo

**HOJAS** ☐ De coloración anormal ☐ Defoliación Total ☐ Con signos de insectos ☐ Con manchas foliares  
☐ Defoliación Parcial Síntomas de enfermedades .....

## RECOMENDACIONES DEL INSPECTOR

### A: OBJETIVOS DE LA PODA

☐ Reducción Riesgo  
☐ Eliminar interferencias  
☐ Adecuación al sitio  
☐ Regulación de estructura

### B: TIPOS DE PODA

☐ Formación  
☐ Limpieza  
☐ Aclareo  
☐ Refaldado  
☐ Terciado

☐ Balanceo  
☒ C: EXTRACCIÓN  
☐ E: TRASPLANTE  
☐ D: TRATAMIENTO SANITARIO

### F: CORTE DE RAÍCES

☐ Superficial  
☐ Profunda

**OBSERVACIONES** Se recomienda la extracción del árbol debido a su estado de desecación avanzado, con ramas quebradas y daños mecánicos.

INSPECTOR/VERIFICADOR

Mara Claret

Nombre y Apellido

Firma

37696320

DNI



Calle .....



Informe N° 2448

ORDEN NRO: 408094039		CLASE DE ORDEN: ARME - Arbolado - Orden de Medición				FECHA DE ENTRADA: 12.09.2024				 Buenos Aires Ciudad				
Descripción: FIGUEROA ALCORTA 2133 EX- EXTRACCION 24						Status: EJEC-En Ejecución		Prioridad:		Fecha Inicio: 01.09.2024				
										Fecha Fin: 30.09.2024				
Comuna: Comuna 2		CGPC:				Barrio: Recoleta				Zona:				
Ubicación Técnica Cab: B-VP-06025-02101-FIGUEROA ALCORTA, PRES. AV. 2101-2200						Equipo Cab:								
Calle y Número:						Campo de Clasificación: 09/2024								
Puesto de Trabajo Responsable: AR-SA-02 - SALVATORI C02						Grupo Planificador: ARC - Contratistas DGARB				Nro de Aviso:				
N° Pos.	Denominación Ubicación Técnica	Equipo	Denom. Equipo	Ref.	Clave de Modelo	Operación	Tipo de Poda	Dur.	Un.	Especie	DAP (cm)	ALT. (m)	Estado de Plantera	Ancho Vereda
0010				2133	AR-EA12	Árbol > 60 cm y hasta 80 cm de DAP	EX	1,0		FRESNO	54.000	7.000		0
Observaciones:														
Firma Constratista					Firma Inspector							Página 1 de 1		



GOBIERNO DE LA CIUDAD DE BUENOS AIRES  
2024 - Año del 30° Aniversario de la Autonomía de la Ciudad de Buenos Aires

**Hoja Adicional de Firmas**  
**Informe gráfico**

**Número:**

Buenos Aires,

**Referencia:** PLANILLA Y FOTO - ACTA N° 2448

---

El documento fue importado por el sistema GEDO con un total de 3 pagina/s.

# Planilla de Inspección de Árboles

Fecha de relevamiento 29/08/2024

Aviso .....

Arme 408094033

**UBICACIÓN DEL ÁRBOL** Especie botánica Jacaranda mimosifolia  
Calle French N° 3053 ☒ Árbol Seco ☐ Árbol Semi Seco

## PARÁMETROS MECÁNICOS Y SANITARIOS DEL ÁRBOL

Altura aprox. (m) 2 DAP (cm) 5 Inclinación: SI / ☒ NO ☐ Mayor a 40° ☐ Menor a 40°  
Orientación de la inclinación ☐ Hacia la calle ☐ Hacia la propiedad ☐ Hacia el largo de la vereda  
☐ Descopado ☐ Descopado y brotado ☐ Copa desbalanceada

**FUSTE** Descortezamiento: Cavidades ☐ Fructificaciones fúngicas ☐ Codominancias ☐ Chorreados  
basal media alto  
Pequeñas Cuidad longitudinal en el fuste (m)   
Grandes Espesor de pared remanente (cm)

**RAIZ** ☐ Expuesta ☐ Levanta vereda m2 Provoca fisuras en el frente de la propiedad: ☐ SI ☐ NO

**RAMAS** ☐ Tocones ☐ Excesivas / Cruzadas ☐ Con mal ángulo de inserción  
☐ Quebradas / Fisuradas ☐ Secas / Secas en las puntas ☐ Bajas  
☐ Codominancias ☐ Con cavidades / Tumores / Cancros ☐ Que invaden espacio aéreo

**HOJAS** ☐ De coloración anormal ☐ Defoliación Total ☐ Con signos de insectos ☐ Con manchas foliares  
☐ Defoliación Parcial Síntomas de enfermedades .....

## RECOMENDACIONES DEL INSPECTOR

A: OBJETIVOS DE LA PODA B: TIPOS DE PODA F: CORTE DE RAÍCES  
☐ Reducción Riesgo ☐ Formación ☐ Balanceo ☒ C: EXTRACCIÓN ☐ Superficial  
☐ Eliminar interferencias ☐ Limpieza ☐ E: TRASPLANTE ☐ Profunda  
☐ Adecuación al sitio ☐ Aclareo ☐ D: TRATAMIENTO SANITARIO  
☐ Regulación de estructura ☐ Refaldado ☐ Terciado

**OBSERVACIONES** Se recomienda la extracción del ejemplar debido a su estado de desecación avanzado y pérdida de vitalidad

INSPECTOR/VERIFICADOR

Mara Claret

Nombre y Apellido



Firma

37696320


DNI

Calle French n° 3053



Informe N° 2449



ORDEN NRO: 408094033		CLASE DE ORDEN: ARME - Arbolado - Orden de Medición				FECHA DE ENTRADA: 12.09.2024				 Buenos Aires Ciudad				
Descripción: FRENCH 3053 EX- EXTRACCION 24						Status: EJEC-En Ejecución		Prioridad:		Fecha Inicio: 01.09.2024				
										Fecha Fin: 30.09.2024				
Comuna: Comuna 2		CGPC:				Barrio: Recoleta				Zona:				
Ubicación Técnica Cab: B-VP-06055-03001-FRENCH 3001-3100						Equipo Cab:								
Calle y Número:						Campo de Clasificación: 09/2024								
Puesto de Trabajo Responsable: AR-SA-02 - SALVATORI C02						Grupo Planificador: ARC - Contratistas DGARB				Nro de Aviso:				
N° Pos.	Denominación Ubicación Técnica	Equipo	Denom. Equipo	Ref.	Clave de Modelo	Operación	Tipo de Poda	Dur.	Un.	Especie	DAP (cm)	ALT. (m)	Estado de Plantera	Ancho Vereda
0010				3053	AR-EA07	Árbol hasta 5 cm de DAP	EX	1,0		JACARANDA	5.000	2.000		0
Observaciones:														
Firma Constratista						Firma Inspector						Página 1 de 1		





GOBIERNO DE LA CIUDAD DE BUENOS AIRES  
2024 - Año del 30° Aniversario de la Autonomía de la Ciudad de Buenos Aires

**Hoja Adicional de Firmas**  
**Informe gráfico**

**Número:**

Buenos Aires,

**Referencia:** PLANILLA Y FOTO - ACTA N° 2449

---

El documento fue importado por el sistema GEDO con un total de 3 pagina/s.

## Planilla de Inspección de Árboles

Arme: 4 0 8 0 9 4 0 3 6

Aviso: .....

UBICACIÓN DEL ÁRBOL Especie botánica Arce

Calle P A R A G U A Y N° 3362 Árbol Seco ☐ Árbol Semi Seco ☒

## PARÁMETROS MECÁNICOS Y SANITARIOS DEL ÁRBOL

Altura aprox. (m) 16 DAP (cm) 40 Inclinación: SI ☒ NO ☐ Mayor a 40° ☐ Menor a 40°Orientación de la inclinación ☐ Hacia la calle ☐ Hacia la propiedad ☐ Hacia el largo de la vereda☐ Descopado ☐ Descopado y brotado ☐ Copa desbalanceada

## FUSTE

Descortezamiento: Cavidades

basal media alto

Pequeñas			
Grandes			

☐ Fructificaciones fúngicas ☐ Codominancias ☒ Chorreados

Cavidad longitudinal en el fuste (m)

Espesor de pared remanente (cm)

## RAIZ

☐ Expuesta☐ Levanta vereda m2Provoca fisuras en el frente de la propiedad: ☐ SI ☐ NO

## RAMAS

☐ Tocones☒ Excesivas / Cruzadas☐ Con mal ángulo de inserción☒ Quebradas / Fisuradas☒ Secas / Secas en las puntas☐ Bajas☐ Codominancias☒ Con cavidades / Tumores / Cancros☐ Que invaden espacio aéreo

## HOJAS

☐ De coloración anormal☒ Defoliación Total☐ Con signos de insectos☐ Con manchas foliares☐ Defoliación Parcial Síntomas de enfermedades .....

## RECOMENDACIONES DEL INSPECTOR

A: OBJETIVOS DE LA PODA

☐ Reducción Riesgo

B: TIPOS DE PODA

☐ Formación☐ Balanceo

F: CORTE DE RAÍCES

☐ Eliminar interferencias☐ Limpieza☒ C: EXTRACCIÓN☐ Superficial☐ Adecuación al sitio☐ Aclareo☐ E: TRASPLANTE☐ Profunda☐ Regulación de estructura☐ Refaldado☐ D: TRATAMIENTO SANITARIO☐ Terciado

## OBSERVACIONES

..... El ejemplar presenta un estado semiseco con grietas en el fuste, ramas quebradas y secas, y escasa foliación, lo que indica posible estrés hídrico y debilitamiento estructural. No se observan a simple vista plagas o enfermedades, aunque tampoco se descartan. Se recomienda la extracción del ejemplar en caso de que el daño estructural aumente comprometiendo la seguridad de personas y/o bienes.

RODRIGO ALAIXT

Nombre y Apellido

Firma

95.871.470

DNI

Calle ..... Paraguay 3362 .....



Informe N° 2450

ORDEN NRO: 408094036		CLASE DE ORDEN: ARME - Arbolado - Orden de Medición				FECHA DE ENTRADA: 12.09.2024				 Buenos Aires Ciudad				
Descripción: PARAGUAY 3362 EX-EXTRACCION 24						Status: EJEC-En Ejecución		Prioridad:		Fecha Inicio: 01.09.2024				
										Fecha Fin: 30.09.2024				
Comuna: Comuna 2		CGPC:				Barrio: Recoleta				Zona:				
Ubicación Técnica Cab: B-VP-17017-03301-PARAGUAY 3301-3400						Equipo Cab:								
Calle y Número:						Campo de Clasificación: 09/2024								
Puesto de Trabajo Responsable: AR-SA-02 - SALVATORI C02						Grupo Planificador: ARC - Contratistas DGARB				Nro de Aviso:				
N° Pos.	Denominación Ubicación Técnica	Equipo	Denom. Equipo	Ref.	Clave de Modelo	Operación	Tipo de Poda	Dur.	Un.	Especie	DAP (cm)	ALT. (m)	Estado de Plantera	Ancho Vereda
0010				3362	AR-EA10	Árbol > 20 cm y hasta 40 cm de DAP	EX	1,0		ARCE	40.000	16.000		0
Observaciones:														
Firma Constratista					Firma Inspector							Página 1 de 1		



G O B I E R N O D E L A C I U D A D D E B U E N O S A I R E S  
2024 - Año del 30° Aniversario de la Autonomía de la Ciudad de Buenos Aires

**Hoja Adicional de Firmas**  
**Informe gráfico**

**Número:**

Buenos Aires,

**Referencia:** PLANILLA Y FOTO - ACTA N° 2450

---

El documento fue importado por el sistema GEDO con un total de 3 pagina/s.

## Planilla de Inspección de Árboles

Arme 4 0 8 0 9 5 3 8 4

Aviso: .....

UBICACIÓN DEL ÁRBOL Especie botánica ..... Cheflera .....

CALLE: ESCUELA SUPERIOR NORMAL N°1

☐ Árbol Seco ☐ Árbol Semi Seco

## PARÁMETROS MECÁNICOS Y SANITARIOS DEL ÁRBOL

Altura aprox. (m) 4 DAP (cm) 10 Inclinación: SI ☒ NO ☐ Mayor a 40° ☐ Menor a 40°Orientación de la inclinación ☐ Hacia la calle ☐ Hacia la propiedad ☐ Hacia el largo de la vereda☐ Descopado ☐ Descopado y brotado ☐ Copa desbalanceada

## FUSTE

Descortezamiento: Cavidades

basal media alto

Pequeñas			
Grandes			

☐ Fructificaciones fúngicas ☐ Codominancias ☒ Chorreados

Cavidad longitudinal en el fuste (m) .....

Espesor de pared remanente (cm) .....

RAIZ ☐ Expuesta ☐ Levanta vereda m2 Provoca fisuras en el frente de la propiedad: ☐ SI ☐ NO

## RAMAS

☐ Tocones☒ Excesivas / Cruzadas☐ Con mal ángulo de inserción☐ Quebradas / Fisuradas☒ Secas / Secas en las puntas☐ Bajas☐ Codominancias☐ Con cavidades / Tumores / Cancros☐ Que invaden espacio aéreo

## HOJAS

☐ De coloración anormal☐ Defoliación Total☐ Con signos de insectos☐ Con manchas foliares☐ Defoliación Parcial Síntomas de enfermedades .....

## RECOMENDACIONES DEL INSPECTOR

A: OBJETIVOS DE LA PODA

☐ Reducción Riesgo

B: TIPOS DE PODA

☐ Formación☐ Balanceo

F: CORTE DE RAÍCES

☐ Eliminar interferencias☐ Limpieza☒ C: EXTRACCIÓN☐ Superficial☐ Adecuación al sitio☐ Aclareo☐ E: TRASPLANTE☐ Profunda☐ Regulación de estructura☐ Refaldado☐ D: TRATAMIENTO SANITARIO☐ Terciado

## OBSERVACIONES

Se requiere la extracción arbustiva muy ramificada, el espacio esta cargado de árboles. Este puede ser un futuro problema.

INSPECTOR/VERIFICADOR

RODRIGO ALAIXT

Nombre y Apellido

Firma

95.871.470


DNI



Calle ...ESCUELA SUPERIOR NORMAL N°1.....



Informe N° 2451

ORDEN NRO: 408095384		CLASE DE ORDEN: ARME -				FECHA DE ENTRADA: 18.09.2024		 Buenos Aires Ciudad						
Descripción: Escuela ESN°01 - EXTRACCION 24					Status: EJEC-En Ejecución		Prioridad:		Fecha Inicio: 01.09.2024					
									Fecha Fin: 30.09.2024					
Comuna: Comuna 2		CGPC:			Barrio: Recoleta				Zona:					
Ubicación Técnica Cab: B-VP-03165-01901-CORDOBA AV. 1901-2000							Equipo Cab:							
Calle y Número:							Campo de Clasificación: 09/2024							
Puesto de Trabajo Responsable: AR-SA-02 - SALVATORI C02					Grupo Planificador: ARC - Contratistas DGARB					Nro de Aviso:				
N° Pos.	Denominación Ubicación Técnica	Equipo	Denom. Equipo	Ref.	Clave de Modelo	Operación	Tipo de Poda	Dur.	Un.	Especie	DAP (cm)	ALT. (m)	Estado de Plantera	Ancho Vereda
0010				Escuela ESN°	AR-EA10	Árbol > 20 cm y hasta 40 cm de DAP		1,0		FICUS	30.000	6.000		0
0020				Escuela ESN°	AR-EA08	Árbol > 5 cm y hasta 10 cm de DAP		1,0		CHEFLERA	10.000	4.000		0
0030				Escuela ESN°	AR-EA07	Árbol hasta 5 cm de DAP		1,0		morera negra	2.000	3.000		0
0040				Escuela ESN°	AR-EA10	Árbol > 20 cm y hasta 40 cm de DAP		1,0		morera negra	36.000	7.000		0
0050				Escuela ESN°	AR-EA10	Árbol > 20 cm y hasta 40 cm de DAP		1,0		ARCE	30.000	5.000		0
0060				Escuela ESN°	AR-EA10	Árbol > 20 cm y hasta 40 cm de DAP		1,0		morera blanca	24.000	7.000		0
0070				Escuela ESN°	AR-EA09	Árbol > 10 cm y hasta 20 cm de DAP		1,0		otra especie	20.000	4.000		0
0080				Escuela ESN°	AR-EA11	Árbol > 40 cm y hasta 60 cm de DAP		1,0		ARCE	45.000	14.000		0
0090				Escuela ESN°	AR-EA08	Árbol > 5 cm y hasta 10 cm de DAP		1,0		morera de papel	6.000	4.000		0
0100				Escuela ESN°	AR-EA08	Árbol > 5 cm y hasta 10 cm de DAP		1,0		magnolia	6.000	3.000		0
Observaciones:														
Firma Constratista					Firma Inspector							Página 1 de 2		

ORDEN NRO: 408095384		CLASE DE ORDEN: ARME -				FECHA DE ENTRADA: 18.09.2024		 Buenos Aires Ciudad						
Descripción: Escuela ESN°01 - EXTRACCION 24					Status: EJEC-En Ejecución		Prioridad:		Fecha Inicio: 01.09.2024					
									Fecha Fin: 30.09.2024					
Comuna: Comuna 2		CGPC:			Barrio: Recoleta				Zona:					
Ubicación Técnica Cab: B-VP-03165-01901-CORDOBA AV. 1901-2000						Equipo Cab:								
Calle y Número:						Campo de Clasificación: 09/2024								
Puesto de Trabajo Responsable: AR-SA-02 - SALVATORI C02					Grupo Planificador: ARC - Contratistas DGARB				Nro de Aviso:					
N° Pos.	Denominación Ubicación Técnica	Equipo	Denom. Equipo	Ref.	Clave de Modelo	Operación	Tipo de Poda	Dur.	Un.	Especie	DAP (cm)	ALT. (m)	Estado de Plantera	Ancho Vereda
0110				Escuela ESN°	AR-EA07	Árbol hasta 5 cm de DAP		1,0		abutilo	3.000	2.000		0
Observaciones:														
Firma Constratista					Firma Inspector							Página 2 de 2		



GOBIERNO DE LA CIUDAD DE BUENOS AIRES  
2024 - Año del 30° Aniversario de la Autonomía de la Ciudad de Buenos Aires

**Hoja Adicional de Firmas**  
**Informe gráfico**

**Número:**

Buenos Aires,

**Referencia:** PLANILLA Y FOTO - ACTA N° 2451

---

El documento fue importado por el sistema GEDO con un total de 4 pagina/s.

# Planilla de Inspección de Árboles

Arme : 4 0 8 0 9 5 3 8 4

Aviso: .....

UBICACIÓN DEL ÁRBOL Especie botánica Magnolia

CALLE: ESCUELA SUPERIOR NORMAL N°1 ☐ Árbol Seco ☒ Árbol Semi Seco

## PARÁMETROS MECÁNICOS Y SANITARIOS DEL ÁRBOL

Altura aprox. (m) 3 DAP (cm) 6 Inclinación: SI ☒ NO ☐ Mayor a 40° ☐ Menor a 40°

Orientación de la inclinación ☐ Hacia la calle ☐ Hacia la propiedad ☐ Hacia el largo de la vereda

☐ Descopado ☐ Descopado y brotado ☐ Copa desbalanceada

## FUSTE

Descortezamiento: Cavidades

basal media alto

Pequeñas			
Grandes			

☐ Fructificaciones fúngicas ☐ Codominancias ☒ Chorreados

Cavidad longitudinal en el fuste (m)

Espesor de pared remanente (cm)

RAIZ ☐ Expuesta ☐ Levanta vereda m2 Provoca fisuras en el frente de la propiedad: ☐ SI ☐ NO

## RAMAS

☐ Tocones

☒ Excesivas / Cruzadas

☐ Con mal ángulo de inserción

☐ Quebradas / Fisuradas

☒ Secas / Secas en las puntas

☐ Bajas

☐ Codominancias

☐ Con cavidades / Tumores / Cancros

☒ Que invaden espacio aéreo

## HOJAS

☐ De coloración anormal ☐ Defoliación Total ☐ Con signos de insectos ☐ Con manchas foliares

☐ Defoliación Parcial Síntomas de enfermedades .....

## RECOMENDACIONES DEL INSPECTOR

A: OBJETIVOS DE LA PODA

B: TIPOS DE PODA

☐ Reducción Riesgo

☐ Formación

☐ Balanceo

F: CORTE DE RAÍCES

☐ Eliminar interferencias

☐ Limpieza

☒ C: EXTRACCIÓN

☐ Superficial

☐ Adecuación al sitio

☐ Aclareo

☐ E: TRASPLANTE

☐ Profunda

☐ Regulación de estructura

☐ Refaldado

☐ D: TRATAMIENTO SANITARIO

☐ Terciado

## OBSERVACIONES

Que no cumple ningún servicio ecositemico

INSPECTOR/VERIFICADOR

RODRIGO ALAIXT

Nombre y Apellido

Firma

95.871.470

DNI





Calle ...ESCUELA SUPERIOR NORMAL N°1.....



Informe N° 2452



ORDEN NRO: 408095384		CLASE DE ORDEN: ARME -				FECHA DE ENTRADA: 18.09.2024		 Buenos Aires Ciudad						
Descripción: Escuela ESN°01 - EXTRACCION 24						Status: EJEC-En Ejecución		Prioridad:		Fecha Inicio: 01.09.2024				
										Fecha Fin: 30.09.2024				
Comuna: Comuna 2		CGPC:				Barrio: Recoleta				Zona:				
Ubicación Técnica Cab: B-VP-03165-01901-CORDOBA AV. 1901-2000						Equipo Cab:								
Calle y Número:						Campo de Clasificación: 09/2024								
Puesto de Trabajo Responsable: AR-SA-02 - SALVATORI C02					Grupo Planificador: ARC - Contratistas DGARB					Nro de Aviso:				
N° Pos.	Denominación Ubicación Técnica	Equipo	Denom. Equipo	Ref.	Clave de Modelo	Operación	Tipo de Poda	Dur.	Un.	Especie	DAP (cm)	ALT. (m)	Estado de Plantera	Ancho Vereda
0010				Escuela ESN°	AR-EA10	Árbol > 20 cm y hasta 40 cm de DAP		1,0		FICUS	30.000	6.000		0
0020				Escuela ESN°	AR-EA08	Árbol > 5 cm y hasta 10 cm de DAP		1,0		CHEFLERA	10.000	4.000		0
0030				Escuela ESN°	AR-EA07	Árbol hasta 5 cm de DAP		1,0		morera negra	2.000	3.000		0
0040				Escuela ESN°	AR-EA10	Árbol > 20 cm y hasta 40 cm de DAP		1,0		morera negra	36.000	7.000		0
0050				Escuela ESN°	AR-EA10	Árbol > 20 cm y hasta 40 cm de DAP		1,0		ARCE	30.000	5.000		0
0060				Escuela ESN°	AR-EA10	Árbol > 20 cm y hasta 40 cm de DAP		1,0		morera blanca	24.000	7.000		0
0070				Escuela ESN°	AR-EA09	Árbol > 10 cm y hasta 20 cm de DAP		1,0		otra especie	20.000	4.000		0
0080				Escuela ESN°	AR-EA11	Árbol > 40 cm y hasta 60 cm de DAP		1,0		ARCE	45.000	14.000		0
0090				Escuela ESN°	AR-EA08	Árbol > 5 cm y hasta 10 cm de DAP		1,0		morera de papel	6.000	4.000		0
0100				Escuela ESN°	AR-EA08	Árbol > 5 cm y hasta 10 cm de DAP		1,0		magnolia	6.000	3.000		0
Observaciones:														
Firma Constratista					Firma Inspector								Página 1 de 2	

ORDEN NRO: 408095384		CLASE DE ORDEN: ARME -				FECHA DE ENTRADA: 18.09.2024		 Buenos Aires Ciudad						
Descripción: Escuela ESN°01 - EXTRACCION 24					Status: EJEC-En Ejecución		Prioridad:		Fecha Inicio: 01.09.2024					
									Fecha Fin: 30.09.2024					
Comuna: Comuna 2		CGPC:			Barrio: Recoleta				Zona:					
Ubicación Técnica Cab: B-VP-03165-01901-CORDOBA AV. 1901-2000						Equipo Cab:								
Calle y Número:						Campo de Clasificación: 09/2024								
Puesto de Trabajo Responsable: AR-SA-02 - SALVATORI C02					Grupo Planificador: ARC - Contratistas DGARB				Nro de Aviso:					
N° Pos.	Denominación Ubicación Técnica	Equipo	Denom. Equipo	Ref.	Clave de Modelo	Operación	Tipo de Poda	Dur.	Un.	Especie	DAP (cm)	ALT. (m)	Estado de Plantera	Ancho Vereda
0110				Escuela ESN°	AR-EA07	Árbol hasta 5 cm de DAP		1,0		abutilo	3.000	2.000		0
Observaciones:														
Firma Constratista					Firma Inspector							Página 2 de 2		



GOBIERNO DE LA CIUDAD DE BUENOS AIRES  
2024 - Año del 30° Aniversario de la Autonomía de la Ciudad de Buenos Aires

**Hoja Adicional de Firmas**  
**Informe gráfico**

**Número:**

Buenos Aires,

**Referencia:** PLANILLA Y FOTO - ACTA N° 2452

---

El documento fue importado por el sistema GEDO con un total de 4 pagina/s.

## Planilla de Inspección de Árboles

Arme . 408095384

Aviso: .....

UBICACIÓN DEL ÁRBOL Especie botánica Morera negra

CALLE: ESCUELA SUPERIOR NORMAL N°1 1 ☐ Árbol Seco ☐ Árbol Semi Seco

## PARÁMETROS MECÁNICOS Y SANITARIOS DEL ÁRBOL

Altura aprox. (m) 3 DAP (cm) 2 Inclinación: SI ☒ NO ☐ Mayor a 40° ☐ Menor a 40°Orientación de la inclinación ☐ Hacia la calle ☐ Hacia la propiedad ☐ Hacia el largo de la vereda☐ Descopado ☐ Descopado y brotado ☐ Copa desbalanceada

## FUSTE

Descortezamiento: Cavidades

basal media alto

Pequeñas			
Grandes			

☐ Fructificaciones fúngicas ☐ Codominancias ☒ Chorreados

Cavidad longitudinal en el fuste (m) .....

Espesor de pared remanente (cm) .....

RAIZ ☐ Expuesta ☐ Levanta vereda m2 Provoca fisuras en el frente de la propiedad: ☐ SI ☐ NO

## RAMAS

☐ Tocones☒ Excesivas / Cruzadas☐ Con mal ángulo de inserción☐ Quebradas / Fisuradas☒ Secas / Secas en las puntas☐ Bajas☐ Codominancias☐ Con cavidades / Tumores / Cancros☐ Que invaden espacio aéreo

## HOJAS

☐ De coloración anormal☐ Defoliación Total☐ Con signos de insectos☐ Con manchas foliares☐ Defoliación Parcial Síntomas de enfermedades .....

## RECOMENDACIONES DEL INSPECTOR

A: OBJETIVOS DE LA PODA

☐ Reducción Riesgo

B: TIPOS DE PODA

☐ Formación☐ Balanceo

F: CORTE DE RAÍCES

☐ Eliminar interferencias☐ Limpieza☒ C: EXTRACCIÓN☐ Superficial☐ Adecuación al sitio☐ Aclareo☐ E: TRASPLANTE☐ Profunda☐ Regulación de estructura☐ Refaldado☐ D: TRATAMIENTO SANITARIO☐ Terciado

## OBSERVACIONES

Se requiere la extracción arbustiva muy ramificada, el espacio esta cargado de árboles. Este puede ser un futuro problema.

INSPECTOR/VERIFICADOR

RODRIGO ALAIXT

Nombre y Apellido

Firma

95.871.470


DNI

Calle ...ESCUELA SUPERIOR NORMAL N°1.....




Informe N° 2453



ORDEN NRO: 408095384		CLASE DE ORDEN: ARME -				FECHA DE ENTRADA: 18.09.2024		 Buenos Aires Ciudad						
Descripción: Escuela ESN°01 - EXTRACCION 24					Status: EJEC-En Ejecución		Prioridad:		Fecha Inicio: 01.09.2024					
									Fecha Fin: 30.09.2024					
Comuna: Comuna 2		CGPC:			Barrio: Recoleta				Zona:					
Ubicación Técnica Cab: B-VP-03165-01901-CORDOBA AV. 1901-2000							Equipo Cab:							
Calle y Número:							Campo de Clasificación: 09/2024							
Puesto de Trabajo Responsable: AR-SA-02 - SALVATORI C02					Grupo Planificador: ARC - Contratistas DGARB					Nro de Aviso:				
N° Pos.	Denominación Ubicación Técnica	Equipo	Denom. Equipo	Ref.	Clave de Modelo	Operación	Tipo de Poda	Dur.	Un.	Especie	DAP (cm)	ALT. (m)	Estado de Plantera	Ancho Vereda
0010				Escuela ESN°	AR-EA10	Árbol > 20 cm y hasta 40 cm de DAP		1,0		FICUS	30.000	6.000		0
0020				Escuela ESN°	AR-EA08	Árbol > 5 cm y hasta 10 cm de DAP		1,0		CHEFLERA	10.000	4.000		0
0030				Escuela ESN°	AR-EA07	Árbol hasta 5 cm de DAP		1,0		morera negra	2.000	3.000		0
0040				Escuela ESN°	AR-EA10	Árbol > 20 cm y hasta 40 cm de DAP		1,0		morera negra	36.000	7.000		0
0050				Escuela ESN°	AR-EA10	Árbol > 20 cm y hasta 40 cm de DAP		1,0		ARCE	30.000	5.000		0
0060				Escuela ESN°	AR-EA10	Árbol > 20 cm y hasta 40 cm de DAP		1,0		morera blanca	24.000	7.000		0
0070				Escuela ESN°	AR-EA09	Árbol > 10 cm y hasta 20 cm de DAP		1,0		otra especie	20.000	4.000		0
0080				Escuela ESN°	AR-EA11	Árbol > 40 cm y hasta 60 cm de DAP		1,0		ARCE	45.000	14.000		0
0090				Escuela ESN°	AR-EA08	Árbol > 5 cm y hasta 10 cm de DAP		1,0		morera de papel	6.000	4.000		0
0100				Escuela ESN°	AR-EA08	Árbol > 5 cm y hasta 10 cm de DAP		1,0		magnolia	6.000	3.000		0
Observaciones:														
Firma Constratista					Firma Inspector								Página 1 de 2	



ORDEN NRO: 408095384		CLASE DE ORDEN: ARME -				FECHA DE ENTRADA: 18.09.2024		 Buenos Aires Ciudad						
Descripción: Escuela ESN°01 - EXTRACCION 24					Status: EJEC-En Ejecución		Prioridad:		Fecha Inicio: 01.09.2024					
									Fecha Fin: 30.09.2024					
Comuna: Comuna 2		CGPC:			Barrio: Recoleta				Zona:					
Ubicación Técnica Cab: B-VP-03165-01901-CORDOBA AV. 1901-2000						Equipo Cab:								
Calle y Número:						Campo de Clasificación: 09/2024								
Puesto de Trabajo Responsable: AR-SA-02 - SALVATORI C02					Grupo Planificador: ARC - Contratistas DGARB				Nro de Aviso:					
N° Pos.	Denominación Ubicación Técnica	Equipo	Denom. Equipo	Ref.	Clave de Modelo	Operación	Tipo de Poda	Dur.	Un.	Especie	DAP (cm)	ALT. (m)	Estado de Plantera	Ancho Vereda
0110				Escuela ESN°	AR-EA07	Árbol hasta 5 cm de DAP		1,0		abutilo	3.000	2.000		0
Observaciones:														
Firma Constratista					Firma Inspector							Página 2 de 2		



GOBIERNO DE LA CIUDAD DE BUENOS AIRES  
2024 - Año del 30° Aniversario de la Autonomía de la Ciudad de Buenos Aires

**Hoja Adicional de Firmas**  
**Informe gráfico**

**Número:**

Buenos Aires,

**Referencia:** PLANILLA Y FOTO - ACTA N° 2453

---

El documento fue importado por el sistema GEDO con un total de 4 pagina/s.

**Planilla de Inspección de Árboles**

Arme . 4 0 8 0 9 5 3 8 4

Aviso: .....

UBICACIÓN DEL ÁRBOL Especie botánica Mora blanca

CALLE: ESCUELA SUPERIOR NORMAL N°1 2. ☐ Árbol Seco ☐ Árbol Semi Seco

**PARÁMETROS MECÁNICOS Y SANITARIOS DEL ÁRBOL**

Altura aprox. (m) 7 DAP (cm) 24 Inclínación: SI ☒ NO ☐ Mayor a 40° ☐ Menor a 40°

Orientación de la inclinación ☐ Hacia la calle ☐ Hacia la propiedad ☐ Hacia el largo de la vereda

☐ Descopado ☐ Descopado y brotado ☐ Copa desbalanceada

**FUSTE**

Descortezamiento: Cavidades

basal media alto

Pequeñas			
Grandes			

☐ Fructificaciones fúngicas ☐ Codominancias ☒ Chorreados

Cavidad longitudinal en el fuste (m)

Espesor de pared remanente (cm)

RAIZ ☐ Expuesta ☐ Levanta vereda m2 Provoca fisuras en el frente de la propiedad: ☐ SI ☐ NO

**RAMAS**

☐ Tocones

☒ Excesivas / Cruzadas

☐ Con mal ángulo de inserción

☐ Quebradas / Fisuradas

☒ Secas / Secas en las puntas

☐ Bajas

☐ Codominancias

☐ Con cavidades / Tumores / Cancros

☐ Que invaden espacio aéreo

**HOJAS** ☐ De coloración anormal ☐ Defoliación Total ☐ Con signos de insectos ☐ Con manchas foliares

☐ Defoliación Parcial Síntomas de enfermedades .....

**RECOMENDACIONES DEL INSPECTOR**

A: OBJETIVOS DE LA PODA

☐ Reducción Riesgo

B: TIPOS DE PODA

☐ Formación

☐ Balanceo

F: CORTE DE RAÍCES

☐ Eliminar interferencias

☐ Limpieza

☒ C: EXTRACCIÓN

☐ Superficial

☐ Adecuación al sitio

☐ Aclareo

☐ E: TRASPLANTE

☐ Profunda

☐ Regulación de estructura

☐ Refaldado

☐ D: TRATAMIENTO SANITARIO

☐ Terciado

**OBSERVACIONES**

Árbol muy sombreado, cerca al edificio, requiere extracción

INSPECTOR/VERIFICADOR

RODRIGO ALAIXT

Nombre y Apellido

Firma


95.871.470


DNI

Calle ...ESCUELA SUPERIOR NORMAL N°1.....



Informe N° 2454

ORDEN NRO: 408095384		CLASE DE ORDEN: ARME -				FECHA DE ENTRADA: 18.09.2024		 Buenos Aires Ciudad						
Descripción: Escuela ESN°01 - EXTRACCION 24						Status: EJEC-En Ejecución		Prioridad:		Fecha Inicio: 01.09.2024				
										Fecha Fin: 30.09.2024				
Comuna: Comuna 2		CGPC:				Barrio: Recoleta				Zona:				
Ubicación Técnica Cab: B-VP-03165-01901-CORDOBA AV. 1901-2000						Equipo Cab:								
Calle y Número:						Campo de Clasificación: 09/2024								
Puesto de Trabajo Responsable: AR-SA-02 - SALVATORI C02						Grupo Planificador: ARC - Contratistas DGARB				Nro de Aviso:				
N° Pos.	Denominación Ubicación Técnica	Equipo	Denom. Equipo	Ref.	Clave de Modelo	Operación	Tipo de Poda	Dur.	Un.	Especie	DAP (cm)	ALT. (m)	Estado de Plantera	Ancho Vereda
0010				Escuela ESN°	AR-EA10	Árbol > 20 cm y hasta 40 cm de DAP		1,0		FICUS	30.000	6.000		0
0020				Escuela ESN°	AR-EA08	Árbol > 5 cm y hasta 10 cm de DAP		1,0		CHEFLERA	10.000	4.000		0
0030				Escuela ESN°	AR-EA07	Árbol hasta 5 cm de DAP		1,0		morera negra	2.000	3.000		0
0040				Escuela ESN°	AR-EA10	Árbol > 20 cm y hasta 40 cm de DAP		1,0		morera negra	36.000	7.000		0
0050				Escuela ESN°	AR-EA10	Árbol > 20 cm y hasta 40 cm de DAP		1,0		ARCE	30.000	5.000		0
0060				Escuela ESN°	AR-EA10	Árbol > 20 cm y hasta 40 cm de DAP		1,0		morera blanca	24.000	7.000		0
0070				Escuela ESN°	AR-EA09	Árbol > 10 cm y hasta 20 cm de DAP		1,0		otra especie	20.000	4.000		0
0080				Escuela ESN°	AR-EA11	Árbol > 40 cm y hasta 60 cm de DAP		1,0		ARCE	45.000	14.000		0
0090				Escuela ESN°	AR-EA08	Árbol > 5 cm y hasta 10 cm de DAP		1,0		morera de papel	6.000	4.000		0
0100				Escuela ESN°	AR-EA08	Árbol > 5 cm y hasta 10 cm de DAP		1,0		magnolia	6.000	3.000		0
Observaciones:														
Firma Constratista					Firma Inspector							Página 1 de 2		

ORDEN NRO: 408095384		CLASE DE ORDEN: ARME -				FECHA DE ENTRADA: 18.09.2024		 Buenos Aires Ciudad						
Descripción: Escuela ESN°01 - EXTRACCION 24					Status: EJEC-En Ejecución		Prioridad:		Fecha Inicio: 01.09.2024					
									Fecha Fin: 30.09.2024					
Comuna: Comuna 2		CGPC:			Barrio: Recoleta				Zona:					
Ubicación Técnica Cab: B-VP-03165-01901-CORDOBA AV. 1901-2000						Equipo Cab:								
Calle y Número:						Campo de Clasificación: 09/2024								
Puesto de Trabajo Responsable: AR-SA-02 - SALVATORI C02					Grupo Planificador: ARC - Contratistas DGARB				Nro de Aviso:					
N° Pos.	Denominación Ubicación Técnica	Equipo	Denom. Equipo	Ref.	Clave de Modelo	Operación	Tipo de Poda	Dur.	Un.	Especie	DAP (cm)	ALT. (m)	Estado de Plantera	Ancho Vereda
0110				Escuela ESN°	AR-EA07	Árbol hasta 5 cm de DAP		1,0		abutilo	3.000	2.000		0
Observaciones:														
Firma Constratista					Firma Inspector							Página 2 de 2		





G O B I E R N O D E L A C I U D A D D E B U E N O S A I R E S  
2024 - Año del 30° Aniversario de la Autonomía de la Ciudad de Buenos Aires

**Hoja Adicional de Firmas**  
**Informe gráfico**

**Número:**

Buenos Aires,

**Referencia:** PLANILLA Y FOTO - ACTA N° 2454

---

El documento fue importado por el sistema GEDO con un total de 4 pagina/s.

**Planilla de Inspección de Árboles**

Arme . 4 0 8 0 9 5 3 8 4

Aviso: .....

UBICACIÓN DEL ÁRBOL Especie botánica Morera negra

CALLE: ESCUELA SUPERIOR NORMAL N°1 3. ☐ Árbol Seco ☐ Árbol Semi Seco

**PARÁMETROS MECÁNICOS Y SANITARIOS DEL ÁRBOL**

Altura aprox. (m) 7 DAP (cm) 36 Inclínación: SI ☒ NO ☐ Mayor a 40° ☐ Menor a 40°

Orientación de la inclinación ☐ Hacia la calle ☐ Hacia la propiedad ☐ Hacia el largo de la vereda

☐ Descopado ☐ Descopado y brotado ☐ Copa desbalanceada

**FUSTE**

Descortezamiento: Cavidades

basal media alto

Pequeñas			
Grandes			

☐ Fructificaciones fúngicas ☐ Codominancias ☒ Chorreados

Cavidad longitudinal en el fuste (m)

Espesor de pared remanente (cm)

RAIZ ☐ Expuesta ☐ Levanta vereda m2 Provoca fisuras en el frente de la propiedad: ☐ SI ☐ NO

**RAMAS**

☐ Tocones

☒ Excesivas / Cruzadas

☐ Con mal ángulo de inserción

☐ Quebradas / Fisuradas

☒ Secas / Secas en las puntas

☐ Bajas

☐ Codominancias

☐ Con cavidades / Tumores / Cancros

☒ Que invaden espacio aéreo

**HOJAS**

☐ De coloración anormal ☐ Defoliación Total ☐ Con signos de insectos ☐ Con manchas foliares

☐ Defoliación Parcial Síntomas de enfermedades .....

**RECOMENDACIONES DEL INSPECTOR**

A: OBJETIVOS DE LA PODA

B: TIPOS DE PODA

☐ Reducción Riesgo

☐ Formación

☐ Balanceo

F: CORTE DE RAÍCES

☐ Eliminar interferencias

☐ Limpieza

☒ C: EXTRACCIÓN

☐ Superficial

☐ Adecuación al sitio

☐ Aclareo

☐ E: TRASPLANTE

☐ Profunda

☐ Regulación de estructura

☐ Refaldado

☐ D: TRATAMIENTO SANITARIO

☐ Terciado

**OBSERVACIONES**

Árbol muy sombreado, cerca al edificio, se desea extrae para evitar futuros daños al edificio y genere pérdidas materiales de patrimonio.

INSPECTOR/VERIFICADOR

RODRIGO ALAIXT

Nombre y Apellido

Firma


95.871.470


DNI

Calle ...ESCUELA SUPERIOR NORMAL N°1.....



Informe N° 2455

ORDEN NRO: 408095384		CLASE DE ORDEN: ARME -				FECHA DE ENTRADA: 18.09.2024		 Buenos Aires Ciudad						
Descripción: Escuela ESN°01 - EXTRACCION 24					Status: EJEC-En Ejecución		Prioridad:		Fecha Inicio: 01.09.2024					
									Fecha Fin: 30.09.2024					
Comuna: Comuna 2		CGPC:			Barrio: Recoleta				Zona:					
Ubicación Técnica Cab: B-VP-03165-01901-CORDOBA AV. 1901-2000							Equipo Cab:							
Calle y Número:							Campo de Clasificación: 09/2024							
Puesto de Trabajo Responsable: AR-SA-02 - SALVATORI C02					Grupo Planificador: ARC - Contratistas DGARB					Nro de Aviso:				
N° Pos.	Denominación Ubicación Técnica	Equipo	Denom. Equipo	Ref.	Clave de Modelo	Operación	Tipo de Poda	Dur.	Un.	Especie	DAP (cm)	ALT. (m)	Estado de Plantera	Ancho Vereda
0010				Escuela ESN°	AR-EA10	Árbol > 20 cm y hasta 40 cm de DAP		1,0		FICUS	30.000	6.000		0
0020				Escuela ESN°	AR-EA08	Árbol > 5 cm y hasta 10 cm de DAP		1,0		CHEFLERA	10.000	4.000		0
0030				Escuela ESN°	AR-EA07	Árbol hasta 5 cm de DAP		1,0		morera negra	2.000	3.000		0
0040				Escuela ESN°	AR-EA10	Árbol > 20 cm y hasta 40 cm de DAP		1,0		morera negra	36.000	7.000		0
0050				Escuela ESN°	AR-EA10	Árbol > 20 cm y hasta 40 cm de DAP		1,0		ARCE	30.000	5.000		0
0060				Escuela ESN°	AR-EA10	Árbol > 20 cm y hasta 40 cm de DAP		1,0		morera blanca	24.000	7.000		0
0070				Escuela ESN°	AR-EA09	Árbol > 10 cm y hasta 20 cm de DAP		1,0		otra especie	20.000	4.000		0
0080				Escuela ESN°	AR-EA11	Árbol > 40 cm y hasta 60 cm de DAP		1,0		ARCE	45.000	14.000		0
0090				Escuela ESN°	AR-EA08	Árbol > 5 cm y hasta 10 cm de DAP		1,0		morera de papel	6.000	4.000		0
0100				Escuela ESN°	AR-EA08	Árbol > 5 cm y hasta 10 cm de DAP		1,0		magnolia	6.000	3.000		0
Observaciones:														
Firma Constratista					Firma Inspector								Página 1 de 2	

ORDEN NRO: 408095384		CLASE DE ORDEN: ARME -				FECHA DE ENTRADA: 18.09.2024		 Buenos Aires Ciudad						
Descripción: Escuela ESN°01 - EXTRACCION 24					Status: EJEC-En Ejecución		Prioridad:		Fecha Inicio: 01.09.2024					
									Fecha Fin: 30.09.2024					
Comuna: Comuna 2		CGPC:			Barrio: Recoleta				Zona:					
Ubicación Técnica Cab: B-VP-03165-01901-CORDOBA AV. 1901-2000						Equipo Cab:								
Calle y Número:						Campo de Clasificación: 09/2024								
Puesto de Trabajo Responsable: AR-SA-02 - SALVATORI C02					Grupo Planificador: ARC - Contratistas DGARB				Nro de Aviso:					
N° Pos.	Denominación Ubicación Técnica	Equipo	Denom. Equipo	Ref.	Clave de Modelo	Operación	Tipo de Poda	Dur.	Un.	Especie	DAP (cm)	ALT. (m)	Estado de Plantera	Ancho Vereda
0110				Escuela ESN°	AR-EA07	Árbol hasta 5 cm de DAP		1,0		abutilo	3.000	2.000		0
Observaciones:														
Firma Constratista					Firma Inspector							Página 2 de 2		



GOBIERNO DE LA CIUDAD DE BUENOS AIRES  
2024 - Año del 30° Aniversario de la Autonomía de la Ciudad de Buenos Aires

**Hoja Adicional de Firmas**  
**Informe gráfico**

**Número:**

Buenos Aires,

**Referencia:** PLANILLA Y FOTO - ACTA N° 2455

---

El documento fue importado por el sistema GEDO con un total de 4 pagina/s.



# Planilla de Inspección de Árboles

Arme: 4 0 8 0 9 5 3 8 4

Aviso:

UBICACIÓN DEL ÁRBOL Especie botánica Morera de papel

CALLE: ESCUELA SUPERIOR NORMAL N°1 3 ☐ Árbol Seco ☐ Árbol Semi Seco

## PARÁMETROS MECÁNICOS Y SANITARIOS DEL ÁRBOL

Altura aprox. (m) 4 DAP (cm) 6 Inclinación: SI ☒ NO ☐ Mayor a 40° ☐ Menor a 40°

Orientación de la inclinación ☐ Hacia la calle ☐ Hacia la propiedad ☐ Hacia el largo de la vereda

☐ Descopado ☐ Descopado y brotado ☐ Copa desbalanceada

## FUSTE

Descortezamiento: Cavidades

basal media alto

Pequeñas			
Grandes			

☐ Fructificaciones fúngicas ☐ Codominancias ☒ Chorreados

Cavidad longitudinal en el fuste (m)

Espesor de pared remanente (cm)

RAIZ ☐ Expuesta ☐ Levanta vereda m2 Provoca fisuras en el frente de la propiedad: ☐ SI ☐ NO

## RAMAS

☐ Tocones

☒ Excesivas / Cruzadas

☐ Con mal ángulo de inserción

☐ Quebradas / Fisuradas

☒ Secas / Secas en las puntas

☐ Bajas

☐ Codominancias

☐ Con cavidades / Tumores / Cancros

☒ Que invaden espacio aéreo

## HOJAS

☐ De coloración anormal ☐ Defoliación Total ☐ Con signos de insectos ☐ Con manchas foliares

☐ Defoliación Parcial Síntomas de enfermedades

## RECOMENDACIONES DEL INSPECTOR

A: OBJETIVOS DE LA PODA

B: TIPOS DE PODA

☐ Reducción Riesgo

☐ Formación

☐ Balanceo

F: CORTE DE RAÍCES

☐ Eliminar interferencias

☐ Limpieza

☒ C: EXTRACCIÓN

☐ Superficial

☐ Adecuación al sitio

☐ Aclareo

☐ E: TRASPLANTE

☐ Profunda

☐ Regulación de estructura

☐ Refaldado

☐ D: TRATAMIENTO SANITARIO

☐ Terciado

## OBSERVACIONES

Árbol muy sombreado, cerca al edificio, interfiere con la luminaria.

INSPECTOR/VERIFICADOR

RODRIGO ALAIXT


Nombre y Apellido

Firma


95.871.470


DNI

Calle ...ESCUELA SUPERIOR NORMAL N°1.....



Informe N° 2456

ORDEN NRO: 408095384		CLASE DE ORDEN: ARME -				FECHA DE ENTRADA: 18.09.2024		 Buenos Aires Ciudad						
Descripción: Escuela ESN°01 - EXTRACCION 24					Status: EJEC-En Ejecución		Prioridad:		Fecha Inicio: 01.09.2024					
									Fecha Fin: 30.09.2024					
Comuna: Comuna 2		CGPC:			Barrio: Recoleta				Zona:					
Ubicación Técnica Cab: B-VP-03165-01901-CORDOBA AV. 1901-2000							Equipo Cab:							
Calle y Número:							Campo de Clasificación: 09/2024							
Puesto de Trabajo Responsable: AR-SA-02 - SALVATORI C02					Grupo Planificador: ARC - Contratistas DGARB					Nro de Aviso:				
N° Pos.	Denominación Ubicación Técnica	Equipo	Denom. Equipo	Ref.	Clave de Modelo	Operación	Tipo de Poda	Dur.	Un.	Especie	DAP (cm)	ALT. (m)	Estado de Plantera	Ancho Vereda
0010				Escuela ESN°	AR-EA10	Árbol > 20 cm y hasta 40 cm de DAP		1,0		FICUS	30.000	6.000		0
0020				Escuela ESN°	AR-EA08	Árbol > 5 cm y hasta 10 cm de DAP		1,0		CHEFLERA	10.000	4.000		0
0030				Escuela ESN°	AR-EA07	Árbol hasta 5 cm de DAP		1,0		morera negra	2.000	3.000		0
0040				Escuela ESN°	AR-EA10	Árbol > 20 cm y hasta 40 cm de DAP		1,0		morera negra	36.000	7.000		0
0050				Escuela ESN°	AR-EA10	Árbol > 20 cm y hasta 40 cm de DAP		1,0		ARCE	30.000	5.000		0
0060				Escuela ESN°	AR-EA10	Árbol > 20 cm y hasta 40 cm de DAP		1,0		morera blanca	24.000	7.000		0
0070				Escuela ESN°	AR-EA09	Árbol > 10 cm y hasta 20 cm de DAP		1,0		otra especie	20.000	4.000		0
0080				Escuela ESN°	AR-EA11	Árbol > 40 cm y hasta 60 cm de DAP		1,0		ARCE	45.000	14.000		0
0090				Escuela ESN°	AR-EA08	Árbol > 5 cm y hasta 10 cm de DAP		1,0		morera de papel	6.000	4.000		0
0100				Escuela ESN°	AR-EA08	Árbol > 5 cm y hasta 10 cm de DAP		1,0		magnolia	6.000	3.000		0
Observaciones:														
Firma Constratista					Firma Inspector								Página 1 de 2	

ORDEN NRO: 408095384		CLASE DE ORDEN: ARME -				FECHA DE ENTRADA: 18.09.2024		 Buenos Aires Ciudad						
Descripción: Escuela ESN°01 - EXTRACCION 24					Status: EJEC-En Ejecución		Prioridad:		Fecha Inicio: 01.09.2024					
									Fecha Fin: 30.09.2024					
Comuna: Comuna 2		CGPC:			Barrio: Recoleta				Zona:					
Ubicación Técnica Cab: B-VP-03165-01901-CORDOBA AV. 1901-2000						Equipo Cab:								
Calle y Número:						Campo de Clasificación: 09/2024								
Puesto de Trabajo Responsable: AR-SA-02 - SALVATORI C02					Grupo Planificador: ARC - Contratistas DGARB				Nro de Aviso:					
N° Pos.	Denominación Ubicación Técnica	Equipo	Denom. Equipo	Ref.	Clave de Modelo	Operación	Tipo de Poda	Dur.	Un.	Especie	DAP (cm)	ALT. (m)	Estado de Plantera	Ancho Vereda
0110				Escuela ESN°	AR-EA07	Árbol hasta 5 cm de DAP		1,0		abutilo	3.000	2.000		0
Observaciones:														
Firma Constratista					Firma Inspector							Página 2 de 2		



GOBIERNO DE LA CIUDAD DE BUENOS AIRES  
2024 - Año del 30° Aniversario de la Autonomía de la Ciudad de Buenos Aires

**Hoja Adicional de Firmas**  
**Informe gráfico**

**Número:**

Buenos Aires,

**Referencia:** PLANILLA Y FOTO - ACTA N° 2456

---

El documento fue importado por el sistema GEDO con un total de 4 pagina/s.



## Planilla de Inspección de Árboles

Fecha de relevamiento 03/09/2024

Aviso .....

Arme 408095384

**UBICACIÓN DEL ÁRBOL** Especie botánica Acer sp.

Calle Escuela Superior Normal N° 1 N° ..... ☐ Árbol Seco ☐ Árbol Semi Seco

### PARÁMETROS MECÁNICOS Y SANITARIOS DEL ÁRBOL

Altura aprox. (m) 14 DAP (cm) 45 Inclinação: SI / ☒ NO ☐ Mayor a 40° ☐ Menor a 40°

Orientación de la inclinación ☐ Hacia la calle ☐ Hacia la propiedad ☐ Hacia el largo de la vereda

☐ Descopado ☐ Descopado y brotado ☐ Copa desbalanceada

### FUSTE

Descortezamiento: Cavidades

basal media alto

Pequeñas			
Grandes			

☐ Fructificaciones fúngicas ☐ Codominancias ☐ Chorreados

Cavidad longitudinal en el fuste (m)

Espesor de pared remanente (cm)

**RAIZ** ☒ Expuesta ☐ Levanta vereda m2 Provoca fisuras en el frente de la propiedad: ☐ SI ☒ NO

### RAMAS

☐ Tocones

☐ Excesivas / Cruzadas

☐ Con mal ángulo de inserción

☐ Quebradas / Fisuradas

☒ Secas / Secas en las puntas

☐ Bajas

☐ Codominancias

☐ Con cavidades / Tumores / Cancros

☐ Que invaden espacio aéreo

### HOJAS

☐ De coloración anormal

☐ Defoliación Total

☐ Con signos de insectos

☐ Con manchas foliares

☐ Defoliación Parcial Síntomas de enfermedades .....

### RECOMENDACIONES DEL INSPECTOR

#### A: OBJETIVOS DE LA PODA

☐ Reducción Riesgo

☐ Eliminar interferencias

☐ Adecuación al sitio

☐ Regulación de estructura

#### B: TIPOS DE PODA

☐ Formación

☐ Limpieza

☐ Aclareo

☐ Refaldado

☐ Terciado

☐ Balanceo

☒ C: EXTRACCIÓN

☐ E: TRASPLANTE

☐ D: TRATAMIENTO SANITARIO

#### F: CORTE DE RAÍCES

☐ Superficial

☐ Profunda

**OBSERVACIONES** Arce plantado junto a muro de colegio ejerce presión sobre el mismo observándose grietas que afectan la estabilidad estructural constituyendo un riesgo.

Presenta estrangulamiento en más del cuarenta por ciento de su perímetro.

Se recomienda realizar extracción de emergencia debido a la cercanía al muro y a otros ejemplares con el fin de eliminar riesgo.

INSPECTOR/VERIFICADOR

Nicolas M. Frol  
Nombre y Apellido

Firma

36.066.020  
DNI




Calle Escuela Superior Normal N° 1.....

IMAGEN DEL EJEMPLAR



Informe N° 2457

ORDEN NRO: 408095384		CLASE DE ORDEN: ARME -				FECHA DE ENTRADA: 18.09.2024		 Buenos Aires Ciudad						
Descripción: Escuela ESN°01 - EXTRACCION 24					Status: EJEC-En Ejecución		Prioridad:		Fecha Inicio: 01.09.2024					
									Fecha Fin: 30.09.2024					
Comuna: Comuna 2		CGPC:			Barrio: Recoleta				Zona:					
Ubicación Técnica Cab: B-VP-03165-01901-CORDOBA AV. 1901-2000							Equipo Cab:							
Calle y Número:							Campo de Clasificación: 09/2024							
Puesto de Trabajo Responsable: AR-SA-02 - SALVATORI C02					Grupo Planificador: ARC - Contratistas DGARB					Nro de Aviso:				
N° Pos.	Denominación Ubicación Técnica	Equipo	Denom. Equipo	Ref.	Clave de Modelo	Operación	Tipo de Poda	Dur.	Un.	Especie	DAP (cm)	ALT. (m)	Estado de Plantera	Ancho Vereda
0010				Escuela ESN°	AR-EA10	Árbol > 20 cm y hasta 40 cm de DAP		1,0		FICUS	30.000	6.000		0
0020				Escuela ESN°	AR-EA08	Árbol > 5 cm y hasta 10 cm de DAP		1,0		CHEFLERA	10.000	4.000		0
0030				Escuela ESN°	AR-EA07	Árbol hasta 5 cm de DAP		1,0		morera negra	2.000	3.000		0
0040				Escuela ESN°	AR-EA10	Árbol > 20 cm y hasta 40 cm de DAP		1,0		morera negra	36.000	7.000		0
0050				Escuela ESN°	AR-EA10	Árbol > 20 cm y hasta 40 cm de DAP		1,0		ARCE	30.000	5.000		0
0060				Escuela ESN°	AR-EA10	Árbol > 20 cm y hasta 40 cm de DAP		1,0		morera blanca	24.000	7.000		0
0070				Escuela ESN°	AR-EA09	Árbol > 10 cm y hasta 20 cm de DAP		1,0		otra especie	20.000	4.000		0
0080				Escuela ESN°	AR-EA11	Árbol > 40 cm y hasta 60 cm de DAP		1,0		ARCE	45.000	14.000		0
0090				Escuela ESN°	AR-EA08	Árbol > 5 cm y hasta 10 cm de DAP		1,0		morera de papel	6.000	4.000		0
0100				Escuela ESN°	AR-EA08	Árbol > 5 cm y hasta 10 cm de DAP		1,0		magnolia	6.000	3.000		0
Observaciones:														
Firma Constratista					Firma Inspector								Página 1 de 2	

ORDEN NRO: 408095384		CLASE DE ORDEN: ARME -				FECHA DE ENTRADA: 18.09.2024		 Buenos Aires Ciudad						
Descripción: Escuela ESN°01 - EXTRACCION 24					Status: EJEC-En Ejecución		Prioridad:		Fecha Inicio: 01.09.2024					
									Fecha Fin: 30.09.2024					
Comuna: Comuna 2		CGPC:			Barrio: Recoleta				Zona:					
Ubicación Técnica Cab: B-VP-03165-01901-CORDOBA AV. 1901-2000						Equipo Cab:								
Calle y Número:						Campo de Clasificación: 09/2024								
Puesto de Trabajo Responsable: AR-SA-02 - SALVATORI C02					Grupo Planificador: ARC - Contratistas DGARB				Nro de Aviso:					
N° Pos.	Denominación Ubicación Técnica	Equipo	Denom. Equipo	Ref.	Clave de Modelo	Operación	Tipo de Poda	Dur.	Un.	Especie	DAP (cm)	ALT. (m)	Estado de Plantera	Ancho Vereda
0110				Escuela ESN°	AR-EA07	Árbol hasta 5 cm de DAP		1,0		abutilo	3.000	2.000		0
Observaciones:														
Firma Constratista					Firma Inspector							Página 2 de 2		



GOBIERNO DE LA CIUDAD DE BUENOS AIRES  
2024 - Año del 30° Aniversario de la Autonomía de la Ciudad de Buenos Aires

**Hoja Adicional de Firmas**  
**Informe gráfico**

**Número:**

Buenos Aires,

**Referencia:** PLANILLA Y FOTO - ACTA N° 2457

---

El documento fue importado por el sistema GEDO con un total de 4 pagina/s.



## Planilla de Inspección de Árboles

Fecha de relevamiento 03/09/2024

Aviso .....

Arme 408095384 .....

UBICACIÓN DEL ÁRBOL Especie botánica *Ficus benjamina*Calle Escuela Superior Normal N° 1 N° ..... ☐ Árbol Seco ☐ Árbol Semi Seco

## PARÁMETROS MECÁNICOS Y SANITARIOS DEL ÁRBOL

Altura aprox. (m) 6 DAP (cm) 30 Inclinación: SI / ☒ NO ☐ Mayor a 40° ☐ Menor a 40°Orientación de la inclinación ☐ Hacia la calle ☐ Hacia la propiedad ☐ Hacia el largo de la vereda☐ Descopado ☐ Descopado y brotado ☐ Copa desbalanceada

## FUSTE

Descortezamiento: Cavidades

basal media alto

Pequeñas			
Grandes			

☐ Fructificaciones fúngicas ☐ Codominancias ☐ Chorreados

Cavidad longitudinal en el fuste (m) .....

Espesor de pared remanente (cm) .....

RAIZ ☒ Expuesta ☐ Levanta vereda m2 Provoca fisuras en el frente de la propiedad: ☐ SI ☒ NORAMAS ☐ Tocones ☐ Excesivas / Cruzadas ☐ Con mal ángulo de inserción☐ Quebradas / Fisuradas ☒ Secas / Secas en las puntas ☐ Bajas☐ Codominancias ☐ Con cavidades / Tumores / Cancros ☐ Que invaden espacio aéreoHOJAS ☐ De coloración anormal ☐ Defoliación Total ☐ Con signos de insectos ☐ Con manchas foliares☐ Defoliación Parcial Síntomas de enfermedades .....

## RECOMENDACIONES DEL INSPECTOR

## A: OBJETIVOS DE LA PODA

- ☐ Reducción Riesgo  
☐ Eliminar interferencias  
☐ Adecuación al sitio  
☐ Regulación de estructura

## B: TIPOS DE PODA

- ☐ Formación  
☐ Limpieza  
☐ Aclareo  
☐ Refaldado  
☐ Terciado

- ☐ Balanceo  
☒ C: EXTRACCIÓN

☐ E: TRASPLANTE☐ D: TRATAMIENTO SANITARIO

## F: CORTE DE RAÍCES

- ☐ Superficial  
☐ Profunda

## OBSERVACIONES Ficus presenta raíces expuestas y copa inclinada hacia la calle.

Debido a que se encuentra implantado junto a muchos ejemplares contiguos, se recomienda extraer el ejemplar al tratarse de una especie no recomendada que se encuentra sombreada y a escasa distancia de otros ejemplares.


INSPECTOR/VERIFICADOR

Nicolas M. Frol  
Nombre y Apellido


Firma


36.066.020  
DNI

IMAGEN DEL EJEMPLAR





ORDEN NRO: 408095384		CLASE DE ORDEN: ARME -				FECHA DE ENTRADA: 18.09.2024		 Buenos Aires Ciudad						
Descripción: Escuela ESN°01 - EXTRACCION 24						Status: EJEC-En Ejecución		Prioridad:		Fecha Inicio: 01.09.2024				
										Fecha Fin: 30.09.2024				
Comuna: Comuna 2		CGPC:				Barrio: Recoleta				Zona:				
Ubicación Técnica Cab: B-VP-03165-01901-CORDOBA AV. 1901-2000						Equipo Cab:								
Calle y Número:						Campo de Clasificación: 09/2024								
Puesto de Trabajo Responsable: AR-SA-02 - SALVATORI C02						Grupo Planificador: ARC - Contratistas DGARB				Nro de Aviso:				
N° Pos.	Denominación Ubicación Técnica	Equipo	Denom. Equipo	Ref.	Clave de Modelo	Operación	Tipo de Poda	Dur.	Un.	Especie	DAP (cm)	ALT. (m)	Estado de Plantera	Ancho Vereda
0010				Escuela ESN°	AR-EA10	Árbol > 20 cm y hasta 40 cm de DAP		1,0		FICUS	30.000	6.000		0
0020				Escuela ESN°	AR-EA08	Árbol > 5 cm y hasta 10 cm de DAP		1,0		CHEFLERA	10.000	4.000		0
0030				Escuela ESN°	AR-EA07	Árbol hasta 5 cm de DAP		1,0		morera negra	2.000	3.000		0
0040				Escuela ESN°	AR-EA10	Árbol > 20 cm y hasta 40 cm de DAP		1,0		morera negra	36.000	7.000		0
0050				Escuela ESN°	AR-EA10	Árbol > 20 cm y hasta 40 cm de DAP		1,0		ARCE	30.000	5.000		0
0060				Escuela ESN°	AR-EA10	Árbol > 20 cm y hasta 40 cm de DAP		1,0		morera blanca	24.000	7.000		0
0070				Escuela ESN°	AR-EA09	Árbol > 10 cm y hasta 20 cm de DAP		1,0		otra especie	20.000	4.000		0
0080				Escuela ESN°	AR-EA11	Árbol > 40 cm y hasta 60 cm de DAP		1,0		ARCE	45.000	14.000		0
0090				Escuela ESN°	AR-EA08	Árbol > 5 cm y hasta 10 cm de DAP		1,0		morera de papel	6.000	4.000		0
0100				Escuela ESN°	AR-EA08	Árbol > 5 cm y hasta 10 cm de DAP		1,0		magnolia	6.000	3.000		0
Observaciones:														
Firma Constratista					Firma Inspector								Página 1 de 2	

ORDEN NRO: 408095384		CLASE DE ORDEN: ARME -				FECHA DE ENTRADA: 18.09.2024		 Buenos Aires Ciudad						
Descripción: Escuela ESN°01 - EXTRACCION 24					Status: EJEC-En Ejecución		Prioridad:		Fecha Inicio: 01.09.2024					
									Fecha Fin: 30.09.2024					
Comuna: Comuna 2		CGPC:			Barrio: Recoleta				Zona:					
Ubicación Técnica Cab: B-VP-03165-01901-CORDOBA AV. 1901-2000						Equipo Cab:								
Calle y Número:						Campo de Clasificación: 09/2024								
Puesto de Trabajo Responsable: AR-SA-02 - SALVATORI C02					Grupo Planificador: ARC - Contratistas DGARB				Nro de Aviso:					
N° Pos.	Denominación Ubicación Técnica	Equipo	Denom. Equipo	Ref.	Clave de Modelo	Operación	Tipo de Poda	Dur.	Un.	Especie	DAP (cm)	ALT. (m)	Estado de Plantera	Ancho Vereda
0110				Escuela ESN°	AR-EA07	Árbol hasta 5 cm de DAP		1,0		abutilo	3.000	2.000		0
Observaciones:														
Firma Constratista					Firma Inspector							Página 2 de 2		



G O B I E R N O D E L A C I U D A D D E B U E N O S A I R E S  
2024 - Año del 30° Aniversario de la Autonomía de la Ciudad de Buenos Aires

**Hoja Adicional de Firmas**  
**Informe gráfico**

**Número:**

Buenos Aires,

**Referencia:** PLANILLA Y FOTO - ACTA N° 2458

---

El documento fue importado por el sistema GEDO con un total de 4 pagina/s.

## Planilla de Inspección de Árboles

Fecha de relevamiento 03/09/2024

Aviso .....

Arme . 408095384 .....

**UBICACIÓN DEL ÁRBOL** Especie botánica . No determinado (Otra especie) .....

Calle . Escuela Superior Normal N° 1 ..... N° . ..... ☐ Árbol Seco ☒ Árbol Semi Seco

### PARÁMETROS MECÁNICOS Y SANITARIOS DEL ÁRBOL

Altura aprox. (m) . 4 ..... DAP (cm) . 20 ..... Inclínación: SI / ☒ NO ☐ Mayor a 40° ☐ Menor a 40°

Orientación de la inclinación ☐ Hacia la calle ☐ Hacia la propiedad ☐ Hacia el largo de la vereda

☐ Descopado ☐ Descopado y brotado ☐ Copa desbalanceada

### FUSTE

Descortezamiento: Cavidades

basal media alto

Pequeñas			
Grandes			

☐ Fructificaciones fúngicas ☐ Codominancias ☐ Chorreados

Cavidad longitudinal en el fuste (m) .....

Espesor de pared remanente (cm) .....

**RAIZ** ☒ Expuesta ☐ Levanta vereda m2 Provoca fisuras en el frente de la propiedad: ☐ SI ☒ NO

### RAMAS

☐ Tocones

☐ Excesivas / Cruzadas

☐ Con mal ángulo de inserción

☐ Quebradas / Fisuradas

☒ Secas / Secas en las puntas

☐ Bajas

☐ Codominancias

☐ Con cavidades / Tumores / Cancros

☐ Que invaden espacio aéreo

### HOJAS

☐ De coloración anormal

☐ Defoliación Total

☐ Con signos de insectos

☐ Con manchas foliares

☐ Defoliación Parcial Síntomas de enfermedades .....

### RECOMENDACIONES DEL INSPECTOR

#### A: OBJETIVOS DE LA PODA

☐ Reducción Riesgo

☐ Eliminar interferencias

☐ Adecuación al sitio

☐ Regulación de estructura

#### B: TIPOS DE PODA

☐ Formación

☐ Limpieza

☐ Aclareo

☐ Refaldado

☐ Terciado

☐ Balanceo

☒ C: EXTRACCIÓN

☐ E: TRASPLANTE

☐ D: TRATAMIENTO SANITARIO

#### F: CORTE DE RAÍCES

☐ Superficial

☐ Profunda

**OBSERVACIONES** Árbol semiseco se encuentra plantado en mala ubicación muy cerca de otro ejemplar de mayor edad, encontrándose totalmente sombreado y con mala arquitectura por fototropismo.

Se recomienda extraer el ejemplar para evitar contacto estrecho con ejemplar de mayor diámetro.

INSPECTOR/VERIFICADOR

Nicolas M. Frol  
Nombre y Apellido

Firma

36.066.020  
DNI


Calle Escuela Superior Normal N° 1.....


IMAGEN DEL EJEMPLAR



Informe N° 2459



ORDEN NRO: 408095384		CLASE DE ORDEN: ARME -				FECHA DE ENTRADA: 18.09.2024		 Buenos Aires Ciudad						
Descripción: Escuela ESN°01 - EXTRACCION 24						Status: EJEC-En Ejecución		Prioridad:		Fecha Inicio: 01.09.2024				
										Fecha Fin: 30.09.2024				
Comuna: Comuna 2		CGPC:				Barrio: Recoleta				Zona:				
Ubicación Técnica Cab: B-VP-03165-01901-CORDOBA AV. 1901-2000						Equipo Cab:								
Calle y Número:						Campo de Clasificación: 09/2024								
Puesto de Trabajo Responsable: AR-SA-02 - SALVATORI C02						Grupo Planificador: ARC - Contratistas DGARB				Nro de Aviso:				
N° Pos.	Denominación Ubicación Técnica	Equipo	Denom. Equipo	Ref.	Clave de Modelo	Operación	Tipo de Poda	Dur.	Un.	Especie	DAP (cm)	ALT. (m)	Estado de Plantera	Ancho Vereda
0010				Escuela ESN°	AR-EA10	Árbol > 20 cm y hasta 40 cm de DAP		1,0		FICUS	30.000	6.000		0
0020				Escuela ESN°	AR-EA08	Árbol > 5 cm y hasta 10 cm de DAP		1,0		CHEFLERA	10.000	4.000		0
0030				Escuela ESN°	AR-EA07	Árbol hasta 5 cm de DAP		1,0		morera negra	2.000	3.000		0
0040				Escuela ESN°	AR-EA10	Árbol > 20 cm y hasta 40 cm de DAP		1,0		morera negra	36.000	7.000		0
0050				Escuela ESN°	AR-EA10	Árbol > 20 cm y hasta 40 cm de DAP		1,0		ARCE	30.000	5.000		0
0060				Escuela ESN°	AR-EA10	Árbol > 20 cm y hasta 40 cm de DAP		1,0		morera blanca	24.000	7.000		0
0070				Escuela ESN°	AR-EA09	Árbol > 10 cm y hasta 20 cm de DAP		1,0		otra especie	20.000	4.000		0
0080				Escuela ESN°	AR-EA11	Árbol > 40 cm y hasta 60 cm de DAP		1,0		ARCE	45.000	14.000		0
0090				Escuela ESN°	AR-EA08	Árbol > 5 cm y hasta 10 cm de DAP		1,0		morera de papel	6.000	4.000		0
0100				Escuela ESN°	AR-EA08	Árbol > 5 cm y hasta 10 cm de DAP		1,0		magnolia	6.000	3.000		0
Observaciones:														
Firma Constratista					Firma Inspector							Página 1 de 2		

ORDEN NRO: 408095384		CLASE DE ORDEN: ARME -				FECHA DE ENTRADA: 18.09.2024		 Buenos Aires Ciudad						
Descripción: Escuela ESN°01 - EXTRACCION 24					Status: EJEC-En Ejecución		Prioridad:		Fecha Inicio: 01.09.2024					
									Fecha Fin: 30.09.2024					
Comuna: Comuna 2		CGPC:			Barrio: Recoleta				Zona:					
Ubicación Técnica Cab: B-VP-03165-01901-CORDOBA AV. 1901-2000						Equipo Cab:								
Calle y Número:						Campo de Clasificación: 09/2024								
Puesto de Trabajo Responsable: AR-SA-02 - SALVATORI C02					Grupo Planificador: ARC - Contratistas DGARB				Nro de Aviso:					
N° Pos.	Denominación Ubicación Técnica	Equipo	Denom. Equipo	Ref.	Clave de Modelo	Operación	Tipo de Poda	Dur.	Un.	Especie	DAP (cm)	ALT. (m)	Estado de Plantera	Ancho Vereda
0110				Escuela ESN°	AR-EA07	Árbol hasta 5 cm de DAP		1,0		abutilo	3.000	2.000		0
Observaciones:														
Firma Constratista					Firma Inspector							Página 2 de 2		



GOBIERNO DE LA CIUDAD DE BUENOS AIRES  
2024 - Año del 30° Aniversario de la Autonomía de la Ciudad de Buenos Aires

**Hoja Adicional de Firmas**  
**Informe gráfico**

**Número:**

Buenos Aires,

**Referencia:** PLANILLA Y FOTO - ACTA N° 2459

---

El documento fue importado por el sistema GEDO con un total de 4 pagina/s.

## Planilla de Inspección de Árboles

Fecha de relevamiento 03/09/2024

Aviso .....

Arme 408095384

**UBICACIÓN DEL ÁRBOL** Especie botánica Acer sp.

Calle Escuela Superior Normal N° 1 N° ..... ☐ Árbol Seco ☐ Árbol Semi Seco

### PARÁMETROS MECÁNICOS Y SANITARIOS DEL ÁRBOL

Altura aprox. (m) 5 DAP (cm) 30 Inclinação: SI / ☒ NO ☐ Mayor a 40° ☐ Menor a 40°

Orientación de la inclinación ☐ Hacia la calle ☐ Hacia la propiedad ☐ Hacia el largo de la vereda

☐ Descopado ☐ Descopado y brotado ☐ Copa desbalanceada

### FUSTE

Descortezamiento: Cavidades

basal media alto

Pequeñas			
Grandes			

☐ Fructificaciones fúngicas ☐ Codominancias ☐ Chorreados

Cavidad longitudinal en el fuste (m)

Espesor de pared remanente (cm)

**RAIZ** ☐ Expuesta ☐ Levanta vereda m2 Provoca fisuras en el frente de la propiedad: ☐ SI ☒ NO

### RAMAS

☐ Tocones

☐ Excesivas / Cruzadas

☐ Con mal ángulo de inserción

☐ Quebradas / Fisuradas

☒ Secas / Secas en las puntas

☐ Bajas

☐ Codominancias

☐ Con cavidades / Tumores / Cancros

☐ Que invaden espacio aéreo

### HOJAS

☐ De coloración anormal

☐ Defoliación Total

☐ Con signos de insectos

☐ Con manchas foliares

☐ Defoliación Parcial Síntomas de enfermedades .....

### RECOMENDACIONES DEL INSPECTOR

#### A: OBJETIVOS DE LA PODA

☐ Reducción Riesgo

☐ Eliminar interferencias

☐ Adecuación al sitio

☐ Regulación de estructura

#### B: TIPOS DE PODA

☐ Formación

☐ Limpieza

☐ Aclareo

☐ Refaldado

☐ Terciado

☐ Balanceo

☒ C: EXTRACCIÓN

☐ E: TRASPLANTE

☐ D: TRATAMIENTO SANITARIO

#### F: CORTE DE RAÍCES

☐ Superficial

☐ Profunda

**OBSERVACIONES** Acer se encuentra plantado junto a otro ejemplar de mayor edad estando totalmente sombreado. Se recomienda extraer el ejemplar para evitar contacto estrecho con ejemplar de mayor diámetro.

.....

.....

.....

.....

.....

.....

.....

INSPECTOR/VERIFICADOR

Nicolas M. Frol  
Nombre y Apellido

Firma


36.066.020  
DNI


Calle Escuela Superior Normal N° 1 .....



Informe N° 2460



ORDEN NRO: 408095384		CLASE DE ORDEN: ARME -				FECHA DE ENTRADA: 18.09.2024		 Buenos Aires Ciudad						
Descripción: Escuela ESN°01 - EXTRACCION 24						Status: EJEC-En Ejecución		Prioridad:		Fecha Inicio: 01.09.2024				
										Fecha Fin: 30.09.2024				
Comuna: Comuna 2		CGPC:				Barrio: Recoleta				Zona:				
Ubicación Técnica Cab: B-VP-03165-01901-CORDOBA AV. 1901-2000						Equipo Cab:								
Calle y Número:						Campo de Clasificación: 09/2024								
Puesto de Trabajo Responsable: AR-SA-02 - SALVATORI C02						Grupo Planificador: ARC - Contratistas DGARB				Nro de Aviso:				
N° Pos.	Denominación Ubicación Técnica	Equipo	Denom. Equipo	Ref.	Clave de Modelo	Operación	Tipo de Poda	Dur.	Un.	Especie	DAP (cm)	ALT. (m)	Estado de Plantera	Ancho Vereda
0010				Escuela ESN°	AR-EA10	Árbol > 20 cm y hasta 40 cm de DAP		1,0		FICUS	30.000	6.000		0
0020				Escuela ESN°	AR-EA08	Árbol > 5 cm y hasta 10 cm de DAP		1,0		CHEFLERA	10.000	4.000		0
0030				Escuela ESN°	AR-EA07	Árbol hasta 5 cm de DAP		1,0		morera negra	2.000	3.000		0
0040				Escuela ESN°	AR-EA10	Árbol > 20 cm y hasta 40 cm de DAP		1,0		morera negra	36.000	7.000		0
0050				Escuela ESN°	AR-EA10	Árbol > 20 cm y hasta 40 cm de DAP		1,0		ARCE	30.000	5.000		0
0060				Escuela ESN°	AR-EA10	Árbol > 20 cm y hasta 40 cm de DAP		1,0		morera blanca	24.000	7.000		0
0070				Escuela ESN°	AR-EA09	Árbol > 10 cm y hasta 20 cm de DAP		1,0		otra especie	20.000	4.000		0
0080				Escuela ESN°	AR-EA11	Árbol > 40 cm y hasta 60 cm de DAP		1,0		ARCE	45.000	14.000		0
0090				Escuela ESN°	AR-EA08	Árbol > 5 cm y hasta 10 cm de DAP		1,0		morera de papel	6.000	4.000		0
0100				Escuela ESN°	AR-EA08	Árbol > 5 cm y hasta 10 cm de DAP		1,0		magnolia	6.000	3.000		0
Observaciones:														
Firma Constratista					Firma Inspector							Página 1 de 2		

ORDEN NRO: 408095384		CLASE DE ORDEN: ARME -				FECHA DE ENTRADA: 18.09.2024		 Buenos Aires Ciudad						
Descripción: Escuela ESN°01 - EXTRACCION 24					Status: EJEC-En Ejecución		Prioridad:		Fecha Inicio: 01.09.2024					
									Fecha Fin: 30.09.2024					
Comuna: Comuna 2		CGPC:			Barrio: Recoleta				Zona:					
Ubicación Técnica Cab: B-VP-03165-01901-CORDOBA AV. 1901-2000						Equipo Cab:								
Calle y Número:						Campo de Clasificación: 09/2024								
Puesto de Trabajo Responsable: AR-SA-02 - SALVATORI C02					Grupo Planificador: ARC - Contratistas DGARB				Nro de Aviso:					
N° Pos.	Denominación Ubicación Técnica	Equipo	Denom. Equipo	Ref.	Clave de Modelo	Operación	Tipo de Poda	Dur.	Un.	Especie	DAP (cm)	ALT. (m)	Estado de Plantera	Ancho Vereda
0110				Escuela ESN°	AR-EA07	Árbol hasta 5 cm de DAP		1,0		abutilo	3.000	2.000		0
Observaciones:														
Firma Constratista					Firma Inspector							Página 2 de 2		



GOBIERNO DE LA CIUDAD DE BUENOS AIRES  
2024 - Año del 30° Aniversario de la Autonomía de la Ciudad de Buenos Aires

**Hoja Adicional de Firmas**  
**Informe gráfico**

**Número:**

Buenos Aires,

**Referencia:** PLANILLA Y FOTO - ACTA N° 2460

---

El documento fue importado por el sistema GEDO con un total de 4 pagina/s.

# Planilla de Inspección de Árboles

Fecha de relevamiento 03/09/2024

Aviso .....

Arme 408095384

UBICACIÓN DEL ÁRBOL Especie botánica Abutilon grandifolium (abutilio)

Calle Escuela Normal Superior N°01 N° ☐ Árbol Seco ☐ Árbol Semi Seco

## PARÁMETROS MECÁNICOS Y SANITARIOS DEL ÁRBOL

Altura aprox. (m) 2 DAP (cm) 3 Inclinación: SI / ☒ NO ☐ Mayor a 40° ☐ Menor a 40°

Orientación de la inclinación ☐ Hacia la calle ☐ Hacia la propiedad ☐ Hacia el largo de la vereda

☐ Descopado ☐ Descopado y brotado ☐ Copa desbalanceada

## FUSTE

Descortezamiento: Cavidades

basal media alto

Pequeñas			
Grandes			

☐ Fructificaciones fúngicas ☐ Codominancias ☐ Chorreados

Cavidad longitudinal en el fuste (m)

Espesor de pared remanente (cm)

RAIZ ☐ Expuesta ☐ Levanta vereda m2 Provoca fisuras en el frente de la propiedad: ☐ SI ☐ NO

## RAMAS

☐ Tocones

☐ Excesivas / Cruzadas

☐ Con mal ángulo de inserción

☐ Quebradas / Fisuradas

☐ Secas / Secas en las puntas

☐ Bajas

☐ Codominancias

☐ Con cavidades / Tumores / Cancros

☒ Que invaden espacio aéreo

## HOJAS

☐ De coloración anormal

☐ Defoliación Total

☐ Con signos de insectos

☐ Con manchas foliares

☐ Defoliación Parcial Síntomas de enfermedades .....

## RECOMENDACIONES DEL INSPECTOR

### A: OBJETIVOS DE LA PODA

☐ Reducción Riesgo

☐ Eliminar interferencias

☐ Adecuación al sitio

☐ Regulación de estructura

### B: TIPOS DE PODA

☐ Formación

☐ Limpieza

☐ Aclareo

☐ Refaldado

☐ Terciado

☐ Balanceo

☒ C: EXTRACCIÓN

☐ E: TRASPLANTE

☐ D: TRATAMIENTO SANITARIO

### F: CORTE DE RAÍCES

☐ Superficial

☐ Profunda

OBSERVACIONES Se recomienda la extraccion del ejemplar debido a su mala posicion, el espacio reducido en el que se encuentra y sus ramas que invaden el espacio aereo.

INSPECTOR/VERIFICADOR

Mara Claret

Nombre y Apellido



Firma

37696320


DNI


Calle Escuela Normal Superior n° 1



Informe N° 2461



ORDEN NRO: 408095384		CLASE DE ORDEN: ARME -				FECHA DE ENTRADA: 18.09.2024		 Buenos Aires Ciudad						
Descripción: Escuela ESN°01 - EXTRACCION 24						Status: EJEC-En Ejecución		Prioridad:		Fecha Inicio: 01.09.2024				
										Fecha Fin: 30.09.2024				
Comuna: Comuna 2		CGPC:				Barrio: Recoleta				Zona:				
Ubicación Técnica Cab: B-VP-03165-01901-CORDOBA AV. 1901-2000						Equipo Cab:								
Calle y Número:						Campo de Clasificación: 09/2024								
Puesto de Trabajo Responsable: AR-SA-02 - SALVATORI C02						Grupo Planificador: ARC - Contratistas DGARB				Nro de Aviso:				
N° Pos.	Denominación Ubicación Técnica	Equipo	Denom. Equipo	Ref.	Clave de Modelo	Operación	Tipo de Poda	Dur.	Un.	Especie	DAP (cm)	ALT. (m)	Estado de Plantera	Ancho Vereda
0010				Escuela ESN°	AR-EA10	Árbol > 20 cm y hasta 40 cm de DAP		1,0		FICUS	30.000	6.000		0
0020				Escuela ESN°	AR-EA08	Árbol > 5 cm y hasta 10 cm de DAP		1,0		CHEFLERA	10.000	4.000		0
0030				Escuela ESN°	AR-EA07	Árbol hasta 5 cm de DAP		1,0		morera negra	2.000	3.000		0
0040				Escuela ESN°	AR-EA10	Árbol > 20 cm y hasta 40 cm de DAP		1,0		morera negra	36.000	7.000		0
0050				Escuela ESN°	AR-EA10	Árbol > 20 cm y hasta 40 cm de DAP		1,0		ARCE	30.000	5.000		0
0060				Escuela ESN°	AR-EA10	Árbol > 20 cm y hasta 40 cm de DAP		1,0		morera blanca	24.000	7.000		0
0070				Escuela ESN°	AR-EA09	Árbol > 10 cm y hasta 20 cm de DAP		1,0		otra especie	20.000	4.000		0
0080				Escuela ESN°	AR-EA11	Árbol > 40 cm y hasta 60 cm de DAP		1,0		ARCE	45.000	14.000		0
0090				Escuela ESN°	AR-EA08	Árbol > 5 cm y hasta 10 cm de DAP		1,0		morera de papel	6.000	4.000		0
0100				Escuela ESN°	AR-EA08	Árbol > 5 cm y hasta 10 cm de DAP		1,0		magnolia	6.000	3.000		0
Observaciones:														
Firma Constratista					Firma Inspector								Página 1 de 2	

ORDEN NRO: 408095384		CLASE DE ORDEN: ARME -				FECHA DE ENTRADA: 18.09.2024		 Buenos Aires Ciudad						
Descripción: Escuela ESN°01 - EXTRACCION 24					Status: EJEC-En Ejecución		Prioridad:		Fecha Inicio: 01.09.2024					
									Fecha Fin: 30.09.2024					
Comuna: Comuna 2		CGPC:			Barrio: Recoleta				Zona:					
Ubicación Técnica Cab: B-VP-03165-01901-CORDOBA AV. 1901-2000						Equipo Cab:								
Calle y Número:						Campo de Clasificación: 09/2024								
Puesto de Trabajo Responsable: AR-SA-02 - SALVATORI C02					Grupo Planificador: ARC - Contratistas DGARB				Nro de Aviso:					
N° Pos.	Denominación Ubicación Técnica	Equipo	Denom. Equipo	Ref.	Clave de Modelo	Operación	Tipo de Poda	Dur.	Un.	Especie	DAP (cm)	ALT. (m)	Estado de Plantera	Ancho Vereda
0110				Escuela ESN°	AR-EA07	Árbol hasta 5 cm de DAP		1,0		abutilo	3.000	2.000		0
Observaciones:														
Firma Constratista					Firma Inspector							Página 2 de 2		



G O B I E R N O D E L A C I U D A D D E B U E N O S A I R E S  
2024 - Año del 30° Aniversario de la Autonomía de la Ciudad de Buenos Aires

**Hoja Adicional de Firmas**  
**Informe gráfico**

**Número:**

Buenos Aires,

**Referencia:** PLANILLA Y FOTO ACTA N° 2461

---

El documento fue importado por el sistema GEDO con un total de 4 pagina/s.



**GOBIERNO DE LA CIUDAD DE BUENOS AIRES**  
2024 - Año del 30° Aniversario de la Autonomía de la Ciudad de Buenos Aires

**Resolución Presidencia Junta Comuna**

**Número:**

Buenos Aires,

**Referencia:** S/ Extracción árbol Azcuénaga 1173.-

---

**VISTO:** La Constitución de la Ciudad de Buenos Aires, las Leyes N° 3263 y N°1777, el Decreto N° 166/13, el Decreto N° 55/14, el Decreto N° 251-GCABA/14, la Resolución N° 573-GCABA-SECACGC/23, y el EX-2024-35895497- -GCABA-COMUNA2,

**CONSIDERANDO:**

Que conforme surge del artículo 10 inciso a) de la Ley N° 1777, concordante con lo establecido por el artículo 128 de la Constitución de la Ciudad de Buenos Aires, las Comunas tienen competencia exclusiva en materia de planificación, ejecución y control de los trabajos de mantenimiento urbano de las vías secundarias y otras de menor jerarquía;

Que en virtud del Decreto N° 166/2013 y su modificatorio Decreto N° 55/14, se transfirió a las Comunas de la Ciudad Autónoma de Buenos Aires las misiones, funciones y responsabilidades establecidas en la Ley N° 3263 de Arbolado Público Urbano;

Que el artículo N° 15 de la ley N° 3263, establece que la Autoridad de Aplicación podrá efectuar tareas de tala o extracción en diferentes supuestos, salvo las excepciones previstas en los incisos d) y e) del mentado artículo;

Que la Comuna podrá ejecutar dichas tareas en aquellos casos en que: "...El árbol esté seco o que, por su estado sanitario, fisiológico o por sus condiciones físicas no sea posible su recuperación, o para garantizar la seguridad de las personas y/o bienes, o cuando se encuentre fuera de la línea de plantación respecto al resto de los árboles de la vereda constituyendo un obstáculo o cuando por su localización resulte imposible ubicar las entradas de vehículos...";

Que por Decreto N° 251-GCABA/14 se aprobó la estructura organizativa de las Comunas de la Ciudad Autónoma de Buenos Aires, y se establecieron las acciones necesarias para el cumplimiento de los términos de la Ley N° 1777;

Que conforme surge del Acta de Inspección N° 2443 (IF-2024-35895285-GCABA-COMUNA2), emitida por personal técnico afectado a las tareas de evaluación en la materia, dependiente de la Gerencia Operativa de Gestión Comunal de la Comuna N°2, corresponde efectuar la extracción del ejemplar ubicado en la calle Azcuénaga 1173;

Que el fundamento para la extracción de manera urgente e inmediata radica en que, según informan los agrónomos, presenta riesgo de caída. El mismo ha recibido un impacto de vehículo dejándolo descalzado, con raíces expuestas e inclinado;

Que el último párrafo del artículo 15 de la Ley N° 3263, prescribe que: “...Deberá fijarse un cartel junto al ejemplar a ser extraído o talado por el plazo de diez (10) días corridos...”;

Que por tratarse de una situación excepcional que no admite demora, resulta conveniente prescindir de dicha obligación;

Que por Resolución N° 573-GCABA-SECACGC/2023 se adjudicó a la Empresa contratista SALVATORI S.A. PARQUES Y ARDINES, CUIT 30-51270012-4, la contratación del “Servicio de Mantenimiento Integral del Arbolado Público lineal o viario y demás Servicios Conexos de las Comunas de la Ciudad Autónoma de Buenos Aires”, en el marco de la Licitación Pública N° 230-1151-LPU23;

Por ello, y en uso de las facultades que le son propias,

## **EL PRESIDENTE DE LA JUNTA COMUNAL 2**

### **RESUELVE**

Artículo 1°.- Autorícese la extracción del ejemplar arbóreo ubicado en la calle Azcuénaga 1173, atento los fundamentos expuestos en el Acta de Inspección N° 2443 (IF-2024-35895285-GCABA-COMUNA2), y que a todos sus efectos forma parte de la presente Resolución.

Artículo 2°.- Encomiéndese a la empresa SALVATORI S.A. PARQUES Y JARDINES, CUIT 30-51270012-4, realizar la tarea descripta en el artículo precedente.

Artículo 3°.- Regístrese, comuníquese a la Empresa interesada y publíquese. Cumplido, archívese. -



# Planilla de Inspección de Árboles

Fecha de relevamiento 12/09/2024

Aviso .....

Arme 408094021 .....

**UBICACIÓN DEL ÁRBOL** Especie botánica Franixus sp. (Fresno)

Calle Azcuénaga N° 1173 ☐ Árbol Seco ☐ Árbol Semi Seco

## PARÁMETROS MECÁNICOS Y SANITARIOS DEL ÁRBOL

Altura aprox. (m) 18 DAP (cm) 15 Inclínación: ☒ SI ☐ NO ☐ Mayor a 40° ☒ Menor a 40°

Orientación de la inclinación ☒ Hacia la calle ☐ Hacia la propiedad ☐ Hacia el largo de la vereda  
☐ Descopado ☐ Descopado y brotado ☐ Copa desbalanceada

## FUSTE

Descortezamiento: Cavidades

basal media alto

Pequeñas			
Grandes			

☐ Fructificaciones fúngicas ☐ Codominancias ☐ Chorreados

Cavidad longitudinal en el fuste (m)

Espesor de pared remanente (cm)

**RAIZ** ☒ Expuesta ☐ Levanta vereda m2 Provoca fisuras en el frente de la propiedad: ☐ SI ☐ NO

## RAMAS

☐ Tocones

☐ Excesivas / Cruzadas

☐ Con mal ángulo de inserción

☐ Quebradas / Fisuradas

☐ Secas / Secas en las puntas

☐ Bajas

☐ Codominancias

☐ Con cavidades / Tumores / Cancros

☐ Que invaden espacio aéreo

## HOJAS

☐ De coloración anormal

☐ Defoliación Total

☐ Con signos de insectos

☐ Con manchas foliares

☐ Defoliación Parcial Síntomas de enfermedades .....

## RECOMENDACIONES DEL INSPECTOR

A: OBJETIVOS DE LA PODA

B: TIPOS DE PODA

☐ Reducción Riesgo

☐ Formación

☐ Balanceo

F: CORTE DE RAÍCES

☐ Eliminar interferencias

☐ Limpieza

☒ C: EXTRACCIÓN

☐ Superficial

☐ Adecuación al sitio

☐ Aclareo

☐ E: TRASPLANTE

☐ Profunda

☐ Regulación de estructura

☐ Refaldado

☐ D: TRATAMIENTO SANITARIO

☐ Terciado

**OBSERVACIONES** Se recomienda extracción de ejemplar por presentar riesgo de caída. El mismo ha recibido un impacto de vehículo dejándolo descalzado, con raíces expuestas e inclinado.

INSPECTOR/VERIFICADOR

Mara Claret

Nombre y Apellido



Firma

37696320

DNI

Calle ..... Azcuénaga 1173 .....



Informe N° 2443 .....

ORDEN NRO: 408094021		CLASE DE ORDEN: ARME -				FECHA DE ENTRADA: 12.09.2024		 <b>Buenos Aires Ciudad</b>						
Descripción: AZCUENAGA 1173 - EXTRACCION 24					Status: EJEC-En Ejecución		Prioridad:		Fecha Inicio: 01.09.2024					
									Fecha Fin: 30.09.2024					
Comuna: Comuna 2		CGPC:			Barrio: Recoleta				Zona:					
Ubicación Técnica Cab: B-VP-01147-01101-AZCUENAGA 1101-1200						Equipo Cab:								
Calle y Número:						Campo de Clasificación: 09/2024								
Puesto de Trabajo Responsable: AR-SA-02 - SALVATORI C02					Grupo Planificador: ARC - Contratistas DGARB				Nro de Aviso:					
N° Pos.	Denominación Ubicación Técnica	Equipo	Denom. Equipo	Ref.	Clave de Modelo	Operación	Tipo de Poda	Dur.	Un.	Especie	DAP (cm)	ALT. (m)	Estado de Plantera	Ancho Vereda
0010				1173	AR-EA09	Árbol > 10 cm y hasta 20 cm de DAP		1,0		FRESNO	15.000	18.000		0
Observaciones:														
Firma Constratista					Firma Inspector								Página 1 de 1	



GOBIERNO DE LA CIUDAD DE BUENOS AIRES  
2024 - Año del 30° Aniversario de la Autonomía de la Ciudad de Buenos Aires

**Hoja Adicional de Firmas**  
**Informe gráfico**

**Número:**

Buenos Aires,

**Referencia:** PLANILLA Y FOTO - ACTA N° 2443

---

El documento fue importado por el sistema GEDO con un total de 3 pagina/s.







GOBIERNO DE LA CIUDAD DE BUENOS AIRES  
2024 - Año del 30° Aniversario de la Autonomía de la Ciudad de Buenos Aires

**Hoja Adicional de Firmas**  
**Informe gráfico**

**Número:**

Buenos Aires,

**Referencia:** Trabajo finalizado - acta n° 2443

---

El documento fue importado por el sistema GEDO con un total de 1 pagina/s.





**G O B I E R N O D E L A C I U D A D D E B U E N O S A I R E S**  
2024 - Año del 30° Aniversario de la Autonomía de la Ciudad de Buenos Aires

**Resolución Presidencia Junta Comuna**

**Número:**

Buenos Aires,

**Referencia:** S/ Extracción árbol Av. Callao 1953.-

---

**VISTO:** La Constitución de la Ciudad de Buenos Aires, las Leyes N° 3263 y N°1777, el Decreto N° 166/13, el Decreto N° 55/14, el Decreto N° 251-GCABA/14, la Resolución N° 573-GCABA-SECACGC/23, y el EX-2024-35894830-GCABA-COMUNA2,

**CONSIDERANDO:**

Que conforme surge del artículo 10 inciso a) de la Ley N° 1777, concordante con lo establecido por el artículo 128 de la Constitución de la Ciudad de Buenos Aires, las Comunas tienen competencia exclusiva en materia de planificación, ejecución y control de los trabajos de mantenimiento urbano de las vías secundarias y otras de menor jerarquía;

Que en virtud del Decreto N° 166/2013 y su modificatorio Decreto N° 55/14, se transfirió a las Comunas de la Ciudad Autónoma de Buenos Aires las misiones, funciones y responsabilidades establecidas en la Ley N° 3263 de Arbolado Público Urbano;

Que el artículo N° 15 de la ley N° 3263, establece que la Autoridad de Aplicación podrá efectuar tareas de tala o extracción en diferentes supuestos, salvo las excepciones previstas en los incisos d) y e) del mentado artículo;

Que la Comuna podrá ejecutar dichas tareas en aquellos casos en que: "...El árbol esté seco o que, por su estado sanitario, fisiológico o por sus condiciones físicas no sea posible su recuperación, o para garantizar la seguridad de las personas y/o bienes, o cuando se encuentre fuera de la línea de plantación respecto al resto de los árboles de la vereda constituyendo un obstáculo o cuando por su localización resulte imposible ubicar las entradas de vehículos...";

Que por Decreto N° 251-GCABA/14 se aprobó la estructura organizativa de las Comunas de la Ciudad Autónoma de Buenos Aires, y se establecieron las acciones necesarias para el cumplimiento de los términos de la Ley N° 1777;

Que conforme surge del Acta de Inspección N° 2444 (IF-2024-35894610-GCABA-COMUNA2), emitida por personal técnico afectado a las tareas de evaluación en la materia, dependiente de la Gerencia Operativa de Gestión Comunal de la Comuna N°2, corresponde efectuar la extracción del ejemplar ubicado en la Av. Callao 1953 LD1;

Que el fundamento para la extracción de manera urgente e inmediata radica en que, según informan los agrónomos, el jacarandá fue descalsado por impacto de un vehículo y se encuentra volcado, con gran parte de su sistema radical quebrado, siendo imposible su recuperación;

Que el último párrafo del artículo 15 de la Ley N° 3263, prescribe que: “...Deberá fijarse un cartel junto al ejemplar a ser extraído o talado por el plazo de diez (10) días corridos...”;

Que por tratarse de una situación excepcional que no admite demora, resulta conveniente prescindir de dicha obligación;

Que por Resolución N° 573-GCABA-SECACGC/2023 se adjudicó a la Empresa contratista SALVATORI S.A. PARQUES Y JARDINES, CUIT 30-51270012-4, la contratación del “Servicio de Mantenimiento Integral del Arbolado Público lineal o viario y demás Servicios Conexos de las Comunas de la Ciudad Autónoma de Buenos Aires”, en el marco de la Licitación Pública N° 230-1151-LPU23;

Por ello, y en uso de las facultades que le son propias,

## **EL PRESIDENTE DE LA JUNTA COMUNAL 2**

### **RESUELVE**

Artículo 1°.- Autorícese la extracción del ejemplar arbóreo ubicado en Av. Callao 1953 LD1, atento los fundamentos expuestos en el Acta de Inspección N° 2444 (IF-2024-35894610-GCABA-COMUNA2), y que a todos sus efectos forma parte de la presente Resolución.

Artículo 2°.- Encomiéndese a la empresa SALVATORI S.A. PARQUES Y JARDINES, CUIT 30-51270012-4, realizar la tarea descripta en el artículo precedente.

Artículo 3°.- Regístrese, comuníquese a la Empresa interesada y publíquese. Cumplido, archívese. -

# Planilla de Inspección de Árboles

Fecha de relevamiento 05/09/2024

Aviso .....

Arme 408092107

**UBICACIÓN DEL ÁRBOL** Especie botánica Jacaranda

Calle Av. Callao N° 1953 LD1 ☐ Árbol Seco ☐ Árbol Semi Seco

## PARÁMETROS MECÁNICOS Y SANITARIOS DEL ÁRBOL

Altura aprox. (m) 6 DAP (cm) 18 Inclinação: ☒ SI ☐ NO ☐ Mayor a 40° ☒ Menor a 40°

Orientación de la inclinación ☐ Hacia la calle ☐ Hacia la propiedad ☐ Hacia el largo de la vereda

☐ Descopado ☐ Descopado y brotado ☐ Copa desbalanceada

## FUSTE

Descortezamiento: Cavidades

basal media alto

Pequeñas			
Grandes			

☐ Fructificaciones fúngicas ☐ Codominancias ☐ Chorreados

Cavidad longitudinal en el fuste (m)

Espesor de pared remanente (cm)

**RAIZ** ☒ Expuesta ☐ Levanta vereda m2 Provoca fisuras en el frente de la propiedad: ☐ SI ☒ NO

## RAMAS

☐ Tocones

☐ Excesivas / Cruzadas

☐ Con mal ángulo de inserción

☐ Quebradas / Fisuradas

☒ Secas / Secas en las puntas

☐ Bajas

☐ Codominancias

☐ Con cavidades / Tumores / Cancros

☐ Que invaden espacio aéreo

## HOJAS

☐ De coloración anormal

☐ Defoliación Total

☐ Con signos de insectos

☐ Con manchas foliares

☐ Defoliación Parcial Síntomas de enfermedades .....

## RECOMENDACIONES DEL INSPECTOR

A: OBJETIVOS DE LA PODA

B: TIPOS DE PODA

☐ Reducción Riesgo

☐ Formación

☐ Balanceo

F: CORTE DE RAÍCES

☐ Eliminar interferencias

☐ Limpieza

☒ C: EXTRACCIÓN

☐ Superficial

☐ Adecuación al sitio

☐ Aclareo

☐ E: TRASPLANTE

☐ Profunda

☐ Regulación de estructura

☐ Refaldado

☐ D: TRATAMIENTO SANITARIO

☐ Terciado

**OBSERVACIONES** Jacaranda descalsado por impacto de vehículo requiere extracción de emergencia al encontrarse volcado y con gran parte de su sistema radical quebrado, siendo imposible su recuperación.

.....

.....

.....

.....

.....

.....

.....

.....

INSPECTOR/VERIFICADOR

Nicolas M. Frol  
Nombre y Apellido

Firma

36.066.020  
DNI

IMAGEN DEL EJEMPLAR



ORDEN NRO: 408092107		CLASE DE ORDEN: ARME -				FECHA DE ENTRADA: 05.09.2024		 Buenos Aires Ciudad						
Descripción: CALLAO AV. 1953 LD1 -EXTRACCION 24				Status: EJEC-En Ejecución		Prioridad:		Fecha Inicio: 01.09.2024						
								Fecha Fin: 30.09.2024						
Comuna: Comuna 2		CGPC:		Barrio: Recoleta				Zona:						
Ubicación Técnica Cab: B-VP-03030-01901-CALLAO AV. 1901-2000						Equipo Cab:								
Calle y Número:						Campo de Clasificación: 09/2024								
Puesto de Trabajo Responsable: AR-SA-02 - SALVATORI C02				Grupo Planificador: ARC - Contratistas DGARB				Nro de Aviso:						
N° Pos.	Denominación Ubicación Técnica	Equipo	Denom. Equipo	Ref.	Clave de Modelo	Operación	Tipo de Poda	Dur.	Un.	Especie	DAP (cm)	ALT. (m)	Estado de Plantera	Ancho Vereda
0010				1953	AR-EA09	Árbol > 10 cm y hasta 20 cm de DAP	LD1	1,0		JACARANDA	18.000	6.000		0
Observaciones:														
Firma Constratista					Firma Inspector							Página 1 de 1		



G O B I E R N O D E L A C I U D A D D E B U E N O S A I R E S  
2024 - Año del 30° Aniversario de la Autonomía de la Ciudad de Buenos Aires

**Hoja Adicional de Firmas**  
**Informe gráfico**

**Número:**

Buenos Aires,

**Referencia:** PLANILLA Y FOTO - ACTA N° 2444

---

El documento fue importado por el sistema GEDO con un total de 3 pagina/s.







GOBIERNO DE LA CIUDAD DE BUENOS AIRES  
2024 - Año del 30° Aniversario de la Autonomía de la Ciudad de Buenos Aires

**Hoja Adicional de Firmas**  
**Informe gráfico**

**Número:**

Buenos Aires,

**Referencia:** TRABAJO FINALIZADO - ACTA N° 2444

---

El documento fue importado por el sistema GEDO con un total de 1 pagina/s.





**G O B I E R N O D E L A C I U D A D D E B U E N O S A I R E S**  
2024 - Año del 30° Aniversario de la Autonomía de la Ciudad de Buenos Aires

**Resolución Presidencia Junta Comuna**

**Número:**

Buenos Aires,

**Referencia:** S/ Aprueba Acta de Recepción Provisoria - Tareas Adicionales de Emergencia - Mes Septiembre 2024.-

---

**VISTO:** la Constitución de la Ciudad Autónoma de Buenos Aires, la Ley N° 1.777, la Ley N° 2.095 (Texto Consolidado por Ley N° 6.017), la Ley N° 3.263, el Decreto N° 166/GCABA/2013 y sus modificatorios, el Decreto N° 251/GCABA/14, el Decreto N° 236/AJG/18, la Resolución N° 85/SECAYGC/19, la Resolución 29/SECACGC/21, la Resolución 485/SECACGC/21, la Resolución N° 2/SECMU/2024, la Resolución N° 55/SSGCOM/19, la Disposición N° 1274/DGCYC/17, los Expedientes Electrónicos N° EX-2018-14601177-SECAYGC y N° EX-2024-34344276-GCABA-COMUNA2, y;

**CONSIDERANDO:**

Que el Artículo N°127 de la Constitución de la Ciudad Autónoma de Buenos Aires creó las Comunas en el ámbito de la Ciudad de Buenos Aires como unidades de gestión política y administrativa descentralizada con competencia territorial;

Que la Ley N° 1.777 contempla las competencias exclusivas de las Comunas promoviendo la descentralización y la desconcentración de las funciones del Gobierno de la Ciudad, constituyendo éstas "...unidades de gestión política y administrativa descentralizada con competencia territorial, patrimonio y personería jurídica propia" con atribuciones exclusivas para "la planificación, ejecución y control de los trabajos de mantenimiento de los espacios verdes" y "llevar adelante toda acción que contribuya al mejoramiento de la calidad de vida de sus habitantes y al desarrollo local";

Que en virtud del Decreto 166/GCABA/13 y sus modificatorios, se transfirió a las Comunas de la Ciudad Autónoma de Buenos Aires las misiones, funciones y responsabilidades establecidas en la Ley N° 3.263, con excepciones;

Que en el artículo N° 15 de la Ley N° 3.263, establece que la Autoridad de Aplicación podrá efectuar tareas de tala o extracción en diferentes supuestos, salvo las excepciones previstas en los incisos d) y e) del mentado artículo;

Que la Comuna podrá ejecutar dichas tareas en aquellos casos en que: "...El árbol esté seco o que, por su estado sanitario, fisiológico o por sus condiciones físicas no sea posible su recuperación, o para garantizar la seguridad de las personas y/o bienes, o cuando se encuentre fuera de la línea de plantación respecto al resto de los árboles de la vereda constituyendo un obstáculo o cuando por su localización resulte imposible ubicar las entradas de vehículos...";

Que por Decreto N° 251/GCABA/14 se aprobó la actual estructura organizativa de las Comunas de la Ciudad Autónoma de Buenos Aires;

Que por el expediente electrónico N° EX-2018-14601177-SECAYGC tramitó la Licitación Pública de Etapa Múltiple N° 297/SIGAF/2018, que tiene por objeto la contratación del “Servicio de Mantenimiento Integral y sostenido de los Espacios Verdes comunales de la Ciudad Autónoma de Buenos Aires”, en los términos de la Ley N° 2.095 (texto consolidado por Ley N° 6.017);

Que por Disposición N° 1274/DGCYC/17, el Director General de Compras y Contrataciones en su carácter de Órgano Rector y de acuerdo a las facultades otorgadas por el artículo N° 87 de la Ley N° 2.095 (Texto Consolidado Ley N° 6.017) aprobó el Pliego Único de Bases y Condiciones Generales para la adquisición de bienes y servicios, el cual rige la contratación en cuestión;

Que mediante Decreto N° 236/AJG/18 se aprobaron los Pliegos de Bases y Condiciones Particulares (PLIEG-2018-19755553-SECAYGC) y de Especificaciones Técnicas (IF-2018-18600283-SSGCOM) de la licitación de referencia, y se autorizó al entonces señor Secretario de Atención y Gestión Ciudadana a realizar el pertinente llamado a Licitación Pública, conforme la documentación que se aprueba por el Artículo 1° del citado Decreto;

Que por Resolución N° 85/SECAYGC/19 se aprobó la precitada Licitación Pública de Etapa Múltiple y se adjudicó el Renglón N° 2, a la firma UT – SEOB SA – URBASER ARGENTINA SA (CUIT N° 33-71639409-9);

Que con fecha 1° de abril de 2019 se firmó la correspondiente Acta de Inicio donde se dejó asentado el comienzo de los trabajos conforme lo prescriben los artículos N° 4 y N° 47 del Pliego de Bases y Condiciones Particulares con un plazo de contratación de TREINTA Y SEIS (36) meses consecutivos e ininterrumpidos;

Que por Resolución 29/SECACGC/21 se aprobó la prórroga por el término de VEINTICUATRO (24) meses, desde su vencimiento, de la Licitación Pública N° 297/SIGAF/18, de conformidad con las facultades conferidas por el Artículo 5 del Pliego de Bases y Condiciones Particulares y la Ley de Compras y Contrataciones N° 2.095 (texto consolidado por Ley N° 6.347);

Que por Resolución 485/SECACGC/21 se convalidó a partir del 1 de noviembre de 2021 la cesión de derechos y obligaciones derivados de las Órdenes de Compra N° OC-21353, N° OC -31378, N° OC-21366, N° OC-31381, correspondientes a la Licitación Pública Naciones de Etapa Múltiple N° 297/SIGAF/2018 para el “Servicio de Mantenimiento Integral y sostenido de los Espacios Verdes comunales de la Ciudad Autónoma de Buenos Aires”, efectuada por la firma UT – SEOB SA – URBASER ARGENTINA SA, CUIT N° 33-71639409-9 (Cedente) a favor de la empresa VERDE INTEGRAL S.A., CUIT N° 30-71426384-2, (Cesionario);

Que en fecha 10 de abril de 2024, mediante Resolución N° 2/SECMU/2024, se resolvió aprobar la prórroga por el plazo de DOCE (12) meses o hasta que se adjudique la nueva licitación con idéntico objeto que tramita mediante Expediente Electrónico N° 12639398-GCABA-DGEVYA/24, contados a partir del 1° de abril del 2024 hasta el 31 de marzo de 2025 inclusive, de la Licitación Pública de Etapa Múltiple N° 297/SIGAF/18, para la contratación del “Servicio de Mantenimiento Integral y sostenido de los Espacios Verdes comunales de la Ciudad Autónoma de Buenos Aires”, para el Renglón 2, a favor de la firma VERDE INTEGRAL S.A.;

Que el artículo N° 49 del Pliego de Bases y Condiciones Particulares establece la facultad del GCABA para solicitar al contratista la ejecución de “Tareas adicionales”, de conformidad con el Preciario General Único establecido a tal efecto;

Que por Resolución N° 55/SSGCOM/2019 se aprobó el Preciario Único General que resulta de aplicación en la precitada contratación;

Que por expediente electrónico N° EX-2024-34344276-GCABA-COMUNA2, tramita la encomienda de “Tareas

adicionales” a la empresa VERDE INTEGRAL S.A. en el espacio verde denominado “Parque Thays”, en el marco de la Licitación Pública N° 297/SIGAF/2018;

Que, conforme surge del Acta de Inspección N° 2445 (IF-2024-34452294-GCABA-COMUNA2), emitida por personal técnico afectado a las tareas de evaluación en la materia, dependiente de la Gerencia Operativa de Gestión Comunal de la Comuna N°2, fue necesario efectuar la extracción del ejemplar arbóreo -especie botánica Cedrus Deodara- ubicado en el Parque Thays, de manera urgente e inmediata, dado que “el ejemplar presenta una fisura en el fuste que con el tiempo ha ido incrementando su tamaño, lo cual, afecta la integridad y estabilidad del mismo. No siendo posible su recuperación, se recomienda su extracción de emergencia a fin de garantizar la seguridad de personas y/o bienes debido a caída del árbol”;

Que conforme surge del Acta de Inspección N° 2446 (IF-2024-34452294-GCABA-COMUNA2), emitida por personal técnico afectado a las tareas de evaluación en la materia, dependiente de la Gerencia Operativa de Gestión Comunal de la Comuna N°2, fue necesario efectuar la extracción del ejemplar arbóreo -Ceiba Especiosa- ubicado en el Parque Thays, de manera urgente e inmediata, dado que se trataba de “Ejemplar seco, con grietas longitudinales a lo largo del fuste y descortezamiento basal extendiéndose hacia sus raíces formando una cavidad en contacto con el suelo. No siendo posible su recuperación, se recomienda su extracción a fin de garantizar la seguridad de personas y/o bienes debido a caída del árbol”;

Que el último párrafo del artículo 15 de la Ley N° 3263, prescribe que: “...Deberá fijarse un cartel junto al ejemplar a ser extraído o talado por el plazo de diez (10) días corridos...”;

Que por tratarse de una situación excepcional que no admitió demora, resultó conveniente prescindir de dicha obligación;

Que dada la urgencia con la que debían ejecutarse las extracciones, por Orden de Servicio N° 130 (IF-2024-34452294-GCABA-COMUNA2) obrante a Fs. 21 del Libro de Ordenes de Servicio, se solicitó presupuesto;

Que por Nota de fecha 3 de septiembre de 2024, IF-2024-34452744-GCABA-COMUNA2, la contratista VERDE INTEGRAL SA presentó el valor de los trabajos de acuerdo con el Preciario General Único, detallando cada uno de los rubros en cuestión para cada una de las extracciones en consideración;

Que el presupuesto total para la ejecución de las extracciones en el espacio verde detallado asciende a la suma de PESOS DIECISIETE MIL OCHOCIENTOS TRES CON 97/100 CENTAVOS (\$17.803,97), a valores básicos;

Que a los fines de garantizar la seguridad de los bienes y las personas que utilizan el espacio verde Parque Thays, mediante Orden de Servicio N° 131 (IF-2024-34452841-GCABA-COMUNA2), obrante a Fs. 22 del Libro de Órdenes de Servicio, de fecha 3 de septiembre de 2024, se encomendó la ejecución de las extracciones detalladas, a la mencionada empresa;

Que con fecha 3 de septiembre de 2024 se labró la correspondiente Acta de Inicio donde se dejó asentado el comienzo de los trabajos conforme el Artículo N° 49 del Pliego de Bases y Condiciones Particulares;

Que habiendo finalizada la ejecución de los referidos trabajos, y conforme a lo establecido por el Artículo N°49 del Pliego de Bases y Condiciones Particulares, a los 4 días del mes de septiembre de 2024 se firmó la correspondiente Acta de Recepción Provisoria, entre la Comuna y la empresa contratista S.A., sin observaciones;

Que desde la fecha de recepción provisional comenzó a regir el período de garantía de trescientos sesenta y cinco (365) días de acuerdo a lo estipulado en el Artículo N° 69 del Pliego de Bases y Condiciones Particulares;

Que corresponde a esta Autoridad de Aplicación convalidar la encomienda de tareas efectuada por Orden de Servicio N°131 y por consiguiente las extracciones ejecutadas en el Parque Thays, conforme los fundamentos expuestos en las Acta de Inspección N° 2445 (IF-2024-34452294-GCABA-COMUNA2) y Acta de Inspección N° 2446 (IF-2024-34452294-GCABA-COMUNA2), por la suma de PESOS DIECISIETE MIL OCHOCIENTOS TRES CON 97/100 CENTAVOS (\$17.803,97), a valores básicos;

Que conforme lo establecido en el Artículo N° 49 del Pliego de Bases y Condiciones Particulares, esta Autoridad de Aplicación resulta competente para la emisión del Acto Administrativo aprobatorio del Acta de Recepción Provisoria de los trabajos realizados;

Que asimismo corresponde proceder al dictado del Acto Administrativo que apruebe el gasto de los trabajos requeridos bajo la modalidad de “Tareas Adicionales” a la empresa VERDE INTEGRAL S.A., en el espacio verde denominado “Parque Thays”;

Que el gasto a aprobar, entonces, corresponde a las tareas encomendadas por Orden de Servicio N° 131 (IF-2024-34452841-GCABA-COMUNA2, por la suma total de PESOS DIECISIETE MIL OCHOCIENTOS TRES CON 97/100 CENTAVOS (\$17.803,97);

Que en el expediente supra referido se encuentra agregado el Certificado Complementario N° 250 (IF-2024-35729482--COMUNA2) presentado por la empresa, el cual cuenta con la debida conformidad de la Comuna;

Que se ha agregado la correspondiente solicitud de gasto.

Por ello en virtud de las facultades conferidas por la Ley N° 1.777,

## **EL PRESIDENTE DE LA COMUNA 2**

### **RESUELVE**

Artículo 1°.- Convalidase la orden de extracción de los ejemplares arbóreos ubicados en el Parque Thays, a la firma VERDE INTEGRAL S.A., CUIT N° 30-71426384-2, en el marco de la Licitación Pública N° 297/SIGAF/2018 “Servicio de Mantenimiento Integral y sostenido de los Espacios Verdes comunales de la Ciudad Autónoma de Buenos Aires” , bajo la modalidad de “Tareas adicionales”, obrante en la Orden de Servicio N°131 (IF-2024-34452841-GCABA-COMUNA2) y atento los fundamentos expuestos en las Actas de Inspección N° 2445 (IF-2024-34452294-GCABA-COMUNA2) y N° 2446 (IF-2024-34452294-GCABA-COMUNA2), que a todos sus efectos, forman parte de la presente Resolución; por la suma de PESOS DIECISIETE MIL OCHOCIENTOS TRES CON 97/100 CENTAVOS (\$17.803,97), a valores básicos;

Artículo 2°.- Apruébase el ACTA DE RECEPCIÓN PROVISORIA, que como Anexo (IF-34453026-COMUNA2-2024) se agrega y forma parte de la presente Resolución, correspondiente a los trabajos ejecutados en el espacio verde denominado “Parque Thays”, bajo la modalidad de “Tareas Adicionales” en el marco de la Licitación Pública N° 297/SIGAF/2018, suscripta entre la Comuna y la empresa contratista VERDE INTEGRAL S.A. (CUIT N°30-71426384-2) con fecha 4 de septiembre de 2024.

Artículo 3°.- Apruébase el gasto correspondiente a las tareas encomendadas bajo la modalidad de “Tareas adicionales” en el espacio verde denominado “Parque Thays”, por Orden de Servicio N°131 (IF-2024-34452841-GCABA-COMUNA2), por la suma total de PESOS DIECISIETE MIL OCHOCIENTOS TRES CON 97/100 CENTAVOS (\$17.803,97), a favor de la empresa VERDE INTEGRAL S.A., CUIT N° 30-71426384-2, en el marco de la Licitación Pública N° 297/SIGAF/2018 “Servicio de Mantenimiento Integral y



sostenido de los Espacios Verdes comunales de la Ciudad Autónoma de Buenos Aires”.

Artículo 4°.- Impútese el gasto a la partida presupuestaria correspondiente.

Artículo 5° . - Notifíquese a la empresa contratista. Cumplido, archívese.

# Planilla de Inspección de Árboles

Fecha de relevamiento 02/09/2024

Aviso .....

Arme .....

UBICACIÓN DEL ÁRBOL Especie botánica Cedrus Deodara

Calle Parque Thays N° ..... ☐ Árbol Seco ☐ Árbol Semi Seco

## PARÁMETROS MECÁNICOS Y SANITARIOS DEL ÁRBOL

Altura aprox. (m) 12 m DAP (cm) 40 Inclínación: ☒ SI / NO ☒ Mayor a 40° ☐ Menor a 40°

Orientación de la inclinación ☐ Hacia la calle ☐ Hacia la propiedad ☐ Hacia el largo de la vereda

☐ Descopado ☐ Descopado y brotado ☒ Copa desbalanceada

## FUSTE

Descortezamiento: Cavidades

basal media alto

Pequeñas			
Grandes			

☐ Fructificaciones fúngicas ☐ Codominancias ☐ Chorreados

Cavidad longitudinal en el fuste (m) .....

Espesor de pared remanente (cm) .....

RAIZ ☐ Expuesta ☐ Levanta vereda m2 Provoca fisuras en el frente de la propiedad: ☐ SI ☐ NO

## RAMAS

☐ Tocones

☐ Excesivas / Cruzadas

☐ Con mal ángulo de inserción

☐ Quebradas / Fisuradas

☐ Secas / Secas en las puntas

☐ Bajas

☐ Codominancias

☐ Con cavidades / Tumores / Cancros

☐ Que invaden espacio aéreo

## HOJAS

☐ De coloración anormal

☐ Defoliación Total

☐ Con signos de insectos

☐ Con manchas foliares

☐ Defoliación Parcial Síntomas de enfermedades .....

## RECOMENDACIONES DEL INSPECTOR

### A: OBJETIVOS DE LA PODA

☐ Reducción Riesgo

☐ Eliminar interferencias

☐ Adecuación al sitio

☐ Regulación de estructura

### B: TIPOS DE PODA

☐ Formación

☐ Limpieza

☐ Aclareo

☐ Refaldado

☐ Terciado

☐ Balanceo

☒ C: EXTRACCIÓN

☐ E: TRASPLANTE

☐ D: TRATAMIENTO SANITARIO

### F: CORTE DE RAÍCES

☐ Superficial

☐ Profunda

## OBSERVACIONES

El ejemplar presenta una fisura en el fuste que con el tiempo ha ido incrementando su tamaño, lo cual , afecta la integridad y estabilidad del mismo. .No siendo posible su recuperación, se recomienda su extracción de emergencia a fin de garantizar la seguridad de personas y/o bienes debido a caída del árbol.

INSPECTOR/VERIFICADOR

Mara Claret

Nombre y Apellido

Firma

37696320

DNI

Calle Parque Thays



Informe N° 2445



12.09.2024 EV - Formulario de Impresión RMUSANO

Copia 4

Página 1

<b>Orden</b>	<b>4598664</b>	<i>Clase de orden</i>	EVME	Espacios Verdes. Orden de Medición
<i>Descripción</i>	PARQUE THAYS -RUBRO B -24			
<i>Fecha de inicio</i>	30.09.2024	<i>Fecha de fin</i>	30.09.2024	
<i>Prioridad</i>				
<i>Status</i>	LIB. IMPR EDET KKMP PREC			
<i>Ubicación técnica</i>	B-EV-PARQE-00448	Parque Thays		
<i>Equipo</i>				
<i>Conjunto</i>				
<i>Emplazamiento</i>	0028	<i>Sala</i>		
<i>Gr.planif.mant.</i>	ECO	CONTRATISTAS DGEV	Centro PM	GCBA
<i>PtoTbjo resp.</i>	EV-VIC02	GCBA	Verde Integral S.A. - Comuna 2	
<i>Plan mant.prev.</i>	<i>Pos.plan mant.prev.</i>			
<i>Nº revisión</i>				

<b>Clase</b>	CONTRATOS_EV	Contratos de Espacios Verdes	003
CONTRATOS_EV_INICIO	EV10_Z01		
<b>Clase</b>	DIV_ZONAL	División Zonal	003
ALTURA_CALLE_2010	NULL		
CGP_2010	CGP 01		
CODIGO_CALLE_2010	NULL		
DIST_ESCOLAR_2010	Distrito Escolar I		
HOSPITAL_2010	Htal. J.A.Fernandez		
LISTA_SMPS_2010	03-066V-PLZ1		
REG_SANITARIA_2010	Zona I (Este)		
SECC_POLICIAL_2010	46		
SMP_CENTRO_2010	03-066V-PLZ1		
UBICACION_CALLE_2010	NULL		
ZONA_ALUMBRADO_2010	Zona 1		
ZONA_BACHEO_2010	2Do. Semestre De 2008		
ZONA_LICITACION_2010	Zona 1		
ZONA_RECOLECCION_2010	Zona 1		
<b>Clase</b>	ESPACIO_PUBLICO	Espacio Publico	003
CATEGORIA_ESPACIO	ESPACIOS_VERDES_PUBLICOS		
ID_ESPACIO	1104		
<b>Operación</b>	<b>0010</b>	<b>B - PLANT. TRASP. Y RET - Extracción de</b>	
<i>Status</i>	IMPR LIB.		
<i>Puesto de trabajo</i>	EV-VIC02	GCBA	Verde Integral S.A. - Comuna 2
<i>Clave de control</i>	PM01	<i>Nº notificación</i>	177450770
<i>Clave de operación</i>	EVB3613	<i>Hito</i>	
<i>Ubic.técnica</i>			
<i>Equipo</i>			
<i>Trabajo</i>	0	<i>Clase actividad</i>	
<i>Duración</i>	2	<i>Cantidad</i>	0
<i>Fe.inic.más temprana</i>	30.09.2024	<i>Hora de inicio</i>	21:30:00
<i>Fe.fin más tardía</i>	30.09.2024	<i>Hora de fin</i>	23:30:00
<i>Trabajo real</i>	0	<i>Holgura total</i>	0 H

B - PLANT. TRASP. Y RET - Extracción de arboles 40,00 cm > dap < o = 60,00 cm



12.09.2024 EV - Formulario de Impresión RMUSANO Copia 4 Página 2

<b>Operación</b>	<b>0020</b>	<b>B - SERVICIOS - alquiler del servicio de</b>	
Status	IMPR LIB.		
Puesto de trabajo	EV-VIC02	GCBA	Verde Integral S.A. - Comuna 2
Clave de control	PM01		Nº notificación 177450771
Clave de operación	EVB2700		Hito
Ubic. técnica			
Equipo			
Trabajo	0 H		Clase actividad
Duración	0,5 H		Cantidad 0
Fe.inic.más temprana	30.09.2024		Hora de inicio 23:30:00
Fe.fin más tardía	30.09.2024		Hora de fin 24:00:00
Trabajo real	0 H		Holgura total 0 H

---

B - SERVICIOS - alquiler del servicio del camión volcador, incluyendo chofer y seguro

---

***Fin del informe***



GOBIERNO DE LA CIUDAD DE BUENOS AIRES  
2024 - Año del 30° Aniversario de la Autonomía de la Ciudad de Buenos Aires

**Hoja Adicional de Firmas**  
**Informe gráfico**

**Número:**

Buenos Aires,

**Referencia:** PLANILLA Y FOTO - ACTA N° 2445

---

El documento fue importado por el sistema GEDO con un total de 4 pagina/s.







G O B I E R N O D E L A C I U D A D D E B U E N O S A I R E S  
2024 - Año del 30° Aniversario de la Autonomía de la Ciudad de Buenos Aires

**Hoja Adicional de Firmas**  
**Informe gráfico**

**Número:**

Buenos Aires,

**Referencia:** TRABAJO FINALIZADO - ACTA N° 2445

---

El documento fue importado por el sistema GEDO con un total de 1 pagina/s.

# Planilla de Inspección de Árboles

Fecha de relevamiento **02/09/2024**

Aviso .....

Arme .....

**UBICACIÓN DEL ÁRBOL** Especie botánica **Ceiba speciosa (Palo borracho rosado)**

Calle **Parque Thays** N° ..... ☒ Árbol Seco ☐ Árbol Semi Seco

## PARÁMETROS MECÁNICOS Y SANITARIOS DEL ÁRBOL

Altura aprox. (m) **10** DAP (cm) **40** Inclinação: SI / ☒ Mayor a 40° ☐ Menor a 40°

Orientación de la inclinación ☐ Hacia la calle ☐ Hacia la propiedad ☐ Hacia el largo de la vereda

☐ Descopado ☐ Descopado y brotado ☐ Copa desbalanceada

## FUSTE

Descortezamiento: Cavidades

basal media alto

Pequeñas			
Grandes	<input checked="" type="checkbox"/>		

☐ Fructificaciones fúngicas ☐ Codominancias ☐ Chorreados

Cavidad longitudinal en el fuste (m) .....

Espesor de pared remanente (cm) .....

**RAIZ** ☐ Expuesta ☐ Levanta vereda m2 Provoca fisuras en el frente de la propiedad: ☐ SI ☒ NO

## RAMAS

☐ Tocones

☐ Excesivas / Cruzadas

☐ Con mal ángulo de inserción

☐ Quebradas / Fisuradas

☒ Secas / Secas en las puntas

☐ Bajas

☐ Codominancias

☒ Con cavidades / Tumores / Cancros

☐ Que invaden espacio aéreo

**HOJAS** ☐ De coloración anormal ☒ Defoliación Total ☐ Con signos de insectos ☐ Con manchas foliares

☐ Defoliación Parcial Síntomas de enfermedades .....

## RECOMENDACIONES DEL INSPECTOR

A: OBJETIVOS DE LA PODA

B: TIPOS DE PODA

☐ Reducción Riesgo

☐ Formación

☐ Balanceo

F: CORTE DE RAÍCES

☐ Eliminar interferencias

☐ Limpieza

☒ C: EXTRACCIÓN

☐ Superficial

☐ Adecuación al sitio

☐ Aclareo

☐ E: TRASPLANTE

☐ Profunda

☐ Regulación de estructura

☐ Refaldado

☐ D: TRATAMIENTO SANITARIO

☐ Terciado

## OBSERVACIONES

**Ejemplar seco, con grietas longitudinales a lo largo del fuste y descortezamiento basal extendiendose hacia sus raices formando una cavidad en contacto con el suelo.**

**No siendo posible su recuperación, se recomienda su extracción de emergencia a fin de garantizar la seguridad de personas y/o bienes debido a caída del árbol.**

INSPECTOR/VERIFICADOR

**Mara Claret**

Nombre y Apellido

Firma

**37.696.320**

DNI







12.09.2024 EV - Formulario de Impresión RMUSANO

Copia 4

Página 1

<b>Orden</b>	<b>4598664</b>	<i>Clase de orden</i>	EVME	Espacios Verdes. Orden de Medición
<i>Descripción</i>	PARQUE THAYS -RUBRO B -24			
<i>Fecha de inicio</i>	30.09.2024	<i>Fecha de fin</i>	30.09.2024	
<i>Prioridad</i>				
<i>Status</i>	LIB. IMPR EDET KKMP PREC			
<i>Ubicación técnica</i>	B-EV-PARQE-00448	Parque Thays		
<i>Equipo</i>				
<i>Conjunto</i>				
<i>Emplazamiento</i>	0028	<i>Sala</i>		
<i>Gr.planif.mant.</i>	ECO	CONTRATISTAS DGEV	Centro PM	GCBA
<i>PtoTbjo resp.</i>	EV-VIC02	GCBA	Verde Integral S.A. - Comuna 2	
<i>Plan mant.prev.</i>	<i>Pos.plan mant.prev.</i>			
<i>Nº revisión</i>				

<b>Clase</b>	CONTRATOS_EV	Contratos de Espacios Verdes	003
CONTRATOS_EV_INICIO	EV10_Z01		
<b>Clase</b>	DIV_ZONAL	División Zonal	003
ALTURA_CALLE_2010	NULL		
CGP_2010	CGP 01		
CODIGO_CALLE_2010	NULL		
DIST_ESCOLAR_2010	Distrito Escolar I		
HOSPITAL_2010	Htal. J.A.Fernandez		
LISTA_SMPS_2010	03-066V-PLZ1		
REG_SANITARIA_2010	Zona I (Este)		
SECC_POLICIAL_2010	46		
SMP_CENTRO_2010	03-066V-PLZ1		
UBICACION_CALLE_2010	NULL		
ZONA_ALUMBRADO_2010	Zona 1		
ZONA_BACHEO_2010	2Do. Semestre De 2008		
ZONA_LICITACION_2010	Zona 1		
ZONA_RECOLECCION_2010	Zona 1		
<b>Clase</b>	ESPACIO_PUBLICO	Espacio Publico	003
CATEGORIA_ESPACIO	ESPACIOS_VERDES_PUBLICOS		
ID_ESPACIO	1104		
<b>Operación</b>	<b>0010</b>	<b>B - PLANT. TRASP. Y RET - Extracción de</b>	
<i>Status</i>	IMPR LIB.		
<i>Puesto de trabajo</i>	EV-VIC02	GCBA	Verde Integral S.A. - Comuna 2
<i>Clave de control</i>	PM01	<i>Nº notificación</i>	177450770
<i>Clave de operación</i>	EVB3613	<i>Hito</i>	
<i>Ubic.técnica</i>			
<i>Equipo</i>			
<i>Trabajo</i>	0	<i>Clase actividad</i>	
<i>Duración</i>	2	<i>Cantidad</i>	0
<i>Fe.inic.más temprana</i>	30.09.2024	<i>Hora de inicio</i>	21:30:00
<i>Fe.fin más tardía</i>	30.09.2024	<i>Hora de fin</i>	23:30:00
<i>Trabajo real</i>	0	<i>Holgura total</i>	0 H

B - PLANT. TRASP. Y RET - Extracción de arboles 40,00 cm > dap < o = 60,00 cm



12.09.2024 EV - Formulario de Impresión RMUSANO Copia 4 Página 2

<b>Operación</b>	<b>0020</b>	<b>B - SERVICIOS - alquiler del servicio de</b>
Status	IMPR LIB.	
Puesto de trabajo	EV-VIC02	GCBA Verde Integral S.A. - Comuna 2
Clave de control	PM01	Nº notificación 177450771
Clave de operación	EVB2700	Hito
Ubic. técnica		
Equipo		
Trabajo	0 H	Clase actividad
Duración	0,5 H	Cantidad 0
Fe.inic.más temprana	30.09.2024	Hora de inicio 23:30:00
Fe.fin más tardía	30.09.2024	Hora de fin 24:00:00
Trabajo real	0 H	Holgura total 0 H

---

B - SERVICIOS - alquiler del servicio del camión volcador, incluyendo chofer y seguro

---

***Fin del informe***





GOBIERNO DE LA CIUDAD DE BUENOS AIRES  
2024 - Año del 30° Aniversario de la Autonomía de la Ciudad de Buenos Aires

**Hoja Adicional de Firmas**  
**Informe gráfico**

**Número:**

Buenos Aires,

**Referencia:** PLANILLA Y FOTO - ACTA N° 2446

---

El documento fue importado por el sistema GEDO con un total de 4 pagina/s.





G O B I E R N O D E L A C I U D A D D E B U E N O S A I R E S  
2024 - Año del 30° Aniversario de la Autonomía de la Ciudad de Buenos Aires

**Hoja Adicional de Firmas**  
**Informe gráfico**

**Número:**

Buenos Aires,

**Referencia:** TRABAJO FINALIZADO - ACTA N° 2446

---

El documento fue importado por el sistema GEDO con un total de 1 pagina/s.



**GOBIERNO DE LA CIUDAD DE BUENOS AIRES**  
2024 - Año del 30° Aniversario de la Autonomía de la Ciudad de Buenos Aires

**Resolución Presidencia Junta Comuna**

**Número:**

Buenos Aires,

**Referencia:** Extracción árbol Agüero 2186

---

**VISTO:** La Constitución de la Ciudad de Buenos Aires, las Leyes N° 3263 y N°1777, el Decreto N° 166/13, el Decreto N° 55/14, el Decreto N° 251-GCABA/14, la Resolución N° 573-GCABA-SECACGC/23, y el EX-2024-39865581-GCABA-COMUNA2,

**CONSIDERANDO:**

Que conforme surge del artículo 10 inciso a) de la Ley N° 1777, concordante con lo establecido por el artículo 128 de la Constitución de la Ciudad de Buenos Aires, las Comunas tienen competencia exclusiva en materia de planificación, ejecución y control de los trabajos de mantenimiento urbano de las vías secundarias y otras de menor jerarquía;

Que en virtud del Decreto N° 166/2013 y su modificatorio Decreto N° 55/14, se transfirió a las Comunas de la Ciudad Autónoma de Buenos Aires las misiones, funciones y responsabilidades establecidas en la Ley N° 3263 de Arbolado Público Urbano;

Que el artículo N° 15 de la ley N° 3263 establece que la Autoridad de Aplicación podrá efectuar tareas de tala o extracción en diferentes supuestos, salvo las excepciones previstas en los incisos d) y e) del mentado artículo;

Que la Comuna podrá ejecutar dichas tareas en aquellos casos en que: "...El árbol esté seco o que, por su estado sanitario, fisiológico o por sus condiciones físicas no sea posible su recuperación, o para garantizar la seguridad de las personas y/o bienes, o cuando se encuentre fuera de la línea de plantación respecto al resto de los árboles de la vereda constituyendo un obstáculo o cuando por su localización resulte imposible ubicar las entradas de vehículos...";

Que por Decreto N° 251-GCABA/14 se aprobó la estructura organizativa de las Comunas de la Ciudad Autónoma de Buenos Aires, y se establecieron las acciones necesarias para el cumplimiento de los términos de la Ley N° 1777;

Que conforme surge del Acta de Inspección N° 2462 (IF-2024-39865067-GCABA-COMUNA2), emitida por personal técnico afectado a las tareas de evaluación en la materia, dependiente de la Gerencia Operativa de Gestión Comunal de la Comuna N°2, corresponde efectuar la extracción del ejemplar ubicado en la calle Agüero 2186;

Que el fundamento para la extracción de manera urgente e inmediata radica en que según informan los Agrónomos se recomienda la extracción de emergencia del ejemplar debido a presentar inclinación significativa en conjunto con ramas con mal ángulo de inserción y fuste con cavidades, generando riesgo elevado de caída, especialmente ante

condiciones climáticas adversas como vientos fuertes o lluvias intensas, lo cual podría poner en riesgo la integridad física de las personas y afectar a la infraestructura circundante;

Que el último párrafo del artículo 15 de la Ley N° 3263, prescribe que: “...Deberá fijarse un cartel junto al ejemplar a ser extraído o talado por el plazo de diez (10) días corridos...”;

Que por tratarse de una situación excepcional que no admite demora, resulta conveniente prescindir de dicha obligación;

Que por Resolución N° 573-GCABA-SECACGC/2023 se adjudicó a la Empresa contratista SALVATORI S.A. PARQUES Y ARDINES, CUIT 30-51270012-4, la contratación del “Servicio de Mantenimiento Integral del Arbolado Público lineal o viario y demás Servicios Conexos de las Comunas de la Ciudad Autónoma de Buenos Aires”, en el marco de la Licitación Pública N° 230-1151-LPU23;

Por ello, y en uso de las facultades que le son propias,

## **EL PRESIDENTE DE LA JUNTA COMUNAL 2**

### **RESUELVE**

Artículo 1°.- Autorícese la extracción del ejemplar arbóreo ubicado en la calle Agüero 2186, atento los fundamentos expuestos en el Acta de Inspección N° 2462 (IF-2024-39865067-GCABA-COMUNA2), y que a todos sus efectos forma parte de la presente Resolución.

Artículo 2°.- Encomiéndese a la empresa SALVATORI S.A. PARQUES Y JARDINES, CUIT 30-51270012-4, realizar la tarea descripta en el artículo precedente.

Artículo 3°.- Regístrese, comuníquese a la Empresa interesada y publíquese. Cumplido, archívese.



**Planilla de Inspección de Árboles**

S00692189/24

Fecha de relevamiento 23/09/2024

Aviso .....

Arme .....408096805.....

**UBICACIÓN DEL ÁRBOL** Especie botánica Fraxinus sp. (Fresno)

Calle Agüero N° 2186 ☐ Árbol Seco ☐ Árbol Semi Seco

**PARÁMETROS MECÁNICOS Y SANITARIOS DEL ÁRBOL**

Altura aprox. (m) 15 DAP (cm) 55 Inclinação: ☒ SI ☐ NO ☒ Mayor a 40° ☐ Menor a 40°

Orientación de la inclinación ☒ Hacia la calle ☐ Hacia la propiedad ☐ Hacia el largo de la vereda

☐ Descopado ☐ Descopado y brotado ☐ Copa desbalanceada

**FUSTE**

Descortezamiento: Cavidades

basal media alto

Pequeñas			
Grandes			

☐ Fructificaciones fúngicas ☒ Codominancias ☐ Chorreados

Cavidad longitudinal en el fuste (m)

Espesor de pared remanente (cm)

**RAIZ** ☐ Expuesta ☐ Levanta vereda m2 Provoca fisuras en el frente de la propiedad: ☐ SI ☒ NO

**RAMAS**

☐ Tocones

☐ Excesivas / Cruzadas

☒ Con mal ángulo de inserción

☐ Quebradas / Fisuradas

☐ Secas / Secas en las puntas

☐ Bajas

☐ Codominancias

☐ Con cavidades / Tumores / Cancros

☐ Que invaden espacio aéreo

**HOJAS**

☐ De coloración anormal

☐ Defoliación Total

☐ Con signos de insectos

☐ Con manchas foliares

☐ Defoliación Parcial Síntomas de enfermedades .....

**RECOMENDACIONES DEL INSPECTOR**

**A: OBJETIVOS DE LA PODA**

☐ Reducción Riesgo

☐ Eliminar interferencias

☐ Adecuación al sitio

☐ Regulación de estructura

**B: TIPOS DE PODA**

☐ Formación

☐ Limpieza

☐ Aclareo

☐ Refaldado

☐ Terciado

☐ Balanceo

☒ C: EXTRACCIÓN

☐ E: TRASPLANTE

☐ D: TRATAMIENTO SANITARIO

**F: CORTE DE RAÍCES**

☐ Superficial

☐ Profunda

**OBSERVACIONES** Se recomienda la extracción de emergencia del ejemplar debido a presentar inclinación significativa en conjunto con ramas con mal ángulo de inserción y fuste con cavidades, generando riesgo elevado de caída, especialmente ante condiciones climáticas adversas como vientos fuertes o lluvias intensas, lo cual podría poner en riesgo la integridad física de las personas y afectar a la infraestructura circundante

INSPECTOR/VERIFICADOR

Mara Claret

Nombre y Apellido



Firma


37696320

DNI

Calle ..... AGÜERO 2186



Informe N° 2462

ORDEN NRO: 408096805		CLASE DE ORDEN: ARME -				FECHA DE ENTRADA: 23.09.2024		 <b>Buenos Aires Ciudad</b>						
Descripción: AGUERO 2186 - EXTRACCION 24					Status: EJEC-En Ejecución		Prioridad:		Fecha Inicio: 01.09.2024					
									Fecha Fin: 30.09.2024					
Comuna: Comuna 2		CGPC:			Barrio: Recoleta				Zona:					
Ubicación Técnica Cab: B-VP-01022-02101-AGUERO 2101-2200						Equipo Cab:								
Calle y Número:						Campo de Clasificación: 09/2024								
Puesto de Trabajo Responsable: AR-SA-02 - SALVATORI C02					Grupo Planificador: ARC - Contratistas DGARB				Nro de Aviso:					
N° Pos.	Denominación Ubicación Técnica	Equipo	Denom. Equipo	Ref.	Clave de Modelo	Operación	Tipo de Poda	Dur.	Un.	Especie	DAP (cm)	ALT. (m)	Estado de Plantera	Ancho Vereda
0010				2186	AR-EA11	Árbol > 40 cm y hasta 60 cm de DAP		1,0		FRESNO	55.000	15.000		0
Observaciones:														
Firma Constratista					Firma Inspector								Página 1 de 1	



G O B I E R N O D E L A C I U D A D D E B U E N O S A I R E S  
2024 - Año del 30° Aniversario de la Autonomía de la Ciudad de Buenos Aires

**Hoja Adicional de Firmas**  
**Informe gráfico**

**Número:**

Buenos Aires,

**Referencia:** PLANILLA Y FOTO - ACTA N° 2462

---

El documento fue importado por el sistema GEDO con un total de 3 pagina/s.









G O B I E R N O D E L A C I U D A D D E B U E N O S A I R E S  
2024 - Año del 30° Aniversario de la Autonomía de la Ciudad de Buenos Aires

**Hoja Adicional de Firmas**  
**Informe gráfico**

**Número:**

Buenos Aires,

**Referencia:** TRABAJO FINALIZADO - ACTA N° 2462

---

El documento fue importado por el sistema GEDO con un total de 1 pagina/s.



**GOBIERNO DE LA CIUDAD DE BUENOS AIRES**  
2024 - Año del 30° Aniversario de la Autonomía de la Ciudad de Buenos Aires

**Resolución Presidencia Junta Comuna**

**Número:**

Buenos Aires,

**Referencia:** S/ Extracción árbol Av. Santa Fe 1830

---

**VISTO:** La Constitución de la Ciudad de Buenos Aires, las Leyes N° 3263 y N°1777, el Decreto N° 166/13, el Decreto N° 55/14, el Decreto N° 251-GCABA/14, la Resolución N° 573-GCABA-SECACGC/23, y el EX-2024-39866409-GCABA-COMUNA2,

**CONSIDERANDO:**

Que conforme surge del artículo 10 inciso a) de la Ley N° 1777, concordante con lo establecido por el artículo 128 de la Constitución de la Ciudad de Buenos Aires, las Comunas tienen competencia exclusiva en materia de planificación, ejecución y control de los trabajos de mantenimiento urbano de las vías secundarias y otras de menor jerarquía;

Que en virtud del Decreto N° 166/2013 y su modificatorio Decreto N° 55/14, se transfirió a las Comunas de la Ciudad Autónoma de Buenos Aires las misiones, funciones y responsabilidades establecidas en la Ley N° 3263 de Arbolado Público Urbano;

Que el artículo N° 15 de la ley N° 3263 establece que la Autoridad de Aplicación podrá efectuar tareas de tala o extracción en diferentes supuestos, salvo las excepciones previstas en los incisos d) y e) del mentado artículo;

Que la Comuna podrá ejecutar dichas tareas en aquellos casos en que: "...El árbol esté seco o que, por su estado sanitario, fisiológico o por sus condiciones físicas no sea posible su recuperación, o para garantizar la seguridad de las personas y/o bienes, o cuando se encuentre fuera de la línea de plantación respecto al resto de los árboles de la vereda constituyendo un obstáculo o cuando por su localización resulte imposible ubicar las entradas de vehículos...";

Que por Decreto N° 251-GCABA/14 se aprobó la estructura organizativa de las Comunas de la Ciudad Autónoma de Buenos Aires, y se establecieron las acciones necesarias para el cumplimiento de los términos de la Ley N° 1777;

Que conforme surge del Acta de Inspección N° 2463 (IF-2024-39866823-GCABA-COMUNA), emitida por personal técnico afectado a las tareas de evaluación en la materia, dependiente de la Gerencia Operativa de Gestión Comunal de la Comuna N°2, corresponde efectuar la extracción del ejemplar ubicado en la Av. Santa Fe 1830;

Que el fundamento para la extracción de manera urgente e inmediata radica en que según informan los Agrónomos el jacarandá presenta rotura basal de gran tamaño, producto de impacto de vehículo de gran porte. Se recomienda realizar extracción de emergencia del ejemplar debido a falta de conexión entre el fuste y las raíces que provocan

falta de estabilidad estructural irreversible con elevado riesgo inherente;

Que el último párrafo del artículo 15 de la Ley N° 3263, prescribe que: "...Deberá fijarse un cartel junto al ejemplar a ser extraído o talado por el plazo de diez (10) días corridos...";

Que por tratarse de una situación excepcional que no admite demora, resulta conveniente prescindir de dicha obligación;

Que por Resolución N° 573-GCABA-SECACGC/2023 se adjudicó a la Empresa contratista SALVATORI S.A. PARQUES Y ARDINES, CUIT 30-51270012-4, la contratación del "Servicio de Mantenimiento Integral del Arbolado Público lineal o viario y demás Servicios Conexos de las Comunas de la Ciudad Autónoma de Buenos Aires", en el marco de la Licitación Pública N° 230-1151-LPU23;

Por ello, y en uso de las facultades que le son propias,

## **EL PRESIDENTE DE LA JUNTA COMUNAL 2**

### **RESUELVE**

Artículo 1°.- Autorícese la extracción del ejemplar arbóreo ubicado en la Av. Santa Fe 1830, atento los fundamentos expuestos en el Acta de Inspección N° 2463 (IF-2024-39866823-GCABA-COMUNA), y que a todos sus efectos forma parte de la presente Resolución.

Artículo 2°.- Encomiéndese a la empresa SALVATORI S.A. PARQUES Y JARDINES, CUIT 30-51270012-4, realizar la tarea descripta en el artículo precedente.

Artículo 3°.- Regístrese, comuníquese a la Empresa interesada y publíquese. Cumplido, archívese.

# Planilla de Inspección de Árboles

Fecha de relevamiento 26/09/2024

Aviso .....

Arme . 408097771 .....

**UBICACIÓN DEL ÁRBOL** Especie botánica Jacaranda mimosifolia

Calle Av. Santa Fe N° 1830 ☐ Árbol Seco ☐ Árbol Semi Seco

## PARÁMETROS MECÁNICOS Y SANITARIOS DEL ÁRBOL

Altura aprox. (m) 8 DAP (cm) 20 Inclínación: SI / ☒ NO ☐ Mayor a 40° ☐ Menor a 40°

Orientación de la inclinación ☐ Hacia la calle ☐ Hacia la propiedad ☐ Hacia el largo de la vereda

☐ Descopado ☐ Descopado y brotado ☐ Copa desbalanceada

## FUSTE

Descortezamiento: Cavidades

basal media alto

Pequeñas			
Grandes			

☐ Fructificaciones fúngicas ☐ Codominancias ☐ Chorreados

Cavidad longitudinal en el fuste (m)

Espesor de pared remanente (cm)

**RAIZ** ☒ Expuesta ☐ Levanta vereda m2 Provoca fisuras en el frente de la propiedad: ☐ SI ☒ NO

## RAMAS

☐ Tocones

☐ Excesivas / Cruzadas

☐ Con mal ángulo de inserción

☐ Quebradas / Fisuradas

☐ Secas / Secas en las puntas

☐ Bajas

☐ Codominancias

☐ Con cavidades / Tumores / Cancros

☐ Que invaden espacio aéreo

## HOJAS

☐ De coloración anormal

☐ Defoliación Total

☐ Con signos de insectos

☐ Con manchas foliares

☐ Defoliación Parcial Síntomas de enfermedades .....

## RECOMENDACIONES DEL INSPECTOR

### A: OBJETIVOS DE LA PODA

☐ Reducción Riesgo

☐ Eliminar interferencias

☐ Adecuación al sitio

☐ Regulación de estructura

### B: TIPOS DE PODA

☐ Formación

☐ Limpieza

☐ Aclareo

☐ Refaldado

☐ Terciado

☐ Balanceo

☒ C: EXTRACCIÓN

☐ E: TRASPLANTE

☐ D: TRATAMIENTO SANITARIO

### F: CORTE DE RAÍCES

☐ Superficial

☐ Profunda

**OBSERVACIONES** Jacaranda presenta rotura basal de gran tamaño, producto de impacto de vehículo de gran porte. Se recomienda realizar extracción de emergencia del ejemplar debido a falta de conexión entre el fuste y las raíces que provocan falta de estabilidad estructural irreversible con elevado riesgo inherente.

INSPECTOR/VERIFICADOR

Nicolas M. Frol  
Nombre y Apellido

Firma

36.066.020  
DNI

Calle Av. Santa Fe 1830.....

IMAGEN DEL EJEMPLAR





ORDEN NRO: 408097771		CLASE DE ORDEN: ARME -				FECHA DE ENTRADA: 26.09.2024		 Buenos Aires Ciudad						
Descripción: SANTA FE 1830 - EXTRACCIÓN 24					Status: EJEC-En Ejecución		Prioridad:		Fecha Inicio: 01.09.2024					
									Fecha Fin: 30.09.2024					
Comuna: Comuna 2		CGPC:			Barrio: Recoleta				Zona:					
Ubicación Técnica Cab: B-VP-20057-01801-SANTA FE AV. 1801-1900						Equipo Cab:								
Calle y Número:						Campo de Clasificación: 09/2024								
Puesto de Trabajo Responsable: AR-SA-02 - SALVATORI C02					Grupo Planificador: ARC - Contratistas DGARB				Nro de Aviso:					
N° Pos.	Denominación Ubicación Técnica	Equipo	Denom. Equipo	Ref.	Clave de Modelo	Operación	Tipo de Poda	Dur.	Un.	Especie	DAP (cm)	ALT. (m)	Estado de Plantera	Ancho Vereda
0010				1830	AR-EA09	Árbol > 10 cm y hasta 20 cm de DAP	LD	1,0		JACARANDA	20.000	8.000		0
Observaciones:														
Firma Constratista					Firma Inspector							Página 1 de 1		



GOBIERNO DE LA CIUDAD DE BUENOS AIRES  
2024 - Año del 30° Aniversario de la Autonomía de la Ciudad de Buenos Aires

**Hoja Adicional de Firmas**  
**Informe gráfico**

**Número:**

Buenos Aires,

**Referencia:** PLANILLA Y FOTO - ACTA N° 2463

---

El documento fue importado por el sistema GEDO con un total de 3 pagina/s.





G O B I E R N O D E L A C I U D A D D E B U E N O S A I R E S  
2024 - Año del 30° Aniversario de la Autonomía de la Ciudad de Buenos Aires

**Hoja Adicional de Firmas**  
**Informe gráfico**

**Número:**

Buenos Aires,

**Referencia:** TRABAJO FINALIZADO - ACTA N° 2463

---

El documento fue importado por el sistema GEDO con un total de 1 pagina/s.



**G O B I E R N O D E L A C I U D A D D E B U E N O S A I R E S**  
2024 - Año del 30° Aniversario de la Autonomía de la Ciudad de Buenos Aires

**Resolución Presidencia Junta Comuna**

**Número:**

Buenos Aires,

**Referencia:** Extracción árboles Comuna 2 - ACTAS N° 2464 A 2467

---

**VISTO:** La Constitución de la Ciudad de Buenos Aires, las Leyes N° 3263 y N° 1777, el Decreto N° 166/13, el Decreto N° 55/14, el Decreto N° 251-GCABA/14, la Resolución N° 573-GCABA-SECACGC/23, y el EX-2024-39875437-GCABA-COMUNA2;

**CONSIDERANDO:**

Que conforme surge del artículo 10 inciso a) de la Ley N° 1777, concordante con lo establecido por el artículo 128 de la Constitución de la Ciudad de Buenos Aires, las Comunas tienen competencia exclusiva en materia de planificación, ejecución y control de los trabajos de mantenimiento urbano de las vías secundarias y otras de menor jerarquía;

Que en virtud del Decreto N° 166/2013 y su modificatorio Decreto N° 55/14, se transfirió a las Comunas de la Ciudad Autónoma de Buenos Aires las misiones, funciones y responsabilidades establecidas en la Ley N° 3263 de Arbolado Público Urbano;

Que el artículo N° 15 de la ley N° 3263, establece que la Autoridad de Aplicación podrá efectuar tareas de tala o extracción en diferentes supuestos, salvo las excepciones previstas en los incisos d) y e) del mentado artículo;

Que la Comuna podrá ejecutar dichas tareas en aquellos casos en que: "...El árbol esté seco o que, por su estado sanitario, fisiológico o por sus condiciones físicas no sea posible su recuperación, o para garantizar la seguridad de las personas y/o bienes, o cuando se encuentre fuera de la línea de plantación respecto al resto de los árboles de la vereda constituyendo un obstáculo o cuando por su localización resulte imposible ubicar las entradas de vehículos...";

Que por Decreto N° 251-GCABA/14 se aprobó la estructura organizativa de las Comunas de la Ciudad Autónoma de Buenos Aires, y se establecieron las acciones necesarias para el cumplimiento de los términos de la Ley N° 1777;

Que por el expediente citado en el visto tramita la actuación iniciada en orden de la necesidad de extracción de ejemplares arbóreos emplazados en la Comuna 2 de esta Ciudad Autónoma de Buenos Aires;

Que obran en el expediente de referencia los informes técnicos elaborados por personal técnico afectado a las tareas de evaluación en la materia donde sugieren la extracción de dichos ejemplares;

Que los fundamentos de las extracciones obedecen a distintas causas tal como se expone en dichos informes;



Que el último párrafo del artículo 15 de la Ley N° 3263, prescribe que: “...Deberá fijarse un cartel junto al ejemplar a ser extraído o talado por el plazo de diez (10) días corridos...”;

Que por tratarse de una situación excepcional que no admite demora, resulta conveniente prescindir de dicha obligación;

Que por Resolución N° 573-GCABA-SECACGC/2023 se adjudicó a la Empresa contratista SALVATORI S.A. PARQUES Y ARDINES, CUIT 30-51270012-4, la contratación del “Servicio de Mantenimiento Integral del Arbolado Público lineal o viario y demás Servicios Conexos de las Comunas de la Ciudad Autónoma de Buenos Aires”, en el marco de la Licitación Pública N° 230-1151-LPU23;

Por ello, y en uso de las facultades que le son propias,

## **EL PRESIDENTE DE LA JUNTA COMUNAL 2**

### **RESUELVE**

Artículo 1°.- Autorícese la extracción de los siguientes ejemplares que a todos sus efectos forman parte de la presente Resolución:

- Ejemplar arbóreo ubicado en la calle Vicente Lopez 2273, atento los fundamentos expuestos en el Acta de Inspección N° 2464 (IF-2024-39869030-GCABA-COMUNA2),
- Ejemplar arbóreo ubicado en la calle PARAGUAY 2087, atento los fundamentos expuestos en el Acta de Inspección N° 2465 (IF-2024-39869768-GCABA-COMUNA2),
- Ejemplar arbóreo ubicado en la calle Posadas 1417, atento los fundamentos expuestos en el Acta de Inspección N° 2466 (IF-2024-39872234-GCABA-COMUNA2),
- Ejemplar arbóreo ubicado en la calle Posadas 1320, atento los fundamentos expuestos en el Acta de Inspección N° 2467 (IF-2024-39872859-GCABA-COMUNA2).

Artículo 2°.- Encomiéndese a la empresa SALVATORI S.A. PARQUES Y JARDINES, CUIT 30-51270012-4, realizar la tarea descripta en el artículo precedente.

Artículo 3°.- Regístrese, comuníquese a la Empresa interesada y publíquese. Cumplido, archívese.

**Planilla de Inspección de Árboles**

Fecha de relevamiento 14/10/2024

Aviso S00753755/24

Arme 408103248

**UBICACIÓN DEL ÁRBOL** Especie botánica Acer negundo

Calle Vicente Lopez N° 2273 LA ☐ Árbol Seco ☒ Árbol Semi Seco

**PARÁMETROS MECÁNICOS Y SANITARIOS DEL ÁRBOL**

Altura aprox. (m) 12 DAP (cm) 28 Inclinación: SI / NO ☐ Mayor a 40° ☒ Menor a 40°

Orientación de la inclinación ☒ Hacia la calle ☐ Hacia la propiedad ☐ Hacia el largo de la vereda

☐ Descopado ☐ Descopado y brotado ☐ Copa desbalanceada

**FUSTE**

Descortezamiento: Cavidades

	basal	media	alto
Pequeñas			
Grandes			

☐ Fructificaciones fúngicas ☐ Codominancias ☐ Chorreados

Cavidad longitudinal en el fuste (m)

Espesor de pared remanente (cm)

**RAIZ** ☐ Expuesta ☐ Levanta vereda m2 Provoca fisuras en el frente de la propiedad: ☐ SI ☐ NO

**RAMAS**

☐ Tocones ☐ Excesivas / Cruzadas ☐ Con mal ángulo de inserción

☒ Quebradas / Fisuradas ☒ Secas / Secas en las puntas ☐ Bajas

☐ Codominancias ☒ Con cavidades / Tumores / Cancros ☐ Que invaden espacio aéreo

**HOJAS**

☐ De coloración anormal ☐ Defoliación Total ☐ Con signos de insectos ☐ Con manchas foliares

☒ Defoliación Parcial Síntomas de enfermedades

**RECOMENDACIONES DEL INSPECTOR**

**A: OBJETIVOS DE LA PODA**

☐ Reducción Riesgo  
☐ Eliminar interferencias  
☐ Adecuación al sitio  
☐ Regulación de estructura

**B: TIPOS DE PODA**

☐ Formación  
☐ Limpieza  
☐ Aclareo  
☐ Refaldado  
☐ Terciado

☐ Balanceo  
☒ C: EXTRACCIÓN

☐ E: TRASPLANTE

☐ D: TRATAMIENTO SANITARIO

**F: CORTE DE RAÍCES**

☐ Superficial  
☐ Profunda

**OBSERVACIONES** Ejemplar semiseco con escasa foliación ,descortezamiento basal avanzado de su fuste. Con cavidad sobre una de sus ramas principales y fisura longitudinal. Dadas las condiciones físicas mencionadas se recomienda su extracción a fin de garantizar la seguridad de personas y/o bienes debido a caída del árbol y/o ramas.

INSPECTOR/VERIFICADOR

Carolina Carrillo  
Nombre y Apellido

*clh*  
Firma

35072278  
DNI

Calle ..... Vicente Lopez 2273 LA .....

IMAGEN DEL EJEMPLAR



Informe N° ..... 2464 .....

ORDEN NRO: 408103248		CLASE DE ORDEN: ARME - Arbolado - Orden de Medición				FECHA DE ENTRADA: 14.10.2024				 Buenos Aires Ciudad				
Descripción: LOPEZ, VICENTE 2273 LA EXTRACCION -24					Status: EJEC-En Ejecución		Prioridad:		Fecha Inicio: 01.10.2024					
									Fecha Fin: 31.10.2024					
Comuna: Comuna 2		CGPC:			Barrio: Recoleta				Zona:					
Ubicación Técnica Cab: B-VP-12132-02201-LOPEZ, VICENTE 2201-2290						Equipo Cab:								
Calle y Número:						Campo de Clasificación: 10/2024								
Puesto de Trabajo Responsable: AR-SA-02 - SALVATORI C02					Grupo Planificador: ARC - Contratistas DGARB				Nro de Aviso:					
N° Pos.	Denominación Ubicación Técnica	Equipo	Denom. Equipo	Ref.	Clave de Modelo	Operación	Tipo de Poda	Dur.	Un.	Especie	DAP (cm)	ALT. (m)	Estado de Plantera	Ancho Vereda
0010				2273	AR-EA10	Árbol > 20 cm y hasta 40 cm de DAP	LA	1,0		ARCE NEGUNDO	28.000	12.000		0
Observaciones:														
Firma Constratista					Firma Inspector							Página 1 de 1		



GOBIERNO DE LA CIUDAD DE BUENOS AIRES  
2024 - Año del 30° Aniversario de la Autonomía de la Ciudad de Buenos Aires

**Hoja Adicional de Firmas**  
**Informe gráfico**

**Número:**

Buenos Aires,

**Referencia:** PLANILLA Y FOTO - ACTA N° 2464

---

El documento fue importado por el sistema GEDO con un total de 3 pagina/s.



# Planilla de Inspección de Árboles

Aviso: S 0 0 7 1 5 8 6 8 / 2 4

Arme 4 0 8 1 0 3 2 4 3

UBICACIÓN DEL ÁRBOL Especie botánica FRESNO

Calle P A R A G U A Y N° 2087 EX Árbol Seco ☒ Árbol Semi Seco ☐

## PARÁMETROS MECÁNICOS Y SANITARIOS DEL ÁRBOL

Altura aprox. (m) 3 DAP (cm) 6 Inclinación: SI ☒ NO ☐ Mayor a 40° ☐ Menor a 40°

Orientación de la inclinación ☐ Hacia la calle ☐ Hacia la propiedad ☐ Hacia el largo de la vereda  
☐ Descopado ☐ Descopado y brotado ☐ Copa desbalanceada

## FUSTE

Descortezamiento: Cavidades

basal media alto

Pequeñas			
Grandes			

☐ Fructificaciones fúngicas ☐ Codominancias ☒ Chorreados

Cavidad longitudinal en el fuste (m)

Espesor de pared remanente (cm)

RAIZ ☐ Expuesta ☐ Levanta vereda m2 Provoca fisuras en el frente de la propiedad: ☐ SI ☐ NO

## RAMAS

☐ Tocones

☐ Excesivas / Cruzadas

☐ Con mal ángulo de inserción

☒ Quebradas / Fisuradas

☒ Secas / Secas en las puntas

☐ Bajas

☐ Codominancias

☐ Con cavidades / Tumores / Cancros

☐ Que invaden espacio aéreo

## HOJAS

☐ De coloración anormal

☒ Defoliación Total

☐ Con signos de insectos

☐ Con manchas foliares

☐ Defoliación Parcial Síntomas de enfermedades

## RECOMENDACIONES DEL INSPECTOR

A: OBJETIVOS DE LA PODA

B: TIPOS DE PODA

☐ Reducción Riesgo

☐ Formación

☐ Balanceo

F: CORTE DE RAÍCES

☐ Eliminar interferencias

☐ Limpieza

☒ C: EXTRACCIÓN

☐ Superficial

☐ Adecuación al sitio

☐ Aclareo

☐ E: TRASPLANTE

☐ Profunda

☐ Regulación de estructura

☐ Refaldado

☐ D: TRATAMIENTO SANITARIO

☐ Terciado

## OBSERVACIONES

Árbol muerto en pie, si ningún defecto adicional. Se desea extraer el árbol para en la próxima jornada de plantación reponer el ejemplar.

INSPECTOR/VERIFICADOR

RODRIGO ALAIXT

Nombre y Apellido

Firma

95.871.470

DNI



ORDEN NRO: 408103243		CLASE DE ORDEN: ARME - Arbolado - Orden de Medición				FECHA DE ENTRADA: 14.10.2024				 Buenos Aires Ciudad				
Descripción: PARAGUAY 2087-EXTRACCION-24						Status: EJEC-En Ejecución		Prioridad:		Fecha Inicio: 01.10.2024				
										Fecha Fin: 31.10.2024				
Comuna: Comuna 2		CGPC: CGP 02 (NORTE)				Barrio: Recoleta				Zona:				
Ubicación Técnica Cab: B-VP-17017-02001-IMP-PARAGUAY 2001-2099 Acera Impar						Equipo Cab:								
Calle y Número:						Campo de Clasificación: 10/2024								
Puesto de Trabajo Responsable: AR-SA-02 - SALVATORI C02						Grupo Planificador: ARC - Contratistas DGARB				Nro de Aviso:				
N° Pos.	Denominación Ubicación Técnica	Equipo	Denom. Equipo	Ref.	Clave de Modelo	Operación	Tipo de Poda	Dur.	Un.	Especie	DAP (cm)	ALT. (m)	Estado de Plantera	Ancho Vereda
0010				2087	AR-EA08	Árbol > 5 cm y hasta 10 cm de DAP	EX	1,0		fresno americano	6.000	3.000		0
Observaciones:														
Firma Constratista					Firma Inspector							Página 1 de 1		



GOBIERNO DE LA CIUDAD DE BUENOS AIRES  
2024 - Año del 30° Aniversario de la Autonomía de la Ciudad de Buenos Aires

**Hoja Adicional de Firmas**  
**Informe gráfico**

**Número:**

Buenos Aires,

**Referencia:** PLANILLA Y FOTO - ACTA N° 2465

---

El documento fue importado por el sistema GEDO con un total de 3 pagina/s.

**Planilla de Inspección de Árboles**

Fecha de relevamiento 15/10/2024

Aviso .....

Arme 408104461 .....

**UBICACIÓN DEL ÁRBOL** Especie botánica Arce

Calle Posadas N° 1417 ☐ Árbol Seco ☒ Árbol Semi Seco

**PARÁMETROS MECÁNICOS Y SANITARIOS DEL ÁRBOL**

Altura aprox. (m) 8 DAP (cm) 35 Inclinação: ☒ SI / NO ☐ Mayor a 40° ☒ Menor a 40°

Orientación de la inclinación ☒ Hacia la calle ☐ Hacia la propiedad ☐ Hacia el largo de la vereda  
☐ Descopado ☐ Descopado y brotado ☐ Copa desbalanceada

**FUSTE**

	Descortezamiento: Cavidades			<input type="checkbox"/> Fructificaciones fúngicas	<input type="checkbox"/> Codominancias	<input type="checkbox"/> Chorreados
	basal	media	alto			
Pequeñas				Cavidad longitudinal en el fuste (m) <input type="text"/>	Espesor de pared remanente (cm) <input type="text"/>	
Grandes						

**RAIZ** ☐ Expuesta ☐ Levanta vereda m2 Provoca fisuras en el frente de la propiedad: ☐ SI ☐ NO

**RAMAS**

☐ Tocones ☐ Excesivas / Cruzadas ☐ Con mal ángulo de inserción  
☒ Quebradas / Fisuradas ☒ Secas / Secas en las puntas ☐ Bajas  
☐ Codominancias ☐ Con cavidades / Tumores / Cancros ☐ Que invaden espacio aéreo

**HOJAS**

☐ De coloración anormal ☐ Defoliación Total ☐ Con signos de insectos ☐ Con manchas foliares  
☒ Defoliación Parcial Síntomas de enfermedades .....

**RECOMENDACIONES DEL INSPECTOR**

**A: OBJETIVOS DE LA PODA**

☐ Reducción Riesgo  
☐ Eliminar interferencias  
☐ Adecuación al sitio  
☐ Regulación de estructura

**B: TIPOS DE PODA**

☐ Formación  
☐ Limpieza  
☐ Aclareo  
☐ Refaldado  
☐ Terciado

☐ Balanceo  
☒ C: EXTRACCIÓN

☐ E: TRASPLANTE

☐ D: TRATAMIENTO SANITARIO

**F: CORTE DE RAÍCES**

☐ Superficial  
☐ Profunda

**OBSERVACIONES** Arce semi-seco presenta daños mecánicos y cavidades en el fuste principal así como también ramas secas y defoliación parcial.

Se recomienda realizar la extracción del ejemplar debido al riesgo de quiebre y caída que presenta.

.....

.....

.....

.....

.....

.....

**INSPECTOR/VERIFICADOR**

Nicolas M. Frol  
Nombre y Apellido

  
Firma

36.066.020  
DNI



Calle Posadas 1417.....

IMAGEN DEL EJEMPLAR



Informe N° 2466

ORDEN NRO: 408104461		CLASE DE ORDEN: ARME -				FECHA DE ENTRADA: 18.10.2024		 Buenos Aires Ciudad						
Descripción: POSADAS 1417 EX-EXTRACCION-24					Status: EJEC-En Ejecución		Prioridad:		Fecha Inicio: 01.10.2024					
									Fecha Fin: 31.10.2024					
Comuna: Comuna 2		CGPC:			Barrio: Recoleta				Zona:					
Ubicación Técnica Cab: B-VP-17114-01401-POSADAS 1401-1500						Equipo Cab:								
Calle y Número:						Campo de Clasificación: 10/2024								
Puesto de Trabajo Responsable: AR-SA-02 - SALVATORI C02					Grupo Planificador: ARC - Contratistas DGARB				Nro de Aviso:					
N° Pos.	Denominación Ubicación Técnica	Equipo	Denom. Equipo	Ref.	Clave de Modelo	Operación	Tipo de Poda	Dur.	Un.	Especie	DAP (cm)	ALT. (m)	Estado de Plantera	Ancho Vereda
0010				1417	AR-EA10	Árbol > 20 cm y hasta 40 cm de DAP	EX	1,0		ARCE	35.000	8.000		0
Observaciones:														
Firma Constratista					Firma Inspector							Página 1 de 1		



GOBIERNO DE LA CIUDAD DE BUENOS AIRES  
2024 - Año del 30° Aniversario de la Autonomía de la Ciudad de Buenos Aires

**Hoja Adicional de Firmas**  
**Informe gráfico**

**Número:**

Buenos Aires,

**Referencia:** PLANILLA Y FOTO - ACTA N° 2466

---

El documento fue importado por el sistema GEDO con un total de 3 pagina/s.

## Planilla de Inspección de Árboles

Fecha de relevamiento 15/10/2024

Aviso .....

Arme 408104465

**UBICACIÓN DEL ÁRBOL** Especie botánica Jacaranda

Calle Posadas N° 1320 LA1 ☐ Árbol Seco ☒ Árbol Semi Seco

### PARÁMETROS MECÁNICOS Y SANITARIOS DEL ÁRBOL

Altura aprox. (m) 6 DAP (cm) 20 Inclínación: ☒ SI / NO ☐ Mayor a 40° ☒ Menor a 40°

Orientación de la inclinación ☐ Hacia la calle ☐ Hacia la propiedad ☒ Hacia el largo de la vereda

☐ Descopado ☐ Descopado y brotado ☒ Copa desbalanceada

### FUSTE

Descortezamiento: Cavidades

basal media alto

Pequeñas			
Grandes		<input checked="" type="checkbox"/>	

☐ Fructificaciones fúngicas ☐ Codominancias ☐ Chorreados

Cavidad longitudinal en el fuste (m)

Espesor de pared remanente (cm)

**RAIZ** ☐ Expuesta ☐ Levanta vereda m2 Provoca fisuras en el frente de la propiedad: ☐ SI ☐ NO

### RAMAS

☐ Tocones

☐ Excesivas / Cruzadas

☐ Con mal ángulo de inserción

☒ Quebradas / Fisuradas

☒ Secas / Secas en las puntas

☐ Bajas

☐ Codominancias

☐ Con cavidades / Tumores / Cancros

☐ Que invaden espacio aéreo

### HOJAS

☐ De coloración anormal

☐ Defoliación Total

☐ Con signos de insectos

☐ Con manchas foliares

☒ Defoliación Parcial Síntomas de enfermedades .....

### RECOMENDACIONES DEL INSPECTOR

#### A: OBJETIVOS DE LA PODA

☐ Reducción Riesgo

☐ Eliminar interferencias

☐ Adecuación al sitio

☐ Regulación de estructura

#### B: TIPOS DE PODA

☐ Formación

☐ Limpieza

☐ Aclareo

☐ Refaldado

☐ Terciado

☐ Balanceo

☒ C: EXTRACCIÓN

☐ E: TRASPLANTE

☐ D: TRATAMIENTO SANITARIO

#### F: CORTE DE RAÍCES

☐ Superficial

☐ Profunda

**OBSERVACIONES** Jacaranda semi-seco presenta grandes cavidades en el fuste principal así como también ramas secas y una marcada inclinación.

Se recomienda realizar la extracción del ejemplar debido al riesgo de quiebre y caída que presenta.

INSPECTOR/VERIFICADOR

Nicolas M. Frol  
Nombre y Apellido

  
Firma

36.066.020  
DNI



Calle Posadas 1320 LA1.....

IMAGEN DEL EJEMPLAR





ORDEN NRO: 408104465		CLASE DE ORDEN: ARME -				FECHA DE ENTRADA: 18.10.2024		 Buenos Aires Ciudad						
Descripción: POSADAS 1320 LA1-EXTRACCION-24					Status: EJEC-En Ejecución		Prioridad:		Fecha Inicio: 01.10.2024					
									Fecha Fin: 31.10.2024					
Comuna: Comuna 2		CGPC:			Barrio: Recoleta				Zona:					
Ubicación Técnica Cab: B-VP-17114-01301-POSADAS 1301-1400							Equipo Cab:							
Calle y Número:							Campo de Clasificación: 10/2024							
Puesto de Trabajo Responsable: AR-SA-02 - SALVATORI C02					Grupo Planificador: ARC - Contratistas DGARB				Nro de Aviso:					
N° Pos.	Denominación Ubicación Técnica	Equipo	Denom. Equipo	Ref.	Clave de Modelo	Operación	Tipo de Poda	Dur.	Un.	Especie	DAP (cm)	ALT. (m)	Estado de Plantera	Ancho Vereda
0010				1320	AR-EA09	Árbol > 10 cm y hasta 20 cm de DAP	LA1	1,0		JACARANDA	20.000	6.000		0
Observaciones:														
Firma Constratista					Firma Inspector							Página 1 de 1		



GOBIERNO DE LA CIUDAD DE BUENOS AIRES  
2024 - Año del 30° Aniversario de la Autonomía de la Ciudad de Buenos Aires

**Hoja Adicional de Firmas**  
**Informe gráfico**

**Número:**

Buenos Aires,

**Referencia:** PLANILLA Y FOTO - ACTA N° 2467

---

El documento fue importado por el sistema GEDO con un total de 3 pagina/s.



**GOBIERNO DE LA CIUDAD DE BUENOS AIRES**  
2024 - Año del 30° Aniversario de la Autonomía de la Ciudad de Buenos Aires

**Resolución Presidencia Junta Comuna**

**Número:**

Buenos Aires,

**Referencia:** Extracción árboles Comuna 2 - ACTAS N° 2468 A 2474

---

**VISTO:** La Constitución de la Ciudad de Buenos Aires, las Leyes N° 3263 y N°1777, el Decreto N° 166/13, el Decreto N° 55/14, el Decreto N° 251-GCABA/14, la Resolución N° 573-GCABA-SECACGC/23, y el EX-2024-43450380- GCABA-COMUNA2;

**CONSIDERANDO:**

Que conforme surge del artículo 10 inciso a) de la Ley N° 1777, concordante con lo establecido por el artículo 128 de la Constitución de la Ciudad de Buenos Aires, las Comunas tienen competencia exclusiva en materia de planificación, ejecución y control de los trabajos de mantenimiento urbano de las vías secundarias y otras de menor jerarquía;

Que en virtud del Decreto N° 166/2013 y su modificatorio Decreto N° 55/14, se transfirió a las Comunas de la Ciudad Autónoma de Buenos Aires las misiones, funciones y responsabilidades establecidas en la Ley N° 3263 de Arbolado Público Urbano;

Que el artículo N° 15 de la ley N° 3263, establece que la Autoridad de Aplicación podrá efectuar tareas de tala o extracción en diferentes supuestos, salvo las excepciones previstas en los incisos d) y e) del mentado artículo;

Que la Comuna podrá ejecutar dichas tareas en aquellos casos en que: "...El árbol esté seco o que, por su estado sanitario, fisiológico o por sus condiciones físicas no sea posible su recuperación, o para garantizar la seguridad de las personas y/o bienes, o cuando se encuentre fuera de la línea de plantación respecto al resto de los árboles de la vereda constituyendo un obstáculo o cuando por su localización resulte imposible ubicar las entradas de vehículos...";

Que por Decreto N° 251-GCABA/14 se aprobó la estructura organizativa de las Comunas de la Ciudad Autónoma de Buenos Aires, y se establecieron las acciones necesarias para el cumplimiento de los términos de la Ley N° 1777;

Que por el expediente citado en el visto tramita la actuación iniciada en orden de la necesidad de extracción de ejemplares arbóreos emplazados en la Comuna 2 de esta Ciudad Autónoma de Buenos Aires;

Que obran en el expediente de referencia los informes técnicos elaborados por personal técnico afectado a las tareas de evaluación en la materia donde sugieren la extracción de dichos ejemplares;

Que los fundamentos de las extracciones obedecen a distintas causas tal como se expone en dichos informes;

Que el último párrafo del artículo 15 de la Ley N° 3263, prescribe que: “...Deberá fijarse un cartel junto al ejemplar a ser extraído o talado por el plazo de diez (10) días corridos...”;

Que por tratarse de una situación excepcional que no admite demora, resulta conveniente prescindir de dicha obligación;

Que por Resolución N° 573-GCABA-SECACGC/2023 se adjudicó a la Empresa contratista SALVATORI S.A. PARQUES Y ARDINES, CUIT 30-51270012-4, la contratación del “Servicio de Mantenimiento Integral del Arbolado Público lineal o viario y demás Servicios Conexos de las Comunas de la Ciudad Autónoma de Buenos Aires”, en el marco de la Licitación Pública N° 230-1151-LPU23;

Por ello, y en uso de las facultades que le son propias,

## **EL PRESIDENTE DE LA JUNTA COMUNAL 2**

### **RESUELVE**

Artículo 1°.- Autorícese la extracción de los siguientes ejemplares que a todos sus efectos forman parte de la presente Resolución:

- Ejemplar arbóreo ubicado en la calle Agüero N° 1984, atento los fundamentos expuestos en el Acta de Inspección N° 2468 (IF-2024-43451235-GCABA-COMUNA2),
- Ejemplar arbóreo ubicado en la calle Peña N° 3020, atento los fundamentos expuestos en el Acta de Inspección N° 2469 (IF-2024-43451235-GCABA-COMUNA2),
- Ejemplar arbóreo ubicado en la calle French N° 2773, atento los fundamentos expuestos en el Acta de Inspección N° 2470 (IF-2024-43451235-GCABA-COMUNA2),
- Ejemplar arbóreo ubicado en la calle Güemes N° 2934, atento los fundamentos expuestos en el Acta de Inspección N° 2471 (IF-2024-43451235-GCABA-COMUNA2),
- Ejemplar arbóreo ubicado en la calle Paraguay N° 2727, atento los fundamentos expuestos en el Acta de Inspección N° 2472 (IF-2024-43451235-GCABA-COMUNA2),
- Ejemplar arbóreo ubicado en la Av. Pueyrredón N° 1673, atento los fundamentos expuestos en el Acta de Inspección N° 2473 (IF-2024-43451235-GCABA-COMUNA2),
- Ejemplar arbóreo ubicado en la Av. Las Heras N° 1844, atento los fundamentos expuestos en el Acta de Inspección N° 2474 (IF-2024-43451235-GCABA-COMUNA2).

Artículo 2°.- Encomiéndose a la empresa SALVATORI S.A. PARQUES Y JARDINES, CUIT 30-51270012-4, realizar la tarea descripta en el artículo precedente.

Artículo 3°.- Regístrese, comuníquese a la Empresa interesada y publíquese. Cumplido, archívese.





**Planilla de Inspección de Árboles**

Fecha de relevamiento 23/10/2024

Aviso .....

Arme 408110419 .....

**UBICACIÓN DEL ÁRBOL** Especie botánica Fresno  
Calle Agüero N° 1984 ☐ Árbol Seco ☐ Árbol Semi Seco

**PARÁMETROS MECÁNICOS Y SANITARIOS DEL ÁRBOL**

Altura aprox. (m) 17 DAP (cm) 32 Inclinación: SI / NO ☐ Mayor a 40° ☐ Menor a 40°  
Orientación de la inclinación ☐ Hacia la calle ☐ Hacia la propiedad ☐ Hacia el largo de la vereda  
☐ Descopado ☐ Descopado y brotado ☐ Copa desbalanceada

**FUSTE** Descortezamiento: Cavidades ☐ Fructificaciones fúngicas ☐ Codominancias ☐ Chorreados  

	basal	media	alto
Pequeñas		<b>X</b>	
Grandes			

Cavidad longitudinal en el fuste (m)   
Espesor de pared remanente (cm)

**RAIZ** ☐ Expuesta ☐ Levanta vereda m2 Provoca fisuras en el frente de la propiedad: ☐ SI ☐ NO

**RAMAS** ☐ Tocones ☐ Excesivas / Cruzadas ☐ Con mal ángulo de inserción  
☒ Quebradas / Fisuradas ☐ Secas / Secas en las puntas ☐ Bajas  
☒ Codominancias ☐ Con cavidades / Tumores / Cancros ☐ Que invaden espacio aéreo

**HOJAS** ☐ De coloración anormal ☐ Defoliación Total ☐ Con signos de insectos ☐ Con manchas foliares  
☐ Defoliación Parcial Síntomas de enfermedades .....

**RECOMENDACIONES DEL INSPECTOR**

**A: OBJETIVOS DE LA PODA**

☐ Reducción Riesgo  
☐ Eliminar interferencias  
☐ Adecuación al sitio  
☐ Regulación de estructura

**B: TIPOS DE PODA**

☐ Formación  
☐ Limpieza  
☐ Aclareo  
☐ Refaldado  
☐ Terciado

☐ Balanceo  
☒ C: EXTRACCIÓN  
☐ E: TRASPLANTE  
☐ D: TRATAMIENTO SANITARIO

**F: CORTE DE RAÍCES**

☐ Superficial  
☐ Profunda

**OBSERVACIONES** Ejemplar presenta estructura desbalanceada debido a quiebre de rama de gran porte con desgarro en su fuste siendo suceptible a la entrada de patógenos y pudrición . No siendo posible su recuperación se recomienda su extracción a fin de garantizar la seguridad de personas y/o bienes por caída de ramas remanentes y/o árbol.

INSPECTOR/VERIFICADOR

Carolina Carrillo  
Nombre y Apellido

*clh*  
Firma

35072278  
DNI

Calle ..... Agüero 1984 .....

IMAGEN DEL EJEMPLAR



Informe N° ..... 2468 .....

# Planilla de Inspección de Árboles

Aviso: .....

Arme: 4 0 8 1 1 0 4 1 4

UBICACIÓN DEL ÁRBOL Especie botánica Fresno americano

Calle: Peña N° 3020 EX ☐ Árbol Seco ☒ Árbol Semi Seco

## PARÁMETROS MECÁNICOS Y SANITARIOS DEL ÁRBOL

Altura aprox. (m) 6 DAP (cm) 20 Inclinación: SI ☒ NO ☐ Mayor a 40° ☐ Menor a 40°

Orientación de la inclinación ☐ Hacia la calle ☐ Hacia la propiedad ☐ Hacia el largo de la vereda

☐ Descopado ☐ Descopado y brotado ☐ Copa desbalanceada

## FUSTE

Descortezamiento: Cavidades

basal media alto

Pequeñas			
Grandes	X		

☐ Fructificaciones fúngicas ☐ Codominancias ☒ Chorreados

Cavidad longitudinal en el fuste (m) 1

Espesor de pared remanente (cm) 40

RAIZ ☐ Expuesta ☐ Levanta vereda m2 Provoca fisuras en el frente de la propiedad: ☐ SI ☐ NO

## RAMAS

☐ Tocones

☐ Excesivas / Cruzadas

☐ Con mal ángulo de inserción

☒ Quebradas / Fisuradas

☒ Secas / Secas en las puntas

☐ Bajas

☐ Codominancias

☐ Con cavidades / Tumores / Cancros

☐ Que invaden espacio aéreo

HOJAS ☐ De coloración anormal ☒ Defoliación Total ☐ Con signos de insectos ☐ Con manchas foliares

☐ Defoliación Parcial Síntomas de enfermedades .....

## RECOMENDACIONES DEL INSPECTOR

A: OBJETIVOS DE LA PODA

B: TIPOS DE PODA

☐ Reducción Riesgo

☐ Formación

☐ Balanceo

F: CORTE DE RAÍCES

☐ Eliminar interferencias

☐ Limpieza

☒ C: EXTRACCIÓN

☐ Superficial

☐ Adecuación al sitio

☐ Aclareo

☐ E: TRASPLANTE

☐ Profunda

☐ Regulación de estructura

☐ Refaldado

☐ D: TRATAMIENTO SANITARIO

☐ Terciado

## OBSERVACIONES

Se requiere la extracción del ejemplar, presenta múltiples cavidades asociadas a elevados grados de descomposición en la madera de soporte, se desea liberar la plantera para utilizar la plantera con un próximo ejemplar que cumpla funciones ecosistémicas. Sumado a evitar riesgo de caída que generer daños a la ciudadanía.

INSPECTOR/VERIFICADOR

RODRIGO ALAIXT

Nombre y Apellido

Firma

95.871.470

DNI





# Planilla de Inspección de Árboles

Fecha de relevamiento 01/11/2024

Aviso .....

Arme 408110443

**UBICACIÓN DEL ÁRBOL** Especie botánica Fraxinus pennsylvanica (Fresno)

Calle French N° 2773 LA ☒ Árbol Seco ☐ Árbol Semi Seco

## PARÁMETROS MECÁNICOS Y SANITARIOS DEL ÁRBOL

Altura aprox. (m) 4 DAP (cm) 25 Inclinación: SI ☒ NO ☐ Mayor a 40° ☐ Menor a 40°

Orientación de la inclinación ☐ Hacia la calle ☐ Hacia la propiedad ☐ Hacia el largo de la vereda

☐ Descopado ☐ Descopado y brotado ☐ Copa desbalanceada

## FUSTE

Descortezamiento: Cavidades

basal media alto

Pequeñas			
Grandes			

☐ Fructificaciones fúngicas ☐ Codominancias ☐ Chorreados

Cavidad longitudinal en el fuste (m)

Espesor de pared remanente (cm)

**RAIZ** ☐ Expuesta ☐ Levanta vereda m2 Provoca fisuras en el frente de la propiedad: ☐ SI ☐ NO

**RAMAS** ☐ Tocones ☐ Excesivas / Cruzadas ☐ Con mal ángulo de inserción

☐ Quebradas / Fisuradas ☐ Secas / Secas en las puntas ☐ Bajas

☐ Codominancias ☐ Con cavidades / Tumores / Cancros ☐ Que invaden espacio aéreo

**HOJAS** ☐ De coloración anormal ☐ Defoliación Total ☐ Con signos de insectos ☐ Con manchas foliares

☐ Defoliación Parcial Síntomas de enfermedades .....

## RECOMENDACIONES DEL INSPECTOR

A: OBJETIVOS DE LA PODA

B: TIPOS DE PODA

☐ Reducción Riesgo  
☐ Eliminar interferencias  
☐ Adecuación al sitio  
☐ Regulación de estructura

☐ Formación  
☐ Limpieza  
☐ Aclareo  
☐ Refaldado  
☐ Terciado

☐ Balanceo  
☒ C: EXTRACCIÓN  
☐ E: TRASPLANTE  
☐ D: TRATAMIENTO SANITARIO

F: CORTE DE RAÍCES

☐ Superficial  
☐ Profunda

**OBSERVACIONES** Se recomienda extracción del ejemplar por presentar fuste y ramas totalmente secos.

.....

.....

.....

.....

.....

.....

.....

.....

.....

INSPECTOR/VERIFICADOR

Mara Claret

Nombre y Apellido



Firma

37696320

DNI



French•2773•LA

Calle .....



Informe N° 2470

# Planilla de Inspección de Árboles

Fecha de relevamiento 01/11/2024

Aviso .....

Arme 408110481 .....

**UBICACIÓN DEL ÁRBOL** Especie botánica Melia azedarach (paraíso) .....

Calle Guemes N° 2934 ☒ Árbol Seco ☐ Árbol Semi Seco

## PARÁMETROS MECÁNICOS Y SANITARIOS DEL ÁRBOL

Altura aprox. (m) 5 DAP (cm) 25 Inclinación: SI ☒ NO ☐ Mayor a 40° ☐ Menor a 40°

Orientación de la inclinación ☐ Hacia la calle ☐ Hacia la propiedad ☐ Hacia el largo de la vereda

☐ Descopado ☐ Descopado y brotado ☐ Copa desbalanceada

## FUSTE

Descortezamiento: Cavidades

basal media alto

Pequeñas			
Grandes			

☐ Fructificaciones fúngicas ☐ Codominancias ☐ Chorreados

Cavidad longitudinal en el fuste (m) .....

Espesor de pared remanente (cm) .....

**RAIZ** ☐ Expuesta ☐ Levanta vereda m2 Provoca fisuras en el frente de la propiedad: ☐ SI ☐ NO

**RAMAS** ☐ Tocones ☐ Excesivas / Cruzadas ☐ Con mal ángulo de inserción

☐ Quebradas / Fisuradas ☐ Secas / Secas en las puntas ☐ Bajas

☐ Codominancias ☐ Con cavidades / Tumores / Cancros ☐ Que invaden espacio aéreo

**HOJAS** ☐ De coloración anormal ☐ Defoliación Total ☐ Con signos de insectos ☐ Con manchas foliares

☐ Defoliación Parcial Síntomas de enfermedades .....

## RECOMENDACIONES DEL INSPECTOR

A: OBJETIVOS DE LA PODA

☐ Reducción Riesgo  
☐ Eliminar interferencias  
☐ Adecuación al sitio  
☐ Regulación de estructura

B: TIPOS DE PODA

☐ Formación  
☐ Limpieza  
☐ Aclareo  
☐ Refaldado  
☐ Terciado

☐ Balanceo  
☒ C: EXTRACCIÓN  
☐ E: TRASPLANTE  
☐ D: TRATAMIENTO SANITARIO

F: CORTE DE RAÍCES

☐ Superficial  
☐ Profunda

**OBSERVACIONES** Se recomienda extracción del ejemplar por presentar fuste y ramas totalmente secos.

.....

.....

.....

.....

.....

.....

.....

.....

.....

INSPECTOR/VERIFICADOR

Mara Claret

Nombre y Apellido



Firma

37696320

DNI

Calle Guemes•2934•EX



Informe N° 2471

Aviso: .....

Arme: .....

UBICACIÓN DEL ÁRBOL Especie botánica FRESNO

Calle PARAGUAY N° 2727 Ft. ☒ Árbol Seco ☐ Árbol Semi Seco

**PARÁMETROS MECÁNICOS Y SANITARIOS DEL ÁRBOL**

Altura aprox. (m) 7 DAP (cm) 20 Inclínación: SI ☒ NO ☐ Mayor a 40° ☐ Menor a 40°

Orientación de la inclinación ☐ Hacia la calle ☐ Hacia la propiedad ☐ Hacia el largo de la vereda

☐ Descopado ☐ Descopado y brotado ☐ Copa desbalanceada

**FUSTE**

Descortezamiento: Cavidades

basal media alto

Pequeñas	X		
Grandes			

☐ Fructificaciones fúngicas ☐ Codominancias ☒ Chorreados

Cavidad longitudinal en el fuste (m) 0,4

Espesor de pared remanente (cm) .....

RAIZ ☐ Expuesta ☐ Levanta vereda m2 Provoca fisuras en el frente de la propiedad: ☐ SI ☐ NO

**RAMAS**

☐ Tocones

☐ Excesivas / Cruzadas

☐ Con mal ángulo de inserción

☒ Quebradas / Fisuradas

☒ Secas / Secas en las puntas

☐ Bajas

☐ Codominancias

☐ Con cavidades / Tumores / Cancros

☐ Que invaden espacio aéreo

**HOJAS** ☐ De coloración anormal ☒ Defoliación Total ☐ Con signos de insectos ☐ Con manchas foliares

☐ Defoliación Parcial Síntomas de enfermedades: .....

**RECOMENDACIONES DEL INSPECTOR**

A: OBJETIVOS DE LA PODA

B: TIPOS DE PODA

☐ Reducción Riesgo

☐ Formación

☐ Balanceo

F: CORTE DE RAÍCES

☐ Eliminar interferencias

☐ Limpieza

☒ C: EXTRACCIÓN

☐ Superficial

☐ Adecuación al sitio

☐ Aclareo

☐ E: TRASPLANTE

☐ Profunda

☐ Regulación de estructura

☐ Refaldado

☐ D: TRATAMIENTO SANITARIO

☐ Terciado

**OBSERVACIONES**

Se requiere la extracción del ejemplar muerto en pie, se ha venido monitoreando su estado sanitario, sin embargo no se ha visto una revitalización del ejemplar, por lo contrario se vio una amento en la incidencia de hormigas y un debilitamiento en la estructura , este ejemplar no cumple las funciones ecosistémicas deseadas y requiere una extracción par evitar un posible daño a la ciudadanía.

**INSPECTOR/VERIFICADOR**

RODRIGO ALAIXT

Nombre y Apellido

Firma

95.871.470

DNI



Calle ..... PARAGUAY 2727 ft .....





# Planilla de Inspección de Árboles

Fecha de relevamiento 07/11/2024

Aviso S00825158/24

Arme 408113236

UBICACIÓN DEL ÁRBOL Especie botánica Platano

Calle Av. Pueyrredón

Nº 1673



Árbol Seco



Árbol Semi Seco

## PARÁMETROS MECÁNICOS Y SANITARIOS DEL ÁRBOL

Altura aprox. (m) 4

DAP (cm) 4

Inclinación: SI / NO

☐ Mayor a 40°

☐ Menor a 40°

Orientación de la inclinación



Hacia la calle



Hacia la propiedad



Hacia el largo de la vereda



Descopado



Descopado y brotado



Copa desbalanceada

## FUSTE

Descortezamiento: Cavidades

basal

media

alto

Pequeñas

Grandes

☐ Fructificaciones fúngicas

☐ Codominancias

☐ Chorreados

Cavidad longitudinal en el fuste (m)

Espesor de pared remanente (cm)

## RAIZ



Expuesta



Levanta vereda m2

Provoca fisuras en el frente de la propiedad:



SI



NO

## RAMAS



Tocones



Excesivas / Cruzadas



Con mal ángulo de inserción



Quebradas / Fisuradas



Secas / Secas en las puntas



Bajas



Codominancias



Con cavidades / Tumores / Cancros



Que invaden espacio aéreo

## HOJAS



De coloración anormal



Defoliación Total



Con signos de insectos



Con manchas foliares



Defoliación Parcial

Síntomas de enfermedades

## RECOMENDACIONES DEL INSPECTOR

A: OBJETIVOS DE LA PODA

B: TIPOS DE PODA



Reducción Riesgo



Formación



Balanceo

F: CORTE DE RAÍCES



Eliminar interferencias



Limpieza



C: EXTRACCIÓN



Superficial



Adecuación al sitio



Aclareo



E: TRASPLANTE



Profunda



Regulación de



Refaldado



D: TRATAMIENTO SANITARIO

estructura



Terciado

OBSERVACIONES Ejemplar seco ,corresponde su extracción.

INSPECTOR/VERIFICADOR

Carolina Carrillo

Nombre y Apellido

*CLH*

Firma

35072278

DNI

Calle ..... Av. Pueyrredón 1673

IMAGEN DEL EJEMPLAR



Informe N° 2473

**Planilla de Inspección de Árboles**

Fecha de relevamiento 13/11/2024

Aviso .....

Arme ..... 408113785 .....

**UBICACIÓN DEL ÁRBOL** Especie botánica Ficus  
Calle Av. Las Heras N° 1844 ☒ Árbol Seco ☐ Árbol Semi Seco

**PARÁMETROS MECÁNICOS Y SANITARIOS DEL ÁRBOL**

Altura aprox. (m) 18 DAP (cm) 52 Inclinação: SI / NO ☐ Mayor a 40° ☐ Menor a 40°  
Orientación de la inclinación ☐ Hacia la calle ☐ Hacia la propiedad ☐ Hacia el largo de la vereda  
☐ Descopado ☐ Descopado y brotado ☐ Copa desbalanceada

**FUSTE**

	Descortezamiento: Cavidades		
	basal	media	alto
Pequeñas			
Grandes			

☒ Fructificaciones fúngicas ☒ Codominancias ☐ Chorreados  
Cavidad longitudinal en el fuste (m)   
Espesor de pared remanente (cm)

**RAIZ** ☒ Expuesta ☐ Levanta vereda m2 Provoca fisuras en el frente de la propiedad: ☐ SI ☐ NO

**RAMAS** ☐ Tocones ☐ Excesivas / Cruzadas ☐ Con mal ángulo de inserción  
☐ Quebradas / Fisuradas ☒ Secas / Secas en las puntas ☐ Bajas  
☐ Codominancias ☐ Con cavidades / Tumores / Cancros ☐ Que invaden espacio aéreo

**HOJAS** ☐ De coloración anormal ☐ Defoliación Total ☐ Con signos de insectos ☐ Con manchas foliares  
☐ Defoliación Parcial Síntomas de enfermedades .....

**RECOMENDACIONES DEL INSPECTOR**

A: OBJETIVOS DE LA PODA B: TIPOS DE PODA F: CORTE DE RAÍCES  
☐ Reducción Riesgo ☐ Formación ☐ Balanceo ☒ C: EXTRACCIÓN ☐ Superficial  
☐ Eliminar interferencias ☐ Limpieza ☐ E: TRASPLANTE ☐ Profunda  
☐ Adecuación al sitio ☐ Aclareo ☐ D: TRATAMIENTO SANITARIO  
☐ Regulación de estructura ☐ Refaldado ☐ Terciado

**OBSERVACIONES** Ejemplar se encuentra completamente seco, con descortezamiento sobre ramas principales, fuste codominante, raíces expuestas y presencia de fructificaciones fúngicas. Siendo su recuperación irreversible se recomienda su extracción a fin de garantizar la seguridad de personas y/o bienes debido a caída del árbol y/o ramas.

.....  
.....  
.....  
.....  
.....  
.....

**INSPECTOR/VERIFICADOR**



Calle ..... Av.Las Heras 1844

IMAGEN DEL EJEMPLAR



Informe N° ..... 2474



**GOBIERNO DE LA CIUDAD DE BUENOS AIRES**  
2024 - Año del 30° Aniversario de la Autonomía de la Ciudad de Buenos Aires

**Resolución Presidencia Junta Comuna**

**Número:**

Buenos Aires,

**Referencia:** S/ Extracción árbol Peña 2507

---

**VISTO:** La Constitución de la Ciudad de Buenos Aires, las Leyes N° 3263 y N°1777, el Decreto N° 166/13, el Decreto N° 55/14, el Decreto N° 251-GCABA/14, la Resolución N° 573-GCABA-SECACGC/23, y el EX-2024-45558593-GCABA-COMUNA2,

**CONSIDERANDO:**

Que conforme surge del artículo 10 inciso a) de la Ley N° 1777, concordante con lo establecido por el artículo 128 de la Constitución de la Ciudad de Buenos Aires, las Comunas tienen competencia exclusiva en materia de planificación, ejecución y control de los trabajos de mantenimiento urbano de las vías secundarias y otras de menor jerarquía;

Que en virtud del Decreto N° 166/2013 y su modificatorio Decreto N° 55/14, se transfirió a las Comunas de la Ciudad Autónoma de Buenos Aires las misiones, funciones y responsabilidades establecidas en la Ley N° 3263 de Arbolado Público Urbano;

Que el artículo N° 15 de la ley N° 3263, establece que la Autoridad de Aplicación podrá efectuar tareas de tala o extracción en diferentes supuestos, salvo las excepciones previstas en los incisos d) y e) del mentado artículo;

Que la Comuna podrá ejecutar dichas tareas en aquellos casos en que: "...El árbol esté seco o que, por su estado sanitario, fisiológico o por sus condiciones físicas no sea posible su recuperación, o para garantizar la seguridad de las personas y/o bienes, o cuando se encuentre fuera de la línea de plantación respecto al resto de los árboles de la vereda constituyendo un obstáculo o cuando por su localización resulte imposible ubicar las entradas de vehículos...";

Que por Decreto N° 251-GCABA/14 se aprobó la estructura organizativa de las Comunas de la Ciudad Autónoma de Buenos Aires, y se establecieron las acciones necesarias para el cumplimiento de los términos de la Ley N° 1777;

Que conforme surge del Acta de Inspección N° 2475 (IF-2024-45558980-GCABA-COMUNA2), emitida por personal técnico afectado a las tareas de evaluación en la materia, dependiente de la Gerencia Operativa de Gestión Comunal de la Comuna N°2, corresponde efectuar la extracción del ejemplar ubicado en la calle Peña 2507;

Que el fundamento para la extracción de manera urgente e inmediata radica en que según informan los Agrónomos el árbol se encuentra en mal estado general, presenta cavidades en la sección media y superior que compromete la estabilidad, sumado a esto presenta un descope con una rasgadura en el fuste que genera una pudrición en el sistema



vascular, este estado de descomposición genero la aparición de una grieta longitudinal, es un árbol de riesgo elevado, deseando su extracción para evitar perjuicios;

Que el último párrafo del artículo 15 de la Ley N° 3263, prescribe que: "...Deberá fijarse un cartel junto al ejemplar a ser extraído o talado por el plazo de diez (10) días corridos...";

Que por tratarse de una situación excepcional que no admite demora, resulta conveniente prescindir de dicha obligación;

Que por Resolución N° 573-GCABA-SECACGC/2023 se adjudicó a la Empresa contratista SALVATORI S.A. PARQUES Y ARDINES, CUIT 30-51270012-4, la contratación del "Servicio de Mantenimiento Integral del Arbolado Público lineal o viario y demás Servicios Conexos de las Comunas de la Ciudad Autónoma de Buenos Aires", en el marco de la Licitación Pública N° 230-1151-LPU23;

Por ello, y en uso de las facultades que le son propias,

## **EL PRESIDENTE DE LA JUNTA COMUNAL 2**

### **RESUELVE**

Artículo 1°.- Autorícese la extracción del ejemplar arbóreo ubicado en la calle Peña 2507, atento los fundamentos expuestos en el Acta de Inspección N° 2475 (IF-2024-45558980-GCABA-COMUNA2), y que a todos sus efectos forma parte de la presente Resolución.

Artículo 2°.- Encomiéndese a la empresa SALVATORI S.A. PARQUES Y JARDINES, CUIT 30-51270012-4, realizar la tarea descripta en el artículo precedente.

Artículo 3°.- Regístrese, comuníquese a la Empresa interesada y publíquese. Cumplido, archívese.

# Planilla de Inspección de Árboles

Arme . 4 0 8 1 1 4 3 5 1

Aviso: .....

UBICACIÓN DEL ÁRBOL Especie botánica FRESNO

Calle P E Ñ A N° 2507 Árbol Seco ☐ Árbol Semi Seco ☐

## PARÁMETROS MECÁNICOS Y SANITARIOS DEL ÁRBOL

Altura aprox. (m) 7 DAP (cm) 30 Inclinación: SI ☒ NO ☐ Mayor a 40° ☐ Menor a 40°

Orientación de la inclinación ☐ Hacia la calle ☐ Hacia la propiedad ☐ Hacia el largo de la vereda

☐ Descopado ☐ Descopado y brotado ☐ Copa desbalanceada

## FUSTE

Descortezamiento: Cavidades

basal media alto

Pequeñas			
Grandes		X	X

☐ Fructificaciones fúngicas ☐ Codominancias ☒ Chorreados

Cavidad longitudinal en el fuste (m) 2

Espesor de pared remanente (cm)

RAIZ ☐ Expuesta ☐ Levanta vereda m2 Provoca fisuras en el frente de la propiedad: ☐ SI ☐ NO

## RAMAS

☐ Tocones

☐ Excesivas / Cruzadas

☐ Con mal ángulo de inserción

☒ Quebradas / Fisuradas

☒ Secas / Secas en las puntas

☐ Bajas

☐ Codominancias

☒ Con cavidades / Tumores / Cancros

☐ Que invaden espacio aéreo

## HOJAS

☐ De coloración anormal

☐ Defoliación Total

☐ Con signos de insectos

☐ Con manchas foliares

☒ Defoliación Parcial Síntomas de enfermedades .....

## RECOMENDACIONES DEL INSPECTOR

A: OBJETIVOS DE LA PODA

B: TIPOS DE PODA

☐ Reducción Riesgo

☐ Formación

☐ Balanceo

F: CORTE DE RAÍCES

☐ Eliminar interferencias

☐ Limpieza

☒ C: EXTRACCIÓN

☐ Superficial

☐ Adecuación al sitio

☐ Aclareo

☐ E: TRASPLANTE

☐ Profunda

☐ Regulación de estructura

☐ Refaldado

☐ D: TRATAMIENTO SANITARIO

☐ Terciado

## OBSERVACIONES

ARBOL EN MAL ESTADO GENERAL, PRESENTA CAVIDADES EN LA SECCION MEDIA Y SUPERIOR QUE COMPROMETE LA ESTABILIDAD DEL ARBOL, SUMADO A ESTO PRESETA UN DESCOPE CON UNA RASGADURA EN EL FUSTE QUE GENERO UNA PUDRICION EN EL SISTEMA VASCULAR, ESTE ESTADO DE DESCOMPOSICION GENERO LA APARICION DE UNA GRIETA LONGITUDINAL ,. ES UN ARBOL DE RIESGO ELEVADO, SE DESEA SU EXTRACCION PARA EVITAR PREGUISIOS.

INSPECTOR/VERIFICADOR

RODRIGO ALAIXT


Nombre y Apellido

Firma

95.871.470

DNI

Calle P. E. Ñ. A. 2507 .....



Informe N° 2475

ORDEN NRO: 408114351		CLASE DE ORDEN: ARME -				FECHA DE ENTRADA: 15.11.2024		 Buenos Aires Ciudad						
Descripción: PEÑA 2507 EX-EXTRACCION-24					Status: EJEC-En Ejecución		Prioridad:		Fecha Inicio: 01.11.2024					
									Fecha Fin: 30.11.2024					
Comuna: Comuna 2		CGPC:			Barrio: Recoleta				Zona:					
Ubicación Técnica Cab: B-VP-17054-02501-PEÑA 2501-2600						Equipo Cab:								
Calle y Número:						Campo de Clasificación: 11/2024								
Puesto de Trabajo Responsable: AR-SA-02 - SALVATORI C02					Grupo Planificador: ARC - Contratistas DGARB				Nro de Aviso:					
N° Pos.	Denominación Ubicación Técnica	Equipo	Denom. Equipo	Ref.	Clave de Modelo	Operación	Tipo de Poda	Dur.	Un.	Especie	DAP (cm)	ALT. (m)	Estado de Plantera	Ancho Vereda
0010				2507	AR-EA10	Árbol > 20 cm y hasta 40 cm de DAP	EX	1,0		FRESNO	30.000	7.000		0
Observaciones:														
Firma Constratista					Firma Inspector								Página 1 de 1	



G O B I E R N O D E L A C I U D A D D E B U E N O S A I R E S  
2024 - Año del 30° Aniversario de la Autonomía de la Ciudad de Buenos Aires

**Hoja Adicional de Firmas**  
**Informe gráfico**

**Número:**

Buenos Aires,

**Referencia:** PLANILLA Y FOTO - ACTA N° 2475

---

El documento fue importado por el sistema GEDO con un total de 3 pagina/s.





**G O B I E R N O D E L A C I U D A D D E B U E N O S A I R E S**  
2024 - Año del 30° Aniversario de la Autonomía de la Ciudad de Buenos Aires

**Resolución Presidencia Junta Comuna**

**Número:**

Buenos Aires,

**Referencia:** Extracción árboles Comuna 2 – Actas 2476 a 2478

---

**VISTO:** La Constitución de la Ciudad de Buenos Aires, las Leyes N° 3263 y N°1777, el Decreto N° 166/13, el Decreto N° 55/14, el Decreto N° 251-GCABA/14, la Resolución N° 573-GCABA-SECACGC/23, y EX-2024-47395235- -GCABA-COMUNA2,

**CONSIDERANDO:**

Que conforme surge del artículo 10 inciso a) de la Ley N° 1777, concordante con lo establecido por el artículo 128 de la Constitución de la Ciudad de Buenos Aires, las Comunas tienen competencia exclusiva en materia de planificación, ejecución y control de los trabajos de mantenimiento urbano de las vías secundarias y otras de menor jerarquía;

Que en virtud del Decreto N° 166/2013 y su modificatorio Decreto N° 55/14, se transfirió a las Comunas de la Ciudad Autónoma de Buenos Aires las misiones, funciones y responsabilidades establecidas en la Ley N° 3263 de Arbolado Público Urbano;

Que el artículo N° 15 de la ley N° 3263, establece que la Autoridad de Aplicación podrá efectuar tareas de tala o extracción en diferentes supuestos, salvo las excepciones previstas en los incisos d) y e) del mentado artículo;

Que la Comuna podrá ejecutar dichas tareas en aquellos casos en que: "...El árbol esté seco o que, por su estado sanitario, fisiológico o por sus condiciones físicas no sea posible su recuperación, o para garantizar la seguridad de las personas y/o bienes, o cuando se encuentre fuera de la línea de plantación respecto al resto de los árboles de la vereda constituyendo un obstáculo o cuando por su localización resulte imposible ubicar las entradas de vehículos...";

Que por Decreto N° 251-GCABA/14 se aprobó la estructura organizativa de las Comunas de la Ciudad Autónoma de Buenos Aires, y se establecieron las acciones necesarias para el cumplimiento de los términos de la Ley N° 1777;

Que por el expediente citado en el visto tramita la actuación iniciada en orden de la necesidad de extracción de ejemplares arbóreos emplazados en la Comuna 2 de esta Ciudad Autónoma de Buenos Aires;

Que obran en el expediente de referencia los informes técnicos elaborados por personal técnico afectado a las tareas de evaluación en la materia donde sugieren la extracción de dichos ejemplares;

Que los fundamentos de las extracciones obedecen a distintas causas tal como se expone en dichos informes;

Que el último párrafo del artículo 15 de la Ley N° 3263, prescribe que: “...Deberá fijarse un cartel junto al ejemplar a ser extraído o talado por el plazo de diez (10) días corridos...”;

Que por tratarse de una situación excepcional que no admite demora, resulta conveniente prescindir de dicha obligación;

Que por Resolución N° 573-GCABA-SECACGC/2023 se adjudicó a la Empresa contratista SALVATORI S.A. PARQUES Y ARDINES, CUIT 30-51270012-4, la contratación del “Servicio de Mantenimiento Integral del Arbolado Público lineal o viario y demás Servicios Conexos de las Comunas de la Ciudad Autónoma de Buenos Aires”, en el marco de la Licitación Pública N° 230-1151-LPU23;

Por ello, y en uso de las facultades que le son propias,

## **EL PRESIDENTE DE LA JUNTA COMUNAL 2**

### **RESUELVE**

Artículo 1°.- Autorícese la extracción de los siguientes ejemplares que a todos sus efectos forman parte de la presente Resolución:

-Ejemplar arbóreo ubicado en la calle Juan Maria Gutierrez 2786, atento los fundamentos expuestos en el Acta de Inspección N° 2476 (IF-2024-47394369-GCABA-COMUNA2),

--Ejemplar arbóreo ubicado en la calle Beruti 2722, atento los fundamentos expuestos en el Acta de Inspección N° 2477 (IF-2024-47394369-GCABA-COMUNA2),

-Ejemplar arbóreo ubicado en la calle Gallo 1577, atento los fundamentos expuestos en el Acta de Inspección N° 2478 (IF-2024-47394369-GCABA-COMUNA2).

Artículo 2°.- Encomiéndese a la empresa SALVATORI S.A. PARQUES Y JARDINES, CUIT 30-51270012-4, realizar la tarea descripta en el artículo precedente.

Artículo 3°.- Regístrese, comuníquese a la Empresa interesada y publíquese. Cumplido, archívese.

# Planilla de Inspección de Árboles

Fecha de relevamiento 28/11/2024

Aviso S00856648/24

Arme 408122717

UBICACIÓN DEL ÁRBOL Especie botánica No determinada

Calle Gutierrez, Juan María

Nº 2786



Árbol Seco



Árbol Semi Seco

## PARÁMETROS MECÁNICOS Y SANITARIOS DEL ÁRBOL

Altura aprox. (m) 2

DAP (cm) 3

Inclinación: SI / NO



Mayor a 40°



Menor a 40°

Orientación de la inclinación



Hacia la calle



Hacia la propiedad



Hacia el largo de la vereda



Descopado



Descopado y brotado



Copa desbalanceada

## FUSTE

Descortezamiento: Cavidades

basal

media

alto

Fructificaciones fúngicas

Codominancias

Chorreados

Pequeñas

Cavidad longitudinal en el fuste (m)

Grandes

Espesor de pared remanente (cm)

## RAIZ



Expuesta



Levanta vereda m2

Provoca fisuras en el frente de la propiedad:



SI



NO

## RAMAS



Tocones



Excesivas / Cruzadas



Con mal ángulo de inserción



Quebradas / Fisuradas



Secas / Secas en las puntas



Bajas



Codominancias



Con cavidades / Tumores / Cancros



Que invaden espacio aéreo

## HOJAS



De coloración anormal



Defoliación Total



Con signos de insectos



Con manchas foliares



Defoliación Parcial

Síntomas de enfermedades

## RECOMENDACIONES DEL INSPECTOR

A: OBJETIVOS DE LA PODA

B: TIPOS DE PODA



Reducción Riesgo



Formación



Balanceo

F: CORTE DE RAÍCES



Eliminar interferencias



Limpieza



C: EXTRACCIÓN



Superficial



Adecuación al sitio



Aclareo



E: TRASPLANTE



Profunda



Regulación de



Refaldado



D: TRATAMIENTO SANITARIO

estructura



Terciado

## OBSERVACIONES

Se recomienda extracción del ejemplar por estar totalmente seco.

INSPECTOR/VERIFICADOR

Mara Claret

Nombre y Apellido

Firma

37696320

DNI

Calle ..... Gutierrez, Juan María 2786 .....



Informe N° ..... 2476 .....

ORDEN NRO: 408122717		CLASE DE ORDEN: ARME -				FECHA DE ENTRADA: 04.12.2024		 Buenos Aires Ciudad						
Descripción: GUTIERREZ, JUAN MARIA 2786-EXTRACCION-24					Status: EJEC-En Ejecución		Prioridad:		Fecha Inicio: 01.12.2024					
									Fecha Fin: 31.12.2024					
Comuna: Comuna 2		CGPC: CGP 02 (NORTE)			Barrio: Recoleta				Zona:					
Ubicación Técnica Cab: B-VP-07111-02701-PAR-GUTIERREZ, JUAN MARIA 2702-2800 Par						Equipo Cab:								
Calle y Número:						Campo de Clasificación: 11/2024								
Puesto de Trabajo Responsable: AR-SA-02 - SALVATORI C02					Grupo Planificador: ARC - Contratistas DGARB				Nro de Aviso:					
N° Pos.	Denominación Ubicación Técnica	Equipo	Denom. Equipo	Ref.	Clave de Modelo	Operación	Tipo de Poda	Dur.	Un.	Especie	DAP (cm)	ALT. (m)	Estado de Plantera	Ancho Vereda
0010				2786	AR-EA07	Árbol hasta 5 cm de DAP	EX	1,0		NO DETERMINADO	3.000	2.000		0
Observaciones:														
Firma Constratista					Firma Inspector							Página 1 de 1		



# Planilla de Inspección de Árboles

Aviso S00869577/24

Fecha de relevamiento 05/10/2024

Arme 408122719

**UBICACIÓN DEL ÁRBOL** Especie botánica **Fresno**

Calle **Beruti** N° **2722** ☐ Árbol Seco ☐ Árbol Semi Seco

## PARÁMETROS MECÁNICOS Y SANITARIOS DEL ÁRBOL

Altura aprox. (m) **6** DAP (cm) **34** Inclinação: SI / ☒ NO ☐ Mayor a 40° ☐ Menor a 40°

Orientación de la inclinación ☐ Hacia la calle ☐ Hacia la propiedad ☐ Hacia el largo de la vereda  
☐ Descopado ☐ Descopado y brotado ☐ Copa desbalanceada

## FUSTE

Descortezamiento: Cavidades

basal media alto

Pequeñas			
Grandes			

☐ Fructificaciones fúngicas ☐ Codominancias ☐ Chorreados

Cavidad longitudinal en el fuste (m)

Espesor de pared remanente (cm)

**RAIZ** ☐ Expuesta ☐ Levanta vereda m2 Provoca fisuras en el frente de la propiedad: ☐ SI ☐ NO

## RAMAS

☐ Tocones

☐ Excesivas / Cruzadas

☐ Con mal ángulo de inserción

☐ Quebradas / Fisuradas

☒ Secas / Secas en las puntas

☐ Bajas

☐ Codominancias

☐ Con cavidades / Tumores / Cancros

☐ Que invaden espacio aéreo

## HOJAS

☐ De coloración anormal

☐ Defoliación Total

☐ Con signos de insectos

☐ Con manchas foliares

☐ Defoliación Parcial Síntomas de enfermedades

## RECOMENDACIONES DEL INSPECTOR

### A: OBJETIVOS DE LA PODA

☐ Reducción Riesgo

☐ Eliminar interferencias

☐ Adecuación al sitio

☐ Regulación de estructura

### B: TIPOS DE PODA

☐ Formación

☐ Limpieza

☐ Aclareo

☐ Refaldado

☐ Terciado

☐ Balanceo

☒ C: EXTRACCIÓN

☐ E: TRASPLANTE

☐ D: TRATAMIENTO SANITARIO

### F: CORTE DE RAÍCES

☐ Superficial

☐ Profunda

**OBSERVACIONES** **Fresno completamente seco posee una cavidad de gran tamaño en el fuste.**

**Se recomienda realizar la extracción del ejemplar debido a su situación irreversible y al riesgo de quiebre del fuste**

INSPECTOR/VERIFICADOR


Nicolas M. Frol  
Nombre y Apellido

  
Firma

36.066.020  
DNI

Calle Beruti 2722 .....

IMAGEN DEL EJEMPLAR



Informe N° 2477

ORDEN NRO: 408122719		CLASE DE ORDEN: ARME -				FECHA DE ENTRADA: 04.12.2024		 <b>Buenos Aires Ciudad</b>						
Descripción: BERUTI 2722-EXTRACCION-24					Status: EJEC-En Ejecución		Prioridad:		Fecha Inicio: 01.12.2024					
									Fecha Fin: 31.12.2024					
Comuna: Comuna 2		CGPC: CGP 02 (NORTE)			Barrio: Recoleta				Zona:					
Ubicación Técnica Cab: B-VP-02071-02701-PAR-BERUTI 2702-2800 Acera Par						Equipo Cab:								
Calle y Número:						Campo de Clasificación: 12/2024								
Puesto de Trabajo Responsable: AR-SA-02 - SALVATORI C02					Grupo Planificador: ARC - Contratistas DGARB				Nro de Aviso:					
N° Pos.	Denominación Ubicación Técnica	Equipo	Denom. Equipo	Ref.	Clave de Modelo	Operación	Tipo de Poda	Dur.	Un.	Especie	DAP (cm)	ALT. (m)	Estado de Plantera	Ancho Vereda
0010				2722	AR-EA10	Árbol > 20 cm y hasta 40 cm de DAP	EX	1,0		FRESNO	34.000	6.000		0
Observaciones:														
Firma Constratista					Firma Inspector								Página 1 de 1	

# Planilla de Inspección de Árboles

Fecha de relevamiento 12/12/2024

Aviso S00880314/24

Arme 408125817

UBICACIÓN DEL ÁRBOL Especie botánica Fraxinus pennsylvanica (Fresno)

Calle Gallo N° 1577 LA ☐ Árbol Seco ☐ Árbol Semi Seco

## PARÁMETROS MECÁNICOS Y SANITARIOS DEL ÁRBOL

Altura aprox. (m) 12 DAP (cm) 40 Inclinación: ☒ SI ☐ NO ☐ Mayor a 40° ☒ Menor a 40°

Orientación de la inclinación ☒ Hacia la calle ☐ Hacia la propiedad ☐ Hacia el largo de la vereda  
☐ Descopado ☐ Descopado y brotado ☒ Copa desbalanceada

## FUSTE

Descortezamiento: Cavidades

basal media alto

Pequeñas			
Grandes			

☐ Fructificaciones fúngicas ☐ Codominancias ☐ Chorreados

Cavidad longitudinal en el fuste (m)

Espesor de pared remanente (cm)

RAIZ ☐ Expuesta ☐ Levanta vereda m2 Provoca fisuras en el frente de la propiedad: ☐ SI ☐ NO

## RAMAS

☐ Tocones

☐ Excesivas / Cruzadas

☐ Con mal ángulo de inserción

☐ Quebradas / Fisuradas

☐ Secas / Secas en las puntas

☐ Bajas

☐ Codominancias

☐ Con cavidades / Tumores / Cancros

☐ Que invaden espacio aéreo

## HOJAS

☐ De coloración anormal

☐ Defoliación Total

☐ Con signos de insectos

☐ Con manchas foliares

☐ Defoliación Parcial Síntomas de enfermedades

## RECOMENDACIONES DEL INSPECTOR

### A: OBJETIVOS DE LA PODA

☐ Reducción Riesgo

☐ Eliminar interferencias

☐ Adecuación al sitio

☐ Regulación de estructura

### B: TIPOS DE PODA

☐ Formación

☐ Limpieza

☐ Aclareo

☐ Refaldado

☐ Terciado

☐ Balanceo

☒ C: EXTRACCIÓN

☐ E: TRASPLANTE

☐ D: TRATAMIENTO SANITARIO

### F: CORTE DE RAÍCES

☐ Superficial

☐ Profunda

## OBSERVACIONES

En respuesta a los múltiples avisos recibidos por parte de la comunidad, se ha realizado un relevamiento exhaustivo del estado general del árbol en cuestión. El análisis ha revelado diversas condiciones que ponen en riesgo su estabilidad y seguridad, tales como inclinación hacia la vía pública, grietas en el fuste que podrían anticipar un descalce inminente, excesos de poda que han alterado su estructura, y la exposición de raíces superficiales debido a una plantera elevada previa, entre otros factores.

En base a estos hallazgos, se recomienda la extracción del árbol como medida preventiva, con el fin de evitar posibles accidentes, daños a la infraestructura urbana y riesgos para la seguridad pública.

INSPECTOR/VERIFICADOR

Mara Claret

Nombre y Apellido

Firma

37696320

DNI



Calle ..... Gallo 1577 LA .....



Informe N° ..... 2478 .....



ORDEN NRO: 408125817		CLASE DE ORDEN: ARME -				FECHA DE ENTRADA: 13.12.2024		 <b>Buenos Aires Ciudad</b>						
Descripción: GALLO 1577 LA-EXTRACCIÓN 24					Status: EJEC-En Ejecución		Prioridad:		Fecha Inicio: 01.12.2024					
									Fecha Fin: 31.12.2024					
Comuna: Comuna 2		CGPC: CGP 02 (NORTE)			Barrio: Recoleta				Zona:					
Ubicación Técnica Cab: B-VP-07018-01501-IMP-GALLO 1501-1599 Acera Impar						Equipo Cab:								
Calle y Número:						Campo de Clasificación: 12/2024								
Puesto de Trabajo Responsable: AR-SA-02 - SALVATORI C02					Grupo Planificador: ARC - Contratistas DGARB				Nro de Aviso:					
N° Pos.	Denominación Ubicación Técnica	Equipo	Denom. Equipo	Ref.	Clave de Modelo	Operación	Tipo de Poda	Dur.	Un.	Especie	DAP (cm)	ALT. (m)	Estado de Plantera	Ancho Vereda
0010				1577	AR-EA10	Árbol > 20 cm y hasta 40 cm de DAP	LA	1,0		fresno	40.000	12.000		0
Observaciones:														
Firma Constratista					Firma Inspector								Página 1 de 1	



GOBIERNO DE LA CIUDAD DE BUENOS AIRES  
2024 - Año del 30° Aniversario de la Autonomía de la Ciudad de Buenos Aires

**Hoja Adicional de Firmas**  
**Informe gráfico**

**Número:**

Buenos Aires,

**Referencia:** PLANILLA Y FOTO - ACTA N° 2476 A 2478

---

El documento fue importado por el sistema GEDO con un total de 9 pagina/s.



**GOBIERNO DE LA CIUDAD DE BUENOS AIRES**  
2024 - Año del 30° Aniversario de la Autonomía de la Ciudad de Buenos Aires

**Resolución Presidencia Junta Comuna**

**Número:**

Buenos Aires,

**Referencia:** S/ Extracción árbol Peña 2507

---

**VISTO:** La Constitución de la Ciudad de Buenos Aires, las Leyes N° 3263 y N°1777, el Decreto N° 166/13, el Decreto N° 55/14, el Decreto N° 251-GCABA/14, la Resolución N° 573-GCABA-SECACGC/23, y el EX-2024-45558593-GCABA-COMUNA2,

**CONSIDERANDO:**

Que conforme surge del artículo 10 inciso a) de la Ley N° 1777, concordante con lo establecido por el artículo 128 de la Constitución de la Ciudad de Buenos Aires, las Comunas tienen competencia exclusiva en materia de planificación, ejecución y control de los trabajos de mantenimiento urbano de las vías secundarias y otras de menor jerarquía;

Que en virtud del Decreto N° 166/2013 y su modificatorio Decreto N° 55/14, se transfirió a las Comunas de la Ciudad Autónoma de Buenos Aires las misiones, funciones y responsabilidades establecidas en la Ley N° 3263 de Arbolado Público Urbano;

Que el artículo N° 15 de la ley N° 3263, establece que la Autoridad de Aplicación podrá efectuar tareas de tala o extracción en diferentes supuestos, salvo las excepciones previstas en los incisos d) y e) del mentado artículo;

Que la Comuna podrá ejecutar dichas tareas en aquellos casos en que: "...El árbol esté seco o que, por su estado sanitario, fisiológico o por sus condiciones físicas no sea posible su recuperación, o para garantizar la seguridad de las personas y/o bienes, o cuando se encuentre fuera de la línea de plantación respecto al resto de los árboles de la vereda constituyendo un obstáculo o cuando por su localización resulte imposible ubicar las entradas de vehículos...";

Que por Decreto N° 251-GCABA/14 se aprobó la estructura organizativa de las Comunas de la Ciudad Autónoma de Buenos Aires, y se establecieron las acciones necesarias para el cumplimiento de los términos de la Ley N° 1777;

Que conforme surge del Acta de Inspección N° 2475 (IF-2024-45558980-GCABA-COMUNA2), emitida por personal técnico afectado a las tareas de evaluación en la materia, dependiente de la Gerencia Operativa de Gestión Comunal de la Comuna N°2, corresponde efectuar la extracción del ejemplar ubicado en la calle Peña 2507;

Que el fundamento para la extracción de manera urgente e inmediata radica en que según informan los Agrónomos el árbol se encuentra en mal estado general, presenta cavidades en la sección media y superior que compromete la estabilidad, sumado a esto presenta un descope con una rasgadura en el fuste que genera una pudrición en el sistema

vascular, este estado de descomposición genero la aparición de una grieta longitudinal, es un árbol de riesgo elevado, deseando su extracción para evitar perjuicios;

Que el último párrafo del artículo 15 de la Ley N° 3263, prescribe que: "...Deberá fijarse un cartel junto al ejemplar a ser extraído o talado por el plazo de diez (10) días corridos...";

Que por tratarse de una situación excepcional que no admite demora, resulta conveniente prescindir de dicha obligación;

Que por Resolución N° 573-GCABA-SECACGC/2023 se adjudicó a la Empresa contratista SALVATORI S.A. PARQUES Y ARDINES, CUIT 30-51270012-4, la contratación del "Servicio de Mantenimiento Integral del Arbolado Público lineal o viario y demás Servicios Conexos de las Comunas de la Ciudad Autónoma de Buenos Aires", en el marco de la Licitación Pública N° 230-1151-LPU23;

Por ello, y en uso de las facultades que le son propias,

## **EL PRESIDENTE DE LA JUNTA COMUNAL 2**

### **RESUELVE**

Artículo 1°.- Autorícese la extracción del ejemplar arbóreo ubicado en la calle Peña 2507, atento los fundamentos expuestos en el Acta de Inspección N° 2475 (IF-2024-45558980-GCABA-COMUNA2), y que a todos sus efectos forma parte de la presente Resolución.

Artículo 2°.- Encomiéndese a la empresa SALVATORI S.A. PARQUES Y JARDINES, CUIT 30-51270012-4, realizar la tarea descripta en el artículo precedente.

Artículo 3°.- Regístrese, comuníquese a la Empresa interesada y publíquese. Cumplido, archívese.

# Planilla de Inspección de Árboles

Arme: 4 0 8 1 1 4 3 5 1

Aviso: .....

UBICACIÓN DEL ÁRBOL Especie botánica FRESNO

Calle P E Ñ A N° 2507 Árbol Seco ☐ Árbol Semi Seco ☐

## PARÁMETROS MECÁNICOS Y SANITARIOS DEL ÁRBOL

Altura aprox. (m) 7 DAP (cm) 30 Inclinación: SI ☒ NO ☐ Mayor a 40° ☐ Menor a 40°

Orientación de la inclinación ☐ Hacia la calle ☐ Hacia la propiedad ☐ Hacia el largo de la vereda

☐ Descopado ☐ Descopado y brotado ☐ Copa desbalanceada

## FUSTE

Descortezamiento: Cavidades

basal media alto

Pequeñas			
Grandes		X	X

☐ Fructificaciones fúngicas ☐ Codominancias ☒ Chorreados

Cavidad longitudinal en el fuste (m) 2

Espesor de pared remanente (cm)

## RAIZ

☐ Expuesta ☐ Levanta vereda m2 Provoca fisuras en el frente de la propiedad: ☐ SI ☐ NO

## RAMAS

☐ Tocones ☐ Excesivas / Cruzadas ☐ Con mal ángulo de inserción

☒ Quebradas / Fisuradas

☒ Secas / Secas en las puntas

☐ Bajas

☐ Codominancias

☒ Con cavidades / Tumores / Cancros

☐ Que invaden espacio aéreo

## HOJAS

☐ De coloración anormal ☐ Defoliación Total ☐ Con signos de insectos ☐ Con manchas foliares

☒ Defoliación Parcial Síntomas de enfermedades .....

## RECOMENDACIONES DEL INSPECTOR

A: OBJETIVOS DE LA PODA

☐ Reducción Riesgo

B: TIPOS DE PODA

☐ Formación

☐ Balanceo

F: CORTE DE RAÍCES

☐ Eliminar interferencias

☐ Limpieza

☒ C: EXTRACCIÓN

☐ Superficial

☐ Adecuación al sitio

☐ Aclareo

☐ E: TRASPLANTE

☐ Profunda

☐ Regulación de estructura

☐ Refaldado

☐ D: TRATAMIENTO SANITARIO

☐ Terciado

## OBSERVACIONES

ARBOL EN MAL ESTADO GENERAL, PRESENTA CAVIDADES EN LA SECCION MEDIA Y SUPERIOR QUE COMPROMETE LA ESTABILIDAD DEL ARBOL, SUMADO A ESTO PRESETA UN DESCOPE CON UNA RASGADURA EN EL FUSTE QUE GENERO UNA PUDRICION EN EL SISTEMA VASCULAR, ESTE ESTADO DE DESCOMPOSICION GENERO LA APARICION DE UNA GRIETA LONGITUDINAL ,. ES UN ARBOL DE RIESGO ELEVADO, SE DESEA SU EXTRACCION PARA EVITAR PREGUISIOS.

## INSPECTOR/VERIFICADOR

RODRIGO ALAIXT

Nombre y Apellido


Firma

95.871.470

DNI



Calle P. E. Ñ. A. 2507 .....



Informe N° 2475