



GOBIERNO DE LA CIUDAD DE BUENOS AIRES

Resolución Presidencia Junta Comuna

Número:

Buenos Aires,

Referencia: S/ Extracción árboles Comuna 2 - ACTA N° 2480 A 2485

VISTO: La Constitución de la Ciudad de Buenos Aires, las Leyes N° 3263 y N°1777, el Decreto N° 166/13, el Decreto N° 55/14, el Decreto N° 251-GCABA/14, la Resolución N° 573-GCABA-SECACGC/23, y EX-2025-02723595- -GCABA-COMUNA2;

CONSIDERANDO:

Que conforme surge del artículo 10 inciso a) de la Ley N° 1777, concordante con lo establecido por el artículo 128 de la Constitución de la Ciudad de Buenos Aires, las Comunas tienen competencia exclusiva en materia de planificación, ejecución y control de los trabajos de mantenimiento urbano de las vías secundarias y otras de menor jerarquía;

Que en virtud del Decreto N° 166/2013 y su modificatorio Decreto N° 55/14, se transfirió a las Comunas de la Ciudad Autónoma de Buenos Aires las misiones, funciones y responsabilidades establecidas en la Ley N° 3263 de Arbolado Público Urbano;

Que el artículo N° 15 de la ley N° 3263 establece que la Autoridad de Aplicación podrá efectuar tareas de tala o extracción en diferentes supuestos, salvo las excepciones previstas en los incisos d) y e) del mentado artículo;

Que la Comuna podrá ejecutar dichas tareas en aquellos casos en que: "...El árbol esté seco o que, por su estado sanitario, fisiológico o por sus condiciones físicas no sea posible su recuperación, o para garantizar la seguridad de las personas y/o bienes, o cuando se encuentre fuera de la línea de plantación respecto al resto de los árboles de la vereda constituyendo un obstáculo o cuando por su localización resulte imposible ubicar las entradas de vehículos...";

Que por Decreto N° 251-GCABA/14 se aprobó la estructura organizativa de las Comunas de la Ciudad Autónoma de Buenos Aires, y se establecieron las acciones necesarias para el cumplimiento de los términos de la Ley N° 1777;

Que por el expediente citado en el visto tramita la actuación iniciada en orden de la necesidad de extracción de ejemplares arbóreos emplazados en la Comuna 2 de esta Ciudad Autónoma de Buenos Aires;

Que obran en el expediente de referencia los informes técnicos elaborados por personal técnico afectado a las tareas de evaluación en la materia donde sugieren la extracción de dichos ejemplares;

Que los fundamentos de las extracciones obedecen a distintas causas tal como se expone en dichos informes;

Que el último párrafo del artículo 15 de la Ley N° 3263, prescribe que: “...Deberá fijarse un cartel junto al ejemplar a ser extraído o talado por el plazo de diez (10) días corridos...”;

Que por tratarse de una situación excepcional que no admite demora, resulta conveniente prescindir de dicha obligación;

Que por Resolución N° 573-GCABA-SECACGC/2023 se adjudicó a la Empresa contratista SALVATORI S.A. PARQUES Y ARDINES, CUIT 30-51270012-4, la contratación del “Servicio de Mantenimiento Integral del Arbolado Público lineal o viario y demás Servicios Conexos de las Comunas de la Ciudad Autónoma de Buenos Aires”, en el marco de la Licitación Pública N° 230-1151-LPU23;

Por ello, y en uso de las facultades que le son propias,

EL PRESIDENTE DE LA JUNTA COMUNAL 2

RESUELVE

Artículo 1º.- Autorícese la extracción de los siguientes ejemplares que a todos sus efectos forman parte de la presente Resolución:

- Ejemplar arbóreo ubicado en la calle Peña 2140, atento los fundamentos expuestos en el Acta de Inspección N° 2480 (IF-2025-02721471-GCABA-COMUNA2),
- Ejemplar arbóreo ubicado en la calle Peña 2138, atento los fundamentos expuestos en el Acta de Inspección N° 2481 (IF-2025-02721471-GCABA-COMUNA2),
- Ejemplar arbóreo ubicado en la Av. Coronel Diaz 1737, atento los fundamentos expuestos en el Acta de Inspección N° 2482 (IF-2025-02721471-GCABA-COMUNA2),
- Ejemplar arbóreo ubicado en la calle Sanchez de Bustamante 2391, atento los fundamentos expuestos en el Acta de Inspección N° 2483 (IF-2025-02721471-GCABA-COMUNA2),
- Ejemplar arbóreo ubicado en la Av. Presidente Figueroa Alcorta 2400 atento los fundamentos expuestos en el Acta de Inspección N° 2484 (IF-2025-02721471-GCABA-COMUNA2),
- Ejemplar arbóreo ubicado en la calle Juncal 2869, atento los fundamentos expuestos en el Acta de Inspección N° 2485 (IF-2025-02721471-GCABA-COMUNA2).

Artículo 2º.- Encomiéndese a la empresa SALVATORI S.A. PARQUES Y JARDINES, CUIT 30-51270012-4, realizar la tarea descripta en el artículo precedente.

Artículo 3º.- Regístrese, comuníquese a la Empresa interesada y publíquese. Cumplido, archívese.

Planilla de Inspección de Árboles

Fecha de relevamiento 06/01/2025

Aviso

Arme 408131776

UBICACIÓN DEL ÁRBOL Especie botánica Fresno

Calle Peña N° 2140 EX ☐ Árbol Seco ☒ Árbol Semi Seco

PARÁMETROS MECÁNICOS Y SANITARIOS DEL ÁRBOL

Altura aprox. (m) 18 DAP (cm) 38 Inclinação: SI / NO ☐ Mayor a 40° ☐ Menor a 40°

Orientación de la inclinación ☐ Hacia la calle ☐ Hacia la propiedad ☐ Hacia el largo de la vereda

☐ Descopado ☐ Descopado y brotado ☐ Copa desbalanceada

FUSTE

Descortezamiento: Cavidades

basal media alto

Pequeñas			
Grandes			

☐ Fructificaciones fúngicas ☐ Codominancias ☐ Chorreados

Cavidad longitudinal en el fuste (m)

Espesor de pared remanente (cm)

RAIZ ☐ Expuesta ☐ Levanta vereda m2 Provoca fisuras en el frente de la propiedad: ☐ SI ☐ NO

RAMAS

☐ Tocones

☐ Excesivas / Cruzadas

☐ Con mal ángulo de inserción

☐ Quebradas / Fisuradas

☒ Secas / Secas en las puntas

☐ Bajas

☐ Codominancias

☐ Con cavidades / Tumores / Cancros

☐ Que invaden espacio aéreo

HOJAS

☐ De coloración anormal

☐ Defoliación Total

☐ Con signos de insectos

☐ Con manchas foliares

☐ Defoliación Parcial Síntomas de enfermedades

RECOMENDACIONES DEL INSPECTOR

A: OBJETIVOS DE LA PODA

☐ Reducción Riesgo

☐ Eliminar interferencias

☐ Adecuación al sitio

☐ Regulación de estructura

B: TIPOS DE PODA

☐ Formación

☐ Limpieza

☐ Aclareo

☐ Refaldado

☐ Terciado

☐ Balanceo

☒ C: EXTRACCIÓN

☐ E: TRASPLANTE

☐ D: TRATAMIENTO SANITARIO

F: CORTE DE RAÍCES

☐ Superficial

☐ Profunda

OBSERVACIONES El ejemplar se encuentra semiseco, con defoliación avanzada con mas del 90 % de su copa seca.

Decaimiento generalizado, no siendo posible su recuperación se recomienda su extracción a fin de garantizar la seguridad personas y/o bienes debido a caída de ramas secas o del árbol .

INSPECTOR/VERIFICADOR

Carolina Carrillo
Nombre y Apellido

CLH
Firma

35.072.278
DNI

Calle Peña 2140 EX

IMAGEN DEL EJEMPLAR



Informe N° 2480

ORDEN NRO: 408131776		CLASE DE ORDEN: ARME - Arbolado - Orden de Medición				FECHA DE ENTRADA: 08.01.2025									 Buenos Aires Ciudad	
Descripción: PEÑA 2101-2200-EXTRACCION-25						Status: EJEC-En Ejecución			Prioridad:			Fecha Inicio: 01.01.2025				
												Fecha Fin: 31.01.2025				
Comuna: Comuna 2		CGPC:				Barrio: Recoleta						Zona:				
Ubicación Técnica Cab: B-VP-17054-02101-PEÑA 2101-2200						Equipo Cab:										
Calle y Número:						Campo de Clasificación: 01/2025										
Puesto de Trabajo Responsable: AR-SA-02 - SALVATORI C02						Grupo Planificador: ARC - Contratistas DGARB						Nro de Aviso:				
N° Pos.	Denominación Ubicación Técnica	Equipo	Denom. Equipo	Ref.	Clave de Modelo	Operación	Tipo de Poda	Dur.	Un.	Especie	DAP (cm)	ALT. (m)	Estado de Plantera	Ancho Vereda		
0010				2140	AR-EA10	Árbol > 20 cm y hasta 40 cm de DAP	EX	1,0		FRESNO	38.000	18.000		0		
0020				2138	AR-EA10	Árbol > 20 cm y hasta 40 cm de DAP	EX	1,0		ACER NEGUNDO	35.000	18.000		0		
Observaciones:																
Firma Constratista					Firma Inspector								Página 1 de 1			

Planilla de Inspección de Árboles

Fecha de relevamiento 06/01/2025

Aviso

Arme 408131776

UBICACIÓN DEL ÁRBOL Especie botánica Acer Negundo

Calle Peña N° 2138 EX ☐ Árbol Seco ☒ Árbol Semi Seco

PARÁMETROS MECÁNICOS Y SANITARIOS DEL ÁRBOL

Altura aprox. (m) 18 DAP (cm) 35 Inclinación: SI / NO ☐ Mayor a 40° ☐ Menor a 40°

Orientación de la inclinación ☐ Hacia la calle ☐ Hacia la propiedad ☐ Hacia el largo de la vereda
☐ Descopado ☐ Descopado y brotado ☐ Copa desbalanceada

FUSTE

Descortezamiento: Cavidades

basal media alto

Pequeñas			
Grandes			

☐ Fructificaciones fúngicas ☐ Codominancias ☐ Chorreados

Cavidad longitudinal en el fuste (m)

Espesor de pared remanente (cm)

RAIZ ☒ Expuesta ☐ Levanta vereda m2 Provoca fisuras en el frente de la propiedad: ☐ SI ☐ NO

RAMAS

☐ Tocones

☐ Excesivas / Cruzadas

☐ Con mal ángulo de inserción

☐ Quebradas / Fisuradas

☒ Secas / Secas en las puntas

☐ Bajas

☐ Codominancias

☐ Con cavidades / Tumores / Cancros

☐ Que invaden espacio aéreo

HOJAS

☐ De coloración anormal

☐ Defoliación Total

☐ Con signos de insectos

☐ Con manchas foliares

☐ Defoliación Parcial

Síntomas de enfermedades

RECOMENDACIONES DEL INSPECTOR

A: OBJETIVOS DE LA PODA

☐ Reducción Riesgo

☐ Eliminar interferencias

☐ Adecuación al sitio

☐ Regulación de estructura

B: TIPOS DE PODA

☐ Formación

☐ Limpieza

☐ Aclareo

☐ Refaldado

☐ Terciado

☐ Balanceo

☒ C: EXTRACCIÓN

☐ E: TRASPLANTE

☐ D: TRATAMIENTO SANITARIO

F: CORTE DE RAÍCES

☐ Superficial

☐ Profunda

OBSERVACIONES El ejemplar se encuentra semiseco, con defoliación avanzada con mas 85 % de su copa seca. Ramas verdes vivas con foliación basales. Decaimiento generalizado, no siendo posible su recuperación se recomienda su extracción, a fin de garantizar seguridad de personas y/o bienes debido a caída del árbol y/o ramas secas.

INSPECTOR/VERIFICADOR

Carolina Carrillo
Nombre y Apellido

clh
Firma

35.072.278
DNI

Calle Peña 2138 EX

IMAGEN DEL EJEMPLAR



Informe N° 2481

ORDEN NRO: 408131776		CLASE DE ORDEN: ARME - Arbolado - Orden de Medición				FECHA DE ENTRADA: 08.01.2025									 Buenos Aires Ciudad	
Descripción: PEÑA 2101-2200-EXTRACCION-25						Status: EJEC-En Ejecución			Prioridad:			Fecha Inicio: 01.01.2025				
												Fecha Fin: 31.01.2025				
Comuna: Comuna 2		CGPC:				Barrio: Recoleta						Zona:				
Ubicación Técnica Cab: B-VP-17054-02101-PEÑA 2101-2200						Equipo Cab:										
Calle y Número:						Campo de Clasificación: 01/2025										
Puesto de Trabajo Responsable: AR-SA-02 - SALVATORI C02						Grupo Planificador: ARC - Contratistas DGARB						Nro de Aviso:				
N° Pos.	Denominación Ubicación Técnica	Equipo	Denom. Equipo	Ref.	Clave de Modelo	Operación	Tipo de Poda	Dur.	Un.	Especie	DAP (cm)	ALT. (m)	Estado de Plantera	Ancho Vereda		
0010				2140	AR-EA10	Árbol > 20 cm y hasta 40 cm de DAP	EX	1,0		FRESNO	38.000	18.000		0		
0020				2138	AR-EA10	Árbol > 20 cm y hasta 40 cm de DAP	EX	1,0		ACER NEGUNDO	35.000	18.000		0		
Observaciones:																
Firma Constratista					Firma Inspector								Página 1 de 1			

Planilla de Inspección de Árboles

Fecha de relevamiento **7/1/2025**

Aviso **S00936483/24**

Arme **408131780**

UBICACIÓN DEL ÁRBOL Especie botánica **Tilo**
Calle **DIAZ, CNEL. AV.** N° **1737** ☒ Árbol Seco ☐ Árbol Semi Seco

PARÁMETROS MECÁNICOS Y SANITARIOS DEL ÁRBOL

Altura aprox. (m) **10** DAP (cm) **30** Inclinação: SI / ☒ NO ☐ Mayor a 40° ☐ Menor a 40°
Orientación de la inclinación ☐ Hacia la calle ☐ Hacia la propiedad ☐ Hacia el largo de la vereda
☐ Descopado ☐ Descopado y brotado ☐ Copa desbalanceada

FUSTE

FUSTE

Descortezamiento: Cavidades

basal

media

alto

Pequeñas

Grandes

☐ Fructificaciones fúngicas

☐ Codominancias

☐ Chorreados

Cavidad longitudinal en el fuste (m)

Espesor de pared remanente (cm)

RAIZ ☐ Expuesta ☐ Levanta vereda m2 Provoca fisuras en el frente de la propiedad: ☐ SI ☐ NO

RAMAS

☐ Tocones ☐ Excesivas / Cruzadas ☐ Con mal ángulo de inserción
☐ Quebradas / Fisuradas ☐ Secas / Secas en las puntas ☐ Bajas
☐ Codominancias ☐ Con cavidades / Tumores / Cancros ☐ Que invaden espacio aéreo

HOJAS

☒ De coloración anormal ☐ Defoliación Total ☐ Con signos de insectos ☐ Con manchas foliares
☐ Defoliación Parcial Síntomas de enfermedades

RECOMENDACIONES DEL INSPECTOR

A: OBJETIVOS DE LA PODA

☐ Reducción Riesgo
☐ Eliminar interferencias
☐ Adecuación al sitio
☐ Regulación de estructura

B: TIPOS DE PODA

☐ Formación
☐ Limpieza
☐ Aclareo
☐ Refaldado
☐ Terciado

☐ Balanceo
☒ C: EXTRACCIÓN
☐ E: TRASPLANTE
☐ D: TRATAMIENTO SANITARIO

F: CORTE DE RAÍCES

☐ Superficial
☐ Profunda

OBSERVACIONES **Se requiere extracción del ejemplar por estar totalmente seco**

INSPECTOR/VERIFICADOR

Mara Claret

Nombre y Apellido



Firma

37696320

DNI

Calle DIAZ, CNEL. AV. 1737



Informe N° 2482

ORDEN NRO: 408131780		CLASE DE ORDEN: ARME - Arbolado - Orden de Medición				FECHA DE ENTRADA: 08.01.2025				 Buenos Aires Ciudad				
Descripción: DIAZ, CNEL. AV. 1737LA-EXTRACCION-25						Status: EJEC-En Ejecución		Prioridad:		Fecha Inicio: 01.01.2025				
										Fecha Fin: 31.01.2025				
Comuna: Comuna 2		CGPC: CGP 02 (NORTE)				Barrio: Recoleta				Zona:				
Ubicación Técnica Cab: B-VP-04073-01701-IMP-DIAZ, CNEL. AV. 1701-1799 Acera Impar						Equipo Cab:								
Calle y Número:						Campo de Clasificación: 01/2025								
Puesto de Trabajo Responsable: AR-SA-02 - SALVATORI C02						Grupo Planificador: ARC - Contratistas DGARB				Nro de Aviso:				
N° Pos.	Denominación Ubicación Técnica	Equipo	Denom. Equipo	Ref.	Clave de Modelo	Operación	Tipo de Poda	Dur.	Un.	Especie	DAP (cm)	ALT. (m)	Estado de Plantera	Ancho Vereda
0010				1737	AR-EA10	Árbol > 20 cm y hasta 40 cm de DAP	LA	1,0		TILO	30.000	10.000		0
Observaciones:														
Firma Constratista					Firma Inspector							Página 1 de 1		

Planilla de Inspección de Árboles

Aviso Oficio

Fecha de relevamiento 8/1/2025

Arme 408131784

UBICACIÓN DEL ÁRBOL Especie botánica Fresno
Calle Sanchez De Bustamante N° 2391 LA ☒ Árbol Seco ☐ Árbol Semi Seco

PARÁMETROS MECÁNICOS Y SANITARIOS DEL ÁRBOL

Altura aprox. (m) 8 DAP (cm) 60 Inclínación: SI / NO ☐ Mayor a 40° ☐ Menor a 40°
Orientación de la inclinación ☐ Hacia la calle ☐ Hacia la propiedad ☐ Hacia el largo de la vereda
☐ Descopado ☐ Descopado y brotado ☐ Copa desbalanceada

FUSTE

FUSTE

Descortezamiento: Cavidades

basal

media

alto

Pequeñas

Grandes

☐ Fructificaciones fúngicas

☐ Codominancias

☐ Chorreados

Cavidad longitudinal en el fuste (m)

Espesor de pared remanente (cm)

RAIZ ☐ Expuesta ☐ Levanta vereda m2 Provoca fisuras en el frente de la propiedad: ☐ SI ☐ NO

RAMAS

☐ Tocones ☐ Excesivas / Cruzadas ☐ Con mal ángulo de inserción
☐ Quebradas / Fisuradas ☐ Secas / Secas en las puntas ☐ Bajas
☐ Codominancias ☐ Con cavidades / Tumores / Cancros ☐ Que invaden espacio aéreo

HOJAS

☒ De coloración anormal ☐ Defoliación Total ☐ Con signos de insectos ☐ Con manchas foliares
☐ Defoliación Parcial Síntomas de enfermedades

RECOMENDACIONES DEL INSPECTOR

A: OBJETIVOS DE LA PODA

☐ Reducción Riesgo
☐ Eliminar interferencias
☐ Adecuación al sitio
☐ Regulación de estructura

B: TIPOS DE PODA

☐ Formación
☐ Limpieza
☐ Aclareo
☐ Refaldado
☐ Terciado

☐ Balanceo
☒ C: EXTRACCIÓN
☐ E: TRASPLANTE
☐ D: TRATAMIENTO SANITARIO

F: CORTE DE RAÍCES

☐ Superficial
☐ Profunda

OBSERVACIONES Se requiere extracción del ejemplar por estar totalmente seco

INSPECTOR/VERIFICADOR

Mara Claret

Nombre y Apellido



Firma

37696320

DNI



ORDEN NRO: 408131784		CLASE DE ORDEN: ARME - Arbolado - Orden de Medición				FECHA DE ENTRADA: 08.01.2025									 Buenos Aires Ciudad	
Descripción: SanchezDeBustamante 2391LA-EXTRACCION-25						Status: EJEC-En Ejecución		Prioridad:			Fecha Inicio: 01.01.2025					
											Fecha Fin: 31.01.2025					
Comuna: Comuna 2		CGPC:				Barrio: Recoleta						Zona:				
Ubicación Técnica Cab: B-VP-20029-02301-SANCHEZ DE BUSTAMANTE 2301-2400						Equipo Cab:										
Calle y Número:						Campo de Clasificación: 01/2025										
Puesto de Trabajo Responsable: AR-SA-02 - SALVATORI C02					Grupo Planificador: ARC - Contratistas DGARB						Nro de Aviso:					
N° Pos.	Denominación Ubicación Técnica	Equipo	Denom. Equipo	Ref.	Clave de Modelo	Operación	Tipo de Poda	Dur.	Un.	Especie	DAP (cm)	ALT. (m)	Estado de Plantera	Ancho Vereda		
0010				2391	AR-EA11	Árbol > 40 cm y hasta 60 cm de DAP	LA	1,0		FRESNO	60.000	8.000		0		
Observaciones:																
Firma Constratista					Firma Inspector								Página 1 de 1			

Planilla de Inspección de Árboles

Fecha de relevamiento 08 / 01 / 2025.

Arme 408131786

Aviso

UBICACIÓN DEL ÁRBOL Especie botánica JACARANDA

Calle: Figueroa Alcorta, Pres. Av. N° 2400 LA1 ☒ Árbol Seco ☐ Árbol Semi Seco

PARÁMETROS MECÁNICOS Y SANITARIOS DEL ÁRBOL

Altura aprox. (m) 12 DAP (cm) 56 .Inclinación: NO ☐ Mayor a 40° ☐ Menor a 40°

Orientación de la inclinación ☐ Hacia la calle ☐ Hacia la propiedad ☐ Hacia el largo de la vereda

☐ Descopado ☐ Descopado y brotado ☐ Copa desbalanceada

☐ ☐

FUSTE

Descortezamiento: Cavidades

☒ Fructificaciones fúngicas ☐ Codominancias ☐ Chorreados

basal media alto

Pequeñas			
Grandes			

Cavidad longitudinal en el fuste (m)

Espesor de pared remanente (cm)

RAIZ ☐ Expuesta ☐ Levanta vereda m2 Provoca fisuras en el frente de la propiedad: ☐ SI ☐ NO

RAMAS

☐ Tocones

☐ Excesivas / Cruzadas

☐ Con mal ángulo de inserción

☐ Quebradas / Fisuradas

☒ Secas / Secas en las puntas

☐ Bajas

☐ Codominancias

☐ Con cavidades / Tumores / Cancros

☐ Que invaden espacio aéreo

HOJAS ☐ De coloración anormal ☒ Defoliación Total ☐ Con signos de insectos ☐ Con manchas foliares

☐ Defoliación Parcial Síntomas de enfermedades

RECOMENDACIONES DEL INSPECTOR

A: OBJETIVOS DE LA PODA

B: TIPOS DE PODA

☐ Reducción Riesgo

☐ Formación

☐ Balanceo

F: CORTE DE RAÍCES

☐ Eliminar interferencias

☐ Limpieza

☒ C: EXTRACCIÓN

☐ Superficial

☐ Adecuación al sitio

☐ Aclareo

☐ E: TRASPLANTE

☐ Profunda

☐ Regulación de estructura

☐ Refaldado

☐ D: TRATAMIENTO SANITARIO

☐ Terciado

OBSERVACIONES

El ejemplar se ha evaluado a lo largo del año y no se ha evidenciado un recuperamiento en la vitalidad. Lleva mas de un año sin generar brotación de ninguna de sus yemas. El árbol se encuentra en una zona muy transitada tanto vehicular como peatonal. Considerando que no cumple los principios de un árbol funcional para los corredores lineales de arbolado urbano y para previr cualquier tipo de accidente se desea retirar el árbol muerto en pie.

INSPECTOR/VERIFICADOR

RODRIGO ALAIXT

Nombre y Apellido

Firma

95.871.470

DNI



ORDEN NRO: 408131786		CLASE DE ORDEN: ARME - Arbolado - Orden de Medición				FECHA DE ENTRADA: 08.01.2025				 Buenos Aires Ciudad				
Descripción: Figueroa Alcorta 2400LA1-EXTRACCION-25						Status: EJEC-En Ejecución		Prioridad:		Fecha Inicio: 01.01.2025				
										Fecha Fin: 31.01.2025				
Comuna: Comuna 2		CGPC:				Barrio: Recoleta				Zona:				
Ubicación Técnica Cab: B-VP-06025-02301-FIGUEROA ALCORTA, PRES. AV. 2301-2800						Equipo Cab:								
Calle y Número:						Campo de Clasificación: 01/2025								
Puesto de Trabajo Responsable: AR-SA-02 - SALVATORI C02						Grupo Planificador: ARC - Contratistas DGARB				Nro de Aviso:				
N° Pos.	Denominación Ubicación Técnica	Equipo	Denom. Equipo	Ref.	Clave de Modelo	Operación	Tipo de Poda	Dur.	Un.	Especie	DAP (cm)	ALT. (m)	Estado de Plantera	Ancho Vereda
0010				2400	AR-EA11	Árbol > 40 cm y hasta 60 cm de DAP	LA1	1,0		JACARAND A	56.000	12.000		0
Observaciones:														
Firma Constratista					Firma Inspector							Página 1 de 1		

Planilla de Inspección de Árboles

Aviso S00897919/24

Fecha de relevamiento 26/12/2024

Arme 408132004

UBICACIÓN DEL ÁRBOL Especie botánica No determinado

Calle JUNCAL N° 2869 EX ☒ Árbol Seco ☐ Árbol Semi Seco

PARÁMETROS MECÁNICOS Y SANITARIOS DEL ÁRBOL

Altura aprox. (m) 3 DAP (cm) 2 Inclinación: SI / NO ☐ Mayor a 40° ☐ Menor a 40°

Orientación de la inclinación ☐ Hacia la calle ☐ Hacia la propiedad ☐ Hacia el largo de la vereda
☐ Descopado ☐ Descopado y brotado ☐ Copa desbalanceada

FUSTE

Descortezamiento: Cavidades

basal media alto

Pequeñas			
Grandes			

☐ Fructificaciones fúngicas ☐ Codominancias ☐ Chorreados

Cavidad longitudinal en el fuste (m)

Espesor de pared remanente (cm)

RAIZ ☐ Expuesta ☐ Levanta vereda m2 Provoca fisuras en el frente de la propiedad: ☐ SI ☐ NO

RAMAS

☐ Tocones

☐ Excesivas / Cruzadas

☐ Con mal ángulo de inserción

☐ Quebradas / Fisuradas

☐ Secas / Secas en las puntas

☐ Bajas

☐ Codominancias

☐ Con cavidades / Tumores / Cancros

☐ Que invaden espacio aéreo

HOJAS

☐ De coloración anormal

☐ Defoliación Total

☐ Con signos de insectos

☐ Con manchas foliares

☐ Defoliación Parcial Síntomas de enfermedades

RECOMENDACIONES DEL INSPECTOR

A: OBJETIVOS DE LA PODA

☐ Reducción Riesgo

☐ Eliminar interferencias

☐ Adecuación al sitio

☐ Regulación de estructura

B: TIPOS DE PODA

☐ Formación

☐ Limpieza

☐ Aclareo

☐ Refaldado

☐ Terciado

☐ Balanceo

☒ C: EXTRACCIÓN

☐ E: TRASPLANTE

☐ D: TRATAMIENTO SANITARIO

F: CORTE DE RAÍCES

☐ Superficial

☐ Profunda

OBSERVACIONES Se recomienda extracción del ejemplar por estar totalmente seco

INSPECTOR/VERIFICADOR

Mara Claret

Nombre y Apellido



Firma

37696320

DNI

Calle Juncal 2869 EX



Informe N° 2485

ORDEN NRO: 408132004		CLASE DE ORDEN: ARME -				FECHA DE ENTRADA: 09.01.2025		 Buenos Aires Ciudad						
Descripción: JUNCAL 2869 -EXTRACCION 24					Status: EJEC-En Ejecución		Prioridad:		Fecha Inicio: 01.01.2025					
									Fecha Fin: 31.01.2025					
Comuna: Comuna 2		CGPC: CGP 02 (NORTE)			Barrio: Recoleta				Zona:					
Ubicación Técnica Cab: B-VP-10014-02801-IMP-JUNCAL 2801-2899 Acera Impar						Equipo Cab:								
Calle y Número:						Campo de Clasificación: 01/2025								
Puesto de Trabajo Responsable: AR-SA-02 - SALVATORI C02					Grupo Planificador: ARC - Contratistas DGARB				Nro de Aviso:					
N° Pos.	Denominación Ubicación Técnica	Equipo	Denom. Equipo	Ref.	Clave de Modelo	Operación	Tipo de Poda	Dur.	Un.	Especie	DAP (cm)	ALT. (m)	Estado de Plantera	Ancho Vereda
0010				2869	AR-EA07	Árbol hasta 5 cm de DAP	EX	1,0		No determinado	2.000	3.000		0
Observaciones:														
Firma Constratista					Firma Inspector							Página 1 de 1		



GOBIERNO DE LA CIUDAD DE BUENOS AIRES

Hoja Adicional de Firmas
Informe gráfico

Número:

Buenos Aires,

Referencia: PLANILLA Y FOTOS

El documento fue importado por el sistema GEDO con un total de 18 pagina/s.



GOBIERNO DE LA CIUDAD DE BUENOS AIRES

Resolución Presidencia Junta Comuna

Número:

Buenos Aires,

Referencia: S/ Extracción árbol Beruti 3109

VISTO: La Constitución de la Ciudad de Buenos Aires, las Leyes N° 3263 y N°1777, el Decreto N° 166/13, el Decreto N° 55/14, el Decreto N° 251-GCABA/14, la Resolución N° 573-GCABA-SECACGC/23, y el EX-2025-02722635- GCABA-COMUNA2,

CONSIDERANDO:

Que conforme surge del artículo 10 inciso a) de la Ley N° 1777, concordante con lo establecido por el artículo 128 de la Constitución de la Ciudad de Buenos Aires, las Comunas tienen competencia exclusiva en materia de planificación, ejecución y control de los trabajos de mantenimiento urbano de las vías secundarias y otras de menor jerarquía;

Que en virtud del Decreto N° 166/2013 y su modificatorio Decreto N° 55/14, se transfirió a las Comunas de la Ciudad Autónoma de Buenos Aires las misiones, funciones y responsabilidades establecidas en la Ley N° 3263 de Arbolado Público Urbano;

Que el artículo N° 15 de la ley N° 3263, establece que la Autoridad de Aplicación podrá efectuar tareas de tala o extracción en diferentes supuestos, salvo las excepciones previstas en los incisos d) y e) del mentado artículo;

Que la Comuna podrá ejecutar dichas tareas en aquellos casos en que: "...El árbol esté seco o que, por su estado sanitario, fisiológico o por sus condiciones físicas no sea posible su recuperación, o para garantizar la seguridad de las personas y/o bienes, o cuando se encuentre fuera de la línea de plantación respecto al resto de los árboles de la vereda constituyendo un obstáculo o cuando por su localización resulte imposible ubicar las entradas de vehículos...";

Que por Decreto N° 251-GCABA/14 se aprobó la estructura organizativa de las Comunas de la Ciudad Autónoma de Buenos Aires, y se establecieron las acciones necesarias para el cumplimiento de los términos de la Ley N° 1777;

Que conforme surge del Acta de Inspección N° 2479 (IF-2025-02721956-GCABA-COMUNA2), emitida por personal técnico afectado a las tareas de evaluación en la materia, dependiente de la Gerencia Operativa de Gestión Comunal de la Comuna N°2, corresponde efectuar la extracción del ejemplar ubicado en la calle Beruti 3109;

Que el fundamento para la extracción de manera urgente e inmediata radica en que según informan los Agrónomos el fresno presenta fuste principal quebrado por fuertes vientos quedando volcado sobre la calzada. Se recomienda realizar la extracción del ejemplar debido a su condición irreversible;

Que el último párrafo del artículo 15 de la Ley N° 3263, prescribe que: “...Deberá fijarse un cartel junto al ejemplar a ser extraído o talado por el plazo de diez (10) días corridos...”;

Que por tratarse de una situación excepcional que no admite demora, resulta conveniente prescindir de dicha obligación;

Que por Resolución N° 573-GCABA-SECACGC/2023 se adjudicó a la Empresa contratista SALVATORI S.A. PARQUES Y ARDINES, CUIT 30-51270012-4, la contratación del “Servicio de Mantenimiento Integral del Arbolado Público lineal o viario y demás Servicios Conexos de las Comunas de la Ciudad Autónoma de Buenos Aires”, en el marco de la Licitación Pública N° 230-1151-LPU23;

Por ello, y en uso de las facultades que le son propias,

EL PRESIDENTE DE LA JUNTA COMUNAL 2

RESUELVE

Artículo 1°.- Autorícese la extracción del ejemplar arbóreo ubicado en la calle Beruti 3109, atento los fundamentos expuestos en el Acta de Inspección N° 2479 (IF-2025-02721956-GCABA-COMUNA2), y que a todos sus efectos forma parte de la presente Resolución.

Artículo 2°.- Encomiéndese a la empresa SALVATORI S.A. PARQUES Y JARDINES, CUIT 30-51270012-4, realizar la tarea descripta en el artículo precedente.

Artículo 3°.- Regístrese, comuníquese a la Empresa interesada y publíquese. Cumplido, archívese.

Planilla de Inspección de Árboles

Fecha de relevamiento 02/12/2024

Aviso

Arme . 408123371

UBICACIÓN DEL ÁRBOL Especie botánica Fresno

Calle Beruti N° 3109 ☐ Árbol Seco ☐ Árbol Semi Seco

PARÁMETROS MECÁNICOS Y SANITARIOS DEL ÁRBOL

Altura aprox. (m) 7 DAP (cm) 30 Inclinação: ☒ SI ☐ NO ☒ Mayor a 40° ☐ Menor a 40°

Orientación de la inclinación ☐ Hacia la calle ☐ Hacia la propiedad ☐ Hacia el largo de la vereda

☐ Descopado ☐ Descopado y brotado ☐ Copa desbalanceada

FUSTE

Descortezamiento: Cavidades

basal media alto

Pequeñas			
Grandes			

☐ Fructificaciones fúngicas ☐ Codominancias ☐ Chorreados

Cavidad longitudinal en el fuste (m)

Espesor de pared remanente (cm)

RAIZ ☐ Expuesta ☐ Levanta vereda m2 Provoca fisuras en el frente de la propiedad: ☐ SI ☒ NO

RAMAS

☐ Tocones

☐ Excesivas / Cruzadas

☐ Con mal ángulo de inserción

☒ Quebradas / Fisuradas

☐ Secas / Secas en las puntas

☐ Bajas

☐ Codominancias

☐ Con cavidades / Tumores / Cancros

☐ Que invaden espacio aéreo

HOJAS

☐ De coloración anormal

☐ Defoliación Total

☐ Con signos de insectos

☐ Con manchas foliares

☐ Defoliación Parcial Síntomas de enfermedades

RECOMENDACIONES DEL INSPECTOR

A: OBJETIVOS DE LA PODA

☐ Reducción Riesgo

☐ Eliminar interferencias

☐ Adecuación al sitio

☐ Regulación de estructura

B: TIPOS DE PODA

☐ Formación

☐ Limpieza

☐ Aclareo

☐ Refaldado

☐ Terciado

☐ Balanceo

☒ C: EXTRACCIÓN

☐ E: TRASPLANTE

☐ D: TRATAMIENTO SANITARIO

F: CORTE DE RAÍCES

☐ Superficial

☐ Profunda

OBSERVACIONES Fresno presenta fuste principal quebrado por fuertes vientos quedando volcado sobre la calzada. Se recomienda realizar la extracción del ejemplar debido a su condición irreversible.

.....

.....

.....

.....

.....

.....

.....

.....

INSPECTOR/VERIFICADOR

Nicolas M. Frol
Nombre y Apellido

Firma

36.066.020
DNI

Calle Beruti 3109

IMAGEN DEL EJEMPLAR



ORDEN NRO: 408123371		CLASE DE ORDEN: ARME -				FECHA DE ENTRADA: 06.12.2024		 Buenos Aires Ciudad						
Descripción: BERUTI 3109 EX-EXTRACCION EME-24					Status: ACEP-Medición Aceptada		Prioridad:		Fecha Inicio: 01.12.2024					
									Fecha Fin: 31.12.2024					
Comuna: Comuna 2		CGPC:			Barrio: Recoleta				Zona:					
Ubicación Técnica Cab: B-VP-02071-03101-BERUTI 3101-3200						Equipo Cab:								
Calle y Número:						Campo de Clasificación: 12/2024								
Puesto de Trabajo Responsable: AR-SA-02 - SALVATORI C02					Grupo Planificador: AR3 - Certificacion				Nro de Aviso:					
N° Pos.	Denominación Ubicación Técnica	Equipo	Denom. Equipo	Ref.	Clave de Modelo	Operación	Tipo de Poda	Dur.	Un.	Especie	DAP (cm)	ALT. (m)	Estado de Plantera	Ancho Vereda
0010				3109	AR-EFH1	Extraccion ejemplar hasta 30 cm de dap con retiro de producido	EX	1,0	UN	FRESNO	30.000	7.000		0
Observaciones:														
Firma Constratista					Firma Inspector							Página 1 de 1		



GOBIERNO DE LA CIUDAD DE BUENOS AIRES

Hoja Adicional de Firmas
Informe gráfico

Número:

Buenos Aires,

Referencia: PLANILLAS Y FOTO

El documento fue importado por el sistema GEDO con un total de 3 pagina/s.



GOBIERNO DE LA CIUDAD DE BUENOS AIRES

Resolución Presidencia Junta Comuna

Número:

Buenos Aires,

Referencia: Extracción árboles Comuna 2 - ACTAS N° 2486 A 2498

VISTO: La Constitución de la Ciudad de Buenos Aires, las Leyes N° 3263 y N°1777, el Decreto N° 166/13, el Decreto N° 55/14, el Decreto N° 251-GCABA/14, la Resolución N° 573-GCABA-SECACGC/23, y el EX-2025-07157450-GCABA-COMUNA2;

CONSIDERANDO:

Que conforme surge del artículo 10 inciso a) de la Ley N° 1777, concordante con lo establecido por el artículo 128 de la Constitución de la Ciudad de Buenos Aires, las Comunas tienen competencia exclusiva en materia de planificación, ejecución y control de los trabajos de mantenimiento urbano de las vías secundarias y otras de menor jerarquía;

Que en virtud del Decreto N° 166/2013 y su modificatorio Decreto N° 55/14, se transfirió a las Comunas de la Ciudad Autónoma de Buenos Aires las misiones, funciones y responsabilidades establecidas en la Ley N° 3263 de Arbolado Público Urbano;

Que el artículo N° 15 de la ley N° 3263, establece que la Autoridad de Aplicación podrá efectuar tareas de tala o extracción en diferentes supuestos, salvo las excepciones previstas en los incisos d) y e) del mentado artículo;

Que la Comuna podrá ejecutar dichas tareas en aquellos casos en que: "...El árbol esté seco o que, por su estado sanitario, fisiológico o por sus condiciones físicas no sea posible su recuperación, o para garantizar la seguridad de las personas y/o bienes, o cuando se encuentre fuera de la línea de plantación respecto al resto de los árboles de la vereda constituyendo un obstáculo o cuando por su localización resulte imposible ubicar las entradas de vehículos...";

Que por Decreto N° 251-GCABA/14 se aprobó la estructura organizativa de las Comunas de la Ciudad Autónoma de Buenos Aires, y se establecieron las acciones necesarias para el cumplimiento de los términos de la Ley N° 1777;

Que por el expediente citado en el visto tramita la actuación iniciada en orden de la necesidad de extracción de ejemplares arbóreos emplazados en la Comuna 2 de esta Ciudad Autónoma de Buenos Aires;

Que obran en el expediente de referencia los informes técnicos elaborados por personal técnico afectado a las tareas de evaluación en la materia donde sugieren la extracción de dichos ejemplares;

Que los fundamentos de las extracciones obedecen a distintas causas tal como se expone en dichos informes;

Que el último párrafo del artículo 15 de la Ley N° 3263, prescribe que: “...Deberá fijarse un cartel junto al ejemplar a ser extraído o talado por el plazo de diez (10) días corridos...”;

Que por tratarse de una situación excepcional que no admite demora, resulta conveniente prescindir de dicha obligación;

Que por Resolución N° 573-GCABA-SECACGC/2023 se adjudicó a la Empresa contratista SALVATORI S.A. PARQUES Y ARDINES, CUIT 30-51270012-4, la contratación del “Servicio de Mantenimiento Integral del Arbolado Público lineal o viario y demás Servicios Conexos de las Comunas de la Ciudad Autónoma de Buenos Aires”, en el marco de la Licitación Pública N° 230-1151-LPU23;

Por ello, y en uso de las facultades que le son propias,

EL PRESIDENTE DE LA JUNTA COMUNAL 2

RESUELVE

Artículo 1º.- Autorícese la extracción de los siguientes ejemplares que a todos sus efectos forman parte de la presente Resolución:

- Ejemplar arbóreo ubicado en la calle de la Carcova N° 3530, atento los fundamentos expuestos en el Acta de Inspección N° 2486 (IF-2025-07154935-GCABA-COMUNA2),
- Ejemplar arbóreo ubicado en la calle Juncal N° 1462, atento los fundamentos expuestos en el Acta de Inspección N° 2487 (IF-2025-07154935-GCABA-COMUNA2),
- Ejemplar arbóreo ubicado en la Av. Las Heras N° 1851, atento los fundamentos expuestos en el Acta de Inspección N° 2488 (IF-2025-07154935-GCABA-COMUNA2),
- Ejemplar arbóreo ubicado en la calle Agote N° 2598, atento los fundamentos expuestos en el Acta de Inspección N° 2489 (IF-2025-07154935-GCABA-COMUNA2),
- Ejemplar arbóreo ubicado en la calle Agote N° 2598, atento los fundamentos expuestos en el Acta de Inspección N° 2490 (IF-2025-07154935-GCABA-COMUNA2),
- Ejemplar arbóreo ubicado en la Av. del Libertador N° 1220, atento los fundamentos expuestos en el Acta de Inspección N° 2491 (IF-2025-07154935-GCABA-COMUNA2),
- Ejemplar arbóreo ubicado en la Av. Figueroa Alcorta N° 3000, atento los fundamentos expuestos en el Acta de Inspección N° 2492 (IF-2025-07154935-GCABA-COMUNA2),
- Ejemplar arbóreo ubicado en la calle Vicente Lopez N° 1639, atento los fundamentos expuestos en el Acta de Inspección N° 2493 (IF-2025-07154935-GCABA-COMUNA2),
- Ejemplar arbóreo ubicado en la calle Pacheco de Melo N° 1829, atento los fundamentos expuestos en el Acta de Inspección N° 2494 (IF-2025-07154935-GCABA-COMUNA2),
- Ejemplar arbóreo ubicado en la calle Peña N° 2114, atento los fundamentos expuestos en el Acta de Inspección N° 2495 (IF-2025-07154935-GCABA-COMUNA2),
- Ejemplar arbóreo ubicado en la Av. Del Libertador N° 1500, atento los fundamentos expuestos en el Acta de Inspección N° 2496 (IF-2025-07154935-GCABA-COMUNA2),
- Ejemplar arbóreo ubicado en la calle Guido N° 1677, atento los fundamentos expuestos en el Acta de Inspección N° 2497 (IF-2025-07154935-GCABA-COMUNA2),
- Ejemplar arbóreo ubicado en la calle Juncal N° 1840, atento los fundamentos expuestos en el Acta de Inspección N° 2498 (IF-2025-07154935-GCABA-COMUNA2).

Artículo 2º.- Encomiéndese a la empresa SALVATORI S.A. PARQUES Y JARDINES, CUIT 30-51270012-4, realizar la tarea descripta en el artículo precedente.

Artículo 3°.- Regístrese, comuníquese a la Empresa interesada y publíquese. Cumplido, archívese.



GOBIERNO DE LA CIUDAD DE BUENOS AIRES

Resolución Presidencia Junta Comuna

Número:

Buenos Aires,

Referencia: S/ Extracción árboles Comuna 2- Rectifica Resolución N° RS-2025-08294676-GCABA-COMUNA2

VISTO: La Constitución de la Ciudad Autónoma de Buenos Aires, las Leyes N° 3263 y N° 1777, el Decreto N° 166/13, el Decreto N° 55/14, el Decreto N° 251/14, la Resolución N° 573-GCABA-SECACGC/23, el Expediente N° EX-2025-07157450-GCABA-COMUNA2, la Resolución N° RS-2025-08294676-GCABA-COMUNA2, y,

CONSIDERANDO:

Que conforme surge del artículo N° 10 inciso a) de la Ley N° 1777, concordante con lo establecido por el artículo N° 128 de la Constitución de la Ciudad Autónoma de Buenos Aires, las Comunas tienen competencia exclusiva en materia de planificación, ejecución y control de los trabajos de mantenimiento urbano de las vías secundarias y otras de menor jerarquía;

Que en virtud del Decreto N° 166/2013 y su modificatorio Decreto N° 55/14, se transfirió a las Comunas de la Ciudad Autónoma de Buenos Aires las misiones, funciones y responsabilidades establecidas en la Ley N° 3263 de Arbolado Público Urbano;

Que el artículo N° 15 de la Ley N° 3263, establece que la Autoridad de Aplicación podrá efectuar tareas de tala o extracción en diferentes supuestos, salvo las excepciones previstas en los incisos d) y e) del mentado artículo;

Que la Comuna podrá ejecutar dichas tareas en aquellos casos en que: "...El árbol esté seco o que, por su estado sanitario, fisiológico o por sus condiciones físicas no sea posible su recuperación, o para garantizar la seguridad de las personas y/o bienes, o cuando se encuentre fuera de la línea de plantación respecto al resto de los árboles de la vereda constituyendo un obstáculo o cuando por su localización resulte imposible ubicar las entradas de vehículos...";

Que por Decreto N° 251/14 se aprobó la estructura organizativa de las Comunas de la Ciudad Autónoma de Buenos Aires, y se establecieron las acciones necesarias para el cumplimiento de los términos de la Ley N° 1777;

Que por el expediente citado en el visto tramita la actuación iniciada en orden de la necesidad de extracción de ejemplares arbóreos emplazados en la Comuna 2 de esta Ciudad Autónoma de Buenos Aires;

Que obran en el expediente de referencia los informes técnicos elaborados por personal técnico afectado a las tareas de evaluación en la materia donde sugieren la extracción de dichos ejemplares;

Que por Resolución N° RS-2025-08294676-GCABA-COMUNA2 se autorizó la extracción de distintos ejemplares

atento los fundamentos expuestos en las Actas de Inspección allí individualizadas;

Que por Acta de Inspección N° 2494 (IF-2025-07154935-GCABA-COMUNA2) se sugirió la extracción del ejemplar arbóreo ubicado en la calle Pacheco de Melo N° 1829;

Que conforme surge del Informe N° IF-2025-09518292-GCABA-COMUNA2, emitido por el Gerente Operativo de Gestión Comunal, por un error involuntario se consignó incorrectamente en el informe técnico la dirección Pacheco de Melo 1829, siendo la correcta Pacheco de Melo 1929;

Por ello, y en uso de las facultades que le son propias,

EL PRESIDENTE DE LA JUNTA COMUNAL 2

RESUELVE

Artículo 1°.- Rectifíquese la Resolución N° RS-2025-08294676-GCABA-COMUNA2, consignando como domicilio correcto del Acta de Inspección N° 2494 (IF-2025-07154935-GCABA-COMUNA2) la calle Pacheco de Melo 1929, por los fundamentos expuestos en el Informe N° IF-2025-09518292-GCABA-COMUNA2, que a todos los efectos, forma parte de la presente Resolución.

Artículo 2°.- Regístrese, comuníquese a la Empresa interesada y publíquese. Cumplido, archívese.

Planilla de Inspección de Árboles

Aviso: S 0 0 0 6 9 3 2 5 / 2 5

Arme 4 0 8 1 4 1 7 7 2

UBICACIÓN DEL ÁRBOL Especie botánica Limonero

Calle C A R C O V A D E L A N° 3530 ex ☒ Árbol Seco ☐ Árbol Semi Seco

PARÁMETROS MECÁNICOS Y SANITARIOS DEL ÁRBOL

Altura aprox. (m) 1.6 DAP (cm) 4 Inclínación: SI ☒ NO ☐ Mayor a 40° ☐ Menor a 40°

Orientación de la inclinación ☐ Hacia la calle ☐ Hacia la propiedad ☐ Hacia el largo de la vereda

☐ Descopado ☐ Descopado y brotado ☐ Copa desbalanceada

FUSTE

Descortezamiento: Cavidades

basal media alto

Pequeñas			
Grandes			

☐ Fructificaciones fúngicas ☐ Codominancias ☒ Chorreados

Cavidad longitudinal en el fuste (m)

Espesor de pared remanente (cm)

RAIZ ☐ Expuesta ☐ Levanta vereda m2 Provoca fisuras en el frente de la propiedad: ☐ SI ☐ NO

RAMAS

☐ Tocones

☐ Excesivas / Cruzadas

☐ Con mal ángulo de inserción

☐ Quebradas / Fisuradas

☒ Secas / Secas en las puntas

☐ Bajas

☐ Codominancias

☐ Con cavidades / Tumores / Cancros

☐ Que invaden espacio aéreo

HOJAS

☐ De coloración anormal

☒ Defoliación Total

☐ Con signos de insectos

☐ Con manchas foliares

☐ Defoliación Parcial Síntomas de enfermedades

RECOMENDACIONES DEL INSPECTOR

A: OBJETIVOS DE LA PODA

☐ Reducción Riesgo

B: TIPOS DE PODA

☐ Formación

☐ Balanceo

F: CORTE DE RAÍCES

☐ Eliminar interferencias

☐ Limpieza

☒ C: EXTRACCIÓN

☐ Superficial

☐ Adecuación al sitio

☐ Aclareo

☐ E: TRASPLANTE

☐ Profunda

☐ Regulación de estructura

☐ Refaldado

☐ D: TRATAMIENTO SANITARIO

☐ Terciado

OBSERVACIONES

Árbol seco, se presenta sin yemas brotadas. La extracción se realiza para reponer.

INSPECTOR/VERIFICADOR

RODRIGO ALAIXT

Nombre y Apellido



Firma

95.871.470


DNI

Calle C A R C O V A , D E L A 3530. EX



2486

Informe Nº _____

ORDEN NRO: 408141772		CLASE DE ORDEN: ARME -				FECHA DE ENTRADA: 04.02.2025		 Buenos Aires Ciudad						
Descripción: CARCOVA, DE LA 3530-EXTRACCION-25					Status: EJEC-En Ejecución		Prioridad:		Fecha Inicio: 01.02.2025					
									Fecha Fin: 28.02.2025					
Comuna: Comuna 2		CGPC: CGP 02 (NORTE)			Barrio: Recoleta				Zona:					
Ubicación Técnica Cab: B-VP-04019-03501-PAR-CARCOVA, DE LA 3502-3600 Acera Par						Equipo Cab:								
Calle y Número:						Campo de Clasificación: 02/2025								
Puesto de Trabajo Responsable: AR-SA-02 - SALVATORI C02					Grupo Planificador: ARC - Contratistas DGARB				Nro de Aviso:					
N° Pos.	Denominación Ubicación Técnica	Equipo	Denom. Equipo	Ref.	Clave de Modelo	Operación	Tipo de Poda	Dur.	Un.	Especie	DAP (cm)	ALT. (m)	Estado de Plantera	Ancho Vereda
0010				3530	AR-EA07	Árbol hasta 5 cm de DAP	EX	1,0		MANDARIN A	4.000	1.600		0
Observaciones:														
Firma Constratista					Firma Inspector							Página 1 de 1		

Planilla de Inspección de Árboles

Aviso:

Arme: 4 0 8 1 4 1 8 1 0

UBICACIÓN DEL ÁRBOL Especie botánica

Calle..... J U N C A L N° 1462 EX..... Árbol Seco ☒ Árbol Semi Seco ☐

PARÁMETROS MECÁNICOS Y SANITARIOS DEL ÁRBOL

Altura aprox. (m)..... 6 DAP (cm) 10 Inclínación: SI ☒ NO ☐ Mayor a 40° ☐ Menor a 40°Orientación de la inclinación ☐ Hacia la calle ☐ Hacia la propiedad ☐ Hacia el largo de la vereda☐ Descopado ☐ Descopado y brotado ☐ Copa desbalanceada

FUSTE

Descortezamiento: Cavidades

basal media alto

Pequeñas			
Grandes			

☐ Fructificaciones fúngicas ☐ Codominancias ☒ Chorreados

Cavidad longitudinal en el fuste (m)

Espesor de pared remanente (cm)

RAIZ ☐ Expuesta ☐ Levanta vereda m2 Provoca fisuras en el frente de la propiedad: ☐ SI ☐ NO

RAMAS

☐ Tocones☐ Excesivas / Cruzadas☐ Con mal ángulo de inserción☐ Quebradas / Fisuradas☐ Secas / Secas en las puntas☐ Bajas☐ Codominancias☐ Con cavidades / Tumores / Cancros☐ Que invaden espacio aéreo

HOJAS

☐ De coloración anormal ☒ Defoliación Total ☐ Con signos de insectos ☐ Con manchas foliares☐ Defoliación Parcial Síntomas de enfermedades

RECOMENDACIONES DEL INSPECTOR

A: OBJETIVOS DE LA PODA

☐ Reducción Riesgo

B: TIPOS DE PODA

☐ Formación☐ Balanceo

F: CORTE DE RAÍCES

☐ Eliminar interferencias☐ Limpieza☒ C: EXTRACCIÓN☐ Superficial☐ Adecuación al sitio☐ Aclareo☐ E: TRASPLANTE☐ Profunda☐ Regulación de estructura☐ Refaldado☐ D: TRATAMIENTO SANITARIO☐ Terciado

OBSERVACIONES

Se requiere la extracción del ejemplar muerto en pie sin otro defecto, para utilizar la plantera con un próximo ejemplar que cumpla funciones ecosistémicas.

INSPECTOR/VERIFICADOR

RODRIGO ALAIXT

Nombre y Apellido

Firma


95.871.470

DNI

CalleJUNCAL 1462



Informe N° 2487

ORDEN NRO: 408141810		CLASE DE ORDEN: ARME -				FECHA DE ENTRADA: 04.02.2025		 Buenos Aires Ciudad						
Descripción: Juncal 1462 EX-EXTRACCION-25					Status: EJEC-En Ejecución		Prioridad:		Fecha Inicio: 01.02.2025					
									Fecha Fin: 28.02.2025					
Comuna: Comuna 2		CGPC:			Barrio: Recoleta				Zona:					
Ubicación Técnica Cab: B-VP-10014-01401-JUNCAL 1401-1500						Equipo Cab:								
Calle y Número:						Campo de Clasificación: 02/2025								
Puesto de Trabajo Responsable: AR-SA-02 - SALVATORI C02					Grupo Planificador: ARC - Contratistas DGARB				Nro de Aviso:					
N° Pos.	Denominación Ubicación Técnica	Equipo	Denom. Equipo	Ref.	Clave de Modelo	Operación	Tipo de Poda	Dur.	Un.	Especie	DAP (cm)	ALT. (m)	Estado de Plantera	Ancho Vereda
0010				1462	AR-EA08	Árbol > 5 cm y hasta 10 cm de DAP	EX	1,0		ACER	10.000	6.000		0
Observaciones:														
Firma Constratista					Firma Inspector							Página 1 de 1		

Planilla de Inspección de Árboles

Fecha de relevamiento 23/01/2025

Aviso S00043165/25

Arme 408141804

UBICACIÓN DEL ÁRBOL Especie botánica Platano

Calle Av. Las Heras

N° 1851

☐ Árbol Seco ☐ Árbol Semi Seco

PARÁMETROS MECÁNICOS Y SANITARIOS DEL ÁRBOL

Altura aprox. (m) 2 DAP (cm) 2 Inclinação: SI / ☒ NO ☐ Mayor a 40° ☐ Menor a 40°

Orientación de la inclinación ☐ Hacia la calle ☐ Hacia la propiedad ☐ Hacia el largo de la vereda

☐ Descopado ☐ Descopado y brotado ☐ Copa desbalanceada

FUSTE

Descortezamiento: Cavidades

basal media alto

Pequeñas			
Grandes			

☐ Fructificaciones fúngicas ☐ Codominancias ☐ Chorreados

Cavidad longitudinal en el fuste (m)

Espesor de pared remanente (cm)

RAIZ

☐ Expuesta ☐ Levanta vereda m2 Provoca fisuras en el frente de la propiedad: ☐ SI ☒ NO

RAMAS

☐ Tocones ☐ Excesivas / Cruzadas ☐ Con mal ángulo de inserción

☒ Quebradas / Fisuradas ☐ Secas / Secas en las puntas ☐ Bajas

☐ Codominancias ☐ Con cavidades / Tumores / Cancros ☐ Que invaden espacio aéreo

HOJAS

☐ De coloración anormal ☐ Defoliación Total ☐ Con signos de insectos ☐ Con manchas foliares

☐ Defoliación Parcial Síntomas de enfermedades

RECOMENDACIONES DEL INSPECTOR

A: OBJETIVOS DE LA PODA

☐ Reducción Riesgo
☐ Eliminar interferencias
☐ Adecuación al sitio
☐ Regulación de estructura

B: TIPOS DE PODA

☐ Formación
☐ Limpieza
☐ Aclareo
☐ Refaldado
☐ Terciado

☐ Balanceo
☒ C: EXTRACCIÓN
☐ E: TRASPLANTE
☐ D: TRATAMIENTO SANITARIO

F: CORTE DE RAÍCES

☐ Superficial
☐ Profunda

OBSERVACIONES Se recomienda realizar extracción de plátano vandalizado, siendo imposible su recuperación.

INSPECTOR/VERIFICADOR

Nicolas M. Frol
Nombre y Apellido

Firma


36.066.020
DNI

Calle Av. Las Heras 1851.....

IMAGEN DEL EJEMPLAR



Informe N° 2488.....

ORDEN NRO: 408141804		CLASE DE ORDEN: ARME -				FECHA DE ENTRADA: 04.02.2025		 Buenos Aires Ciudad						
Descripción: LAS HERAS GENERAL AV. 1851-EXTRACCION-25				Status: EJEC-En Ejecución		Prioridad:		Fecha Inicio: 01.02.2025						
								Fecha Fin: 28.02.2025						
Comuna: Comuna 2		CGPC: CGP 02 (NORTE)		Barrio: Recoleta				Zona:						
Ubicación Técnica Cab: B-VP-12076-01801-IMP-LAS HERAS GENERAL AV. 1801-1899 Impar						Equipo Cab:								
Calle y Número:						Campo de Clasificación: 02/2025								
Puesto de Trabajo Responsable: AR-SA-02 - SALVATORI C02				Grupo Planificador: ARC - Contratistas DGARB				Nro de Aviso:						
N° Pos.	Denominación Ubicación Técnica	Equipo	Denom. Equipo	Ref.	Clave de Modelo	Operación	Tipo de Poda	Dur.	Un.	Especie	DAP (cm)	ALT. (m)	Estado de Plantera	Ancho Vereda
0010				1851	AR-EA07	Árbol hasta 5 cm de DAP	EX	1,0		PLATANO	2.000	2.000		0
Observaciones:														
Firma Constratista					Firma Inspector							Página 1 de 1		

Planilla de Inspección de Árboles

Fecha de relevamiento 15/02/2024

Aviso

Arme 408142242

UBICACIÓN DEL ÁRBOL Especie botánica Tipa

Calle Agote N° 2598 LD4 ☐ Árbol Seco ☐ Árbol Semi Seco

PARÁMETROS MECÁNICOS Y SANITARIOS DEL ÁRBOL

Altura aprox. (m) 2.5 DAP (cm) 4 Inclinação: SI / NO ☐ Mayor a 40° ☐ Menor a 40°

Orientación de la inclinación ☐ Hacia la calle ☐ Hacia la propiedad ☐ Hacia el largo de la vereda

☐ Descopado ☐ Descopado y brotado ☐ Copa desbalanceada

FUSTE

Descortezamiento: Cavidades

basal media alto

Pequeñas			
Grandes			

☐ Fructificaciones fúngicas ☐ Codominancias ☐ Chorreados

Cavidad longitudinal en el fuste (m)

Espesor de pared remanente (cm)

RAIZ ☐ Expuesta ☐ Levanta vereda m2 Provoca fisuras en el frente de la propiedad: ☐ SI ☐ NO

RAMAS ☐ Tocones ☐ Excesivas / Cruzadas ☐ Con mal ángulo de inserción

☐ Quebradas / Fisuradas ☒ Secas / Secas en las puntas ☐ Bajas

☐ Codominancias ☐ Con cavidades / Tumores / Cancros ☐ Que invaden espacio aéreo

HOJAS ☐ De coloración anormal ☐ Defoliación Total ☐ Con signos de insectos ☐ Con manchas foliares

☐ Defoliación Parcial Síntomas de enfermedades

RECOMENDACIONES DEL INSPECTOR

A: OBJETIVOS DE LA PODA

- ☐ Reducción Riesgo
☐ Eliminar interferencias
☐ Adecuación al sitio
☐ Regulación de estructura

B: TIPOS DE PODA

- ☐ Formación
☐ Limpieza
☐ Aclareo
☐ Refaldado
☐ Terciado

☐ Balanceo
☒ C: EXTRACCIÓN

☐ E: TRASPLANTE

☐ D: TRATAMIENTO SANITARIO

F: CORTE DE RAÍCES

- ☐ Superficial
☐ Profunda

OBSERVACIONES El ejemplar se encuentra seco, corresponde su remplazo.

.....

.....

.....

.....

.....

.....

.....

.....

.....

.....

INSPECTOR/VERIFICADOR

Carolina Carrillo
Nombre y Apellido

CLH
Firma


35072278
DNI

Calle Agote 2598 LD4

IMAGEN DEL EJEMPLAR



Informe N° 2489

ORDEN NRO: 408142242		CLASE DE ORDEN: ARME -				FECHA DE ENTRADA: 05.02.2025		 Buenos Aires Ciudad						
Descripción: AGOTE, LUIS Dr. 2501-2600-EXTRACCION-25					Status: EJEC-En Ejecución		Prioridad:		Fecha Inicio: 01.02.2025					
									Fecha Fin: 28.02.2025					
Comuna: Comuna 2		CGPC:			Barrio: Recoleta				Zona:					
Ubicación Técnica Cab: B-VP-01016-02501-AGOTE, LUIS Dr. 2501-2600						Equipo Cab:								
Calle y Número:						Campo de Clasificación: 02/2025								
Puesto de Trabajo Responsable: AR-SA-02 - SALVATORI C02					Grupo Planificador: ARC - Contratistas DGARB					Nro de Aviso:				
N° Pos.	Denominación Ubicación Técnica	Equipo	Denom. Equipo	Ref.	Clave de Modelo	Operación	Tipo de Poda	Dur.	Un.	Especie	DAP (cm)	ALT. (m)	Estado de Plantera	Ancho Vereda
0010				2598	AR-EA07	Árbol hasta 5 cm de DAP	LD4	1,0		TIPA	4.000	2.500		0
0020				2598	AR-EA07	Árbol hasta 5 cm de DAP	LD5	1,0		TIPA	3.000	2.000		0
Observaciones:														
Firma Constratista					Firma Inspector							Página 1 de 1		

Planilla de Inspección de Árboles

Fecha de relevamiento 15/11/2024

Aviso

Arme 408142242

UBICACIÓN DEL ÁRBOL Especie botánica Tipa

Calle Agote N° 2598 LD5 ☐ Árbol Seco ☐ Árbol Semi Seco

PARÁMETROS MECÁNICOS Y SANITARIOS DEL ÁRBOL

Altura aprox. (m) 2 DAP (cm) 3 Inclinación: SI / NO ☐ Mayor a 40° ☐ Menor a 40°

Orientación de la inclinación ☐ Hacia la calle ☐ Hacia la propiedad ☐ Hacia el largo de la vereda
☐ Descopado ☐ Descopado y brotado ☐ Copa desbalanceada

FUSTE

Descortezamiento: Cavidades

basal media alto

Pequeñas			
Grandes			

☐ Fructificaciones fúngicas ☐ Codominancias ☐ Chorreados

Cavidad longitudinal en el fuste (m)

Espesor de pared remanente (cm)

RAIZ ☐ Expuesta ☐ Levanta vereda m2 Provoca fisuras en el frente de la propiedad: ☐ SI ☐ NO

RAMAS

☐ Tocones

☐ Excesivas / Cruzadas

☐ Con mal ángulo de inserción

☐ Quebradas / Fisuradas

☒ Secas / Secas en las puntas

☐ Bajas

☐ Codominancias

☐ Con cavidades / Tumores / Cancros

☐ Que invaden espacio aéreo

HOJAS

☐ De coloración anormal

☐ Defoliación Total

☐ Con signos de insectos

☐ Con manchas foliares

☐ Defoliación Parcial Síntomas de enfermedades

RECOMENDACIONES DEL INSPECTOR

A: OBJETIVOS DE LA PODA

B: TIPOS DE PODA

☐ Reducción Riesgo

☐ Formación

☐ Balanceo

F: CORTE DE RAÍCES

☐ Eliminar interferencias

☐ Limpieza

☒ C: EXTRACCIÓN

☐ Superficial

☐ Adecuación al sitio

☐ Aclareo

☐ E: TRASPLANTE

☐ Profunda

☐ Regulación de estructura

☐ Refaldado

☐ D: TRATAMIENTO SANITARIO

☐ Terciado

OBSERVACIONES El ejemplar se encuentra seco, corresponde su extracción.

INSPECTOR/VERIFICADOR

Carolina Carrillo

Nombre y Apellido

CLH


Firma

35072278

DNI

Calle Agote 2598 LD5

IMAGEN DEL EJEMPLAR



Informe N° 2490

ORDEN NRO: 408142242		CLASE DE ORDEN: ARME -				FECHA DE ENTRADA: 05.02.2025		 Buenos Aires Ciudad						
Descripción: AGOTE, LUIS Dr. 2501-2600-EXTRACCION-25					Status: EJEC-En Ejecución		Prioridad:		Fecha Inicio: 01.02.2025					
									Fecha Fin: 28.02.2025					
Comuna: Comuna 2		CGPC:			Barrio: Recoleta					Zona:				
Ubicación Técnica Cab: B-VP-01016-02501-AGOTE, LUIS Dr. 2501-2600						Equipo Cab:								
Calle y Número:						Campo de Clasificación: 02/2025								
Puesto de Trabajo Responsable: AR-SA-02 - SALVATORI C02					Grupo Planificador: ARC - Contratistas DGARB					Nro de Aviso:				
N° Pos.	Denominación Ubicación Técnica	Equipo	Denom. Equipo	Ref.	Clave de Modelo	Operación	Tipo de Poda	Dur.	Un.	Especie	DAP (cm)	ALT. (m)	Estado de Plantera	Ancho Vereda
0010				2598	AR-EA07	Árbol hasta 5 cm de DAP	LD4	1,0		TIPA	4.000	2.500		0
0020				2598	AR-EA07	Árbol hasta 5 cm de DAP	LD5	1,0		TIPA	3.000	2.000		0
Observaciones:														
Firma Constratista					Firma Inspector							Página 1 de 1		

Planilla de Inspección de Árboles

Fecha de relevamiento 01/11/2024

Aviso

Arme 408142178

UBICACIÓN DEL ÁRBOL Especie botánica Jacarandá

Calle Av.del Libertador N° 1220 Aprox ☒ Árbol Seco ☐ Árbol Semi Seco

PARÁMETROS MECÁNICOS Y SANITARIOS DEL ÁRBOL

Altura aprox. (m) 2 DAP (cm) 5 Inclinación: SI / NO ☐ Mayor a 40° ☐ Menor a 40°

Orientación de la inclinación ☐ Hacia la calle ☐ Hacia la propiedad ☐ Hacia el largo de la vereda
☐ Descopado ☐ Descopado y brotado ☐ Copa desbalanceada

FUSTE

Descortezamiento: Cavidades

basal media alto

Pequeñas			
Grandes			

☐ Fructificaciones fúngicas ☐ Codominancias ☐ Chorreados

Cavidad longitudinal en el fuste (m)

Espesor de pared remanente (cm)

RAIZ ☐ Expuesta ☐ Levanta vereda m2 Provoca fisuras en el frente de la propiedad: ☐ SI ☐ NO

RAMAS

☐ Tocones

☐ Excesivas / Cruzadas

☐ Con mal ángulo de inserción

☐ Quebradas / Fisuradas

☒ Secas / Secas en las puntas

☐ Bajas

☐ Codominancias

☐ Con cavidades / Tumores / Cancros

☐ Que invaden espacio aéreo

HOJAS

☐ De coloración anormal

☐ Defoliación Total

☐ Con signos de insectos

☐ Con manchas foliares

☐ Defoliación Parcial

Síntomas de enfermedades

RECOMENDACIONES DEL INSPECTOR

A: OBJETIVOS DE LA PODA

B: TIPOS DE PODA

☐ Reducción Riesgo

☐ Formación

☐ Eliminar interferencias

☐ Limpieza

☐ Adecuación al sitio

☐ Aclareo

☐ Regulación de estructura

☐ Refaldado

☐ Terciado

☐ Balanceo

☒ C: EXTRACCIÓN

☐ E: TRASPLANTE

☐ D: TRATAMIENTO SANITARIO

F: CORTE DE RAÍCES

☐ Superficial

☐ Profunda

OBSERVACIONES El ejemplar se encuentra seco, corresponde su extracción.

INSPECTOR/VERIFICADOR

Carolina Carrillo
Nombre y Apellido


Firma


35072278
DNI

Calle Av.del Libertador 1220 Aprox

IMAGEN DEL EJEMPLAR



Informe N° 2491

ORDEN NRO: 408142178		CLASE DE ORDEN: ARME -				FECHA DE ENTRADA: 05.02.2025		 Buenos Aires Ciudad						
Descripción: Del LibertadorAv.1220APROX-EXTRACCION-25					Status: EJEC-En Ejecución		Prioridad:		Fecha Inicio: 01.02.2025					
									Fecha Fin: 28.02.2025					
Comuna: Comuna 2		CGPC:			Barrio: Recoleta				Zona:					
Ubicación Técnica Cab: B-VP-12107-01201-DEL LIBERTADOR AV. 1201-1250						Equipo Cab:								
Calle y Número:						Campo de Clasificación: 02/2025								
Puesto de Trabajo Responsable: AR-SA-02 - SALVATORI C02					Grupo Planificador: ARC - Contratistas DGARB					Nro de Aviso:				
N° Pos.	Denominación Ubicación Técnica	Equipo	Denom. Equipo	Ref.	Clave de Modelo	Operación	Tipo de Poda	Dur.	Un.	Especie	DAP (cm)	ALT. (m)	Estado de Plantera	Ancho Vereda
0010				1220	AR-EA07	Árbol hasta 5 cm de DAP	APROX	1,0		JACARANDA	5.000	2.000		0
Observaciones:														
Firma Constratista					Firma Inspector							Página 1 de 1		

Planilla de Inspección de Árboles

Fecha de relevamiento 10 / 09

Arme 408142240

Aviso

UBICACIÓN DEL ÁRBOL Especie botánica Jacaranda

Calle Figueroa Alcorta, Pres. Av N° 3000 LD8 ☒ Árbol Seco ☐ Árbol Semi Seco

PARÁMETROS MECÁNICOS Y SANITARIOS DEL ÁRBOL

Altura aprox. (m) 2 DAP (cm) 2 Inclínación: SI / NO ☐ Mayor a 40° ☐ Menor a 40°

Orientación de la inclinación ☐ Hacia la calle ☐ Hacia la propiedad ☐ Hacia el largo de la vereda
☐ Descopado ☐ Descopado y brotado ☐ Copa desbalanceada

FUSTE

Descortezamiento: Cavidades		
basal	media	alto

☐ Fructificaciones fúngicas ☐ Codominancias ☐ Chorreados

Pequeñas			
Grandes			

Cavidad longitudinal en el fuste (m)

Espesor de pared remanente (cm)

RAIZ ☐ Expuesta ☐ Levanta vereda m2 Provoca fisuras en el frente de la propiedad: ☐ SI ☐ NO

RAMAS

☐ Tocones ☐ Excesivas / Cruzadas ☐ Con mal ángulo de inserción
☐ Quebradas / Fisuradas ☒ Secas / Secas en las puntas ☐ Bajas
☐ Codominancias ☐ Con cavidades / Tumores / Cancros ☐ Que invaden espacio aéreo

HOJAS

☐ De coloración anormal ☒ Defoliación Total ☐ Con signos de insectos ☐ Con manchas foliares
☐ Defoliación Parcial Síntomas de enfermedades

RECOMENDACIONES DEL INSPECTOR

A: OBJETIVOS DE LA PODA

☐ Reducción Riesgo

☐ Eliminar interferencias

☐ Adecuación al sitio

☐ Regulación de estructura

B: TIPOS DE PODA

☐ Formación

☐ Limpieza

☐ Aclareo

☐ Refaldado

☐ Terciado

☐ Balanceo

☒ C: EXTRACCIÓN

☐ E: TRASPLANTE

☐ D: TRATAMIENTO SANITARIO

F: CORTE DE RAÍCES

☐ Superficial

☐ Profunda

OBSERVACIONES

ARBOL SECO QUE NO SUPERO LA ETAPA DE IMPLANTACION SE EXTRE PARA
 REMPLAZAR POR UN EJEMPLAR VIVO.

INSPECTOR/VERIFICADOR

RODRIGO ALAIXT

Nombre y Apellido

Firma

95.871.470

DNI



ORDEN NRO: 408142240		CLASE DE ORDEN: ARME -				FECHA DE ENTRADA: 05.02.2025		 Buenos Aires Ciudad						
Descripción: Figueroa Alcorta 3000 LD8-EXTRACCION-25					Status: EJEC-En Ejecución		Prioridad:		Fecha Inicio: 01.02.2025					
									Fecha Fin: 28.02.2025					
Comuna: Comuna 2		CGPC:			Barrio: Recoleta				Zona:					
Ubicación Técnica Cab: B-VP-06025-02801-FIGUEROA ALCORTA, PRES. AV. 2801-3000						Equipo Cab:								
Calle y Número:						Campo de Clasificación: 02/2025								
Puesto de Trabajo Responsable: AR-SA-02 - SALVATORI C02					Grupo Planificador: ARC - Contratistas DGARB				Nro de Aviso:					
N° Pos.	Denominación Ubicación Técnica	Equipo	Denom. Equipo	Ref.	Clave de Modelo	Operación	Tipo de Poda	Dur.	Un.	Especie	DAP (cm)	ALT. (m)	Estado de Plantera	Ancho Vereda
0010				3000	AR-EA07	Árbol hasta 5 cm de DAP	LD8	1,0		JACARANDA	2.000	2.000		0
Observaciones:														
Firma Constratista					Firma Inspector							Página 1 de 1		

Planilla de Inspección de Árboles

Fecha de relevamiento 14 / 10 / 2024.

Arme 408142250

Aviso

UBICACIÓN DEL ÁRBOL Especie botánica No determinado (otra especie)

Calle Lopez, Vicente N° 1639 Ex ☒ Árbol Seco ☐ Árbol Semi Seco

PARÁMETROS MECÁNICOS Y SANITARIOS DEL ÁRBOL

Altura aprox. (m) 2 DAP (cm) 5 Inclinação: SI / NO ☐ Mayor a 40° ☐ Menor a 40°

Orientación de la inclinación ☐ Hacia la calle ☐ Hacia la propiedad ☐ Hacia el largo de la vereda
☐ Descopado ☐ Descopado y brotado ☐ Copa desbalanceada

FUSTE

Descortezamiento: Cavidades		
basal	media	alto

☐ Fructificaciones fúngicas ☐ Codominancias ☐ Chorreados

Pequeñas				Cavidad longitudinal en el fuste (m)	
Grandes				Espesor de pared remanente (cm)	

RAIZ ☐ Expuesta ☐ Levanta vereda m2 Provoca fisuras en el frente de la propiedad: ☐ SI ☐ NO

RAMAS

☐ Tocones ☐ Excesivas / Cruzadas ☐ Con mal ángulo de inserción
☐ Quebradas / Fisuradas ☒ Secas / Secas en las puntas ☐ Bajas
☐ Codominancias ☐ Con cavidades / Tumores / Cancros ☐ Que invaden espacio aéreo

HOJAS

☐ De coloración anormal ☒ Defoliación Total ☐ Con signos de insectos ☐ Con manchas foliares
☐ Defoliación Parcial Síntomas de enfermedades

RECOMENDACIONES DEL INSPECTOR

A: OBJETIVOS DE LA PODA

☐ Reducción Riesgo

☐ Eliminar interferencias

☐ Adecuación al sitio

☐ Regulación de estructura

B: TIPOS DE PODA

☐ Formación

☐ Limpieza

☐ Aclareo

☐ Refaldado

☐ Terciado

☐ Balanceo

☒ C: EXTRACCIÓN

☐ E: TRASPLANTE

☐ D: TRATAMIENTO SANITARIO

F: CORTE DE RAÍCES

☐ Superficial

☐ Profunda

OBSERVACIONES

ARBOL SECO QUE NO SUPERO LA ETAPA DE IMPLANTACION SE EXTRE PARA
 REMPLAZAR POR UN EJEMPLAR VIVO.

INSPECTOR/VERIFICADOR

RODRIGO ALAIXT

Nombre y Apellido




Firma

95.871.470

DNI



ORDEN NRO: 408142250		CLASE DE ORDEN: ARME -				FECHA DE ENTRADA: 05.02.2025		 Buenos Aires Ciudad						
Descripción: Lopez, Vicente 1639 Ex-EXTRACCION-25					Status: EJEC-En Ejecución		Prioridad:		Fecha Inicio: 01.02.2025					
									Fecha Fin: 28.02.2025					
Comuna: Comuna 2		CGPC:			Barrio: Recoleta				Zona:					
Ubicación Técnica Cab: B-VP-12132-01601-LOPEZ, VICENTE 1601-1700						Equipo Cab:								
Calle y Número:						Campo de Clasificación: 02/2025								
Puesto de Trabajo Responsable: AR-SA-02 - SALVATORI C02					Grupo Planificador: ARC - Contratistas DGARB					Nro de Aviso:				
N° Pos.	Denominación Ubicación Técnica	Equipo	Denom. Equipo	Ref.	Clave de Modelo	Operación	Tipo de Poda	Dur.	Un.	Especie	DAP (cm)	ALT. (m)	Estado de Plantera	Ancho Vereda
0010				1639	AR-EA07	Árbol hasta 5 cm de DAP	EX	1,0		NO DETERMINADO	5.000	2.000		0
Observaciones:														
Firma Constratista					Firma Inspector								Página 1 de 1	

Planilla de Inspección de Árboles

Fecha de relevamiento 21 / 10 / 2024.

Arme 408142248

Aviso

UBICACIÓN DEL ÁRBOL Especie botánica Lagerstroemia indica (Crespon - Arbol de Jupiter)

Calle Pacheco De Melo N°. 1829 Ex ☒ Árbol Seco ☐ Árbol Semi Seco

PARÁMETROS MECÁNICOS Y SANITARIOS DEL ÁRBOL

Altura aprox. (m) 3 DAP (cm) 6 Inclínación: SI / NO ☐ Mayor a 40° ☐ Menor a 40°

Orientación de la inclinación ☐ Hacia la calle ☐ Hacia la propiedad ☐ Hacia el largo de la vereda

☐ Descopado ☐ Descopado y brotado ☐ Copa desbalanceada

FUSTE

Descortezamiento: Cavidades

basal media alto

☐ Fructificaciones fúngicas ☐ Codominancias ☐ Chorreados

Pequeñas			
Grandes			

Cavidad longitudinal en el fuste (m)

Espesor de pared remanente (cm)

RAIZ ☐ Expuesta ☐ Levanta vereda m2 Provoca fisuras en el frente de la propiedad: ☐ SI ☐ NO

RAMAS

☐ Tocones

☐ Excesivas / Cruzadas

☐ Con mal ángulo de inserción

☐ Quebradas / Fisuradas

☒ Secas / Secas en las puntas

☐ Bajas

☐ Codominancias

☐ Con cavidades / Tumores / Cancros

☐ Que invaden espacio aéreo

HOJAS

☐ De coloración anormal ☒ Defoliación Total ☐ Con signos de insectos ☐ Con manchas foliares

☐ Defoliación Parcial Síntomas de enfermedades

RECOMENDACIONES DEL INSPECTOR

A: OBJETIVOS DE LA PODA

B: TIPOS DE PODA

☐ Reducción Riesgo

☐ Formación

☐ Balanceo

F: CORTE DE RAÍCES

☐ Eliminar interferencias

☐ Limpieza

☒ C: EXTRACCIÓN

☐ Superficial

☐ Adecuación al sitio

☐ Aclareo

☐ E: TRASPLANTE

☐ Profunda

☐ Regulación de estructura

☐ Refaldado

☐ D: TRATAMIENTO SANITARIO

☐ Terciado

OBSERVACIONES

ARBOL SECO QUE NO SUPERO LA ETAPA DE IMPLANTACION SE EXTRE PARA
REEMPLAZAR POR UN EJEMPLAR VIVO.

INSPECTOR/VERIFICADOR

RODRIGO ALAIXT

Nombre y Apellido



Firma

95.871.470

DNI



ORDEN NRO: 408142248		CLASE DE ORDEN: ARME -				FECHA DE ENTRADA: 05.02.2025		 Buenos Aires Ciudad						
Descripción: Pacheco De Melo1829 Ex-EXTRACCION-25					Status: EJEC-En Ejecución		Prioridad:		Fecha Inicio: 01.02.2025					
									Fecha Fin: 28.02.2025					
Comuna: Comuna 2		CGPC:			Barrio: Recoleta				Zona:					
Ubicación Técnica Cab: B-VP-17002-01801-PACHECO DE MELO, JOSE ANDRES 1801-1900						Equipo Cab:								
Calle y Número:						Campo de Clasificación: 02/2025								
Puesto de Trabajo Responsable: AR-SA-02 - SALVATORI C02					Grupo Planificador: ARC - Contratistas DGARB				Nro de Aviso:					
N° Pos.	Denominación Ubicación Técnica	Equipo	Denom. Equipo	Ref.	Clave de Modelo	Operación	Tipo de Poda	Dur.	Un.	Especie	DAP (cm)	ALT. (m)	Estado de Plantera	Ancho Vereda
0010				1829	AR-EA08	Árbol > 5 cm y hasta 10 cm de DAP	EX	1,0		CRESPON	6.000	3.000		0
Observaciones:														
Firma Constratista					Firma Inspector								Página 1 de 1	

Planilla de Inspección de Árboles

Fecha de relevamiento **4/02/2025**

Aviso

Arme **408142174**

UBICACIÓN DEL ÁRBOL Especie botánica **Fresno**

Calle **Peña** N° **2114 EX** ☒ Árbol Seco ☐ Árbol Semi Seco

PARÁMETROS MECÁNICOS Y SANITARIOS DEL ÁRBOL

Altura aprox. (m) **3** DAP (cm) **4** Inclinação: SI / ☒ NO ☐ Mayor a 40° ☐ Menor a 40°

Orientación de la inclinación ☐ Hacia la calle ☐ Hacia la propiedad ☐ Hacia el largo de la vereda

☐ Descopado ☐ Descopado y brotado ☐ Copa desbalanceada

FUSTE

Descortezamiento: Cavidades

basal media alto

Pequeñas			
Grandes			

☐ Fructificaciones fúngicas ☐ Codominancias ☐ Chorreados

Cavidad longitudinal en el fuste (m)

Espesor de pared remanente (cm)

RAIZ ☐ Expuesta ☐ Levanta vereda m2 Provoca fisuras en el frente de la propiedad: ☐ SI ☐ NO

RAMAS

☐ Tocones

☐ Excesivas / Cruzadas

☐ Con mal ángulo de inserción

☐ Quebradas / Fisuradas

☐ Secas / Secas en las puntas

☐ Bajas

☐ Codominancias

☐ Con cavidades / Tumores / Cancros

☐ Que invaden espacio aéreo

HOJAS

☐ De coloración anormal

☐ Defoliación Total

☐ Con signos de insectos

☐ Con manchas foliares

☐ Defoliación Parcial Síntomas de enfermedades

RECOMENDACIONES DEL INSPECTOR

A: OBJETIVOS DE LA PODA

☐ Reducción Riesgo

☐ Eliminar interferencias

☐ Adecuación al sitio

☐ Regulación de estructura

B: TIPOS DE PODA

☐ Formación

☐ Limpieza

☐ Aclareo

☐ Refaldado

☐ Terciado

☐ Balanceo

☒ C: EXTRACCIÓN

☐ E: TRASPLANTE

☐ D: TRATAMIENTO SANITARIO

F: CORTE DE RAÍCES

☐ Superficial

☐ Profunda

OBSERVACIONES Se recomienda extracción del ejemplar por estar totalmente seco.

INSPECTOR/VERIFICADOR

Mara Claret

Nombre y Apellido



Firma

37696320

DNI

Calle Peña 2114 EX



ORDEN NRO: 408142174		CLASE DE ORDEN: ARME -				FECHA DE ENTRADA: 05.02.2025		 Buenos Aires Ciudad						
Descripción: PEÑA 2114 EX-EXTRACCION-25					Status: EJEC-En Ejecución		Prioridad:		Fecha Inicio: 01.02.2025					
									Fecha Fin: 28.02.2025					
Comuna: Comuna 2		CGPC:			Barrio: Recoleta				Zona:					
Ubicación Técnica Cab: B-VP-17054-02101-PEÑA 2101-2200						Equipo Cab:								
Calle y Número:						Campo de Clasificación: 02/2025								
Puesto de Trabajo Responsable: AR-SA-02 - SALVATORI C02					Grupo Planificador: ARC - Contratistas DGARB				Nro de Aviso:					
N° Pos.	Denominación Ubicación Técnica	Equipo	Denom. Equipo	Ref.	Clave de Modelo	Operación	Tipo de Poda	Dur.	Un.	Especie	DAP (cm)	ALT. (m)	Estado de Plantera	Ancho Vereda
0010				2114	AR-EA07	Árbol hasta 5 cm de DAP	EX	1,0		FRESNO	4.000	3.000		0
Observaciones:														
Firma Constratista					Firma Inspector							Página 1 de 1		

Planilla de Inspección de Árboles

Fecha de relevamiento 04/02/2025

Aviso

Arme 408142176

UBICACIÓN DEL ÁRBOL Especie botánica Jacarandá
Calle Av. Del Libertador N° 1500 LA7 ☒ Árbol Seco ☐ Árbol Semi Seco

PARÁMETROS MECÁNICOS Y SANITARIOS DEL ÁRBOL

Altura aprox. (m) 2.2 DAP (cm) 3 Inclinación: SI ☒ NO ☐ Mayor a 40° ☐ Menor a 40°
Orientación de la inclinación ☐ Hacia la calle ☐ Hacia la propiedad ☐ Hacia el largo de la vereda
☐ Descopado ☐ Descopado y brotado ☐ Copa desbalanceada

FUSTE Descortezamiento: Cavidades ☐ Fructificaciones fúngicas ☐ Codominancias ☐ Chorreados
basal media alto
Pequeñas Cuidad longitudinal en el fuste (m)
Grandes Espesor de pared remanente (cm)

RAIZ ☐ Expuesta ☐ Levanta vereda m2 Provoca fisuras en el frente de la propiedad: ☐ SI ☐ NO

RAMAS ☐ Tocones ☐ Excesivas / Cruzadas ☐ Con mal ángulo de inserción
☐ Quebradas / Fisuradas ☐ Secas / Secas en las puntas ☐ Bajas
☐ Codominancias ☐ Con cavidades / Tumores / Cancros ☐ Que invaden espacio aéreo

HOJAS ☐ De coloración anormal ☐ Defoliación Total ☐ Con signos de insectos ☐ Con manchas foliares
☐ Defoliación Parcial Síntomas de enfermedades

RECOMENDACIONES DEL INSPECTOR

A: OBJETIVOS DE LA PODA

☐ Reducción Riesgo
☐ Eliminar interferencias
☐ Adecuación al sitio
☐ Regulación de estructura

B: TIPOS DE PODA

☐ Formación
☐ Limpieza
☐ Aclareo
☐ Refaldado
☐ Terciado

☐ Balanceo
☒ C: EXTRACCIÓN
☐ E: TRASPLANTE
☐ D: TRATAMIENTO SANITARIO

F: CORTE DE RAÍCES

☐ Superficial
☐ Profunda

OBSERVACIONES Se recomienda extracción del ejemplar por estar totalmente seco.

INSPECTOR/VERIFICADOR

Mara Claret

Nombre y Apellido



Firma


37696320

DNI

Calle Av. Del Libertador 1500 LA7



Informe N° 2496

ORDEN NRO: 408142176		CLASE DE ORDEN: ARME -				FECHA DE ENTRADA: 05.02.2025		 Buenos Aires Ciudad						
Descripción: Del Libertador Av. 1500LA7-EXTRACCION-25					Status: EJEC-En Ejecución		Prioridad:		Fecha Inicio: 01.02.2025					
									Fecha Fin: 28.02.2025					
Comuna: Comuna 2		CGPC:			Barrio: Recoleta				Zona:					
Ubicación Técnica Cab: B-VP-12107-01501-DEL LIBERTADOR AV. 1501-1570						Equipo Cab:								
Calle y Número:						Campo de Clasificación: 02/2025								
Puesto de Trabajo Responsable: AR-SA-02 - SALVATORI C02					Grupo Planificador: ARC - Contratistas DGARB				Nro de Aviso:					
N° Pos.	Denominación Ubicación Técnica	Equipo	Denom. Equipo	Ref.	Clave de Modelo	Operación	Tipo de Poda	Dur.	Un.	Especie	DAP (cm)	ALT. (m)	Estado de Plantera	Ancho Vereda
0010				1500	AR-EA07	Árbol hasta 5 cm de DAP	LA7	1,0		JACARANDA	3.000	2.200		0
Observaciones:														
Firma Constratista					Firma Inspector							Página 1 de 1		

Planilla de Inspección de Árboles

Fecha de relevamiento 17/09/2024

Aviso

Arme . 408142244

UBICACIÓN DEL ÁRBOL Especie botánica Jacaranda

Calle Guido N° 1677 ☐ Árbol Seco ☐ Árbol Semi Seco

PARÁMETROS MECÁNICOS Y SANITARIOS DEL ÁRBOL

Altura aprox. (m) 4 DAP (cm) 12 Inclínación: ☒ SI ☐ NO ☒ Mayor a 40° ☐ Menor a 40°

Orientación de la inclinación ☐ Hacia la calle ☐ Hacia la propiedad ☒ Hacia el largo de la vereda

☐ Descopado ☐ Descopado y brotado ☐ Copa desbalanceada

FUSTE

Descortezamiento: Cavidades

basal media alto

Pequeñas			
Grandes			

☐ Fructificaciones fúngicas ☐ Codominancias ☐ Chorreados

Cavidad longitudinal en el fuste (m)

Espesor de pared remanente (cm)

RAIZ ☐ Expuesta ☐ Levanta vereda m2 Provoca fisuras en el frente de la propiedad: ☐ SI ☒ NO

RAMAS

☐ Tocones

☐ Excesivas / Cruzadas

☐ Con mal ángulo de inserción

☒ Quebradas / Fisuradas

☐ Secas / Secas en las puntas

☐ Bajas

☐ Codominancias

☐ Con cavidades / Tumores / Cancros

☐ Que invaden espacio aéreo

HOJAS

☐ De coloración anormal

☐ Defoliación Total

☐ Con signos de insectos

☐ Con manchas foliares

☐ Defoliación Parcial Síntomas de enfermedades

RECOMENDACIONES DEL INSPECTOR

A: OBJETIVOS DE LA PODA

☐ Reducción Riesgo

☐ Eliminar interferencias

☐ Adecuación al sitio

☐ Regulación de estructura

B: TIPOS DE PODA

☐ Formación

☐ Limpieza

☐ Aclareo

☐ Refaldado

☐ Terciado

☐ Balanceo

☒ C: EXTRACCIÓN

☐ E: TRASPLANTE

☐ D: TRATAMIENTO SANITARIO

F: CORTE DE RAÍCES

☐ Superficial

☐ Profunda

OBSERVACIONES Jacaranda completamente seco presenta inclinación pronunciada hacia el paso peatonal.

Se recomienda realizar la extracción del ejemplar, siendo su condición irreversible.

.....

.....

.....

.....

.....

.....

.....

.....

INSPECTOR/VERIFICADOR

Nicolas M. Frol
Nombre y Apellido

Firma

36.066.020
DNI

Calle Guido 1677.....

IMAGEN DEL EJEMPLAR



Informe N° 2497.....

ORDEN NRO: 408142244		CLASE DE ORDEN: ARME -				FECHA DE ENTRADA: 05.02.2025		 Buenos Aires Ciudad						
Descripción: GUIDO 1677 EX-EXTRACCION-25					Status: EJEC-En Ejecución		Prioridad:		Fecha Inicio: 01.02.2025					
									Fecha Fin: 28.02.2025					
Comuna: Comuna 2		CGPC:			Barrio: Recoleta				Zona:					
Ubicación Técnica Cab: B-VP-07102-01601-GUIDO 1601-1700						Equipo Cab:								
Calle y Número:						Campo de Clasificación: 02/2025								
Puesto de Trabajo Responsable: AR-SA-02 - SALVATORI C02					Grupo Planificador: ARC - Contratistas DGARB				Nro de Aviso:					
N° Pos.	Denominación Ubicación Técnica	Equipo	Denom. Equipo	Ref.	Clave de Modelo	Operación	Tipo de Poda	Dur.	Un.	Especie	DAP (cm)	ALT. (m)	Estado de Plantera	Ancho Vereda
0010				1677	AR-EA09	Árbol > 10 cm y hasta 20 cm de DAP	EX	1,0		JACARANDA	12.000	4.000		0
Observaciones:														
Firma Constratista					Firma Inspector								Página 1 de 1	

Planilla de Inspección de Árboles

Aviso:

Arme: 4 0 8 1 4 3 1 7 3

UBICACIÓN DEL ÁRBOL Especie botánica PINDO

Calle..... J U N C A L N° 1840 ex..... Árbol Seco ☐ Árbol Semi Seco ☒

PARÁMETROS MECÁNICOS Y SANITARIOS DEL ÁRBOL

Altura aprox. (m)..... 8 DAP (cm) 40 Inclinación: SI ☐ **NO** ☐ Mayor a 40° ☐ Menor a 40°

Orientación de la inclinación ☐ Hacia la calle ☐ Hacia la propiedad ☐ Hacia el largo de la vereda

☐ Descopado ☐ Descopado y brotado ☐ Copa desbalanceada

FUSTE

Descortezamiento: Cavidades

basal media alto

Pequeñas			
Grandes			

☐ Fructificaciones fúngicas ☐ Codominancias ☒ Chorreados

Cavidad longitudinal en el fuste (m)

Espesor de pared remanente (cm)

RAIZ ☐ Expuesta ☐ Levanta vereda m2 Provoca fisuras en el frente de la propiedad: ☐ SI ☐ NO

RAMAS

☐ Tocones

☐ Excesivas / Cruzadas

☐ Con mal ángulo de inserción

☐ Quebradas / Fisuradas

☐ Secas / Secas en las puntas

☐ Bajas

☐ Codominancias

☐ Con cavidades / Tumores / Cancros

☐ Que invaden espacio aéreo

HOJAS ☐ De coloración anormal ☐ Defoliación Total ☒ Con signos de insectos ☐ Con manchas foliares

☒ Defoliación Parcial Síntomas de enfermedades

RECOMENDACIONES DEL INSPECTOR

A: OBJETIVOS DE LA PODA

☐ Reducción Riesgo

B: TIPOS DE PODA

☐ Formación

☐ Balanceo

F: CORTE DE RAÍCES

☐ Eliminar interferencias

☐ Limpieza

☒ C: EXTRACCIÓN

☐ Superficial

☐ Adecuación al sitio

☐ Aclareo

☐ E: TRASPLANTE

☐ Profunda

☐ Regulación de estructura

☐ Refaldado

☐ D: TRATAMIENTO SANITARIO

☐ Terciado

OBSERVACIONES

Palmera con ápice inexistente, se sospecha de el ataque de *Rhynchophorus ferrugineus* (Picudo Rojo), el ejemplar se encuentra en un estado irreversible de decaimiento, se desea extraer el ejemplar para dar paso a un ejemplar que cumpla todas las necesidades ecosistémicas del arbolado urbano

INSPECTOR/VERIFICADOR

RODRIGO ALAIXT

Nombre y Apellido

Firma

95.871.470

DNI

CalleJUNCAL 1840



Informe N° 2498

ORDEN NRO: 408143173		CLASE DE ORDEN: ARME -				FECHA DE ENTRADA: 07.02.2025		 Buenos Aires Ciudad						
Descripción: JUNCAL 1840EX-EXTRACCION-25					Status: EJEC-En Ejecución		Prioridad:		Fecha Inicio: 01.02.2025					
									Fecha Fin: 28.02.2025					
Comuna: Comuna 2		CGPC:			Barrio: Recoleta				Zona:					
Ubicación Técnica Cab: B-VP-10014-01801-JUNCAL 1801-1900						Equipo Cab:								
Calle y Número:						Campo de Clasificación: 02/2025								
Puesto de Trabajo Responsable: AR-SA-02 - SALVATORI C02					Grupo Planificador: ARC - Contratistas DGARB				Nro de Aviso:					
N° Pos.	Denominación Ubicación Técnica	Equipo	Denom. Equipo	Ref.	Clave de Modelo	Operación	Tipo de Poda	Dur.	Un.	Especie	DAP (cm)	ALT. (m)	Estado de Plantera	Ancho Vereda
0010				1840	AR-EA10	Árbol > 20 cm y hasta 40 cm de DAP	EX	1,0		PINDO	40.000	8.000		0
Observaciones:														
Firma Constratista					Firma Inspector							Página 1 de 1		



GOBIERNO DE LA CIUDAD DE BUENOS AIRES

Hoja Adicional de Firmas
Informe gráfico

Número:

Buenos Aires,

Referencia: PLANILLAS Y FOTO - ACTA N° 2486 A 2498

El documento fue importado por el sistema GEDO con un total de 39 pagina/s.



GOBIERNO DE LA CIUDAD DE BUENOS AIRES

Resolución Presidencia Junta Comuna

Número:

Buenos Aires,

Referencia: Extracción árbol Calle 13 (esquina calle 8).

VISTO: La Constitución de la Ciudad de Buenos Aires, las Leyes N° 3263 y N°1777, el Decreto N° 166/13, el Decreto N° 55/14, el Decreto N° 251-GCABA/14, la Resolución N° 573-GCABA-SECACGC/23, y el EX-2025-07158858-GCABA-COMUNA2,

CONSIDERANDO:

Que conforme surge del artículo 10 inciso a) de la Ley N° 1777, concordante con lo establecido por el artículo 128 de la Constitución de la Ciudad de Buenos Aires, las Comunas tienen competencia exclusiva en materia de planificación, ejecución y control de los trabajos de mantenimiento urbano de las vías secundarias y otras de menor jerarquía;

Que en virtud del Decreto N° 166/2013 y su modificatorio Decreto N° 55/14, se transfirió a las Comunas de la Ciudad Autónoma de Buenos Aires las misiones, funciones y responsabilidades establecidas en la Ley N° 3263 de Arbolado Público Urbano;

Que el artículo N° 15 de la ley N° 3263, establece que la Autoridad de Aplicación podrá efectuar tareas de tala o extracción en diferentes supuestos, salvo las excepciones previstas en los incisos d) y e) del mentado artículo;

Que la Comuna podrá ejecutar dichas tareas en aquellos casos en que: "...El árbol esté seco o que, por su estado sanitario, fisiológico o por sus condiciones físicas no sea posible su recuperación, o para garantizar la seguridad de las personas y/o bienes, o cuando se encuentre fuera de la línea de plantación respecto al resto de los árboles de la vereda constituyendo un obstáculo o cuando por su localización resulte imposible ubicar las entradas de vehículos...";

Que por Decreto N° 251-GCABA/14 se aprobó la estructura organizativa de las Comunas de la Ciudad Autónoma de Buenos Aires, y se establecieron las acciones necesarias para el cumplimiento de los términos de la Ley N° 1777;

Que conforme surge del Acta de Inspección N° 2499 (IF-2025-07156402-GCABA-COMUNA2), emitida por personal técnico afectado a las tareas de evaluación en la materia, dependiente de la Gerencia Operativa de Gestión Comunal de la Comuna N°2, corresponde efectuar la extracción del ejemplar ubicado en la Calle 13 (esquina calle 8);

Que el fundamento para la extracción de manera urgente e inmediata radica en que según informan los Agrónomos corresponde extraer de emergencia por ejemplar caído;

Que el último párrafo del artículo 15 de la Ley N° 3263, prescribe que: “...Deberá fijarse un cartel junto al ejemplar a ser extraído o talado por el plazo de diez (10) días corridos...”;

Que por tratarse de una situación excepcional que no admite demora, resulta conveniente prescindir de dicha obligación;

Que por Resolución N° 573-GCABA-SECACGC/2023 se adjudicó a la Empresa contratista SALVATORI S.A. PARQUES Y ARDINES, CUIT 30-51270012-4, la contratación del “Servicio de Mantenimiento Integral del Arbolado Público lineal o viario y demás Servicios Conexos de las Comunas de la Ciudad Autónoma de Buenos Aires”, en el marco de la Licitación Pública N° 230-1151-LPU23;

Por ello, y en uso de las facultades que le son propias,

EL PRESIDENTE DE LA JUNTA COMUNAL 2

RESUELVE

Artículo 1°.- Autorícese la extracción del ejemplar arbóreo ubicado en la Calle 13 (esquina calle 8), atento los fundamentos expuestos en el Acta de Inspección N° 2499 (IF-2025-07156402-GCABA-COMUNA2), y que a todos sus efectos forma parte de la presente Resolución.

Artículo 2°.- Encomiéndese a la empresa SALVATORI S.A. PARQUES Y JARDINES, CUIT 30-51270012-4, realizar la tarea descripta en el artículo precedente.

Artículo 3°.- Regístrese, comuníquese a la Empresa interesada y publíquese. Cumplido, archívese. -

Planilla de Inspección de Árboles

Fecha de relevamiento 19/01/2025

Aviso Emergencia

Arme 408134797

UBICACIÓN DEL ÁRBOL Especie botánica Salix humboldtiana (Sauce criollo)

Calle Calle 13 (No Oficial). Esquina calle 8 N° Árbol Seco Árbol Semi Seco

PARÁMETROS MECÁNICOS Y SANITARIOS DEL ÁRBOL

Altura aprox. (m) 20 DAP (cm) 95 Inclinación: SI NO Mayor a 40° Menor a 40°

Orientación de la inclinación Hacia la calle Hacia la propiedad Hacia el largo de la vereda

Descopado Descopado y brotado Copa desbalanceada

FUSTE

Descortezamiento: Cavidades

basal media alto

Pequeñas			
Grandes			

Fructificaciones fúngicas Codominancias Chorreados

Cavidad longitudinal en el fuste (m)

Espesor de pared remanente (cm)

RAIZ Expuesta Levanta vereda m2 Provoca fisuras en el frente de la propiedad: SI NO

RAMAS

Tocones

Excesivas / Cruzadas

Con mal ángulo de inserción

Quebradas / Fisuradas

Secas / Secas en las puntas

Bajas

Codominancias

Con cavidades / Tumores / Cancros

Que invaden espacio aéreo

HOJAS

De coloración anormal

Defoliación Total

Con signos de insectos

Con manchas foliares

Defoliación Parcial Síntomas de enfermedades

RECOMENDACIONES DEL INSPECTOR

A: OBJETIVOS DE LA PODA

B: TIPOS DE PODA

Reducción Riesgo

Formación

Balanceo

F: CORTE DE RAÍCES

Eliminar interferencias

Limpieza

C: EXTRACCIÓN

Superficial

Adecuación al sitio

Aclareo

E: TRASPLANTE

Profunda

Regulación de estructura

Refaldado

D: TRATAMIENTO SANITARIO

Terciado

OBSERVACIONES Se requiere extracción de emergencia por ejemplar caído

INSPECTOR/VERIFICADOR

Mara Claret

Nombre y Apellido




Firma

37696320

DNI

Calle Calle 13 esquina calle 8 (No Oficial)



ORDEN NRO: 408134797		CLASE DE ORDEN: ARME -				FECHA DE ENTRADA: 20.01.2025		 Buenos Aires Ciudad						
Descripción: COMUNA2-CALLE13-EXTRACCION EME-25					Status: ACEP-Medición Aceptada		Prioridad:		Fecha Inicio: 01.01.2025					
									Fecha Fin: 31.01.2025					
Comuna: Comuna 2		CGPC:			Barrio: Recoleta				Zona:					
Ubicación Técnica Cab: B-Ciudad Autonoma de Buenos Aires						Equipo Cab:								
Calle y Número:						Campo de Clasificación: 01/2025								
Puesto de Trabajo Responsable: AR-SA-02 - SALVATORI C02					Grupo Planificador: AR3 - Certificacion					Nro de Aviso:				
N° Pos.	Denominación Ubicación Técnica	Equipo	Denom. Equipo	Ref.	Clave de Modelo	Operación	Tipo de Poda	Dur.	Un.	Especie	DAP (cm)	ALT. (m)	Estado de Plantera	Ancho Vereda
0010				Calle13	AR-EFH4	Extraccion ejemplar mayor a 90 cm de dap con retiro de producido	Esq calle8	1,0		SALIX	95.000	20.000		0
Observaciones:														
Firma Constratista					Firma Inspector							Página 1 de 1		



GOBIERNO DE LA CIUDAD DE BUENOS AIRES

Hoja Adicional de Firmas
Informe gráfico

Número:

Buenos Aires,

Referencia: PLANILLAS Y FOTO - ACTA N° 2499

El documento fue importado por el sistema GEDO con un total de 3 pagina/s.