



GOBIERNO DE LA CIUDAD DE BUENOS AIRES

Resolución Presidencia Junta Comuna

Número:

Buenos Aires,

Referencia: Resolucion Extraccion Arbórea. Actas 7650 A 7668. Comuna 9

VISTO: La Constitución de la Ciudad de Buenos Aires, las Leyes N° 3263 y N° 1777, el Decreto N° 166/2013, las actas de inspección N° 7650, 7651, 7652, 7653, 7654, 7655, 7656, 7657, 7658, 7659, 7660, 7661, 7662, 7663, 7664, 7665, 7666, 7667, 7668, IF-2025-19405057-GCABA-COMUNA9 y

CONSIDERANDO:

Que por Decreto N° 277/AJG/22 se modificó la estructura organizativa de la Secretaría de Asuntos Estratégicos y de la Jefatura de Gabinete de Ministros transfiriendo la dependencia de la Secretaría de Atención Ciudadana y Gestión Comunal, con todo su personal, patrimonio, presupuesto y responsabilidades primarias a la Secretaría de Asuntos Estratégicos, siendo las comunas organismos fuera de nivel bajo su órbita;

Que conforme surge del artículo 10 inciso a) de la Ley 1777, concordante con lo establecido por el artículo 128 de la Constitución de la Ciudad de Buenos Aires, las Comunas tienen competencia exclusiva en materia de planificación, ejecución y control de los trabajos de mantenimiento urbano de las vías secundarias y otras de menor jerarquía, según normativa vigente;

Que con fecha 7 de mayo de 2013 se sancionó el Decreto N° 166/2013 por medio del cual se transfirió a las Comunas de la Ciudad Autónoma de Buenos Aires las misiones, funciones y responsabilidades establecidas en la Ley N° 3263, a excepción de las previstas en el artículo 1° de dicho Decreto, todo ello de conformidad con las competencias otorgadas por la Constitución de la Ciudad de Buenos Aires y por la Ley N° 1777;

Que la Ley N° 3263 de arbolado público urbano prevé en su artículo 15 que la Autoridad de Aplicación podrá efectuar tareas de tala o extracción en diferentes supuestos;

Que conforme la delegación efectuada por el Decreto N° 166/2013 corresponde a las Comunas la aplicación del artículo 15 de la Ley N° 3263, a excepción de los casos previstos en los incisos d), e) y g) del mismo;

Que de ello se desprende que la Comuna podrá disponer la extracción de árboles en aquellos casos en que el árbol esté seco, o que por su estado sanitario, fisiológico o por sus condiciones físicas no sea posible su recuperación o para garantizar la seguridad de las personas y/o bienes, o cuando se encuentre fuera de la línea de plantación respecto al resto de los árboles de la vereda, constituyendo un obstáculo;

Que asimismo, el último párrafo del mismo artículo establece que siempre que no mediaran situaciones excepcionales que no admitan demora, se deberá fijar un cartel junto al ejemplar a ser extraído o talado por el plazo

de diez (10) días corridos, en el que se informe sobre las circunstancias que motivan la decisión respectiva, indicando las vías de contacto con la autoridad competente;

Que la Ley N.º 3263 establece, en sus artículos 5º a 7º, los recaudos a seguir en caso de plantación y/o reposición de arbolado público urbano;

Que de acuerdo a lo que surge de los informes de Inspección citados en el visto y según lo indicado, corresponde efectuar la extracción de los ejemplares arbóreos ubicados en Crisóstomo Álvarez 4478/80, El Cardenal 6979, Ercilla 6134, Fragata Trinidad 1998 L.A, Adolfo Gonzales Chaves 290 L.A, Adolfo Gonzales Chaves 290 L.D, Adolfo Gonzales Chaves Adolfo 295 L.A, Coronel Nicolás Granada 871, Leguizamón Martiniano 1022 L.A, Monte 5967, Montiel 2337, José De Paula Y Rodríguez Alves 1009 E., José De Paula Y Rodríguez Alves 1009 L.D, Saladillo 2406 L.D, San Pedro 6836, Ulrico Schmidl 6945, José León Suarez 403, José León Suarez 3220, Viejobueno 5294 L.A, y en un todo de acuerdo a la normativa vigente.

Por ello, y en uso de las facultades que le son propias,

EL PRESIDENTE DE LA JUNTA COMUNAL

DE LA COMUNA 9

RESUELVE

Artículo 1º.- Autorízase a la Empresa URBASER S.A. – SEOB S.A. UTE CUIT N.º 30-71484009-2 Licitación Pública N° 230-1151-LPU23 destinada por cuenta y cargo de esta Comuna, a realizar tarea de extracción de los ejemplares arbóreos ubicados Crisóstomo Álvarez 4478/80, El Cardenal 6979, Ercilla 6134, Fragata Trinidad 1998 L.A, Adolfo Gonzales Chaves 290 L.A, Adolfo Gonzales Chaves 290 L.D, Adolfo Gonzales Chaves Adolfo 295 L.A, Coronel Nicolás Granada 871, Leguizamón Martiniano 1022 L.A, Monte 5967, Montiel 2337, José De Paula Y Rodríguez Alves 1009 E., José De Paula Y Rodríguez Alves 1009 L.D, Saladillo 2406 L.D, San Pedro 6836, Ulrico Schmidl 6945, José León Suarez 403, José León Suarez 3220, Viejobueno 5294 L.A, y conforme a las planillas de Inspección presentada en Anexo de la presente, IF-2025-19405057-GCABA-COMUNA9, y que a todos sus efectos, forman parte de esta Resolución.

Artículo 2º.- Cumplidas las extracciones dispuestas en el artículo precedente, se deberán plantar nuevos ejemplares en los lugares ocupados por los extraídos, de acuerdo a lo establecido en el capítulo II de la Ley N.º 3263.

Artículo 3º.- Fíjese un cartel junto al/los ejemplar/es a ser talado/s por el plazo de diez (10) días corridos, en el que se informe sobre las circunstancias que motivan la decisión respectiva, indicando las vías de contacto con la autoridad competente.

Artículo 4º.- Notifíquese a los interesados haciendo expresa mención que la presente Resolución agota la vía administrativa y que podrán optar por interponer: a) recurso administrativo de reconsideración, dentro del plazo de diez (10) días hábiles, b) recurso administrativo de alzada, dentro del plazo de quince (15) días hábiles, o c) la acción judicial pertinente, conforme arts. 117, 118, 121, 123 y concordantes de la Ley de Procedimiento Administrativo aprobada por Decreto de Necesidad y Urgencia 1510/1997, ratificado por Resolución de la Legislatura 41/1998 (texto consolidado por Ley N° 6347, BOCBA N°6009). Remítase para su intervención a la Secretaría de Atención Ciudadana y Gestión Comunal y pase a la Dirección General de Contaduría General y a la

Dirección General Técnica,

Administrativa y Legal de la Secretaría de Asuntos Estratégicos para su conocimiento y prosecución del trámite.
Regístrese. Cumplido, archívese.

Sellado por: Maximiliano Rodrigo Mosquera Fantoni
Cédula: TINAR-20251816582
Fecha: 2025/05/13 15:01:14-0300

AVISO

Árbol

LUBICACIÓN DEL ÁRBOL Especie botánica Lycobrydon lycobryon
 Calle CASIMIRO ALVAREZ N° 4498/60 ☒ Enredadera ☐ Enredadera

PARAMETROS MECÁNICOS Y SANITARIOS DEL ÁRBOL

Altura aprox. (m) 4 DAP (cm) 20 Inclinación: 11 (11°) Hacia la calle Hacia la propiedad Hacia el largo de la vereda
 Orientación de la inclinación: ☐ Hacia la calle ☐ Hacia la propiedad ☐ Hacia el largo de la vereda
☐ Descopado ☐ Descopado y brotado ☐ Copa desbalanceada

FUSTE Descomposición: ☐ Cavitades: ☐ Fructificaciones fúngicas: ☐ ☐ ☐
 Pequeñas: ☐ ☐ ☐ Cavity longitudinal en el fuste (m) ☐
 Grandes: ☐ ☐ ☐ Espesor de pared remanente (cm) ☐

RAIZ ☒ Expuesta ☒ Levanta vereda m2 ☐ Provoca fisuras en el frente de la propiedad: ☐ ☒

RAMAS ☐ Tocones ☐ Excesivas / Cruzadas ☐ Con mal ángulo de inserción
☐ Quebradas / Fisuradas ☒ Secas / Secas en las puntas ☐ Bajas
☐ Cocominancias ☒ Con cavidades / Tumores / Cancros ☐ Que invaden espacio aéreo

HOJAS ☐ De coloración anormal ☒ Defoliación Total ☐ Con signos de insectos ☐ Con manchas foliares
☐ Defoliación Parcial ☐ Síntomas de enfermedades

RECOMENDACIONES DEL INSPECTOR

A: OBJETIVOS DE LA PODA B: TIPOS DE PODA F: CORTE DE RAÍCES
☐ Reducción Riesgo ☐ Formación ☐ Balanceo ☐ C: EXTRACCIÓN ☐ Superficial
☐ Eliminar interferencias ☐ Limpieza ☒ E: TRASPLANTE ☐ Profunda
☐ Adecuación al sitio ☐ Aclareo ☐ D: TRATAMIENTO SANITARIO
☐ Regulación de estructura ☐ Refaldado ☐ Terciado

OBSERVACIONES

Evento totalmente seco debido a que fue un árbol.
 Se recomienda extraer y plantar nuevo espécimen.

INSPECTOR/VERIFICADOR

Elana Freyre
 Nombre y Apellido

[Firma]
 Firma

36484502
 DNI

Calle CRISOSTOMO ALVAREZ 4478/80

IMAGEN DEL EJEMPLAR



N° DE ACTA: 7650

Informe N° _____

Planilla de Inspección de Árboles

Aviso 300365814/25

Arme

Fecha de relevamiento 8/4/2025

UBICACIÓN DEL ÁRBOL Especie botánica *Fraxinus pennsylvanica* "freixo"
 Calle El Cardenal N° 6994 ☐ Arbol Seco ☐ Arbol Semi Seco

PARÁMETROS MECÁNICOS Y SANITARIOS DEL ÁRBOL

Altura aprox. (m) 6 DAP (cm) 25 Inclinación: SI ☒ NO ☐ Mayor a 45° ☐ Menor a 45°
 Orientación de la inclinación ☐ Hacia la calle ☐ Hacia la propiedad ☐ Hacia el largo de la vereda
☐ Descopado ☐ Descopado y brotado ☒ Copa desbalanceada

FUSTE

	Descortezamiento: Cavidades		
	basal	media	alto
Pequeñas			
Grandes			

☐ Fructificaciones fúngicas ☒ Codominancias ☐ Chorreos

Cavidad longitudinal en el fuste (m) Espesor de pared remanente (cm)

RAIZ ☐ Expuesta ☒ Levanta vereda m2 Provoca fisuras en el frente de la propiedad: ☐ SI ☒ NO

RAMAS

☐ Tocones ☒ Excesivas / Cruzadas ☐ Con mal ángulo de inserción
☐ Quebradas / Fisuradas ☐ Secas / Secas en las puntas ☒ Bajas
☒ Codominancias ☐ Con cavidades / Tumores / Cancros ☒ Que invaden espacio aéreo

HOJAS ☐ De coloración anormal ☐ Defoliación Total ☐ Con signos de insectos ☐ Con manchas foliares
☐ Defoliación Parcial Síntomas de enfermedades:

RECOMENDACIONES DEL INSPECTOR**A: OBJETIVOS DE LA PODA**

☐ Reducción Riesgo
☐ Eliminar interferencias
☐ Adecuación al sitio
☐ Regulación de estructura

B: TIPOS DE PODA

☐ Formación
☐ Limpieza
☐ Aclareo
☐ Refaldado
☐ Terciado

☐ Balanceo☒ C: EXTRACCIÓN☐ E: TRASPLANTE☐ D: TRATAMIENTO SANITARIO**F: CORTE DE RAÍCES**

☐ Superficial
☐ Profunda

OBSERVACIONES

Proporcionada.

Grupo con Codominancia basal, que leste una de cada 10 m.
 Grupo 15 m² de vereda (baldosa) y construye alacena de
 dimensiones 0,8 m (Ancho) x 1,2 m (largo) para grupo especial
 de cada 10 m de vereda.

INSPECTOR/VERIFICADOR

U. B. Rosa
 Nombre y Apellido


 Firma

33364467
 DNI

Calle EL CARDENAL 6979

IMAGEN DEL EJEMPLAR



N° DE ACTA: 7651
Informe N° _____

Planilla de Inspección de Árboles

Aviso 500331023/25

Fecha de relevamiento 11/4/25

Arme _____

UBICACIÓN DEL ÁRBOL Especie botánica Alamo
Calle Ercilla N° 6134 ☐ Árbol Seco ☐ Árbol Semi Seco

PARÁMETROS MECÁNICOS Y SANITARIOS DEL ÁRBOL

Altura aprox. (m) 14 DAP (cm) 90 Inclinação: SI ☐ Mayor a 40° ☐ Menor a 40°
Orientación de la inclinación ☐ Hacia la calle ☐ Hacia la propiedad ☐ Hacia el largo de la vereda
☐ Descopado ☐ Descopado y brotado ☐ Copa desbalanceada

FUSTE

Descortezamiento: Cavidades ☐ Fructificaciones fúngicas ☐ Codominancias ☐ Chorreados
basal media alto
Pequeñas Cuidad longitudinal en el fuste (m) _____
Grandes Espesor de pared remanente (cm) _____

RAIZ ☒ Expuesta ☒ Levanta vereda m2 Provoca fisuras en el frente de la propiedad: ☒ SI ☐ NO

RAMAS

☐ Tocones ☒ Excesivas / Cruzadas ☐ Con mal ángulo de inserción
☐ Quebradas / Fisuradas ☐ Secas / Secas en las puntas ☐ Bajas
☐ Codominancias ☐ Con cavidades / Tumores / Cancros ☐ Que invaden espacio aéreo

HOJAS ☐ De coloración anormal ☐ Defoliación Total ☐ Con signos de insectos ☐ Con manchas foliares
☐ Defoliación Parcial Síntomas de enfermedades _____

RECOMENDACIONES DEL INSPECTOR

A: OBJETIVOS DE LA PODA

☐ Reducción Riesgo
☐ Eliminar interferencias
☐ Adecuación al sitio
☐ Regulación de estructura

B: TIPOS DE PODA

☐ Formación
☐ Limpieza
☐ Aclareo
☐ Refaldado
☐ Terciado

☐ Balanceo
☒ C: EXTRACCIÓN
☐ E: TRASPLANTE
☐ D: TRATAMIENTO SANITARIO

F: CORTE DE RAÍCES

☐ Superficial
☐ Profunda

OBSERVACIONES Extracción de ejemplar de gran porte que
causa daños a vereda y propiedad con las raíces.
se trata de una especie no permitida.
Reparar plantera 1,20m x 1,20m, PL 4, 8om.
Reparar vereda 33m² sobida 6496
Aclarar ingreso con domicilio lindero (Ercilla 6140)
donde se debe reparar vereda y plantera dañadas
por este ejemplar.
Preservar Corto Plazo.

INSPECTOR/VERIFICADOR

Ivan Szuchlik
Nombre y Apellido

[Firma]
Firma

35.945.874
DNI

Calle ERCILLA 6134

IMAGEN DEL EJEMPLAR



N° DE ACTA: 7652

Informe N° _____

Planilla de Inspección de Árboles

Aviso 5004/1405/25

Fecha de relevamiento 11/9/2025

Arme

UBICACIÓN DEL ÁRBOL Especie botánica *Ligustrum lucidum* (Ligustro)
Calle Flagata Trinidad N° 1978 LA ☐ Arbol seco ☒ Arbol Semi Seco

PARÁMETROS MECÁNICOS Y SANITARIOS DEL ÁRBOL

Altura aprox. (m) 3 DAP (cm) 15 Inclinación ☒ SI ☐ NO ☐ Mayor a 45° ☒ Menor a 45°
Orientación de la inclinación ☐ Hacia la calle ☐ Hacia la propiedad ☒ Hacia el largo de la vereda
☐ Descopado ☐ Descopado y brotado ☐ Copa desbalanceada

FUSTE

Descortezamiento: Cavidades ☐ Fructificaciones fúngicas ☐ Codominancias ☐ Chirreos
basal media alto
Pequeñas Cavidad longitudinal en el fuste (m)
Grandes Espesor de pared remanente (cm)

RAIZ ☐ Expuesta ☐ Levanta vereda m2 Provoca fisuras en el frente de la propiedad: ☐ SI ☐ NO

RAMAS

☐ Tocones ☐ Excesivas / Cruzadas ☐ Con mal ángulo de inserción
☐ Quebradas / Fisuradas ☐ Secas / Secas en las puntas ☐ Bajas
☐ Codominancias ☐ Con cavidades / Tumores / Cancros ☐ Que invaden espacio aéreo

HOJAS ☐ De coloración anormal ☐ Defoliación Total ☐ Con signos de insectos ☐ Con manchas foliares
☐ Defoliación Parcial Síntomas de enfermedades

RECOMENDACIONES DEL INSPECTOR

A: OBJETIVOS DE LA PODA

☐ Reducción Riesgo
☐ Eliminar interferencias
☐ Adecuación al sitio
☐ Regulación de estructura

B: TIPOS DE PODA

☐ Formación
☐ Limpieza
☐ Aclareo
☐ Refaldado
☐ Terciado

☒ Balanceo
☒ C: EXTRACCIÓN
☐ E: TRASPLANTE
☐ D: TRATAMIENTO SANITARIO


F: CORTE DE RAÍCES

☐ Superficial
☐ Profunda

OBSERVACIONES Arbol semiseco, inclinado aproximadamente 30°

INSPECTOR/VERIFICADOR

Paulina Lopretto
Nombre y Apellido


Firma

31.624.026
DNI

Calle **FRAGATA TRINIDAD 1998 L.A**

IMAGEN DEL EJEMPLAR



N° DE ACTA: 7653

Informe N° _____

Planilla de Inspección de Árboles

Aviso: 500/45082/25

Fecha de relevamiento 10-2-25

Arme

UBICACIÓN DEL ÁRBOL Especie botánica Tilia subvirens x molleri

Calle ADOLFO GONZALEZ MARTES N° 290 LA

☐ Árbol Seco ☐ Árbol Semi Seco

PARÁMETROS MECÁNICOS Y SANITARIOS DEL ÁRBOL

Altura aprox. (m) 8 DAP (cm) 30 Inclinação: SI / NO ☐ Mayor a 40° ☐ Menor a 40°

Orientación de la inclinación ☐ Hacia la calle ☐ Hacia la propiedad ☐ Hacia el largo de la vereda

☐ Descopado ☐ Descopado y brotado ☐ Copa desbalanceada

FUSTE

Descortezamiento: Cavidades

basal media alto

Pequeñas

Grandes

☐ Fructificaciones fúngicas ☐ Codominancias ☐ Chorreados

Cavidad longitudinal en el fuste (m)

Espesor de pared remanente (cm)

RAIZ

☐ Expuesta

☐ Levanta vereda m2

Provoca fisuras en el frente de la propiedad: ☐ SI ☐ NO

RAMAS

☐ Tocones

☐ Excesivas / Cruzadas

☐ Con mal ángulo de inserción

☐ Quebradas / Fisuradas

☐ Secas / Secas en las puntas

☐ Bajas

☐ Codominancias

☐ Con cavidades / Tumores / Cancros

☐ Que invaden espacio aéreo

HOJAS

☐ De coloración anormal

☐ Defoliación Total

☐ Con signos de insectos

☐ Con manchas foliares

☐ Defoliación Parcial Síntomas de enfermedades

RECOMENDACIONES DEL INSPECTOR

A: OBJETIVOS DE LA PODA

- ☐ Reducción Riesgo
- ☐ Eliminar interferencias
- ☐ Adecuación al sitio
- ☐ Regulación de estructura

B: TIPOS DE PODA

- ☐ Formación
- ☐ Limpieza
- ☐ Aclareo
- ☐ Refaldado
- ☐ Terciado

☐ Balanceo

☒ C: EXTRACCIÓN

☐ E: TRASPLANTE

☐ D: TRATAMIENTO SANITARIO

F: CORTE DE RAÍCES

- ☐ Superficial
- ☐ Profunda

OBSERVACIONES

EL EJEMPLAR ENTRÓ EN RECLAMO POR CORTE DE RAÍCES. EN FUNCIÓN DEL ANCHO DE VEREDA, EL CORTE DE RAÍCES QUE DEBERÍA HACERSE IMPLICARÍA ZANOS DENTRO DEL RCP POR LO QUE SE RECOMIENDA LA EXTRACCIÓN DEL EJEMPLAR Y EL QUELRE DE PLANTERA.

INSPECTOR/VERIFICADOR

CAROL ZAPATO DAVID
Nombre y Apellido

[Firma]
Firma

DNI 36293990
DNI

Calle GONZALES CHAVES, ADOLFO 290 L.A

IMAGEN DEL EJEMPLAR



N° DE ACTA: 7654

Informe Nº _____

Planilla de Inspección de Árboles

Aviso: 500145032/25

Fecha de relevamiento 10-3-25

Arme

UBICACIÓN DEL ÁRBOL Especie botánica Tilia viridis sobesp x moltkei
Calle ADOLFO GONZALES CHAVES N° 29010 ☐ Árbol Seco ☐ Árbol Semi Seco

PARÁMETROS MECÁNICOS Y SANITARIOS DEL ÁRBOL

Altura aprox. (m) 8 DAP (cm) 20 Inclínación: SI / NO ☐ Mayor a 40° ☐ Menor a 40°
Orientación de la inclinación ☐ Hacia la calle ☐ Hacia la propiedad ☐ Hacia el largo de la vereda
☐ Descopado ☐ Descopado y brotado ☐ Copa desbalanceada

FUSTE

FUSTE

Descortezamiento: Cavidades			
	basal	media	alto
Pequeñas			
Grandes			

☐ Fructificaciones fúngicas
 ☐ Codominancias
 ☐ Chorreados

Cavidad longitudinal en el fuste (m)

Espesor de pared remanente (cm)

RAIZ ☐ Expuesta ☐ Levanta vereda m2 Provoca fisuras en el frente de la propiedad: ☐ SI ☐ NO

RAMAS

☐ Tocones ☐ Excesivas / Cruzadas ☐ Con mal ángulo de inserción
☐ Quebradas / Fisuradas ☐ Secas / Secas en las puntas ☐ Bajas
☐ Codominancias ☐ Con cavidades / Tumores / Cancros ☐ Que invaden espacio aéreo

HOJAS

☐ De coloración anormal ☐ Defoliación Total ☐ Con signos de insectos ☐ Con manchas foliares
☐ Defoliación Parcial Síntomas de enfermedades

RECOMENDACIONES DEL INSPECTOR

A: OBJETIVOS DE LA PODA

☐ Reducción Riesgo
☐ Eliminar interferencias
☐ Adecuación al sitio
☐ Regulación de estructura

B: TIPOS DE PODA

☐ Formación
☐ Limpieza
☐ Aclareo
☐ Refaldado
☐ Terciado

☐ Balanceo

☒ C: EXTRACCIÓN

☐ E: TRASPLANTE

☐ D: TRATAMIENTO SANITARIO

F: CORTE DE RAÍCES

☐ Superficial

☐ Profunda

OBSERVACIONES

EL RECLAMO ENTRO POR CORTE DE RAÍCES EN FUNCIÓN DEL ANCHO DE VEREDA, EL CORTE DE RAÍCES QUE SE DEBERA HACER SE IMPLICARÍA DAÑOS DENTRO DEL CORRE POR LO QUE SE RECOMIENDA LA EXTRACCIÓN DEL EJEMPLAR Y EL CIERRE DE PLANTERA

INSPECTOR/VERIFICADOR

CABRAL PATURO
Nombre y Apellido

[Firma]
Firma

20126293990
DNI

Calle GONZALES CHAVES, ADOLFO 290 L.D

IMAGEN DEL EJEMPLAR



N° DE ACTA: 7655

Informe Nº _____

Planilla de Inspección de Árboles

Fecha de relevamiento 10-3-25

Aviso _____ Arme _____

UBICACIÓN DEL ÁRBOL Especie botánica Ligustrum lucidum
Calle ADOLFO GONZALES CHAVES N° 2951A ☒ Árbol Seco ☐ Árbol Semi Seco

PARÁMETROS MECÁNICOS Y SANITARIOS DEL ÁRBOL

Altura aprox. (m) 4 DAP (cm) 20 Inclinação: SI / NO ☐ Mayor a 45° ☒ Menor a 45°
Orientación de la inclinación ☐ Hacia la calle ☐ Hacia la propiedad ☐ Hacia el largo de la vereda
☐ Descopado ☐ Descopado y brotado ☐ Copa desbalanceada

FUSTE

FUSTE	Descortezamiento: Cavidades			<input type="checkbox"/> Fructificaciones fúngicas	<input type="checkbox"/> Codominancias	<input type="checkbox"/> Chorreados
	basal	media	alto			
Pequeñas				Cavidad longitudinal en el fuste (m)		
Grandes				Espesor de pared remanente (cm)		

RAIZ ☐ Expuesta ☐ Levanta vereda m2 _____ Provoca fisuras en el frente de la propiedad: ☐ SI ☐ NO

RAMAS

☐ Tocones ☐ Excesivas / Cruzadas ☐ Con mal ángulo de inserción
☐ Quebradas / Fisuradas ☐ Secas / Secas en las puntas ☐ Bajas
☐ Codominancias ☐ Con cavidades / Tumores / Cancros ☐ Que invaden espacio aéreo

HOJAS

☐ De coloración anormal ☐ Defoliación Total ☐ Con signos de insectos ☐ Con manchas foliares
☐ Defoliación Parcial Síntomas de enfermedades _____

RECOMENDACIONES DEL INSPECTOR

A: OBJETIVOS DE LA PODA

☐ Reducción Riesgo
☐ Eliminar interferencias
☐ Adecuación al sitio
☐ Regulación de estructura

B: TIPOS DE PODA

☐ Formación
☐ Limpieza
☐ Aclareo
☐ Refaldado
☐ Terciado

☐ Balanceo

☒ C: EXTRACCIÓN

☐ E: TRASPLANTE

☐ D: TRATAMIENTO SANITARIO

F: CORTE DE RAÍCES

☐ Superficial

☐ Profunda

OBSERVACIONES

EJEMPLAR MUERTO EN PIE. CERRAR PLANTERO

INSPECTOR/VERIFICADOR

CABRAL PATRICIO DAVID
Nombre y Apellido

[Firma]
Firma

DNI 36293980
DNI

Calle GONZALES CHAVES, ADOLFO 295 L.A

IMAGEN DEL EJEMPLAR



N° DE ACTA: 7656

Informe N° _____

Planilla de Inspección de Árboles

AVISO

500944 219/25

Arbol

Fecha de relevamiento

9/1/22

UBICACIÓN DEL ÁRBOL Especie botánica

Ligustrum

Calle

Cnel Nicolas Guanda

Nº

871

☒ Arbol seco

☐ Arbol sano

PARÁMETROS MECÁNICOS Y SANITARIOS DEL ÁRBOL

Altura aprox. (m)

3

DAP (cm)

8

Inclinación: SI / (NO)

☐ Mayor a 45°

☐ Menor a 45°

Orientación de la inclinación

☐ Hacia la calle

☐ Hacia la propiedad

☐ Hacia el largo de la vereda

☐ Descopado

☐ Descopado y brotado

☐ Copa desbalanceada

FUSTE

Descortezamiento: Cavidades

basal

media

alto

Pequeñas

Grandes

☐ Fructificaciones fúngicas

☐ Codominancias

☐ Corredores

Cavidad longitudinal en el fuste (m)

Espesor de pared remanente (cm)

RAIZ

☐ Expuesta

☐ Levanta vereda m2

Provoca fisuras en el frente de la propiedad:

☐ SI

☒ NO

RAMAS

☐ Tocones

☐ Excesivas / Cruzadas

☐ Con mal ángulo de inserción

☐ Quebradas / Fisuradas

☒ Secas / Secas en las puntas

☐ Bajas

☐ Codominancias

☐ Con cavidades / Tumores / Cancros

☐ Que invaden espacio aéreo

HOJAS

☐ De coloración anormal

☒ Defoliación Total

☐ Con signos de insectos

☐ Con manchas foliares

☐ Defoliación Parcial

Síntomas de enfermedades

RECOMENDACIONES DEL INSPECTOR

A: OBJETIVOS DE LA PODA

☒ Reducción Riesgo

☐ Eliminar interferencias

☐ Adecuación al sitio

☐ Regulación de estructura

B: TIPOS DE PODA

☐ Formación

☐ Limpieza

☐ Aclareo

☐ Refaldado

☐ Terciado

☐ Balanceo

☒ C: EXTRACCIÓN

☐ E: TRASPLANTE

☐ D: TRATAMIENTO SANITARIO

F: CORTE DE RAÍCES

☐ Superficial

☐ Profunda

OBSERVACIONES

Ex trase eje taller foto en pie en el corte para
4 m2 de vereda norte y hundido.

INSPECTOR/VERIFICADOR

Valeria A. Salas
Nombre y Apellido

Firma

32130663
DNI

Calle CNEL. GRANADA, NICOLAS 871

IMAGEN DEL EJEMPLAR



N° DE ACTA: 7657

Informe Nº _____

Planilla de Inspección de Árboles

Aviso 350 445 825 / 25

Fecha de relevamiento 11/04/25

Armo

UBICACIÓN DEL ÁRBOL Especie botánica Fresno

Calle M. Leguizamon

Nº 1012 LA

☐ Arbol seco ☒ Arbol Semi Seco

PARÁMETROS MECÁNICOS Y SANITARIOS DEL ÁRBOL

Altura aprox. (m) 11

DAP (cm) 35

Inclinación: 61 / 110 ☐ Mayor a 45° ☐ Menor a 45°

Orientación de la inclinación ☐ Hacia la calle ☐ Hacia la propiedad ☐ Hacia el largo de la vereda

☐ Descopado ☐ Descopado y brotado ☐ Copa desbalanceada

FUSTE

Descortezamiento: Cavidades

basal media alto

Pequeñas			
Grandes			

☐ Fructificaciones fúngicas ☐ Codominancias ☐ Chorreados

Cavidad longitudinal en el fuste (m)

Espesor de pared remanente (cm)

RAIZ

☐ Expuesta

☐ Levanta vereda m2

Provoca fisuras en el frente de la propiedad: ☐ SI ☒ NO

RAMAS

☐ Tocones

☐ Excesivas / Cruzadas

☒ Con mal ángulo de inserción

☐ Quebradas / Fisuradas

☒ Secas / Secas en las puntas

☒ Bajas

☐ Codominancias

☐ Con cavidades / Tumores / Cancros

☒ Que invaden espacio aéreo

HOJAS

☐ De coloración anormal

☐ Defoliación Total

☐ Con signos de insectos

☐ Con manchas foliares

☒ Defoliación Parcial Síntomas de enfermedades

RECOMENDACIONES DEL INSPECTOR

A: OBJETIVOS DE LA PODA

- ☐ Reducción Riesgo
- ☐ Eliminar interferencias
- ☐ Adecuación al sitio
- ☐ Regulación de estructura

B: TIPOS DE PODA

- ☐ Formación
- ☐ Limpieza
- ☐ Aclareo
- ☐ Refaldado
- ☐ Terciado

☐ Balanceo

☒ C: EXTRACCIÓN

☐ E: TRASPLANTE

☐ D: TRATAMIENTO SANITARIO

F: CORTE DE RAÍCES

- ☐ Superficial
- ☐ Profunda

OBSERVACIONES Ejemplar con decaimiento generalizado

Extracción y cierre de plantera por ubicarse debajo de
tensor de poste

Reparar vereda 4m², Solado 64PB.

Prioridad programada.

INSPECTOR/VERIFICADOR

Ivan Szachlaj
Nombre y Apellido

Sz
Firma

35 945 824
DNI

Calle LEGUIZAMON, MARTINIANO 1022 L.A

IMAGEN DEL EJEMPLAR



N° DE ACTA: 7658
Informe N° _____

Planilla de Inspección de Árboles

Aviso

Armo

Fecha de relevamiento 9/4/2015

UBICACIÓN DEL ÁRBOL Especie botánica Alnus
Calle Monte N° 5163 ☐ Árbol Seco ☐ Árbol Semi Seco

PARÁMETROS MECÁNICOS Y SANITARIOS DEL ÁRBOL

Altura aprox. (m) 13 DAP (cm) 80 Inclinación: ☒ Mayor a 45° ☐ Menor a 45°
Orientación de la inclinación ☐ Hacia la calle ☐ Hacia la propiedad ☐ Hacia el largo de la vereda
☐ Descopado ☐ Descopado y brotado ☐ Copa desbalanceada

FUSTE

	Descortezamiento: Cavidades		
	basal	media	alto
Pequeñas			
Grandes			

☐ Fructificaciones fúngicas ☐ Codominancias ☐ Chorreados

Cavidad longitudinal en el fuste (m)

Espesor de pared remanente (cm)

RAIZ ☐ Expuesta ☐ Levanta vereda m2 Provoca fisuras en el frente de la propiedad: ☐ SI ☐ NO

RAMAS

☐ Tocones ☒ Excesivas / Cruzadas ☒ Con mal ángulo de inserción
☐ Quebradas / Fisuradas ☐ Secas / Secas en las puntas ☐ Bajas
☐ Codominancias ☐ Con cavidades / Tumores / Cancros ☒ Que invaden espacio aéreo

HOJAS ☐ De coloración anormal ☐ Defoliación Total ☐ Con signos de insectos ☐ Con manchas foliares
☐ Defoliación Parcial Síntomas de enfermedades

RECOMENDACIONES DEL INSPECTOR

A: OBJETIVOS DE LA PODA

☐ Reducción Riesgo
☐ Eliminar interferencias
☐ Adecuación al sitio
☐ Regulación de estructura

B: TIPOS DE PODA

☐ Formación
☐ Limpieza
☐ Aclareo
☐ Refaldado
☐ Terciado

☐ Balanceo
☒ C: EXTRACCIÓN
☐ E: TRASPLANTE
☐ D: TRATAMIENTO SANITARIO

F: CORTE DE RAÍCES

☐ Superficial
☐ Profunda

OBSERVACIONES Extracción de ejemplar de gran porte que
causa daños a vereda y propiedad con raíces.
Se trata de una especie no permitida.
Rearra plantar ubicándolo a 1,5m del ingreso a
garage. Tamaño 1,20 x 1,20 m PL 4,80.
Reparar vereda 28m², Salado 64 Pb.
Prioridad Corto plazo.

INSPECTOR/VERIFICADOR

IVAN SZACHLIK
Nombre y Apellido

Szachlik
Firma

35945874
DNI

Calle MONTE 5967

IMAGEN DEL EJEMPLAR



N° DE ACTA: 7659
Informe N° _____

Planilla de Inspección de Árboles

AVISO: 500365800/25

Fecha de relevamiento 8/4/25

Arme

UBICACIÓN DEL ÁRBOL Especie botánica Ficus benjamina
Calle Montiel N° 2337 ☐ Árbol Seco ☐ Árbol Semi Seco

PARÁMETROS MECÁNICOS Y SANITARIOS DEL ÁRBOL

Altura aprox. (m) 12 DAP (cm) 65 Inclinación: SI / NO ☐ Mayor a 40° ☐ Menor a 40°
Orientación de la inclinación ☐ Hacia la calle ☐ Hacia la propiedad ☐ Hacia el largo de la vereda
☐ Descopado ☐ Descopado y brotado ☒ Copa desbalanceada

FUSTE

FUSTE	Descortezamiento: Cavidades			<input type="checkbox"/> Fructificaciones fúngicas	<input checked="" type="checkbox"/> Codominancias	<input type="checkbox"/> Chorreados
	basal	media	alto			
Pequeñas				Cavidad longitudinal en el fuste (m)		
Grandes	<input checked="" type="checkbox"/>			Espesor de pared remanente (cm)		

RAIZ ☒ Expuesta ☒ Levanta vereda m2 Provoca fisuras en el frente de la propiedad: ☐ SI ☒ NO

RAMAS

☒ Tocones ☒ Excesivas / Cruzadas ☒ Con mal ángulo de inserción
☐ Quebradas / Fisuradas ☐ Secas / Secas en las puntas ☒ Bajas
☒ Codominancias ☒ Con cavidades / Tumores / Cancros ☒ Que invaden espacio aéreo

HOJAS ☐ De coloración anormal ☐ Defoliación Total ☐ Con signos de insectos ☐ Con manchas foliares
☐ Defoliación Parcial Síntomas de enfermedades

RECOMENDACIONES DEL INSPECTOR

A: OBJETIVOS DE LA PODA

☐ Reducción Riesgo
☐ Eliminar interferencias
☐ Adecuación al sitio
☐ Regulación de estructura

B: TIPOS DE PODA

☐ Formación
☐ Limpieza
☐ Aclareo
☐ Refaldado
☐ Terciado

☐ Balanceo

☒ C: EXTRACCIÓN

☐ E: TRASPLANTE

☐ D: TRATAMIENTO SANITARIO

F: CORTE DE RAÍCES

☐ Superficial
☐ Profunda

OBSERVACIONES Propromoda

Ejemplar de Especie no permitida en Plántula elevada de 40 cm de altura, la cual rompe. Nivelar la plántula produciendo riesgo en la estabilidad del ejemplar por así mismo se evaluará a nueva de 8m de altura.

Quitar plántula y reponer 10m² Boldoso.

INSPECTOR/VERIFICADOR

VIRGINIA ROSSO.
Nombre y Apellido

[Firma]
Firma

35364465
DNI

Calle MONTIEL 2337

IMAGEN DEL EJEMPLAR



N° DE ACTA: 7660
Informe N° _____

Planilla de Inspección de Árboles

Aviso 500365114/25

Fecha de relevamiento 11/4/25

Arme

UBICACIÓN DEL ÁRBOL Especie botánica Fresno

Calle J. de P. y B. Rodrigues Alves N° 1009 E ☐ Árbol Seco ☐ Árbol Semi Seco

PARÁMETROS MECÁNICOS Y SANITARIOS DEL ÁRBOL

Altura aprox. (m) 10 DAP (cm) 45 Inclinación: ☒ NO ☐ Mayor a 40° ☐ Menor a 40°

Orientación de la inclinación ☐ Hacia la calle ☐ Hacia la propiedad ☐ Hacia el largo de la vereda
☐ Descopado ☐ Descopado y brotado ☐ Copa desbalanceada

FUSTE

	Descortezamiento: Cavidades		
	basal	media	alto
Pequeñas			
Grandes			

☐ Fructificaciones fúngicas ☐ Codominancias ☐ Chorreados

Cavidad longitudinal en el fuste (m)

Espesor de pared remanente (cm)

RAIZ

☒ Expuesta ☒ Levanta vereda m2 Provoca fisuras en el frente de la propiedad: ☒ SI ☐ NO

RAMAS

☐ Tocones ☒ Excesivas / Cruzadas ☒ Con mal ángulo de inserción
☐ Quebradas / Fisuradas ☐ Secas / Secas en las puntas ☒ Bajas
☐ Codominancias ☐ Con cavidades / Tumores / Cancros ☒ Que invaden espacio aéreo

HOJAS

☐ De coloración anormal ☐ Defoliación Total ☐ Con signos de insectos ☐ Con manchas foliares
☐ Defoliación Parcial Síntomas de enfermedades

RECOMENDACIONES DEL INSPECTOR

A: OBJETIVOS DE LA PODA

B: TIPOS DE PODA

☐ Reducción Riesgo
☐ Eliminar interferencias
☐ Adecuación al sitio
☐ Regulación de estructura

☐ Formación
☐ Limpieza
☐ Aclareo
☐ Refaldado
☐ Terciado

☐ Balanceo
☒ C: EXTRACCIÓN
☐ E: TRASPLANTE
☐ D: TRATAMIENTO SANITARIO

F: CORTE DE RAÍCES

☐ Superficial
☐ Profunda

OBSERVACIONES

Extracción de ejemplar ubicado en Vereda angosta (1,8m) con requerimiento de corte de raíces superficial y profundo con ampliación de plantera.
Dado el ancho de vereda, no es posible conservar el ejemplar, sin riesgos de colapso.
Reparar vereda 12m² sobre 64PB. Reparar pluvial. Reparar plantera 0,8m ancho x 1,20m largo PB 4m. Prioridad corte plaza.

INSPECTOR/VERIFICADOR

Juan Szachlaj
Nombre y Apellido

Szachlaj
Firma

35.945874
DNI

Calle PAULA Y RODRIGUEZ ALVES, JOSE DE 1009 E.

IMAGEN DEL EJEMPLAR



N° DE ACTA: 7661

Informe N° _____

Planilla de Inspección de Árboles

Aviso 500365 11/4/25

Fecha de relevamiento 11/4/25

Armo

UBICACIÓN DEL ÁRBOL Especie botánica Ficus
Calle S. de Paula y Rodríguez Vial N° 1003 LB ☐ Árbol Seco ☐ Árbol Semi Seco

PARÁMETROS MECÁNICOS Y SANITARIOS DEL ÁRBOL

Altura aprox. (m) 10 DAP (cm) 50 Inclinação: ☒ SI ☐ NO ☐ Mayor a 45° ☐ Menor a 45°
Orientación de la inclinación ☐ Hacia la calle ☐ Hacia la propiedad ☐ Hacia el largo de la vereda
☐ Descopado ☐ Descopado y brotado ☐ Copa desbalanceada

FUSTE

	Descortezamiento: Cavidades			<input type="checkbox"/> Fructificaciones fúngicas	<input type="checkbox"/> Codominancias	<input type="checkbox"/> Chorreados
	basal	media	alto			
Pequeñas				Cavidad longitudinal en el fuste (m) <input type="text"/>	Espesor de pared remanente (cm) <input type="text"/>	
Grandes						

RAIZ ☐ Expuesta ☐ Levanta vereda m2 Provoca fisuras en el frente de la propiedad: ☒ SI ☐ NO

RAMAS

☐ Tocones ☒ Excesivas / Cruzadas ☒ Con mal ángulo de inserción
☐ Quebradas / Fisuradas ☐ Secas / Secas en las puntas ☒ Bajas
☐ Codominancias ☐ Con cavidades / Tumores / Cancros ☒ Que invaden espacio aéreo

HOJAS ☐ De coloración anormal ☐ Defoliación Total ☐ Con signos de insectos ☐ Con manchas foliares
☐ Defoliación Parcial Síntomas de enfermedades

RECOMENDACIONES DEL INSPECTOR

A: OBJETIVOS DE LA PODA

☐ Reducción Riesgo
☐ Eliminar interferencias
☐ Adecuación al sitio
☐ Regulación de estructura

B: TIPOS DE PODA

☐ Formación
☐ Limpieza
☐ Aclareo
☐ Refaldado
☐ Terciado

☐ Balanceo
☒ C: EXTRACCIÓN

☐ E: TRASPLANTE

☐ D: TRATAMIENTO SANITARIO

F: CORTE DE RAÍCES

☐ Superficial
☐ Profunda

OBSERVACIONES Extracción de ejemplar ubicado en vereda
angosta (1,8m) con requerimiento de corte de raíces
superficial y profundo con ampliación de planta.
Dado el ancho de vereda, no es posible conservar el ejemplar
sin riesgos de colapso.

Reparar vereda 10m² sobre 64P6.
cortar plantas por suciedad o echava y desguaces.

Prioridad corto plazo

INSPECTOR/VERIFICADOR

Iván Szachaj
Nombre y Apellido

[Firma]
Firma

35.745.874
DNI

Calle PAULA Y RODRIGUEZ ALVES, JOSE DE 1009 L.D

IMAGEN DEL EJEMPLAR



N° DE ACTA: 7662

Informe N° _____

Planilla de Inspección de Árboles

Activo

Arbol

Fecha de relevamiento 24/12/20

LUBICACIÓN DEL ÁRBOL Especie botánica *Ficus elastica* *(Gymnoc)*
Calle *Solano* n° *2406* *CD* ☐ Arbol seco ☐ Arbol Semi seco

PARÁMETROS MECÁNICOS Y SANITARIOS DEL ÁRBOL

Altura aprox. (m) *11* DAP (cm) *62* Inclinación: *SI* ☒ *NO* ☐ Mayor a 45° ☐ Menor a 45°
Orientación de la inclinación ☐ Hacia la calle ☐ Hacia la propiedad ☐ Hacia el largo de la vereda
☐ Descopado ☐ Descopado y brotado ☐ Copa desbalanceada

FUSTE

	Descortezamiento: Cavidades			<input type="checkbox"/> Fructificaciones fúngicas	<input checked="" type="checkbox"/> Codominancias	<input type="checkbox"/> Chorrados
	base	media	alto			
Pequeñas				Cavidad longitudinal en el fuste (m) <input type="text"/>	Espesor de pared remanente (cm) <input type="text"/>	
Grandes						

RAIZ ☒ Expuesta ☒ Levanta vereda m2 ☐ Provoca fisuras en el frente de la propiedad: ☐ SI ☒ NO

RAMAS

☐ Tocones ☒ Excesivas / Cruzadas ☐ Con mal ángulo de inserción
☐ Quebradas / Fisuradas ☐ Secas / Secas en las puntas ☒ Bajas
☒ Codominancias ☒ Con cavidades / Tumores / Cancros ☒ Que invaden espacio aéreo

HOJAS

☐ De coloración anormal ☐ Defoliación Total ☐ Con signos de insectos ☐ Con manchas foliares
☐ Defoliación Parcial Síntomas de enfermedades:

RECOMENDACIONES DEL INSPECTOR

A: OBJETIVOS DE LA PODA

☐ Reducción Riesgo
☐ Eliminar interferencias
☐ Adecuación al sitio
☐ Regulación de estructura

B: TIPOS DE PODA

☐ Formación
☐ Limpieza
☐ Aclareo
☐ Refaldado
☐ Terciado

☐ Balanceo
☒ **C: EXTRACCIÓN**
☐ E: TRASPLANTE
☐ D: TRATAMIENTO SANITARIO

F: CORTE DE RAÍCES

☐ Superficial
☐ Profunda

OBSERVACIONES

Programada
se observa *Espero no permitida que rompa vereda: 26m² de copa*
y 28m² de copa 2404. = 54m² de copa.
Correr plantitas por lupa.

INSPECTOR/VERIFICADOR

V. R. G. N. A. P. e. i. d. o.
Nombre y Apellido

[Firma]
Firma

35204865
NMI

Calle SALADILLO 2406 L.D

IMAGEN DEL EJEMPLAR



N° DE ACTA: 7663

Informe Nº _____

Planilla de Inspección de Árboles

Aviso: _____ Fecha de relevamiento: 21/1/2022

Arma: _____

UBICACIÓN DEL ÁRBOL Especie botánica: *Vetiva arborescente*
Calle: *San Rafael* N°: *6536* | | Arbol seco: ☒ Arbol semi seco: ☐

PARÁMETROS MECÁNICOS Y SANITARIOS DEL ÁRBOL

Altura aprox. (m): *5* DAP (cm): *25* Inclinación (°)/110: | | Mayor a 45° ☐ Menor a 45° ☐
Orientación de la inclinación: | | Hacia la calle ☒ Hacia la propiedad ☐ Hacia el largo de la vereda ☐
| | Descopado ☒ Descopado y brotado ☒ | | Copa desbalanceada ☒

FUSTE ☒ Descortezamiento: Cavidades ☐ Fructificaciones fúngicas ☒ Codominancias ☐ Chorrados

	basal	media	alto
Pequeñas			
Grandes			

Cavidad longitudinal en el fuste (m): *2*
Espesor de pared remanente (cm): *2*

RAIZ ☐ Expuesta ☒ Levanta vereda m2: _____ Provoca fisuras en el frente de la propiedad: ☐ SI ☒ NO

RAMAS ☒ Tocones ☐ Excesivas / Cruzadas ☐ Con mal ángulo de inserción
☐ Quebradas / Fisuradas ☒ Secas / Secas en las puntas ☐ Bajas
☒ Codominancias ☒ Con cavidades / Tumores / Cancros ☐ Que invaden espacio aéreo

HOJAS ☐ De coloración anormal ☐ Defoliación Total ☐ Con signos de insectos ☐ Con manchas foliares
☒ Defoliación Parcial Síntomas de enfermedades: _____

RECOMENDACIONES DEL INSPECTOR

A: OBJETIVOS DE LA PODA

☐ Reducción Riesgo
☐ Eliminar interferencias
☐ Adecuación al sitio
☐ Regulación de estructura

B: TIPOS DE PODA

☐ Formación
☐ Limpieza
☐ Aclareo
☐ Refaldado
☐ Terciado

☐ Balanceo

☒ C: EXTRACCIÓN

☐ E: TRASPLANTE

☐ D: TRATAMIENTO SANITARIO

F: CORTE DE RAÍCES

☐ Superficial

☐ Profunda

OBSERVACIONES *esto para...*

*Ejemplo semiseco, que rompe vereda. Repara - 3' x 2' (244)
 conservar planta de 1m x 1m (424)*

INSPECTOR/VERIFICADOR

Wanda Pardo
Nombre y Apellido

[Firma]
Firma

99344468
DNI

Calle SAN PEDRO•6836

IMAGEN DEL EJEMPLAR



N° DE ACTA: 7664

Informe Nº _____

Planilla de Inspección de Árboles

Aviso 50036874 9/20

Fecha de relevamiento 15/4/20

Arme

UBICACIÓN DEL ÁRBOL Especie botánica *Ficus Benjamin*

Calle *Uluw Suredi* N° *6848* ☐ Árbol Seco ☐ Árbol Semi Seco

PARÁMETROS MECÁNICOS Y SANITARIOS DEL ÁRBOL

Altura aprox. (m) *9* DAP (cm) *50* Inclinación: SI ☒ NO ☐ Mayor a 40° ☐ Menor a 40°
Orientación de la inclinación ☐ Hacia la calle ☐ Hacia la propiedad ☐ Hacia el largo de la vereda
☐ Descopado ☐ Descopado y brotado ☐ Copa desbalanceada

FUSTE

Descortezamiento: Cavidades

basal media alto

Pequeñas

Grandes

☐ Fructificaciones fúngicas ☐ Codominancias ☐ Chorreados

Cavidad longitudinal en el fuste (m)

Espesor de pared remanente (cm)

RAIZ

☒ Expuesta ☒ Levanta vereda m2 Provoca fisuras en el frente de la propiedad: ☒ SI ☐ NO

RAMAS

☐ Tocones ☐ Excesivas / Cruzadas ☐ Con mal ángulo de inserción
☐ Quebradas / Fisuradas ☐ Secas / Secas en las puntas ☐ Bajas
☐ Codominancias ☐ Con cavidades / Tumores / Cancros ☒ Que invaden espacio aéreo

HOJAS

☐ De coloración anormal ☐ Defoliación Total ☐ Con signos de insectos ☐ Con manchas foliares
☐ Defoliación Parcial Síntomas de enfermedades

RECOMENDACIONES DEL INSPECTOR

A: OBJETIVOS DE LA PODA

☒ Reducción Riesgo
☐ Eliminar interferencias
☒ Adecuación al sitio
☐ Regulación de estructura

B: TIPOS DE PODA

☐ Formación
☐ Limpieza
☐ Aclareo
☐ Refaldado
☐ Terclado

☐ Balanceo

☒ C: EXTRACCIÓN

☐ E: TRASPLANTE

☐ D: TRATAMIENTO SANITARIO

F: CORTE DE RAÍCES

☐ Superficial
☐ Profunda

OBSERVACIONES *Extracción programada, se recomendó cernir*

plástico por ubicarlo en el Polígono de Seguridad.

Replantar 26 m² de vereda nueva y levante de.

INSPECTOR/VERIFICADOR

Valeria A. Salas
Nombre y Apellido

[Firma]
Firma

32138663
DNI

Calle SCHMIDL, ULRICO 6945

IMAGEN DEL EJEMPLAR



N° DE ACTA: 7665
Informe N° _____

Planilla de Inspección de Árboles

Fecha de relevamiento 11/04/25

Aviso Oficio

Arme

UBICACIÓN DEL ÁRBOL Especie botánica Acer negundo
Calle J. L. Suarez N° 403 ☒ Árbol Seco ☐ Árbol Semi Seco

PARÁMETROS MECÁNICOS Y SANITARIOS DEL ÁRBOL

Altura aprox. (m) 8 DAP (cm) 40 Inclínación: ☒ SI ☐ NO ☐ Mayor a 40° ☐ Menor a 40°
Orientación de la inclinación ☐ Hacia la calle ☐ Hacia la propiedad ☐ Hacia el largo de la vereda
☐ Descopado ☐ Descopado y brotado ☐ Copa desbalanceada

FUSTE

FUSTE	Descortezamiento: Cavidades			<input type="checkbox"/> Fructificaciones fúngicas	<input checked="" type="checkbox"/> Codominancias	<input type="checkbox"/> Chorreados
	basal	media	alto			
	Pequeñas					
Grandes				Cavidad longitudinal en el fuste (m)		
				Espesor de pared remanente (cm)		

RAIZ ☐ Expuesta ☐ Levanta vereda m2 Provoca fisuras en el frente de la propiedad: ☐ SI ☒ NO

RAMAS

☒ Tocones ☐ Excesivas / Cruzadas ☐ Con mal ángulo de inserción
☒ Quebradas / Fisuradas ☒ Secas / Secas en las puntas ☐ Bajas
☐ Codominancias ☐ Con cavidades / Tumores / Cancros ☐ Que invaden espacio aéreo

HOJAS

☐ De coloración anormal ☐ Defoliación Total ☐ Con signos de insectos ☐ Con manchas foliares
☐ Defoliación Parcial Síntomas de enfermedades

RECOMENDACIONES DEL INSPECTOR

A: OBJETIVOS DE LA PODA

B: TIPOS DE PODA

☐ Reducción Riesgo
☐ Eliminar interferencias
☐ Adecuación al sitio
☐ Regulación de estructura

☐ Formación
☐ Limpieza
☐ Aclareo
☐ Refaldado
☐ Terciado

☐ Balanceo
☒ C: EXTRACCIÓN
☐ E: TRASPLANTE
☐ D: TRATAMIENTO SANITARIO

F: CORTE DE RAÍCES

☐ Superficial
☐ Profunda

OBSERVACIONES Extracción de ejemplar muerto en pie
con rama primera quebrada, apoyando sobre
cableado de servicios y propiedad.
Vereda y plantera OK.
Prioridad urgente

INSPECTOR/VERIFICADOR

Juan Szalay
Nombre y Apellido

Szalay
Firma

35.945.874
DNI

Calle SUAREZ, JOSE LEON 403

IMAGEN DEL EJEMPLAR



N° DE ACTA: 7666
Informe N° _____

Planilla de Inspección de Árboles

Aviso

Fecha de relevamiento *3/4/2023*

Arme

UBICACIÓN DEL ÁRBOL Especie botánica

Calle *Joaze, J.L.* N° *5220* ☐ Árbol Seco ☐ Árbol Semi Seco

PARÁMETROS MECÁNICOS Y SANITARIOS DEL ÁRBOL

Altura aprox. (m) *8* DAP (cm) *60* Inclinación: ☒ SI / ☐ NO ☐ Mayor a 40° ☐ Menor a 40°
Orientación de la inclinación ☐ Hacia la calle ☒ Hacia la propiedad ☐ Hacia el largo de la vereda
☐ Descopado ☐ Descopado y brotado ☐ Copa desbalanceada

FUSTE

Descortezamiento: Cavidades

☐ Fructificaciones fúngicas ☒ Codominancias ☐ Chorreados

	basal	media	alto
Pequeñas			
Grandes			

Cavidad longitudinal en el fuste (m)

Espesor de pared remanente (cm)

RAIZ

☒ Expuesta ☒ Levanta vereda m2 Provoca fisuras en el frente de la propiedad: ☐ SI ☒ NO

RAMAS

☒ Tocones ☒ Excesivas / Cruzadas ☒ Con mal ángulo de inserción
☒ Quebradas / Fisuradas ☒ Secas / Secas en las puntas ☒ Bajas
☒ Codominancias ☐ Con cavidades / Tumores / Cancros ☒ Que invaden espacio aéreo

HOJAS

☐ De coloración anormal ☐ Defoliación Total ☐ Con signos de insectos ☐ Con manchas foliares
☐ Defoliación Parcial Síntomas de enfermedades

RECOMENDACIONES DEL INSPECTOR

A: OBJETIVOS DE LA PODA

B: TIPOS DE PODA

☐ Reducción Riesgo
☐ Eliminar interferencias
☐ Adecuación al sitio
☐ Regulación de estructura

☐ Formación
☐ Limpieza
☐ Aclareo
☐ Refaldado
☐ Terciado

☐ Balanceo
☒ C: EXTRACCIÓN
☐ E: TRASPLANTE
☐ D: TRATAMIENTO SANITARIO

F: CORTE DE RAÍCES

☐ Superficial
☐ Profunda

OBSERVACIONES *Programado*

Ejemplar de especie no permitida en plantación elevadas que rompe vereda, creando de riesgo la estabilidad ante un corte de raíces.

Recondicionamiento fuste 1,2m x 1,2m / 4,8m hacha / y repicar. 23m 64.

INSPECTOR/VERIFICADOR

Virginia Rosso
Nombre y Apellido

[Firma]
Firma

35366465
DNI

Calle SUAREZ, JOSE LEON 3220

IMAGEN DEL EJEMPLAR



N° DE ACTA: 7667

Informe N° _____

Planilla de Inspección de Árboles

Aviso Generado a pedido de Gerencia

Fecha de relevamiento 15/4/2025

Arbol

UBICACIÓN DEL ÁRBOL Especie botánica *Prunus pennsylvanica* (Fleisch)

Calle VIEJO BUENO

Nº 5294 LA

☐ Arbol seco

☐ Arbol Semi Seco

PARÁMETROS MECÁNICOS Y SANITARIOS DEL ÁRBOL

Altura aprox. (m) 9 DAP (cm) 30 Inclinação (SI) NO ☐ Mayor a 45° ☒ Menor a 45°

Orientación de la inclinación ☒ Hacia la calle ☐ Hacia la propiedad ☐ Hacia el largo de la vereda

☐ Descopado ☐ Descopado y brotado ☐ Copa desbalanceada

FUSTE

Descortezamiento: Cavidades

basal

media

alto

☐ Fructificaciones fúngicas

☐ Codominancias

☐ Chorrados

Pequeñas

Cavidad longitudinal en el fuste (m)

Grandes

Espesor de pared remanente (cm)

RAIZ

☐ Expuesta

☐ Levanta vereda m2

Provoca fisuras en el frente de la propiedad: ☐ SI ☐ NO

RAMAS

☐ Tocones

☐ Excesivas / Cruzadas

☐ Con mal ángulo de inserción

☐ Quebradas / Fisuradas

☐ Secas / Secas en las puntas

☐ Bajas

☐ Codominancias

☐ Con cavidades / Tumores / Cancros

☐ Que invaden espacio aéreo

HOJAS

☐ De coloración anormal

☐ Defoliación Total

☐ Con signos de insectos

☐ Con manchas foliares

☐ Defoliación Parcial Síntomas de enfermedades

RECOMENDACIONES DEL INSPECTOR

A: OBJETIVOS DE LA PODA

☐ Reducción Riesgo

☐ Eliminar interferencias

☐ Adecuación al sitio

☐ Regulación de estructura

B: TIPOS DE PODA

☐ Formación

☐ Limpieza

☐ Aclareo

☐ Refaldado

☐ Terciado

☐ Balanceo

☒ C: EXTRACCIÓN

☐ E: TRASPLANTE

☐ D: TRATAMIENTO SANITARIO

F: CORTE DE RAÍCES

☐ Superficial

☐ Profunda

OBSERVACIONES Especie No apta para el ancho de vereda en el que se encuentra (1,80m) Actualmente produce levantamientos de vereda pronunciados y no es posible realizar el corte de raíz a una distancia segura.

Post extracción: cerrar plantera y reparar vereda (13m² en total, Solado L64). Abrir plantera de 0,80m x 1,80m (lado paralelo al cordón) en el exacto (en el LA hay interferencia aérea con bolcón de la propiedad muy cerca al cordón de la vereda). En la plantera nueva plantar ejemplar de la especie planificada (Prunus cerasifera atropurpurea).

INSPECTOR/VERIFICADOR

Paulina Lopretto
Nombre y Apellido

Lopretto
Firma

31.624.020
DNI

Calle VIEJOBUENO 5294 L.A

IMAGEN DEL EJEMPLAR



N° DE ACTA: 7668
Informe N° _____



GOBIERNO DE LA CIUDAD DE BUENOS AIRES

Hoja Adicional de Firmas
Informe gráfico

Número:

Buenos Aires,

Referencia: Actas 7650 a 7668

El documento fue importado por el sistema GEDO con un total de 38 pagina/s.

Digitally signed by Comunicaciones Oficiales
Date: 2025.05.13 14:56:09 -03:00

Digitally signed by Comunicaciones Oficiales
Date: 2025.05.13 14:56:11 -03:00



GOBIERNO DE LA CIUDAD DE BUENOS AIRES

Resolución Presidencia Junta Comuna

Número:

Buenos Aires,

Referencia: Resolucion Extracción Arbórea. Acta 7669. Comuna9

VISTO: La Constitución de la Ciudad de Buenos Aires, las Leyes N° 3263 y N° 1777, el Decreto N° 166/2013, las actas de inspección N° 7669, IF-2025-18954282-GCABA-COMUNA9 y

CONSIDERANDO:

Que por Decreto N° 277/AJG/22 se modificó la estructura organizativa de la Secretaría de Asuntos Estratégicos y de la Jefatura de Gabinete de Ministros transfiriendo la dependencia de la Secretaría de Atención Ciudadana y Gestión Comunal, con todo su personal, patrimonio, presupuesto y responsabilidades primarias a la Secretaría de Asuntos Estratégicos, siendo las comunas organismos fuera de nivel bajo su órbita;

Que conforme surge del artículo 10 inciso a) de la Ley 1777, concordante con lo establecido por el artículo 128 de la Constitución de la Ciudad de Buenos Aires, las Comunas tienen competencia exclusiva en materia de planificación, ejecución y control de los trabajos de mantenimiento urbano de las vías secundarias y otras de menor jerarquía, según normativa vigente;

Que con fecha 7 de mayo de 2013 se sancionó el Decreto N° 166/2013 por medio del cual se transfirió a las Comunas de la Ciudad Autónoma de Buenos Aires las misiones, funciones y responsabilidades establecidas en la Ley N° 3263, a excepción de las previstas en el artículo 1° de dicho Decreto, todo ello de conformidad con las competencias otorgadas por la Constitución de la Ciudad de Buenos Aires y por la Ley N° 1777;

Que la Ley N° 3263 de arbolado público urbano prevé en su artículo 15 que la Autoridad de Aplicación podrá efectuar tareas de tala o extracción en diferentes supuestos;

Que conforme la delegación efectuada por el Decreto N° 166/2013 corresponde a las Comunas la aplicación del artículo 15 de la Ley N° 3263, a excepción de los casos previstos en los incisos d), e) y g) del mismo;

Que de ello se desprende que la Comuna podrá disponer la extracción de árboles en aquellos casos en que el árbol esté seco, o que por su estado sanitario, fisiológico o por sus condiciones físicas no sea posible su recuperación o para garantizar la seguridad de las personas y/o bienes, o cuando se encuentre fuera de la línea de plantación respecto al resto de los árboles de la vereda, constituyendo un obstáculo;

Que asimismo, el último párrafo del mismo artículo establece que siempre que no mediaran situaciones excepcionales que no admitan demora, se deberá fijar un cartel junto al ejemplar a ser extraído o talado por el plazo de diez (10) días corridos, en el que se informe sobre las circunstancias que motivan la decisión respectiva,

indicando las vías de contacto con la autoridad competente;

Que la Ley N.º 3263 establece, en sus artículos 5º a 7º, los recaudos a seguir en caso de plantación y/o reposición de arbolado público urbano;

Que de acuerdo a lo que surge de los informes de Inspección citados en el visto y según lo indicado, corresponde efectuar la extracción de los ejemplares arbóreos ubicados en Yrupe 6835, y en un todo de acuerdo a la normativa vigente.

Por ello, y en uso de las facultades que le son propias,

EL PRESIDENTE DE LA JUNTA COMUNAL

DE LA COMUNA 9

RESUELVE

Artículo 1º.- Autorízase a la Empresa URBASER S.A. – SEOB S.A. UTE CUIT N.º 30-71484009-2 Licitación Pública N° 230-1151-LPU23 destinada por cuenta y cargo de esta Comuna, a realizar tarea de extracción de los ejemplares arbóreos ubicados en Yrupe 6835, y conforme a las planillas de Inspección presentada en Anexo de la presente, IF-2025-18954282-GCABA-COMUNA9, y que a todos sus efectos, forman parte de esta Resolución.

Artículo 2º.- Cumplidas las extracciones dispuestas en el artículo precedente, se deberán plantar nuevos ejemplares en los lugares ocupados por los extraídos, de acuerdo a lo establecido en el capítulo II de la Ley N.º 3263.

Artículo 3º.- Fíjese un cartel junto al/los ejemplar/es a ser talado/s por el plazo de diez (10) días corridos, en el que se informe sobre las circunstancias que motivan la decisión respectiva, indicando las vías de contacto con la autoridad competente.

Artículo 4º.- Notifíquese a los interesados haciendo expresa mención que la presente Resolución agota la vía administrativa y que podrán optar por interponer: a) recurso administrativo de reconsideración, dentro del plazo de diez (10) días hábiles, b) recurso administrativo de alzada, dentro del plazo de quince (15) días hábiles, o c) la acción judicial pertinente, conforme arts. 117, 118, 121, 123 y concordantes de la Ley de Procedimiento Administrativo aprobada por Decreto de Necesidad y Urgencia 1510/1997, ratificado por Resolución de la Legislatura 41/1998 (texto consolidado por Ley N° 6347, BOCBA N°6009). Remítase para su intervención a la Secretaría de Atención Ciudadana y Gestión Comunal y pase a la Dirección General de Contaduría General y a la Dirección General Técnica, Administrativa y Legal de la Secretaría de Asuntos Estratégicos para su conocimiento y prosecución del trámite. Regístrese. Cumplido, archívese.

Sellado por: Maximiliano Rodrigo Mosquera Fantoni
Cédula: TINAR-20251816582
Fecha: 2025/05/09 16:53:04-0300

Planilla de Inspección de Árboles

Fecha de relevamiento 29/4/2025

Aviso:

Arme:

UBICACIÓN DEL ÁRBOL Especie botánica Cupressus sp.
Calle Yrupe N° 6835 ☐ Árbol Seco ☐ Árbol Semi Seco

PARÁMETROS MECÁNICOS Y SANITARIOS DEL ÁRBOL

Altura aprox. (m) 10 DAP (cm) 80 Inclinação ☒ SI / NO ☐ Mayor a 40° ☒ Menor a 40°
Orientación de la inclinación ☐ Hacia la calle ☒ Hacia la propiedad ☐ Hacia el largo de la vereda
☐ Descopado ☐ Descopado y brotado ☒ Copa desbalanceada

FUSTE

	Descortezamiento: Cavidades			<input type="checkbox"/> Fructificaciones fúngicas	<input checked="" type="checkbox"/> Codominancias	<input type="checkbox"/> Chorreados
	basal	media	alto			
Pequeñas				Cavidad longitudinal en el fuste (m) <input type="text"/>	Espesor de pared remanente (cm) <input type="text"/>	
Grandes	<input checked="" type="checkbox"/>					

RAIZ ☐ Expuesta ☐ Levanta vereda m2 Provoca fisuras en el frente de la propiedad: ☐ SI ☒ NO

RAMAS

☒ Tocones ☐ Excesivas / Cruzadas ☐ Con mal ángulo de inserción
☒ Quebradas / Fisuradas ☒ Secas / Secas en las puntas ☐ Bajas
☒ Codominancias ☐ Con cavidades / Tumores / Cancros ☐ Que invaden espacio aéreo

HOJAS

☐ De coloración anormal ☐ Defoliación Total ☐ Con signos de insectos ☐ Con manchas foliares
☐ Defoliación Parcial Síntomas de enfermedades

RECOMENDACIONES DEL INSPECTOR

A: OBJETIVOS DE LA PODA

☐ Reducción Riesgo
☐ Eliminar interferencias
☐ Adecuación al sitio
☐ Regulación de estructura

B: TIPOS DE PODA

☐ Formación
☐ Limpieza
☐ Aclareo
☐ Refaldado
☐ Terciado

☐ Balanceo
☒ C: EXTRACCIÓN

☐ E: TRASPLANTE

☐ D: TRATAMIENTO SANITARIO

F: CORTE DE RAÍCES

☐ Superficial
☐ Profunda

OBSERVACIONES

Excesivamente retoldado, con múltiples codominancias desde la base del fuste. presenta cavidad en base de gran diámetro dada la caída de una rama codominante. Presenta copa desbalanceada e inclinación lo que aumenta el riesgo de caída o rotura.

Se encuentra en la entrada del jardín de infantes y zona Recreativa.
21/14 de 20.

INSPECTOR/VERIFICADOR

VIRGINIA ROSO
Nombre y Apellido


Firma

35364465
DNI

Calle YRUPE•6835

IMAGEN DEL EJEMPLAR



N° DE ACTA: 7669

Informe N° _____



GOBIERNO DE LA CIUDAD DE BUENOS AIRES

Hoja Adicional de Firmas
Informe gráfico

Número:

Buenos Aires,

Referencia: Yrupe 6835

El documento fue importado por el sistema GEDO con un total de 2 pagina/s.

Digitally signed by Comunicaciones Oficiales
Date: 2025.05.09 16:45:34 -03:00

Digitally signed by Comunicaciones Oficiales
Date: 2025.05.09 16:45:35 -03:00



GOBIERNO DE LA CIUDAD DE BUENOS AIRES

Resolución Presidencia Junta Comuna

Número:

Buenos Aires,

Referencia: Resolución Extracción Arbórea. Actas 7676 a 7704. Comuna 9

VISTO: La Constitución de la Ciudad de Buenos Aires, las Leyes N° 3263 y N° 1777, el Decreto N° 166/2013, las actas de inspección N° 7676, 7677, 7678, 7679, 7680, 7681, 7682, 7683, 7684, 7685, 7686, 7687, 7688, 7689, 7690, 7691, 7692, 7693, 7694, 7695, 7696, 7697, 7698, 7699, 7701, 7702, 7703, 7704, IF-2025-22689020-GCABA-COMUNA9 y

CONSIDERANDO:

Que por Decreto N° 277/AJG/22 se modificó la estructura organizativa de la Secretaría de Asuntos Estratégicos y de la Jefatura de Gabinete de Ministros transfiriendo la dependencia de la Secretaría de Atención Ciudadana y Gestión Comunal, con todo su personal, patrimonio, presupuesto y responsabilidades primarias a la Secretaría de Asuntos Estratégicos, siendo las comunas organismos fuera de nivel bajo su órbita;

Que conforme surge del artículo 10 inciso a) de la Ley 1777, concordante con lo establecido por el artículo 128 de la Constitución de la Ciudad de Buenos Aires, las Comunas tienen competencia exclusiva en materia de planificación, ejecución y control de los trabajos de mantenimiento urbano de las vías secundarias y otras de menor jerarquía, según normativa vigente;

Que con fecha 7 de mayo de 2013 se sancionó el Decreto N° 166/2013 por medio del cual se transfirió a las Comunas de la Ciudad Autónoma de Buenos Aires las misiones, funciones y responsabilidades establecidas en la Ley N° 3263, a excepción de las previstas en el artículo 1° de dicho Decreto, todo ello de conformidad con las competencias otorgadas por la Constitución de la Ciudad de Buenos Aires y por la Ley N° 1777;

Que la Ley N° 3263 de arbolado público urbano prevé en su artículo 15 que la Autoridad de Aplicación podrá efectuar tareas de tala o extracción en diferentes supuestos;

Que conforme la delegación efectuada por el Decreto N° 166/2013 corresponde a las Comunas la aplicación del artículo 15 de la Ley N° 3263, a excepción de los casos previstos en los incisos d), e) y g) del mismo;

Que de ello se desprende que la Comuna podrá disponer la extracción de árboles en aquellos casos en que el árbol esté seco, o que por su estado sanitario, fisiológico o por sus condiciones físicas no sea posible su recuperación o para garantizar la seguridad de las personas y/o bienes, o cuando se encuentre fuera de la línea de plantación respecto al resto de los árboles de la vereda, constituyendo un obstáculo;

Que asimismo, el último párrafo del mismo artículo establece que siempre que no mediaran situaciones

excepcionales que no admitan demora, se deberá fijar un cartel junto al ejemplar a ser extraído o talado por el plazo de diez (10) días corridos, en el que se informe sobre las circunstancias que motivan la decisión respectiva, indicando las vías de contacto con la autoridad competente;

Que la Ley N.º 3263 establece, en sus artículos 5º a 7º, los recaudos a seguir en caso de plantación y/o reposición de arbolado público urbano;

Que de acuerdo a lo que surge de los informes de Inspección citados en el visto y según lo indicado, corresponde efectuar la extracción de los ejemplares arbóreos ubicados en Av. Juan Bautista Alberdi 7048, Andalgala 901 E, Andalgala 925, Andalgala 1208, Cafayate 1496, Cosquin 1267, Crisóstomo Álvarez 3790, El Mirasol 372, El Mirasol 432, El Mirasol 578, Guamini 1167 L.A, Intendente Carlos Noel 411, José León Suarez 3112, José León Suarez 3114, Manuel De Artigas 6622, Molina 1157 L.D (B), Palmar 7206, Saladillo 1015, Saladillo 1183, Cayetano A. Silva 1254, Tandil 7028, Tapalque 6999, Tonelero 7452 E, Tonelero 7452 L.D, Ulrico Schmidl 7495, José León Suarez 2219, Montiel 537, Av. Lacarra 1026, y en un todo de acuerdo a la normativa vigente.

Por ello, y en uso de las facultades que le son propias,

EL PRESIDENTE DE LA JUNTA COMUNAL

DE LA COMUNA 9

RESUELVE

Artículo 1º.- Autorízase a la Empresa URBASER S.A. – SEOB S.A. UTE CUIT N.º 30-71484009-2 Licitación Pública N° 230-1151-LPU23 destinada por cuenta y cargo de esta Comuna, a realizar tarea de extracción de los ejemplares arbóreos ubicados en Av. Juan Bautista Alberdi 7048, Andalgala 901 E, Andalgala 925, Andalgala 1208, Cafayate 1496, Cosquin 1267, Crisóstomo Álvarez 3790, El Mirasol 372, El Mirasol 432, El Mirasol 578, Guamini 1167 L.A, Intendente Carlos Noel 411, José León Suarez 3112, José León Suarez 3114, Manuel De Artigas 6622, Molina 1157 L.D (B), Palmar 7206, Saladillo 1015, Saladillo 1183, Cayetano A. Silva 1254, Tandil 7028, Tapalque 6999, Tonelero 7452 E, Tonelero 7452 L.D, Ulrico Schmidl 7495, José León Suarez 2219, Montiel 537, Av. Lacarra 1026, y conforme a las planillas de Inspección presentada en Anexo de la presente, IF-2025-22689020-GCABA-COMUNA9 y que a todos sus efectos, forman parte de esta Resolución.

Artículo 2º.- Cumplidas las extracciones dispuestas en el artículo precedente, se deberán plantar nuevos ejemplares en los lugares ocupados por los extraídos, de acuerdo a lo establecido en el capítulo II de la Ley N.º 3263.

Artículo 3º.- Fíjese un cartel junto al/los ejemplar/es a ser talado/s por el plazo de diez (10) días corridos, en el que se informe sobre las circunstancias que motivan la decisión respectiva, indicando las vías de contacto con la autoridad competente.

Artículo 4º.- Notifíquese a los interesados haciendo expresa mención que la presente Resolución agota la vía administrativa y que podrán optar por interponer: a) recurso administrativo de reconsideración, dentro del plazo de diez (10) días hábiles, b) recurso administrativo de alzada, dentro del plazo de quince (15) días hábiles, o c) la acción judicial pertinente, conforme arts. 117, 118, 121, 123 y concordantes de la Ley de Procedimiento Administrativo aprobada por Decreto de Necesidad y Urgencia 1510/1997, ratificado por Resolución de la Legislatura 41/1998 (texto consolidado por Ley N° 6347, BOCBA N°6009). Remítase para su intervención a la

Secretaría de Atención Ciudadana y Gestión Comunal y pase a la Dirección General de Contaduría General y a la Dirección General Técnica, Administrativa y Legal de la Secretaría de Asuntos Estratégicos para su conocimiento y prosecución del trámite. Regístrese. Cumplido, archívese.

Sellado por: Maximiliano Rodrigo Mosquera Fantoni
Cédula: TINAR-20251816582
Fecha: 2025/05/29 14:13:45-0300

Planilla de Inspección de Árboles

Aviso: 500543542/20

Fecha de relevamiento 2/5/20

Arma

UBICACIÓN DEL ÁRBOL Especie botánica Ficus
Calle J. B. Berra A/Bendi Nº 7048 ☐ Árbol Seco ☒ Árbol Semi Seco

PARÁMETROS MECÁNICOS Y SANITARIOS DEL ÁRBOL

Altura aprox. (m) 10 DAP (cm) 45 Inclinação: SI / ☒ NO ☐ Mayor a 40° ☐ Menor a 40°
Orientación de la inclinación ☐ Hacia la calle ☐ Hacia la propiedad ☐ Hacia el largo de la vereda
☐ Descapado ☐ Descapado y brotado ☐ Copa desbalanceada

FUSTE

	Descortezamiento		Cavidades
	basal	media	
Pequeñas			
Grandes		<input checked="" type="checkbox"/>	

☐ Fructificaciones fúngicas ☐ Codominancias ☐ Chomados
Cavidad longitudinal en el fuste (m)
Espesor de pared remanente (cm)

RAÍZ ☐ Expuesta ☒ Levanta vereda m2 Provoca fisuras en el frente de la propiedad: ☐ SI ☒ NO

RAMAS ☐ Tocones ☐ Excesivas / Cruzadas ☐ Con mal ángulo de inserción
☐ Quebradas / Fisuradas ☒ Secas / Secas en las puntas ☐ Bajas
☐ Codominancias ☐ Con cavidades / Tumores / Cánceros ☐ Que invaden espacio aéreo

HOJAS ☐ De coloración anormal ☐ Defoliación Total ☐ Con signos de insectos ☐ Con manchas foliares
☒ Defoliación Parcial Síntomas de enfermedades

RECOMENDACIONES DEL INSPECTOR

A: OBJETIVOS DE LA PODA

☒ Reducción Riesgo
☐ Eliminar interferencias
☐ Adecuación al sitio
☐ Regulación de estructura

B: TIPOS DE PODA

☐ Formación
☐ Limpieza
☐ Aclareo
☐ Refaldado
☐ Terciado

☒ Balanceo

☒ C: EXTRACCIÓN

☐ E: TRASPLANTE

☐ D: TRATAMIENTO SANITARIO

F: CORTE DE RAÍCES

☐ Superficial

☐ Profunda

OBSERVACIONES

EXTENSIÓN ejemplar en el corto plazo: el fuste presenta
ataque estructural y está creciendo desde la base: desarrollo
generalizado. Dejar plantar a 4m x 4m y replantar
27 m² de vereda rota. (Propiedad ajena)

INSPECTOR/VERIFICADOR

Valea J. Solar
Nombre y Apellido

[Firma]
Firma

32730663
DNI

Calle ALBERDI, JUAN BAUTISTA AV. 7048

IMAGEN DEL EJEMPLAR



N° DE ACTA: 7676

Informe N° _____

Aviso:

Año:

UBICACIÓN DEL ÁRBOL Especie botánica **Ficus**

Calle **Andalucía** Nº **901 E** ☐ Árbol Seco ☐ Árbol Semi Seco

PARÁMETROS MECÁNICOS Y SANITARIOS DEL ÁRBOL

Altura aprox. (m) **12** GAP (cm) **90** Inclinación: ☒ **NO** ☐ Mayor a 40° ☐ Menor a 40°

Orientación de la inclinación ☐ Hacia la calle ☐ Hacia la propiedad ☐ Hacia el largo de la vereda

☐ Descopado ☐ Descopado y brotado ☐ Copa desbalanceada

FUSTE

Descortezamiento: Cavidades

basa media alto

Pequeñas

Grandes

☐ Fructificaciones fúngicas ☐ Codominancias ☐ Chomreados

Cavidad longitudinal en el fuste (m)

Espesor de pared remanente (cm)

RAIZ ☐ Expuesta ☒ Levanta vereda m2 Provoca fisuras en el frente de la propiedad: ☐ SI ☒ NO

RAMAS ☐ Tocones ☒ Excesivas / Cruzadas ☐ Con mal ángulo de inserción

☐ Quebradas / Fisuradas ☐ Secas / Secas en las puntas ☐ Bajas

☐ Codominancias ☐ Con cavidades / Tumores / Cáncros ☐ Que invaden espacio aéreo

HOJAS ☐ De coloración anormal ☐ Defoliación Total ☐ Con signos de insectos ☐ Con manchas foliares

☐ Defoliación Parcial Síntomas de enfermedades

RECOMENDACIONES DEL INSPECTOR

A: OBJETIVOS DE LA PODA

- ☐ Reducción Riesgo
☐ Eliminar interferencias
☐ Adecuación al sitio
☐ Regulación de estructura

B: TIPOS DE PODA

- ☐ Formación
☐ Limpieza
☐ Aclareo
☐ Refaldado
☐ Tercado

- ☐ Balanceo
☒ C: EXTRACCIÓN
☐ E: TRASPLANTE
☐ D: TRATAMIENTO SANITARIO

F. CORTE DE RAÍCES

- ☐ Superficial
☐ Profunda

OBSERVACIONES Extracción de ejemplar por ser una especie no apta para arbolado lineal, de gran tamaño, con crecimiento excesivo de raíces y causa levantamiento de vereda

Reverber planicie 4,20 m x 1,20 m P2 4,8 m

Reparar vereda 43 m² (Selado 66.64) Reparar Pluvial. Ingreso con chapa 909. Se carga ejemplares de chapa 909 y 901-6-D, para reparación de vereda, pertenecen a la misma propiedad

Proceder programado

INSPECTOR/VERIFICADOR

Ivan Szachly
Nombre y Apellido

[Firma]
Firma

35945874
DNI

Calle ANDALGALA 901 E

IMAGEN DEL EJEMPLAR



N° DE ACTA: 7677

Informe N° _____

Aviso Aforo

UBICACIÓN DEL ÁRBOL Especie botánica Orenia dulcis
Calle Andalucía Nº 925 ☐ Arbol Seco ☐ Arbol Sem Seco

PARÁMETROS MECÁNICOS Y SANITARIOS DEL ÁRBOL

Altura aprox. (m) 8 DAP (cm) 40 Incl. inclinación: SI ☒ ☐ Mayor a 40° ☐ Menor a 40°
Orientación de la inclinación ☐ Hacia la calle ☐ Hacia la propiedad ☐ Hacia el largo de la vereda
☐ Descopado ☐ Descopado y brotado ☐ Copa desbalanceada

FUSTE Descortezamiento: Cavidades ☐ Fructificaciones fúngicas ☐ Codominancias ☐ Chomeados
basal media alto
Pequeñas Cavity longitudinal en el fuste (m)
Grandes Espesor de pared remanente (cm)

RAÍZ ☒ Expuesta ☒ Levanta vereda m2 Provoca fisuras en el frente de la propiedad: ☒ SI ☐ NO

RAMAS ☐ Tocones ☐ Excesivas / Cruzadas ☐ Con mal ángulo de inserción
☐ Quebradas / Fisuradas ☐ Secas / Secas en las puntas ☐ Bajas
☐ Codominancias ☐ Con cavidades / Tumores / Cancros ☐ Que invaden espacio aéreo

HOJAS ☐ De coloración anormal ☐ Defoliación Total ☐ Con signos de insectos ☐ Con manchas foliares
☐ Defoliación Parcial Síntomas de enfermedades

RECOMENDACIONES DEL INSPECTOR

A: OBJETIVOS DE LA PODA

☐ Reducción Riesgo
☐ Eliminar interferencias
☐ Adecuación al sitio
☐ Regulación de estructura

B: TIPOS DE PODA

☐ Formación
☐ Limpieza
☐ Aclareo
☐ Refaldado
☐ Terciado

☐ Balanceo

☒ C: EXTRACCIÓN

☐ E: TRASPLANTE

☐ D: TRATAMIENTO SANITARIO

F: CORTE DE RAÍCES

☐ Superficial
☐ Profunda

OBSERVACIONES Extracción de ejemplar por ser una especie no apta para el barrio, por su gran tamaño, con crecimiento excesivo de raíces y causa levantamiento de vereda y daños a propiedad.

Reparar plantera 1,20 x 1,20 m PL 4,8 m

Reparar vereda 3,9 m² Sebo 6664
Reparar pluvial.

Prioridad Corto Plazo.

INSPECTOR/VERIFICADOR

Juan Szorhly
Nombre y Apellido

[Firma]
Firma

35945874
DNI

Calle

ANDALGALA 925

IMAGEN DEL EJEMPLAR



N° DE ACTA: 7678

Informe N° _____

Planilla de Inspección de Árboles

Aviso 500540758/25

Fecha de relevamiento 29/4/25

Arme

UBICACIÓN DEL ÁRBOL Especie botánica Soule

Calle Andalgalés Nº 1208 ☐ Árbol Seco ☐ Árbol Semi Seco

PARÁMETROS MECÁNICOS Y SANITARIOS DEL ÁRBOL

Altura aprox. (m) 13 DAP (cm) 35 Inclínación: ☒ SI ☐ NO ☐ Mayor a 40° ☒ Menor a 40°

Orientación de la Inclínación ☐ Hacia la calle ☒ Hacia la propiedad ☐ Hacia el largo de la vereda

☐ Descapado ☐ Descapado y brotado ☐ Copa desbalanceada

FUSTE

Descortezamiento: Cavidades

basal media alto

Pequeñas
Grandes

☐ Fructificaciones fúngicas ☐ Codominancias ☐ Chorreados

Cavidad longitudinal en el fuste (m)

Espesor de pared remanente (cm)

RAIZ ☐ Expuesta ☒ Levanta vereda m? Provoca fisuras en el frente de la propiedad: ☐ SI ☒ NO

RAMAS ☐ Tucónes ☐ Excesivas / Curvas ☐ Con mal ángulo de inserción

☐ Quebradas / Fisuradas ☐ Secas / Secas en las puntas ☐ Bajas

☐ Codominancias ☐ Con cavidades / Tumores / Cáncros ☐ Que invaden espacio aéreo

HOJAS ☐ De coloración anormal ☐ Defoliación Total ☐ Con signos de insectos ☐ Con manchas foliares

☐ Defoliación Parcial Síntomas de enfermedades

RECOMENDACIONES DEL INSPECTOR

A: OBJETIVOS DE LA PODA

☐ Reducción Riesgo
☐ Eliminar interferencias
☐ Adecuación al sitio
☐ Regulación de estructura

B: TIPOS DE PODA

☐ Formación
☐ Limpieza
☐ Aclareo
☐ Retalado
☐ Terciado

☐ Balanceo

☒ C: EXTRACCIÓN

☐ E: TRASPLANTE

☐ D: TRATAMIENTO SANITARIO

F: CORTE DE RAÍCES

☐ Superficial
☐ Profunda

OBSERVACIONES Extracción de ejemplar de especie no apta para arbolado lineal, con crecimiento excesivo

de ramas y levantamiento de vereda

causar plantas por crecimiento excesivo

Vereda 47 m² sobre HA + 3m de cordón.

irremediable corto plazo.

INSPECTOR/VERIFICADOR

Ivan Szachnir
Nombre y Apellido

[Firma]
Firma

35945874
DNI

Calle ANDALGALA 1208

IMAGEN DEL EJEMPLAR



N° DE ACTA: 7679

Informe N° _____

Planilla de Inspección de Árboles

Aviso: 500146193/25

Fecha de relevamiento 2/5/25

Armo

UBICACIÓN DEL ÁRBOL Especie botánica Acacia mearnsii
Calle Cafayate Nº 1496 ☐ Árbol Seco ☐ Árbol Semi Seco

PARÁMETROS MECÁNICOS Y SANITARIOS DEL ÁRBOL

Altura aprox. (m) 8 DAP (cm) 46 Inclinación: SI ☒ NO ☐ Mayor a 40° ☐ Menor a 40°
Orientación de la inclinación ☐ Hacia la calle ☐ Hacia la propiedad ☐ Hacia el largo de la vereda
☐ Descopado ☒ Descopado y brotado ☐ Copa desbalanceada

FUSTE

Descortezamiento: Cavidades

baja media alto

☒ Fructificaciones fúngicas ☒ Codominancias ☐ Chorreos

Pequeñas ☐ Grandes ☒
Cavidad longitudinal en el fuste (m)
Espesor de pared remanente (cm)

RAÍZ ☐ Expuesta ☐ Levanta vereda m2 Provoca fisuras en el frente de la propiedad: ☐ SI ☒ NO

RAMAS

☐ Tocones

☐ Excesivas / Cruzadas

☐ Con mal ángulo de inserción

☐ Quebradas / Fisuradas

☐ Secas / Secas en las puntas

☐ Bajas

☒ Codominancias

☐ Con cavidades / Tumores / Cáncros

☐ Que invaden espacio aéreo

HOJAS

☐ De coloración anormal

☐ Defoliación Total

☐ Con signos de insectos

☐ Con manchas foliares

☐ Defoliación Parcial

Síntomas de enfermedades

Pudrición

RECOMENDACIONES DEL INSPECTOR

A: OBJETIVOS DE LA PODA

B: TIPOS DE PODA

☒ Reducción Riesgo

☐ Formación

☐ Balanceo

F: CORTE DE RAÍCES

☐ Eliminar interferencias

☐ Limpieza

☒ C: EXTRACCIÓN

☐ Superficial

☐ Adecuación al sitio

☐ Aclareo

☐ E: TRASPLANTE

☐ Profunda

☐ Regulación de estructura

☐ Refaldado

☐ D: TRATAMIENTO SANITARIO

☐ Terciado

OBSERVACIONES

Examen en el corto plazo: examen de presencia de
fructificaciones fúngicas en partes cortadas y pudrición;
se observan que ya fue podado, deterioro generalizado
se recomienda cortar ramos por heridas cercas

INSPECTOR/VERIFICADOR

Valeria A. Salas

Nombre y Apellido

[Firma]

Firma

32738663

ONI

Calle CAFAYATE 1496

IMAGEN DEL EJEMPLAR



N° DE ACTA: 7680

Informe N° _____

Planilla de Inspección de Árboles

Fecha de relevamiento 5/5/15

Aviso: _____ Arme: _____

UBICACIÓN DEL ÁRBOL Especie botánica Sauce

Calle Casquin Nº 1267 ☐ Árbol Seco ☐ Árbol Semi Seco

PARÁMETROS MECÁNICOS Y SANITARIOS DEL ÁRBOL

Albura aprox. (m) 11 DAP (cm) 65 Inclinación: SI / NO ☐ Mayor a 40° ☐ Menor a 40°

Orientación de la inclinación ☐ Hacia la calle ☐ Hacia la propiedad ☐ Hacia el largo de la vereda
☐ Descapado ☐ Descapado y brotado ☐ Copa desbalanceada

FUSTE

Descortezamiento: Cavidades

basal media alto

Pequeñas			
Grandes			

☐ Fructificaciones fúngicas ☐ Codominancias ☐ Chorreados

Cavidad longitudinal en el fuste (m) _____

Espesor de pared remanente (cm) _____

RAIZ ☒ Expuesta ☒ Levanta vereda m2 Provoca fisuras en el frente de la propiedad: ☒ SI ☐ NO

RAMAS

☒ Tocones ☐ Excesivas / Cruzadas ☒ Con mal ángulo de inserción
☐ Quebradas / Fisuradas ☐ Secas / Secas en las puntas ☐ Bajas
☐ Codominancias ☐ Con cavidades / Tumores / Cancros ☒ Que invaden espacio aéreo

HOJAS ☐ De coloración anormal ☐ Defoliación Total ☐ Con signos de insectos ☐ Con manchas foliares

☐ Defoliación Parcial Síntomas de enfermedades: _____

RECOMENDACIONES DEL INSPECTOR

A: OBJETIVOS DE LA PODA

☐ Reducción Riesgo
☐ Eliminar interferencias
☐ Adecuación al sitio
☐ Regulación de estructura

B: TIPOS DE PODA

☐ Formación
☐ Limpieza
☐ Aclareo
☐ Refaldado
☐ Terciado

☐ Balanceo

☒ C: EXTRACCIÓN

☐ E. TRASPLANTE

☐ D: TRATAMIENTO SANITARIO

F: CORTE DE RAÍCES

☐ Superficial

☐ Profunda

OBSERVACIONES Extracción de quipar por ser especie no apta para arbolado local, con levantamiento de vereda, cordón, y crecimiento excesivo de raíces.

Reparar plantero desplazando 1m hacia lado Ascendente. Tamaño 1,2m x 1,2m Pl 4,8m

Reparar vereda 25 m², soldo 64 PB y cordón br.

Proceder Corto Plazo.

INSPECTOR/VERIFICADOR

Juan Sordillo
Nombre y Apellido

[Firma]
Firma

35.945 874
DNI

Calle

COSQUIN 1267

IMAGEN DEL EJEMPLAR



N° DE ACTA: 7681

Informe N° _____

Planilla de Inspección de Árboles

Aviso COMUNA (500332165/21)

Fecha de relevamiento 24/4/2025

Arme

UBICACIÓN DEL ÁRBOL Especie botánica Ficus benyamina (Ficus)

Calle Cristóbal Colombo, Alvarado Nº 3790 ☐ Árbol Seco ☐ Árbol Semi Seco

PARÁMETROS MECÁNICOS Y SANITARIOS DEL ÁRBOL

Altura aprox. (m) 11 DAP (cm) 42 Inclinação: SI / ☒ NO ☐ Mayor a 40° ☐ Menor a 40°

Orientación de la inclinación ☐ Hacia la calle ☐ Hacia la propiedad ☐ Hacia el largo de la vereda

☐ Descapado ☐ Descapado y brotado ☐ Copa desbalanceada

FUSTE

Descortezamiento: Cavidades

basal media alto

Pequeñas

Grandes

☐ Fructificaciones fúngicas ☐ Codominancias ☐ Chorteados

Cavidad longitudinal en el fuste (m)

Espesor de pared remanente (cm)

RAÍZ ☐ Expuesta ☒ Levanta vereda m2 Provoca fisuras en el frente de la propiedad: ☒ SI ☐ NO

RAMAS ☐ Tocones ☐ Excesivas / Cruzadas ☐ Con mal ángulo de inserción

☐ Quebradas / Fisuradas ☐ Secas / Secas en las puntas ☐ Bajas

☐ Codominancias ☐ Con cavidades / Tumores / Cánceros ☐ Que invaden espacio aéreo

HOJAS ☐ De coloración anormal ☐ Defoliación Total ☐ Con signos de insectos ☐ Con manchas foliares

☐ Defoliación Parcial Síntomas de enfermedades

RECOMENDACIONES DEL INSPECTOR

A: OBJETIVOS DE LA PODA

- ☐ Reducción Riesgo
- ☐ Eliminar interferencias
- ☐ Adecuación al sitio
- ☐ Regulación de estructura

B: TIPOS DE PODA

- ☐ Formación
- ☐ Limpieza
- ☐ Aclareo
- ☐ Retalado
- ☐ Terciado

☐ Balanceo

☒ C: EXTRACCIÓN

☐ E: TRASPLANTE

☐ D: TRATAMIENTO SANITARIO

F: CORTE DE RAÍCES

- ☐ Superficial
- ☐ Profunda

OBSERVACIONES

Especie NO apta, en plúton elevada
Causa rotura de vereda y provoca fisuras en el frente
de la propiedad.

Reparación Total de vereda.
Cortar plúton y despujarla a 2 mts de la caga de distribución

Plumero y 2 x 1,2.

Prioridad: media - ALTA.

INSPECTOR/VERIFICADOR

Antonio Polucci
Nombre y Apellido

Firma

29248692
(011)

Calle ALVAREZ, CRISOSTOMO 3790

IMAGEN DEL EJEMPLAR



N° DE ACTA: 7682
Informe N° _____

Plantilla de Inspección de Árboles

Aviso: COMUNA 9 (500844618/23)

Fecha de relevamiento 22/4/2025

A me

UBICACIÓN DEL ÁRBOL Especie botánica Platanus X. acerifolia (Platano)

Calle EL MIRASOL Nº 372 ☐ Árbol Seco ☐ Árbol Semi Seco

PARÁMETROS MECÁNICOS Y SANITARIOS DEL ÁRBOL

Altura aprox. (m) 13 DAP (cm) 50 Inclinación: SI / NO ☐ Mayor a 40° ☒ Menor a 40°

Orientación de la Inclinación ☒ Hacia la calle ☐ Hacia la propiedad ☐ Hacia el largo de la vereda
☐ Descapado ☐ Descapado y brotado ☐ Copa desbalanceada

FUSTE Descortezamiento, Cavidades ☐ Fructificaciones fúngicas ☐ Codominancias ☐ Chorrotes
basal media alta
Pequeñas ☐ Caverna longitudinal en el fuste (m) ☐
Grandes ☐ Espesor de pared remanente (cm) ☐

RAÍZ ☒ Expuesta ☒ Levanta vereda m2 Provoca fisuras en el frente de la propiedad: ☒ SI ☐ NO

RAMAS ☐ Tocones ☐ Excesivas / Cruzadas ☐ Con mal ángulo de inserción
☐ Quebradas / Fisuradas ☐ Secas / Secas en las puntas ☐ Bajas
☐ Codominancias ☐ Con cavidades / Tumores / Cáncros ☐ Que invaden espacio aéreo

HOJAS ☐ De coloración anormal ☐ Defoliación Total ☐ Con signos de insectos ☐ Con manchas foliares
☐ Defoliación Parcial Síntomas de enfermedades

RECOMENDACIONES DEL INSPECTOR


A: OBJETIVOS DE LA PODA **B: TIPOS DE PODA** **F: CORTE DE RAÍCES**
☐ Reducción Riesgo ☐ Formación ☐ Balanceo ☐ C: EXTRACCIÓN ☐ Superficial
☐ Eliminar Interferencias ☐ Limpieza ☒ E: TRASPLANTE ☐ Profunda
☐ Adecuación al sitio ☐ Adareo ☐ D: TRATAMIENTO SANITARIO
☐ Regulación de estructura ☐ Refaldado ☐ Terciado

OBSERVACIONES EXTRACCIÓN PROGRAMADA

Especie no apta para el modo de vereda del P+516
1,8 m.
Provoca daños a la propiedad
Provoca rotura de vereda
Núcleo regional 5 m.
Reparación T21L. Plancha 0,8 m x 1,2 m.

INSPECTOR/VERIFICADOR

Antonio Prolucci
Nombre y Apellido


Firma

29.248.692
DNI

Calle EL MIRASOL 372

[IMAGEN DEL EJEMPLAR]



N° DE ACTA: 7683
Informe N°__

Planilla de Inspección de Árboles

Aviso 500527673/25

Fecha de relevamiento 26/4/2025

Arme

UBICACIÓN DEL ÁRBOL Especie botánica Lilium x molle (Tiló)
Calle EL MIRASOL No 432 ☐ Árbol Seco ☐ Árbol Semi Seco

PARÁMETROS MECÁNICOS Y SANITARIOS DEL ÁRBOL

Altura aprox. (m) 10 DAP (cm) 30 Inclinação: SI / NO ☐ Mayor a 40° ☐ Menor a 40°
Orientación de la inclinación ☐ Hacia la calle ☐ Hacia la propiedad ☐ Hacia el largo de la vereda
☐ Descapado ☐ Descapado y brotado ☐ Copa desbalanceada

FUSTE Descortezamiento: Cavidades ☐ Fructificaciones fúngicas ☐ Codominancias ☐ Chorreados
basal media alto
Pequeñas ☐ Cavity longitudinal en el fuste (m) ☐
Grandes ☐ Espesor de pared remanente (cm) ☐

RAIZ ☒ Expuesta ☒ Levanta vereda m2 Provoca fisuras en el frente de la propiedad: ☒ SI ☐ NO

RAMAS ☐ Tocanos ☐ Excesivas / Cruzadas ☐ Con mal ángulo de inserción
☐ Quebradas / Fisuradas ☐ Secas / Secas en las puntas ☐ Bajas
☐ Codominancias ☐ Con cavidades / Tumores / Cáncros ☒ Que invaden espacio aéreo

HOJAS ☐ De coloración anormal ☐ Defoliación Total ☐ Con signos de insectos ☐ Con manchas foliares
☐ Defoliación Parcial Síntomas de enfermedades

RECOMENDACIONES DEL INSPECTOR

A: OBJETIVOS DE LA PODA

- ☐ Reducción Riesgo
☐ Eliminar interferencias
☐ Adecuación al sitio
☐ Regulación de estructura

B: TIPOS DE PODA

- ☐ Formación
☐ Limpieza
☐ Aclareo
☐ Refojado
☐ Tercado

☐ Balanceo

☒ C: EXTRACCIÓN

☐ E: TRASPLANTE

☐ D: TRATAMIENTO SANITARIO

F: CORTE DE RAÍCES

- ☐ Superficial
☐ Profunda

OBSERVACIONES Extracción programada

Especie no apta para vereda de pisaje, ubicada en MIT
Oxilas, UNIVSA cuyo ancho de vereda es 1,7 m.
Las raíces provocan fisuras al frente de propiedad.
Vereda controlada y de nivel por la influencia de raíces.
No es posible realizar un corte de raíces.

Requerimiento total de vereda 15 m²
Plantura 0,8 m ancho x 1,2 m frente de planta.

INSPECTOR/VERIFICADOR

Antonio Pao Lucci
Nombre y Apellido

Firma

29.248.692
DNI

Ca lc EL MIRASOL 432

IMAGEN DE: FIEEMPLAR



N° DE ACTA: 7684
Informe N° _____

Planilla de Inspección de Árboles

Aviso: 50.0535476/25

Fecha de relevamiento 29/4/2025

Arte

UBICACIÓN DEL ÁRBOL Especie botánica JACARANDA MIMMOSIFOLIA
Calle EL MIRASOL Nº 578 ☐ Árbol Seco ☐ Árbol Semi Seco

PARÁMETROS MECÁNICOS Y SANITARIOS DEL ÁRBOL

Altura aprox. (m) 10 DAP (cm) 42 Inclinaón: ☒ SI ☐ NO ☒ Mayor a 40° ☐ Menor a 40°
Orientación de la inclinación: ☐ Hacia la calle ☒ Hacia la propiedad ☐ Hacia el largo de la vereda
☐ Descapado ☐ Descapado y brotado ☐ Copa desbalanceada

FUSTE Descortezamiento: Cavidades ☐ Fructificaciones fúngicas ☐ Codominancias ☐ Chorrados
basal media alto
Pequeñas ☐ Cavernidad longitudinal en el fuste (m) ☐
Grandes ☐ Espesor de pared remanente (cm) ☐

RAÍZ ☐ Expuesta ☐ Levanta vereda m2 Provoca fisuras en el frente de la propiedad. ☐ SI ☐ NO

RÁMAS ☐ Tocones ☐ Excesivas / Cruzadas ☒ Con mal ángulo de inserción
☐ Quebradas / Fisuradas ☒ Secas / Secas en las puntas ☐ Bajas
☐ Codominancias ☐ Con cavidades / Tumores / Cáncros ☐ Que invaden espacio aéreo

HOJAS ☐ De coloración anormal ☐ Defoliación Total ☐ Con signos de insectos ☐ Con manchas foliares

☒ Defoliación Parcial Síntomas de enfermedades: CHINCHIE DE ENGAÑO (Tingitidae sp.)

RECOMENDACIONES DEL INSPECTOR

A: OBJETIVOS DE LA PODA

☐ Reducción Riesgo
☐ Eliminar Interferencias
☐ Adecuación al sitio
☐ Regulación de estructura

B: TIPOS DE PODA

☐ Formación
☐ Limpieza
☐ Aclareo
☐ Refaldado
☐ Terciado

☐ Balanceo
☒ C: EXTRACCIÓN
☐ E: TRASPLANTE
☐ D: TRATAMIENTO SANITARIO

F: CORTE DE RAÍCES

☐ Superficial
☐ Profunda

OBSERVACIONES Prioridad: GRUPO 20-

Inclinación 40° sobre vereda y hacia la propiedad
Impleta el paso peatonal (multa vereda 1,7 m).

Agudizar Pluma: 0,80 m ancho x 1,2 m de
fondo de pluma

INSPECTOR/VERIFICADOR

Antonio Polvora
Nombre y Apellido


Firma

29.248.692
DNI

Co-le EL MIRASOL 578

IMAGEN DEL EJEMPLAR



N° DE ACTA: 7685

Informe N° _____

Planilla de Inspección de Árboles

Aviso: 500 540765/25

Fecha de relevamiento 5/5/25

Arme

UBICACIÓN DEL ÁRBOL Especie botánica Ficus

Calle Guarin Nº 1167 LA ☐ Árbol Seco ☐ Árbol Semi Seco

PARÁMETROS MECÁNICOS Y SANITARIOS DEL ÁRBOL

Altura aprox. (m) 11 DAP (cm) 50 Inclinación: SI ☒ NO ☐ Mayor a 40° ☐ Menor a 40°

Orientación de la Inclinación ☐ Hacia la calle ☐ Hacia la propiedad ☐ Hacia el largo de la vereda

☐ Descopado ☐ Descopado y brotado ☐ Copa desbalanceada

FUSTE

Descartamiento: Caudales

basal media alto

Pequeñas		<u>2</u>	<u>2</u>
Grandes			

☐ Fructificaciones fúngicas ☒ Codominancias ☐ Chomados

Cavidad longitudinal en el fuste (m)

Espesor de pared remanente (cm)

RAÍZ ☐ Expuesta ☒ Levanta vereda m2 Provoca fisuras en el frente de la propiedad: ☐ SI ☒ NO

RAMAS ☐ Tocones ☒ Excesivas / Cruzadas ☐ Con mal ángulo de inserción

☐ Quebradas / Fisuradas ☐ Secas / Secas en las puntas ☐ Bajas

☐ Codominancias ☐ Con cavidades / Tumores / Cánceros ☐ Que invaden espacio aéreo

HOJAS ☐ De coloración anormal ☐ Defoliación Total ☐ Con signos de insectos ☐ Con manchas foliares

☐ Defoliación Parcial Síntomas de enfermedades

RECOMENDACIONES DEL INSPECTOR

A: OBJETIVOS DE LA PODA

- ☐ Reducción Riesgo
☐ Eliminar interferencias
☐ Adecuación al sitio
☐ Regulación de estructura

B: TIPOS DE PODA

- ☐ Formación
☐ Limpieza
☐ Aclareo
☐ Refaldado
☐ Tendido

- ☐ Balanceo
☒ E: EXTRACCIÓN
☐ F: TRASPLANTE
☐ D: TRATAMIENTO SANITARIO

F: CORTE DE RAÍCES

- ☐ Superficial
☐ Profunda

OBSERVACIONES Extracción de ejemplar por ser especie no apta para arbolado lineal, causa levantamiento de vereda con sus raíces y afecta desague pluvial, se ubica en plantero elevado en la puerta de colegio

Nivelar y cerrar plantero 1,6m x 1,6m (Pl 6,9m)

Reparar vereda 13 m² Solada CR 64

Reparar desague pluvial

Prioridad Programado

INSPECTOR/VERIFICADOR

Ivan Szachly
Nombre y Apellido

[Firma]
Firma

35945874
DNI

Calle GUAMINI 1167 L.A

IMAGEN DEL EJEMPLAR



N° DE ACTA: 7686
Informe N° _____

Planilla de Inspección de Árboles

Aviso 500532439/25

Fecha de relevamiento 10/5/2025

Arme

UBICACIÓN DEL ÁRBOL Especie botánica Ficus benjamina
 Calle INT. CARLOS NOEL No 411 ☐ Árbol Seco ☐ Árbol Semi Seco

PARÁMETROS MECÁNICOS Y SANITARIOS DEL ÁRBOL

Altura aprox. (m) 12 DAP (cm) 35 Inclinação: SI / NO ☐ Mayor a 40° ☐ Menor a 40°
 Orientación de la inclinación ☐ Hacia la calle ☐ Hacia la propiedad ☐ Hacia el largo de la vereda
☐ Descapado ☐ Descapado y brocado ☐ Copa desbalanceada

FUSTE

Descometamiento: Cavidades

baja media alta

☐ Fructificaciones fúngicas ☐ Codominancias ☐ Chorreos

Cavidad longitudinal en el fuste (m)

Espesor de pared remanente (cm)

RAÍZ ☐ Expuesta ☒ Levanta vereda m2 Provoca fisuras en el frente de la propiedad: ☒ SI ☐ NO

RAMAS ☐ Torques ☐ Excesivas / Cruzadas ☐ Con mal ángulo de inserción
☐ Quebradas / Fisuradas ☐ Secas / Secas en las puntas ☐ Bajas
☐ Codominancias ☐ Con cavidades / Tumores / Cánceros ☒ Que invaden espacio aéreo

HOJAS ☐ De coloración anormal ☐ Defoliación Total ☐ Con signos de insectos ☐ Con manchas foliares
☐ Defoliación Parcial Síntomas de enfermedades

RECOMENDACIONES DEL INSPECTOR

A: OBJETIVOS DE LA PODA

B: TIPOS DE PODA

☐ Reducción Riesgo
☐ Eliminar interferencias
☐ Adecuación al sitio
☐ Regulación de estructura

☐ Formación
☐ Limpieza
☐ Aclareo
☐ Refajado
☐ Terciado

☐ Balanceo
☒ C: EXTRACCIÓN
☐ E: TRASPLANTE
☐ D: TRATAMIENTO SANITARIO

F: CORTE DE RAÍCES

☐ Superficial
☐ Profunda

OBSERVACIONES Prioridad Programada

Especie No apta causa rotura. Impide Translabilidad Pea total

Reparación de vereda 15m²

Plátano: 0,8 m ancho x 1,2 m Frente de plátano

INSPECTOR/VERIFICADOR

Antonio Polanco
 Nombre y Apellido

Firma

29.248.692
 DNI

Calle NOEL, CARLOS INTENDENTE 411

IMAGEN DEL EJEMPLAR



N° DE ACTA: 7687

Informe N°

Planilla de Inspección de Árboles

Act. n° 502564564/25

Fecha de relevamiento 12/5/25

Arme

UBICACIÓN DEL ÁRBOL Especie botánica Fresno

Calle S. L. Suarez N° 3112 ☒ Árbol Seco ☐ Árbol Semi Seco

PARÁMETROS MECÁNICOS Y SANITARIOS DEL ÁRBOL

Altura aprox. (m) 2 DAP (cm) 5 Inclinación ☒ NO ☐ Mayor a 40° ☐ Menor a 40°

Orientación de la inclinación ☐ Hacia la calle ☐ Hacia la propiedad ☐ Hacia el largo de la vereda
☐ Descopado ☐ Descopado y brotado ☐ Copa desbalanceada

FUSTE

Descortezamiento: Cavidades

	basal	media	alto
Pequeñas			
Grandes			

☐ Fructificaciones fúngicas ☐ Codominancias ☐ Chorreados

Cavidad longitudinal en el fuste (m)

Espesor de pared remanente (cm)

RAIZ ☐ Expuesta ☐ Levanta vereda m? Provoca fisuras en el frente de la propiedad: ☐ SI ☒ NO

RAMAS

☐ Tocones ☐ Excesivas / Cruzadas ☐ Con mal ángulo de inserción
☐ Quebradas / Fisuradas ☐ Secas / Secas en las puntas ☐ Bajas
☐ Codominancias ☐ Con cavidades / Tumores / Cáncros ☐ Que invaden espacio aéreo

HOJAS ☐ De coloración anormal ☒ Defoliación Total ☐ Con signos de insectos ☐ Con manchas foliares

☐ Defoliación Parcial Síntomas de enfermedades

RECOMENDACIONES DEL INSPECTOR

A: OBJETIVOS DE LA PODA

☐ Reducción Riesgo
☐ Eliminar interferencias
☐ Adecuación al sitio
☐ Regulación de estructura

B: TIPOS DE PODA

☐ Formación
☐ Limpieza
☐ Aclareo
☐ Refaldado
☐ Terciado

☐ Balanceo

☒ C: EXTRACCIÓN

☐ E: TRASPLANTE

☐ D: TRATAMIENTO SANITARIO

F: CORTE DE RAÍCES

☐ Superficial
☐ Profunda

OBSERVACIONES Extracción de ejemplar muerto en pr.

cerca planta fac. vecino a garage y fluvial.

4m² solado G664.

Ariza ingresada con chapa 311B

Propiedad Santa Clara.

INSPECTOR/VERIFICADOR


Ivan Szlach
Nombre y Apellido

[Firma]
Firma

35945874
DNI

Calle SUAREZ, JOSE LEON 3112

IMAGEN DEL EJEMPLAR



N° DE ACTA: 7688

Informe N° _____

Planilla de Inspección de Árboles

Fecha de relevamiento 12/5/25

Av. N° 500 564 564/25

Armo

UBICACIÓN DEL ÁRBOL Especie botánica Ligustro

Calle J. L. Suarez N° 3114

☒ Árbol Seco ☐ Árbol Semi Seco

PARÁMETROS MECÁNICOS Y SANITARIOS DEL ÁRBOL

Altura aprox. (m) 4 DAP (cm) 25 Inclinación: ☒ NO ☐ Mayor a 40° ☐ Menor a 40°

Orientación de la inclinación ☐ Hacia la calle ☐ Hacia la propiedad ☐ Hacia el largo de la vereda

☐ Descopado ☐ Descopado y brotado ☐ Copa desbalanceada

FUSTE

Desarbolamiento: Cavidades

basal media alto

Pequeñas

Grandes

☐ Fructificaciones fúngicas ☐ Cudominacias ☐ Chutreados

Cavidad longitudinal en el fuste (m)

Espesor de pared remanente (cm)

RAÍZ

☐ Expuesta

☐ Levanta vereda m2

Provoca fisuras en el frente de la propiedad: ☐ SI ☒ NO

RAMAS

☐ Tocones

☐ Excesivas / Cruzadas

☐ Con mal ángulo de inserción

☐ Quebradas / Fisuradas

☐ Secas / Secas en las puntas

☐ Bajas

☐ Codominancias

☐ Con cavidades / Tumores / Cáncros

☐ Que invade espacio aéreo

HOJAS

☐ De coloración anormal

☐ Defoliación Total

☒ Con signos de insectos

☐ Con manchas foliares

☐ Defoliación Parcial

Síntomas de enfermedades

RECOMENDACIONES DEL INSPECTOR

A: OBJETIVOS DE LA PODA

☐ Reducción Riesgo

☐ Eliminar interferencias

☐ Adecuación al sitio

☐ Regulación de estructura

B: TIPOS DE PODA

☐ Formación

☐ Limpieza

☐ Aclareo

☐ Refolado

☐ Ternado

☐ Balanceo

☒ C: EXTRACCIÓN

☐ E: TRASPLANTE

☐ D: TRATAMIENTO SANITARIO

F: CORTE DE RAÍCES

☐ Superficial

☐ Profunda

OBSERVACIONES

Extracción de ejemplar muerto en pie

Reparar plantera desplazando 1/2 metro hacia LD por curcuma a grage. 1,20 m x 1,10 m PL 4,8m.

Reparar vereda 2m² Solado 6664.

Aviso ingresado con chapa 3118.

Prioridad corto plazo

INSPECTOR/VERIFICADOR

Juan Sanchez
Nombre y Apellido

[Firma]
Firma

35945674
DNI

Calle SUAREZ, JOSE LEON 3114

IMAGEN DEL EJEMPLAR



N° DE ACTA: 7689

Informe Fv0 _____

Planilla de Inspección de Árboles

Aviso: 500559265/25

Fecha de relevamiento 8/5/20

Arme:

UBICACIÓN DEL ÁRBOL Especie botánica Cassia Vanicada

Calle Manuel de Arce N° 6622 ☐ Árbol Seco ☐ Árbol Semi Seco

PARÁMETROS MECÁNICOS Y SANITARIOS DEL ÁRBOL

Altura aprox. (m) 5 DAP (cm) 10 Inclinación ☒ SI / NO ☐ Mayor a 40° ☒ Menor a 40°

Orientación de la inclinación ☒ Hacia la calle ☐ Hacia la propiedad ☐ Hacia el largo de la vereda
☐ Descapado ☐ Descapado y brotado ☒ Copa desbalanceada

FUSTE

Descortezamiento: Cavidades

basal media alto

☐ Fructificaciones fúngicas ☐ Codominancias ☐ Chorreados

Pequeñas ☐ Cavidad longitudinal en el fuste (m) ☐

Grandes ☐ Espesor de pared remanente (cm) ☐

RAIZ ☒ Expuesta ☐ Levanta vereda m2 Provoca fisuras en el frente de la propiedad: ☐ SI ☐ NO

RAMAS ☐ Tocones ☐ Excesivas / Cruzadas ☐ Con mal ángulo de inserción

☐ Quebradas / Fisuradas ☐ Secas / Secas en las puntas ☐ Bajas

☐ Codominancias ☐ Con cavidades / Tumores / Canchales ☒ Que invaden espacio aéreo

HOJAS ☐ De coloración anormal ☐ Defoliación Total ☐ Con signos de insectos ☐ Con manchas foliares

☐ Defoliación Parcial Síntomas de enfermedades:

RECOMENDACIONES DEL INSPECTOR

A: OBJETIVOS DE LA PODA

B: TIPOS DE PODA

☒ Reducción Riesgo
☐ Eliminar interferencias
☐ Adecuación al sitio
☐ Regulación de estructura

☐ Formación
☐ Limpieza
☐ Adelareo
☐ Refaldado
☐ Terciado

☐ Balanceo
☒ C: EXTRACCIÓN
☐ E: TRASPLANTE
☐ D: TRATAMIENTO SANITARIO

F: CORTE DE RAÍCES

☐ Superficial
☐ Profunda

OBSERVACIONES

Extraer en el corto plazo, ejemplar inclinado hacia la calle con miles de ramas y mal estado. Por extracción crear planta por cercanía de otras plantas en el mismo frente.

INSPECTOR/VERIFICADOR

Valeria A. Solor
Nombre y Apellido

[Firma]
Firma

32738663
CNI

Calle ARTIGAS MANUEL DE 6622

IMAGEN DEL EJEMPLAR



N° DE ACTA: 7690
Informe N° _____

Aviso GERENCIA

Arma

UBICACIÓN DEL ÁRBOL Especie botánica Hibiscus sp.
Calle MOLINA 1157 ☐ Árbol Seco ☐ Árbol Semi Seco

PARÁMETROS MECÁNICOS Y SANITARIOS DEL ÁRBOL

Altura aprox. (m) 5 DAP (cm) 30 Inclinação ☒ VO ☒ Mayor a 40° ☐ Menor a 40°
Orientación de la inclinación ☐ Hacia la calle ☐ Hacia la propiedad ☒ Hacia el largo de la vereda
☐ Descapado ☐ Descapado y brotado ☐ Copa desbalanceada

FUSTE

FUSTE	Descompartimiento. Levaduras			<input type="checkbox"/> Fructificaciones fúngicas	<input type="checkbox"/> Cocominacias	<input type="checkbox"/> Chorreados
	basal	media	alto			
Pequeñas				Cavidad longitudinal en el fuste (m)		
Grandes				Espesor de pared remanente (cm)		

RAI7 ☒ Expuesta ☐ Levanta vereda m2 Provoca fisuras en el frente de la propiedad. ☐ SI ☒ NO

RAMAS ☐ Tócones ☒ Exces vas / Cruzacas ☒ Con mal ángulo de inserción
☐ Quebradas / Fisurados ☐ Secas / Secas en las puntas ☐ Bajas
☐ Codominancias ☐ Con cavidades / Tumores / Cáncros ☐ Que invaden espacio aéreo

HOJAS ☐ De coloración anormal ☐ Defoliación Total ☐ Con signos de insectos ☐ Con manchas foliares
☐ Defoliación Parcial ☐ Síntomas de enfermedades

RECOMENDACIONES DEL INSPECTOR

A. OBJETIVOS DE LA PODA

☐ Reducción Riesgo
☐ Eliminar interferencias
☐ Adecuación al sitio
☐ Regulación de estructura

B. TIPOS DE PODA

☐ Formación
☐ Limpieza
☐ Aclaro
☐ Refaldado
☐ Terciado

☐ Balanceo

☒ C: EXTRACCIÓN

☐ E: TRASPLANTE

☐ D: TRATAMIENTO SANITARIO

F. CORTE DE RAÍCES

☐ Superficial
☐ Profunda

OBSERVACIONES Referencia 1157 LDB

Arbol caído por desbalanceo excesivo.
Raíces expuestas

Extracción de urgencia

INSPECTOR/VERIFICADOR

Antonio P. Lucci
Nombre y Apellido

[Firma]
Firma

29.248.692
DNI

MOLINA 1157 L.D (B)

IMAGEN DEL EJEMPLAR



N° DE ACTA: 7691

Informe N° _____

Planilla de Inspección de Árboles

Aviso 500524901/25

Fecha de relevamiento 24/4/2025

Arme

UBICACIÓN DEL ÁRBOL Especie botánica *Styphnolobium japonicum* (SOFORA)
Calle PALMAR Nº 7206 ☐ Árbol Seco ☐ Árbol Semi Seco

PARÁMETROS MECÁNICOS Y SANITARIOS DEL ÁRBOL

Altura aprox. (m) 9 DAP (cm) 5 Inclinación ☒ SI ☐ NO ☐ Mayor a 40° ☒ Menor a 40°
Orientación de la inclinación ☒ Hacia la calle ☐ Hacia la propiedad ☐ Hacia el largo de la vereda
☐ Descopado ☐ Descopado y brotado ☐ Copo desbalanceada

FUSTE Descortezamiento: Cavidades ☐ Fructificaciones fúngicas ☐ Codominancias ☐ Chorreados
basal media alta
Pequeñas ☒ ☐ ☐
Grandes ☐ ☐ ☒
Cavidad longitudinal en el fuste (m) 3
Espesor de pared remanente (cm) (lesado)

RAIZ ☒ Expuesta ☐ Levanta vereda m2 Provoca fisuras en el frente de la propiedad: ☐ SI ☒ NO

RAMAS ☐ Tocones ☐ Excesivas / Cruzadas ☐ Con mal ángulo de inserción
☒ Quebraños / Fisuradas ☐ Secas / Secas en las puntas ☐ Bajas
☐ Codominancias ☒ Con cavidades / Tumores / Cáncros ☐ Que invaden espacio aéreo

HOJAS ☐ De coloración anormal ☐ Defoliación Total ☐ Con signos de insectos ☐ Con manchas foliares
☐ Defoliación Parcial Síntomas de enfermedades.

RECOMENDACIONES DEL INSPECTOR

A: OBJETIVOS DE LA PODA

☐ Reducción Riesgo
☐ Eliminar interferencias
☐ Adecuación al sitio
☐ Regulación de estructura

B: TIPOS DE PODA

☐ Formación
☐ Limpieza
☐ Aclareo
☐ Refaldado
☐ Terciado

☐ Balanceo

☒ C: EXTRACCIÓN

☐ E: TRASPLANTE

☐ D: TRATAMIENTO SANITARIO

F: CORTE DE RAÍCES

☐ Superficial
☐ Profunda

OBSERVACIONES PROPIEDAD: GRUPO PLAZA (ALTA)

Cavidad basal, asociada a la exposición de la raíz y a la progresiva inclinación. La cavidad se proyecta hasta la corona, donde el diámetro de la misma es de relevancia, junto a una cavidad de rama primaria, quebrada o disgregada, autogénicamente. No es posible recuperar el estado con poda.

Cortar y DESPLAZAR PHYLON A 3mts de la luminaria en OCHAVA (Phylons 1/2 x 1/2)

INSPECTOR/VERIFICADOR

Antonio Polanco
Nombre y Apellido

Firma

29.248.692
DNI

Calle PALMAR 7206

IMAGEN DEL EJEMPLAR



N° DE ACTA: 7692

Informe N° _____

Planilla de Inspección de Árboles

Fecha de relevamiento 5/5/25

Nº 50 _____ Año _____

UBICACIÓN DEL ÁRBOL Especie botánica Alcañar

Calle Solizilla Nº 1a 15 ☐ Árbol Seco ☐ Árbol Semi Seco

PARÁMETROS MECÁNICOS Y SANITARIOS DEL ÁRBOL

Altura aprox. (m) 8 DAP (cm) 65 Inclinación: SI ☒ NO ☐ Mayor a 40° ☐ Menor a 40°

Orientación de la Inclinación ☐ Hacia la calle ☐ Hacia la propiedad ☐ Hacia el largo de la vereda

☐ Descopado ☐ Descopado y brotado ☐ Copa desbalanceada

FUSTE

Descortezamiento: Cavidades

basal media alta

Pequeñas

Grandes

☒

☐ Fructificaciones fúngicas ☐ Codominancias ☐ Chorreados

Cavidad longitudinal en el fuste (m) _____

Espesor de pared remanente (cm) _____

RAIZ

☐ Expuesta ☒ Levanta vereda m2 Provoca fisuras en el frente de la propiedad: ☐ SI ☒ NO

RAMAS

☐ Tocones ☒ Excesivas / Cruzadas ☐ Con mal ángulo de inserción

☐ Quebradas / Fisuradas ☐ Secas / Secas en las puntas ☒ Bajas

☐ Codominancias ☐ Con cavidades / Tumores / Cánceros ☒ Que invaden espacio aéreo

HOJAS

☐ De coloración anormal ☐ Defoliación Total ☐ Con signos de insectos ☐ Con manchas foliares

☐ Defoliación Parcial Síntomas de enfermedades _____

RECOMENDACIONES DEL INSPECTOR

A- OBJETIVOS DE LA PODA

☐ Reducción Riesgo
☐ Eliminar interferencias
☐ Adecuación al sitio
☐ Regulación de estructura

B- TIPOS DE PODA

☐ Formación
☐ Limpieza
☐ Aclareo
☐ Refaldado
☐ Terciado

☐ Balanceo

☒ C EXTRACCIÓN

☐ E: TRASPLANTE

☐ D: TRATAMIENTO SANITARIO

F: CORTE DE RAÍCES

☐ Superficial

☐ Profunda

OBSERVACIONES

Extracción de ejemplar por ser especie no apta para arbolado lineal, sech. clavado basal, pudrición en la zona del cuello y presencia de columna de abejas en el interior del fuste.
Cerrar planicie por vereda y garage.
Reparar vereda, 61 m² (43 m² solado 6664; 18 m² solado 6496 que corresponde a propiedad lindero hacia LD, con descuido Tonelero 7.60.6).

Proceder Corto Plaza.

INSPECTOR/VERIFICADOR

Juan Szachly
Nombre y Apellido

[Firma]
Firma

35.945.874
DNI

Calle **SALADILLO 1015**

IMAGEN DEL EJEMPLAR



N° DE ACTA: 7693

Informe N° _____

Planilla de Inspección de Árboles

Fecha de relevamiento 5/3/25

Aviso: _____ Arme: _____

UBICACIÓN DEL ÁRBOL Especie botánica Ficus

Calle Saladillo Nº 1183 ☐ Árbol Seco ☐ Árbol Semi Seco

PARÁMETROS MECÁNICOS Y SANITARIOS DEL ÁRBOL

Altura aprox. (m) 10 DAP (cm) 90 Inclinación: SI ☒ NO ☐ Mayor a 40° ☐ Menor a 40°

Orientación de la inclinación ☐ Hacia la calle ☐ Hacia la propiedad ☐ Hacia el largo de la vereda
☐ Descapado ☐ Descapado y brotado ☐ Copa desbalanceada

FUSTE

FUSTE	Descortezamiento: Cavidades			<input type="checkbox"/> Fructificaciones fúngicas	<input type="checkbox"/> Codominancias	<input type="checkbox"/> Chorreados
	Basal	media	alto			
Pequeñas				Cavidad longitudinal en el fuste (m)		
Grandes				Espesor de pared remanente (cm)		

RAÍZ ☐ expuesta ☒ Levanta vereda m2 Provoca fisuras en el frente de la propiedad: ☐ SI ☒ NO

RAMAS

☐ Totones ☒ Excéntricas / Cruzadas ☐ Con mal ángulo de inserción
☐ Quebradas / Fisuradas ☐ Secas / Secas en las puntas ☐ Bajas
☐ Codominancias ☐ Con cavidades / Tumores / Cancros ☐ Que invaden espacio aéreo

HOJAS ☐ De coloración anormal ☐ Defoliación Total ☐ Con signos de insectos ☐ Con manchas foliares
☐ Defoliación Parcial Síntomas de enfermedades: _____

RECOMENDACIONES DEL INSPECTOR

A: OBJETIVOS DE LA PODA

☐ Reducción Riesgo
☐ Eliminar Interferencias
☐ Adecuación al sitio
☐ Regulación de estructura

B: TIPOS DE PODA

☐ Formación
☐ Limpieza
☐ Aclareo
☐ Refaldado
☐ Terciado

☐ Balanceo

☒ C: EXTRACCIÓN

☐ E: TRASPLANTE

☐ D: TRATAMIENTO SANITARIO

F: CORTE DE RAÍCES

☐ Superficial
☐ Profunda

OBSERVACIONES Extracción de ficus por ser una especie no apta para arbolado urbano, de gran tamaño, con crecimiento excesivo de raíces y causa levantamiento de vereda.

Desplazar, nivelar y rearmar plantera. Desplazar 2m hacia lado Asistente. Tamaño 1,20m x 1,20m PL 4, B.

Reparar vereda 43 m² solo 66.64.

Proceder Programado

INSPECTOR/VERIFICADOR

Ivan Szulij
Nombre y Apellido

Szulij
Firma

35945874
DNI

Calle SALADILLO 1183

IMAGEN DEL EJEMPLAR



N° DE ACTA: 7694

Informe N° _____

Planilla de Inspección de Árboles

Aviso: 500558160/25

Fecha de relevamiento 5/5/25

Armo: _____

UBICACIÓN DEL ÁRBOL Especie botánica Fresno

Calle: Silva Cayetano N° 1254 ☐ Árbol Seco ☐ Árbol Semi Seco

PARÁMETROS MECÁNICOS Y SANITARIOS DEL ÁRBOL

Altura aprox. (m) 8 DAP (cm) 40 Inclinación ☒ SI ☐ NO Mayor a 40° ☒ Menor a 40°

Orientación de la inclinación ☒ Hacia la calle ☐ Hacia la propiedad ☐ Hacia el largo de la vereda
☐ Descapado ☐ Descapado y brotado ☐ Copa desbalanceada

FUSTE

Desarboresamiento: Cavidades

basal media alta

Pequeñas			
Grandes			

☐ Fructificaciones fúngicas ☐ Codominancias ☐ Chorreados

Cavidad longitudinal en el fuste (m) _____

Espesor de pared remanente (cm) _____

RAÍZ ☐ Expuesta ☒ Levanta vereda m2 Provoca fisuras en el frente de la propiedad: ☐ SI ☒ NO

RAMAS

☐ Tocones ☐ Excesivas / Cruzadas ☐ Con mal ángulo de inserción
☐ Quebradas / Fisuradas ☐ Secas / Secas en las puntas ☐ Bajas
☐ Codominancias ☐ Con cavidades / Tumores / Cáncros ☐ Que invaden espacio aéreo

HOJAS ☐ De coloración anormal ☐ Defoliación Total ☐ Con signos de insectos ☐ Con manchas foliares

☐ Defoliación Parcial Síntomas de enfermedades: _____

RECOMENDACIONES DEL INSPECTOR

A: OBJETIVOS DE LA PODA

☐ Reducción Riesgo
☐ Eliminar interferencias
☐ Adecuación al sitio
☐ Regulación de estructura

B: TIPOS DE PODA

☐ Formación
☐ Limpieza
☐ Aclareo
☐ Refaldado
☐ Terciado

☐ Balanceo
☒ C: EXTRACCIÓN
☐ E: TRASPLANTE
☐ D: TRATAMIENTO SANITARIO

F: CORTE DE RAÍCES

☐ Superficial
☐ Profunda

OBSERVACIONES: Extracción de quipix ubicada cerca de

lucerna, levanta vereda y afecta desagüe pluvial ya re-
parado por frentista. No es posible ampliar plantera por
ubicarse en una vereda angosta.

Cerrar plantera. 4m2 de vereda. Solado 6664.

Prioridad Progresada.

INSPECTOR/VERIFICADOR

Ivan Szachaj
Nombre y Apellido

[Firma]
Firma

35945874
DNI

Calle SILVA CAYETANO A. 1254

IMAGEN DEL EJEMPLAR



N° DE ACTA: 7695
Informe N° _____

Handwritten: OK

Arme

UBICACIÓN DEL ÁRBOL Especie botánica Acer. negundo

Calle Tan di N° 7028 ☐ Arbol Seco ☒ Arbol Sem Seco

PARÁMETROS MECÁNICOS Y SANITARIOS DEL ÁRBOL

Altura aprox. (m) 10 DAP (cm) 65 Inclina  n: 240 ☐ Mayor a 40  ☐ Menor a 40 

Orientación de la inclinación	<input type="checkbox"/> Hacia la calle	<input type="checkbox"/> Hacia la propiedad	<input type="checkbox"/> Hacia el largo de la vereda
	<input type="checkbox"/> Descuadrado	<input type="checkbox"/> Descapado y rotado	<input type="checkbox"/> Copa desbalanceada

FUSTE ☒ Desportazamiento: Cavidades ☐ Enchufes y pines fijas ☐ Condeminencias ☐ Chorroados

	baixa	média	alta
Pequenas		2	2
Grandes			

Cavidad longitudinal en el fuste (m) |

Espesor de pared remanente (cm)

RAIZ ☐ expuesta ☐ Levanta voreda m2 ☐ Provocó figuras en el frente de la propiedad: ☐ SI ☐ NO

RAMAS Totopos Excesivas / Cruzadas Con mal ángulo de inserción

 Quebradas / Fisuras

 Secas / Secas en las puntas


Bayas

☐ Codominancias

☐ Con cavidades / Tumores / Cánceros

Que invaden espacio aéreo

HOJAS ☐ De coloración anormal ☐ Defoliación Total ☐ Con signos de insectos ☐ Con manchas foliares

 Defoliación Parcial Síntomas de enfermedades

RECOMENDACIONES DEL INSPECTOR

A. OBJETIVOS DE LA PODA

Reducción Riesgo

Eliminar Interferencias

Adecuación al sitio

Regulación de estructura

B: 1 (POS DE PODA)

Formación:

Impiezo

☐ Declared

Relatório

Terciado

| Balanceo

 C. EXTRACCIÓN

☐ E: TRASPLANTE

D: TRATAMIENTO SANITARIO

F: CORTE DE RAICES

Superficial

Products

OBSERVACIONES El Sumpster con decoloramiento generalizado, y ramas primarias próximas a quebrarse.

Reducer plates $\approx 1,20m \times 1,20m$ PL 4,8m.

Solo da HA. Reparer vereda 2m2:

Procedo urgente.

INSPECTOR/VERIFICADOR

Iván S22
Nombre y Apellido

33 945 874
DNI

Calle TANDIL 7028

IMAGEN DEL EJEMPLAR



N° DE ACTA: 7696

Informe N° _____

Planilla de Inspección de Árboles

Aviso Oficio

Fecha de relevamiento 22/4/25

Armo

UBICACIÓN DEL ÁRBOL Especie botánica No determinada
Calle TAPALQUE No 6999 ☒ Árbol Seco ☐ Árbol Semi Seco

PARÁMETROS MECÁNICOS Y SANITARIOS DEL ÁRBOL

Altura aprox. (m) 5 DAP (cm) 20 Inclinación: ☒ SI ☐ MAYOR A 40° ☐ MENOR A 40°
Orientación de la inclinación ☐ Hacia la calle ☐ Hacia la propiedad ☐ Hacia el largo de la vereda
☐ Descopado ☐ Descopado y brotado ☐ Copa desbalanceada

FUSTE

	Descortezamiento. Cavidades		
	basal	media	alto
Pequeñas			
Grandes			

☐ Fructificaciones fúngicas ☐ Codominacias ☐ Chorreos
Cavidad longitudinal en el fuste (m) _____
Espesor de pared remanente (cm) _____

RAIZ ☐ Expuesta ☐ Levanta vereda m2 Provoca fisuras en el frente de la propiedad: ☐ SI ☐ NO

RAMAS

☐ Tocones ☐ Excesivas / Cruzadas ☐ Con mal ángulo de inserción
☐ Quebradas / Fisuradas ☐ Secas / Secas en las puntas ☐ Bajas
☐ Codominancias ☐ Con cavidades / Tumores / Cáncers ☐ Que invaden espacio aéreo

HOJAS ☐ De coloración anormal ☐ Defoliación Total ☐ Con signos de insectos ☐ Con manchas foliares
☐ Defoliación Parcial: Síntomas de enfermedades

RECOMENDACIONES DEL INSPECTOR

A: OBJETIVOS DE LA PODA

☐ Reducción Riesgo
☐ Eliminar Interferencias
☐ Adecuación al sitio
☐ Regulación de estructura

B: TIPOS DE PODA

☐ Formación
☐ Limpieza
☐ Aclareo
☐ Refaldado
☐ Terclado

☐ Balanceo
☒ C: EXTRACCIÓN
☐ E: TRASPLANTE
☐ D: TRATAMIENTO SANITARIO

F: CORTE DE RAÍCES

☐ Superficial
☐ Profunda

OBSERVACIONES

Seco con movimiento.
Riesgo (bajo-medio) - Prioridad: Corto Plazo.
Cortar pluma por movimiento nocturno y podar a poste de servicio.

INSPECTOR/VERIFICADOR

A. J. P. Prohcci
Nombre y Apellido

Firma

29.248.692
DNI

Calle TAPALQUE 6999

IMAGEN DEL EJEMPLAR



N° DE ACTA: 7697

Informe N° _____

Planilla de Inspección de Árboles

Año 2025 500559359/25

Fecha de relevamiento 12/5/25

Arma _____

UBICACIÓN DEL ÁRBOL Especie botánica Ficus

Calle Tanleco N° 7452 E ☐ Árbol Seco ☐ Árbol Semi Seco

PARÁMETROS MECÁNICOS Y SANITARIOS DEL ÁRBOL

Altura aprox. (m) 10 DAP (cm) 40 Inclinación: ☒ NO ☐ Mayor a 40° ☐ Menor a 40°

Orientación de la inclinación: ☐ Hacia la calle ☐ Hacia la propiedad ☐ Hacia el largo de la vereda

☐ Descopado ☐ Descopado y brotado ☐ Cope desbalanceado

FUSTE

Descortezamiento: Cavidades

Fructificaciones fúngicas

☒ Columnarias

☐ Ligneados

basal media alto

Pequeñas

Cavidad longitudinal en el fuste (m):

Grandes

Espesor de pared remanente (cm):

RAIZ

☐ Expuesta

☒ Levanta vereda m2

Provoca fisuras en el frente de la propiedad: ☐ SI ☒ NO

RAMAS

☐ Tocones

☐ Exces vas / Cruzadas

☐ Con mal ángulo de inserción

☐ Quebradas / Fisuradas

☐ Secas / Secos en las puntas

☐ Bajas

☐ Llodominancias

☐ Con cavidades / Tumores / Cáncros

☐ Que invaden espacio aéreo

HOJAS

☐ De coloración anormal

☐ Defoliación Total

☐ Con signos de insectos

☐ Con manchas foliares

☐ Defoliación Parcial Síntomas de enfermedades: _____

RECOMENDACIONES DEL INSPECTOR

A- OBJETIVOS DE LA PODA

B- TIPOS DE PODA

☐ Reducción Riesgo

☐ Formación

☐ Eliminar interferencias

☐ Limpieza

☐ Adecuación al sitio

☐ Aderezo

☐ Regulación de

☐ Refaldado

estructura

☐ Terciado

Balances

☒ C- EXTRACCIÓN

F- CORTE DE RAÍCES

☐ E- TRASPLANTE

☐ Superficial

☐ D- TRATAMIENTO SANITARIO

☐ Profunda

OBSERVACIONES Extracción de ejemplar de especie no apta para arbolado local. Rompe vereda con sus raíces, se encuentra en achuso.

Correr plantero 15 m² Subir 64 PL.

Proceder Programado.

INSPECTOR/VERIFICADOR

Juan Sandoval
Nombre y Apellido

[Firma]
Firma

35945874
L.N.

Calle TONELERO 7452 E

IMAGEN DEL EJEMPLAR



N° DE ACTA: 7698
Informe N°

Planilla de Inspección de Árboles

Fecha de relevamiento 12/5/25

Aviso 500.559359/25

Arme

UBICACIÓN DEL ÁRBOL Especie botánica Ficus
Calle Tonela Nº 7452 LA ☐ Árbol Seco ☐ Árbol Semi Seco

PARÁMETROS MECÁNICOS Y SANITARIOS DEL ÁRBOL

Altura aprox. (m) 10 DAP (cm) 60 Inclinação: ☒ NO ☐ Mayor a 40° ☐ Menor a 40°
Orientación de la inclinación ☐ Hacia la calle ☐ Hacia la propiedad ☐ Hacia el largo de la vereda
☐ Descapado ☐ Descapado y rotado ☐ Copa desbalanceada

FUSTE Descartamiento: Cavidades ☐ Fructificaciones fúngicas ☒ Codominancias ☐ Chomados
basal media alto
Pequeñas Caverna longitudinal en el fuste (m) ☐
Grandes Espesor de pared remanente (cm) ☐

RAÍZ ☐ Expuesta ☒ Levantar la vereda m2 Provoca fisuras en el frente de la propiedad: ☐ SI ☒ NO

RAMAS ☐ Tocones ☐ Excesivas / Cruzadas ☐ Con mal ángulo de inserción
☐ Quebradas / Fisuradas ☐ Secas / Secas en las puntas ☐ Bajas
☐ Codominancias ☐ Con cavidades / Tumores / Cáncers ☐ Que invaden espacio aéreo

HOJAS ☐ De coloración anormal ☐ Defoliación Total ☐ Con signos de insectos ☐ Con manchas foliares
☐ Defoliación Parcial Síntomas de enfermedades

RECOMENDACIONES DEL INSPECTOR

A: OBJETIVOS DE LA PODA B: TIPOS DE PODA F: CORTE DE RAÍCES
☐ Reducción Riesgo ☐ Formación ☒ Balanceo ☐ Superficial
☐ Eliminar Interferencias ☐ Limpieza ☒ C: EXTRACCIÓN ☐ Profunda
☐ Adecuación al sitio ☐ Aclareo ☐ E: TRASPLANTE
☐ Regulación de estructura ☐ Refaldado ☐ D: TRATAMIENTO SANITARIO
☐ Torcido

OBSERVACIONES Extracción de ejemplar de especie no apta para arbolado med, rompe vereda con sus raíces, se encuentra cercano a luminaria y acotada
Cerrar planilla 9 m² solo 6496
Prioridad Programada

INSPECTOR/VERIFICADOR


Juan Szachib
Nombre y Apellido

Szachib
ma

35945874
CUI

Calle TONELERO 7452 L.D

IMAGEN DEL EJEMPLAR



N° DE ACTA: 7699

Informe N° _____

Planilla de Inspección de Árboles

Aviso 500 495236/21

Fecha de relevamiento 22/4/21

UBICACIÓN DEL ÁRBOL Especie botánica LEUSTEO
Calle URICO SCARLETT Nº 7495 ☒ Árbol Seco ☐ Árbol Sem. Seco

PARÁMETROS MECÁNICOS Y SANITARIOS DEL ÁRBOL

Altura aprox. (m) 3 DAP (cm) 20 Inclinación: SI ☒ NO ☐ Mayor a 40° ☐ Menor a 40°
Orientación de la inclinación ☐ Hacia la calle ☐ Hacia la propiedad ☐ Hacia el largo de la vereda
☐ Descopado ☐ Descopado y brotado ☐ Copa desbalanceada

FUSTE

	Descortezamiento: Cavidades		
	basal	media	alto
Pequeñas			
Grandes			

☐ Fructificaciones fúngicas ☐ Codominancias ☐ Chorreados
Cavidad longitudinal en el fuste (m)
Espesor de pared remanente (cm)

RAÍZ ☐ Expuesta ☒ Levanta vereda m2 Provoca fisuras en el frente de la propiedad: ☐ SI ☒ NO

RAMAS

☐ Tocones ☐ Excesivas / Cruzadas ☐ Con mal ángulo de inserción
☐ Quebradas / Fisuradas ☒ Secas / Secas en las puntas ☐ Bajas
☐ Codominancias ☐ Con cavidades / Tumores / Cánceros ☐ Que invaden espacio aéreo

HOJAS

☐ De coloración anormal ☒ Defoliación Total ☐ Con signos de insectos ☐ Con manchas foliares
☐ Defoliación Parcial Síntomas de enfermedades

RECOMENDACIONES DEL INSPECTOR

A: OBJETIVOS DE LA PODA

☒ Reducción Riesgo
☐ Eliminar interferencias
☐ Adecuación al sitio
☐ Regulación de estructura

B: TIPOS DE PODA

☐ Formación
☐ Limpieza
☐ Acabeo
☐ Refaldado
☐ Terciado

☐ Balanceo
☒ C: EXTRACCIÓN
☐ E: TRASPLANTE
☐ D: TRATAMIENTO SANITARIO

F: CORTE DE RAÍCES

☐ Superficial
☐ Profundo

OBSERVACIONES

Extiende en el coro plano ejemplar seco;
cerca pluvial por cercanía al vecindario y delimita
BMC de vereda.

INSPECTOR/VERIFICADOR


Valeria A. Salar
Nombre y Apellido

[Firma]
Firma

32730663
DNI

Calle SCHMIDL, ULRICO 7495

IMAGEN DEL EJEMPLAR



N° DE ACTA: 7701

Informe N° _____

Planilla de Inspección de Árboles

Aviso

Arme

Fecha de relevamiento 21/4/20

UBICACIÓN DEL ÁRBOL Especie botánica L. guichardii
Calle José León Suárez N° 2219 ☒ Árbol Seco ☐ Árbol Semi Seco

PARÁMETROS MECÁNICOS Y SANITARIOS DEL ÁRBOL

Altura aprox. (m) 3 DAP (cm) 6 Inclínación: ☒ SI ☐ NO ☐ Mayor a 40° ☐ Menor a 40°
Orientación de la inclinación ☐ Hacia la calle ☐ Hacia la propiedad ☐ Hacia el largo de la vereda
☐ Descopado ☐ Descopado y brotado ☐ Copa desbalanceada

FUSTE

FUSTE	Descortezamiento: Cavidades			<input type="checkbox"/> Fructificaciones fúngicas	<input type="checkbox"/> Codominancias	<input type="checkbox"/> Chorreados
	basal	media	alto			
	Pequeñas					
Grandes				Cavidad longitudinal en el fuste (m)		
				Espesor de pared remanente (cm)		

RAIZ ☐ Expuesta ☐ Levanta vereda m2 Provoca fisuras en el frente de la propiedad: ☐ SI ☒ NO

RAMAS

☐ Tocones ☐ Excesivas / Cruzadas ☐ Con mal ángulo de inserción
☐ Quebradas / Fisuradas ☒ Secas / Secas en las puntas ☐ Bajas
☐ Codominancias ☐ Con cavidades / Tumores / Cancros ☐ Que invaden espacio aéreo

HOJAS

☐ De coloración anormal ☒ Defoliación Total ☐ Con signos de insectos ☐ Con manchas foliares
☐ Defoliación Parcial Síntomas de enfermedades

RECOMENDACIONES DEL INSPECTOR

A: OBJETIVOS DE LA PODA

☐ Reducción Riesgo
☐ Eliminar interferencias
☒ Adecuación al sitio
☐ Regulación de estructura

B: TIPOS DE PODA

☐ Formación
☐ Limpieza
☐ Aclareo
☐ Refaldado
☐ Terciado

☐ Balanceo
☒ C: EXTRACCIÓN

☐ E: TRASPLANTE

☐ D: TRATAMIENTO SANITARIO

F: CORTE DE RAÍCES

☐ Superficial
☐ Profunda

OBSERVACIONES

Reemplazar ejemplar fco en fe.
Reparar vereda conlleva obra x uso / Servicio
46 M² y acondicionar floras a 120 x 40.

INSPECTOR/VERIFICADOR

Valeria S. Lohr
Nombre y Apellido



Firma

32730663
DNI

Calle SUAREZ, JOSE LEON 2219

IMAGEN DEL EJEMPLAR



N° DE ACTA: 7702
Informe N° _____

Planilla de Inspección de Árboles

Aviso **500538300/25**

Fecha de relevamiento **29/4/2023**

Arme

UBICACIÓN DEL ÁRBOL Especie botánica **Ficus elastica (Gomero)**

Calle **Montiel** Nº **337** ☐ Árbol Seco ☐ Árbol Semi Seco

PARÁMETROS MECÁNICOS Y SANITARIOS DEL ÁRBOL

Altura aprox. (m) **9** DAP (cm) **32** Inclinación: SI / ☒ Mayor a 40° ☐ Menor a 40°

Orientación de la inclinación ☐ Hacia la calle ☐ Hacia la propiedad ☐ Hacia el largo de la vereda
☐ Descapado ☐ Descapado y brotado ☐ Copa desbalanceada

FUSTE Descortezamiento: Cavidades ☐ Fructificaciones fúngicas ☐ Codominancias ☐ Chorreados
Pequeñas ☐ Hacia la calle ☐ Hacia la propiedad ☐ Hacia el largo de la vereda
Grandes ☐ Descapado ☐ Descapado y brotado ☐ Copa desbalanceada

RAÍZ ☒ Expuesta ☒ Levanta vereda m2 Provoca fisuras en el frente de la propiedad: ☒ SI ☐ NO

RAMAS ☐ Tocones ☐ Excesivas / Cruzadas ☐ Con mal ángulo de inserción
☐ Quebradas / Fisuradas ☐ Secas / Secas en las puntas ☐ Bajas
☐ Codominancias ☐ Con cavidades / Tumores / Cáncros ☐ Que invaden espacio aéreo

HOJAS ☐ De coloración anormal ☐ Defoliación Total ☐ Con signos de insectos ☐ Con manchas foliares
☐ Defoliación Parcial Síntomas de enfermedades

RECOMENDACIONES DEL INSPECTOR

A: OBJETIVOS DE LA PODA **B: TIPOS DE PODA** **F: CORTE DE RAÍCES**
☐ Reducción Riesgo ☐ Formación ☐ Balanceo ☐ C: EXTRACCIÓN ☐ Superficial
☐ Eliminar interferencias ☐ Limpieza ☒ E: TRASPLANTE ☐ Profunda
☐ Adecuación al sitio ☐ Aclareo ☐ D: TRATAMIENTO SANITARIO
☐ Regulación de estructura ☐ Refaloado ☐ Terciado

OBSERVACIONES **Prioridad Programada - Grio PLazo**
Especie no apta Provoca Daños en el Frente de Propie-
dad y corona permanente de vereda
Realizar Programa de extracción, antes de copiar el soldado
Reparación Total de vereda 1.5 m2
Medida de phytos: 1,6 m x 1,6 m

INSPECTOR/VERIFICADOR

Antonio Polucci
Nombre y Apellido

Firma

2924892
DNI

Calle MONTIEL 537

IMAGEN DEL EJEMPLAR



N° DE ACTA: 7703

Informe N° _____

Planilla de Inspección de Árboles

Fecha de relevamiento 22/05/25

Aviso _____ Arme _____

UBICACIÓN DEL ÁRBOL Especie botánica Friso
Calle LACARNA N° 1026 ☐ Árbol Seco ☐ Árbol Semi Seco

PARÁMETROS MECÁNICOS Y SANITARIOS DEL ÁRBOL

Altura aprox. (m) 8 DAP (cm) 40 Inclinación: SI / NO ☐ Mayor a 40° ☐ Menor a 40°
Orientación de la inclinación ☐ Hacia la calle ☐ Hacia la propiedad ☐ Hacia el largo de la vereda
☐ Descopado ☐ Descopado y brotado ☐ Copa desbalanceada

FUSTE ☒ Descortezamiento, Cavidades ☐ Fructificaciones fúngicas ☐ Codominancias ☐ Chorreados

	basal	media	alto
Pequeñas		<input checked="" type="checkbox"/>	<input checked="" type="checkbox"/>
Grandes	<input checked="" type="checkbox"/>	<input checked="" type="checkbox"/>	<input checked="" type="checkbox"/>

Cavidad longitudinal en el fuste (m) _____
Espesor de pared remanente (cm) _____

RAIZ ☐ Expuesta ☒ Levanta vereda m2 Provoca fisuras en el frente de la propiedad: ☐ SI ☒ NO

RAMAS ☒ Tocones ☐ Excesivas / Cruzadas ☐ Con mal ángulo de inserción
☒ Quebradas / Fisuradas ☒ Secas / Secas en las puntas ☐ Bajas
☐ Codominancias ☐ Con cavidades / Tumores / Cancros ☐ Que invaden espacio aéreo

HOJAS ☐ De coloración anormal ☐ Defoliación Total ☐ Con signos de insectos ☐ Con manchas foliares
☐ Defoliación Parcial Síntomas de enfermedades _____

RECOMENDACIONES DEL INSPECTOR

A: OBJETIVOS DE LA PODA B: TIPOS DE PODA F: CORTE DE RAÍCES
☐ Reducción Riesgo ☐ Formación ☐ Balanceo
☐ Eliminar interferencias ☐ Limpieza ☒ C: EXTRACCIÓN
☐ Adecuación al sitio ☐ Aclareo ☐ E: TRASPLANTE
☐ Regulación de estructura ☐ Refaldado ☐ D: TRATAMIENTO SANITARIO
☐ Terciado ☐ Superficial
☐ Profunda

OBSERVACIONES Extracción de ejemplar con deterioro generalizado. Presenta descortezamiento y cavidad en fuste desde la zona del cuello hasta lo alto de la copa, signos de insectos y descomposición. Cerrar plantera por cercanía a garage y luminaria 2m² Solado HA.

Prioridad urgente

INSPECTOR/VERIFICADOR

Ivan Szachlaj
Nombre y Apellido

[Firma]
Firma

35 945 824
DNI

Calle LACARRA AV. 1026

IMAGEN DEL EJEMPLAR



N° DE ACTA: 7704
Informe N° _____



GOBIERNO DE LA CIUDAD DE BUENOS AIRES

Hoja Adicional de Firmas
Informe gráfico

Número:

Buenos Aires,

Referencia: ACTAS DE 7676 A 7704

El documento fue importado por el sistema GEDO con un total de 56 pagina/s.

Digitally signed by Comunicaciones Oficiales
Date: 2025.05.29 13:46:14 -03:00

Digitally signed by Comunicaciones Oficiales
Date: 2025.05.29 13:46:15 -03:00