



## GOBIERNO DE LA CIUDAD DE BUENOS AIRES

### Resolución Presidencia Junta Comuna

**Número:**

Buenos Aires,

**Referencia:** S/ Autorización de extracciones (EX-2025-00272340-GCABA-COMUNA5)

---

**VISTO:** Constitución de la Ciudad Autónoma de Buenos Aires, las Leyes Nros. 1.777, 3.263 (textos consolidados por la Ley N° 6.764) y 6.684, los Decretos Nros. 166-AJG/13, 110-AJG/20 y 387-AJG/23, el Expediente Electrónico N° 2025-00272340-GCABA-COMUNA5 y;

#### **CONSIDERANDO:**

Que la Constitución de la Ciudad Autónoma de Buenos Aires establece en su artículo 127 que las Comunas son Unidades de Gestión Política y Administrativa con competencia territorial;

Que según el artículo 10 inciso a) de la Ley N° 1.777 (texto consolidado por Ley N° 6.764), concordante con lo establecido por el artículo 128 de la citada Constitución, las Comunas tienen competencias exclusivas en materia de planificación, ejecución y control de los trabajos de mantenimiento urbano de las vías secundarias y competencias concurrentes con la Administración Central encabezada por el Poder Ejecutivo, respecto a las materias que son de su competencia;

Que mediante los Decretos N° 166-AJG/13 y su modificatorio N° 110-AJG/20, se transfirieron a las Comunas de la Ciudad Autónoma de Buenos Aires las misiones, las funciones y responsabilidades establecidas en la Ley N° 3.263 de Arbolado Público (texto consolidado por Ley N° 6.764), a excepción de las prescriptas por el artículo 3° incisos a, b, e y f; los artículos 4°, 6° y 7°; los incisos b y c del artículo 14; los incisos e y f del artículo 15; y los artículos 16, 20 y 21;

Que la Ley de Arbolado Público Urbano N° 3.263 (texto consolidado por Ley N° 6.764) prevé en su artículo 15 que la Autoridad de Aplicación podrá efectuar tareas de tala o extracción en diferentes supuestos;

Que atento a la transferencia de competencias efectuada por los Decretos mencionados, corresponde a las Comunas de la Ciudad Autónoma de Buenos Aires, la aplicación del artículo 15 de la Ley N° 3.263 (texto consolidado por la Ley 6.764), a excepción de los casos previstos en los incisos e) y f);

Que la Ley N° 6.684 de Ministerios del Gobierno de la Ciudad Autónoma de Buenos Aires, determina que el Jefe de Gobierno es asistido en sus funciones por los Ministros, de conformidad con las facultades y responsabilidades que le fueran conferidas por la citada normativa;

Que por Decreto N° 387-AJG/23, se aprobó la estructura orgánico funcional del Poder Ejecutivo del Gobierno de la Ciudad Autónoma de Buenos Aires, contemplándose a las Comunas, como organismos fuera de nivel que actúan

bajo la órbita de la Secretaría de Gobierno y Vínculo Ciudadano dependiente de la Jefatura de Gobierno;

Que por el expediente N° 26020004-GCABA-SECACGC/2023, tramitó la Licitación Pública N° 230-1151-LPU23 de etapa única, bajo la modalidad Orden de Compra Abierta, de acuerdo con lo dispuesto por los artículos 32, 33 y 41 de la Ley N° 2.095 (texto consolidado por Ley N° 6.764) y su Decreto Reglamentario N° 129/GCABA/23, para la contratación del servicio de "Mantenimiento Integral del Arbolado Público Lineal o Viario y Servicios Conexos con destino a las Comunas de la Ciudad Autónoma de Buenos Aires y a la Dirección General de Espacios Verdes y Arbolado”;

Que por Resolución N° 573-GCABA-SECACGC/23, se aprobó la Licitación Pública N° 230-1151-LPU23, adjudicándose en el Grupo N° 5 del servicio destinado a la Comuna N° 5, a la empresa INDALTEC SA (CUIT 30-65098860-0);

Que, en virtud de las inspecciones realizadas por personal técnico de esta Comuna N° 5, resulta necesario autorizar la extracción de los ejemplares identificados en el Anexo I (IF-2025-05379467-GCABA-COMUNA5); Anexo II (IF-2025-24076156-GCABA-COMUNA5), Anexo III (IF-2025-16707771-GCABA-COMUNA5), Anexo IV (IF-2025- 24163428-GCABA-COMUNA5), Anexo V (IF-2025- 17750009-GCABA-COMUNA5), Anexo VI (IF-2025-24163412-GCABA-COMUNA5), Anexo VII (IF-2025-23572595-GCABA-COMUNA5), Anexo VIII (IF-2025-24163436-GCABA-COMUNA5), Anexo IX (IF-2024-41261357-GCABA-COMUNA5), Anexo X (IF-2025-16714039-GCABA-COMUNA5), Anexo XI (IF-2025-16713570-GCABA-COMUNA5), Anexo XII (IF-2025-24163380-GCABA-COMUNA5), Anexo XIII (IF-2025-16712674-GCABA-COMUNA5), Anexo XIV (IF-2025-16712275-GCABA-COMUNA5), Anexo XV (IF-2025-16713168-GCABA-COMUNA5), Anexo XVI (IF-2025-17155544-GCABA-COMUNA5), Anexo XVII (IF-2025-19252416-GCABA-COMUNA5), Anexo XVIII (IF-2025-23572804-GCABA-COMUNA5) y Anexo XIX (IF-2025-20552691-GCABA-COMUNA5), conforme las causales esgrimidas en dichas Planillas Técnicas;

Que la presente se dicta en uso de las facultades conferidas por la Ley N° 1.777 (texto consolidado por Ley N° 6.764);

Por ello,

## **EL PRESIDENTE DE LA JUNTA COMUNAL N° 5**

### **RESUELVE:**

Artículo 1°. – Autorizar la extracción de los ejemplares indicados en el Anexo I (IF-2025-05379467-GCABA-COMUNA5); Anexo II (IF-2025-24076156-GCABA-COMUNA5), Anexo III (IF-2025-16707771-GCABA-COMUNA5), Anexo IV (IF-2025- 24163428-GCABA-COMUNA5), Anexo V (IF-2025- 17750009-GCABA-COMUNA5), Anexo VI (IF-2025-24163412-GCABA-COMUNA5), Anexo VII (IF-2025-23572595-GCABA-COMUNA5), Anexo VIII (IF-2025-24163436-GCABA-COMUNA5), Anexo IX (IF-2024-41261357-GCABA-COMUNA5), Anexo X (IF-2025-16714039-GCABA-COMUNA5), Anexo XI (IF-2025-16713570-GCABA-COMUNA5), Anexo XII (IF-2025-24163380-GCABA-COMUNA5), Anexo XIII (IF-2025-16712674-GCABA-COMUNA5), Anexo XIV (IF-2025-16712275-GCABA-COMUNA5), Anexo XV (IF-2025-16713168-GCABA-COMUNA5), Anexo XVI (IF-2025-17155544-GCABA-COMUNA5), Anexo XVII (IF-2025-19252416-GCABA-COMUNA5), Anexo XVIII (IF-2025-23572804-GCABA-COMUNA5) y Anexo XIX (IF-2025-20552691-GCABA-COMUNA5) que forman parte integrante de la presente, ubicados frente a los siguientes numerarios catastrales:

1. Moreno 3658 (Conf. Anexo I).
2. Rio de Janeiro 1087 (Conf. Anexo II).
3. Av. Rivadavia 4127 LA 1 (Conf. Anexo III).
4. México 3580 (Conf. Anexo IV).
5. Treinta y Tres Orientales 1860 (Conf. Anexo V).
6. Av. Boedo 397 (Conf. Anexo VI).
7. Constitución 4294 (Conf. Anexo VII).
8. Muñiz 716 (Conf. Anexo VIII).
9. Quintino Bocayuva 400 (Conf. Anexo IX).
10. Humahuaca 4435 (LA 4) (Conf. Anexo X).
11. Humahuaca 4538 (Conf. Anexo XI).
12. Av. Independencia 3982 (Conf. Anexo XII).
13. Lambaré 983 (Conf. Anexo XIII).
14. Lambaré 994 (Conf. Anexo XIV).
15. Lavalle 3635 (Conf. Anexo XV).
16. Lezica 3902 (Conf. Anexo XVI).
17. José Mármol 2185 + 1 (Conf. Anexo XVII).
18. Maza 1595 (Conf. Anexo XVIII).
19. Maza 1747 (Conf. Anexo XIX).

Artículo 2°. – Encomendar a la empresa INDALTEC SA (CUIT: 30-65098860-0), adjudicataria de la Licitación Pública N° 230-1151-LPU/23, la extracción del ejemplar que se indica en el artículo 1° de la presente, dando cumplimiento a la colocación de la cartelería indicada en el artículo 15 “*in fine*” de la Ley N° 3.263.

Artículo 3°. – Publicar en el Boletín Oficial de la Ciudad Autónoma de Buenos Aires.





<div>Buenos Aires Ciudad</div>		Fecha: ____ 14 ____ / __ 01 ____ / ____ 2025 ____ Aviso: _____					
Planilla de Inspección de Árboles		ARME:					
INFORMACIÓN DEL ÁRBOL		Especie botánica: Acer negundo					
Calle:	Moreno	Nº/Ref.:	3658	Árbol seco:	Árbol semiseco:X		
PARÁMETROS MECÁNICOS Y SANITARIOS DEL ÁRBOL							
Altura (m): ____ 9 ____		D.A.P. (cm): ____ 40 ____		Inclinación:	NO	Mayor a 40°:	Menor a 40°:X
Orientación de la inclinación:				Hacia la calle:	Hacia la propiedad:	Hacia el largo de la vereda:	
Copa:	Desbalanceada:		Descopado:		Descopado y brotado:		
FUSTE	Tamaño / Parte	Basal		Media		Alta	Descortezamiento:
Cavidades:		Pequeñas					Fructificaciones fúngicas:
		Grandes					Codominancias:
Cavidad longitudinal en el fuste (m):		Espesor de la pared remanente (cm):				Chorreados:	
RAÍCES	Expuestas:		Levanta vereda (m2):		Fisuras en el frente de la propiedad: NO		
RAMAS	Quebradas / Fisuradas:		Excesivas / Cruzadas:		Bajas:		
	Secas / Secas en los ápices:X		Invasión de espacio aéreo:		Tocones:		
	Con cavidades, tumores o cancos:		Con mal ángulo de inserción:		Codominantes:		
HOJAS	Defoliación: PARCIAL/ TOTAL		Coloración anormal:		Con manchas foliares:		
			Síntomas de enfermedades:		Signos de insectos:		
RECOMENDACIONES DEL INSPECTOR							
A: OBJETIVOS DE LA PODA							
Reducción de riesgo: X		Eliminar interferencias:		Adecuación al sitio:	Regulación de estructura:		
B: TIPOS DE PODA		Formación:		Limpieza:	Aclareo:		Refaldado:
C: CORTE DE RAÍCES		Superficial:		Profundo:		Terciado:	
D: TRATAMIENTO FITOSANITARIO				E: TRASPLANTE		F: EXTRACCIÓN	
OBSERVACIONES							
		EJEMPLAR SEMISECO CON PLAGAS					
INSPECTOR DE ARBOLADO							
Nombre y apellido		Adrian De Stefano		D.N.I.	31661254		Firma

 Buenos Aires Ciudad	Fecha: ____ 14 ____ / ____ 01 ____ / ____ 2025 ____ Aviso: _____
Planilla de Inspección de Árboles	ARME: _____
REGISTRO FOTOGRÁFICO	Informe N°: _____
Calle: Moreno	N°/Ref.:        3658





GOBIERNO DE LA CIUDAD DE BUENOS AIRES

**Hoja Adicional de Firmas**  
**Informe gráfico**



**Número:**

Buenos Aires,

**Referencia:** Extraccion Moreno 3658 14-01-2025

---

El documento fue importado por el sistema GEDO con un total de 2 pagina/s.

	Fecha: 5 / 6 / 2025				
	Aviso:				
Planilla de Inspección de Árboles	ARME:				
INFORMACIÓN DEL ÁRBOL	Especie botánica: Tilia x moltkei (TILO)				
Calle: RIO DE JANEIRO	Nº/Ref.: 1087	Árbol seco: X	Árbol semiseco:		
PARÁMETROS MECÁNICOS Y SANITARIOS DEL ÁRBOL					
Altura (m): 4		D.A.P. (cm): 6	Inclinación: NO	Mayor a 40°:	Menor a 40°:
Orientación de la inclinación:		Hacia la calle:	Hacia la propiedad:	Hacia el largo de la vereda:	
Copa:	Desbalanceada:	Descopado:	Descopado y brotado:		
FUSTE	Tamaño / Parte	Basal	Media	Alta	Descortezamiento: X
Cavidades:	Pequeñas				Fructificaciones fúngicas:
	Grandes				Codominancias:
Cavidad longitudinal en el fuste (m):					Chorreados:
Espesor de la pared remanente (cm):					
RAÍCES	Expuestas:	Levanta vereda (m2):	Fisuras en el frente de la propiedad: NO		
RAMAS	Quebradas / Fisuradas:	Excesivas / Cruzadas:	Bajas:		
	Secas / Secas en los ápices: X	Invasión de espacio aéreo:	Tocones:		
	Con cavidades, tumores o cánceros:	Con mal ángulo de inserción:	Codominantes:		
HOJAS	Defoliación: TOTAL	Coloración anormal:	Con manchas foliares:		
		Síntomas de enfermedades:	Signos de insectos:		
RECOMENDACIONES DEL INSPECTOR					
A: OBJETIVOS DE LA PODA					
Reducción de riesgo:		Eliminar interferencias:	Adecuación al sitio:	Regulación de estructura:	
B: TIPOS DE PODA		Formación:	Limpieza:	Aclareo:	Refaldado: Terciado:
C: CORTE DE RAÍCES		Superficial:	Profundo:		
D: TRATAMIENTO FITOSANITARIO			E: TRASPLANTE		F: EXTRACCIÓN: SI
OBSERVACIONES					
ARBOLITO SECO, REEMPLAZAR					
INSPECTOR DE ARBOLADO					
Nombre y apellido	Maisa Molina	FC	816624	Firma	

 Buenos Aires Ciudad	Fecha: 5 / 6 / 2025
	Aviso:
Planilla de Inspección de Árboles	ARME:
REGISTRO FOTOGRÁFICO	Especie botánica: TILO
Calle: RIO DE JANEIRO	Nº/Ref.: 1087

Imagen del ejemplar





GOBIERNO DE LA CIUDAD DE BUENOS AIRES

**Hoja Adicional de Firmas**  
**Informe gráfico**

**Número:**

Buenos Aires,

**Referencia:** Planilla de extracción. Río de Janeiro 1087

---

El documento fue importado por el sistema GEDO con un total de 2 pagina/s.



Nombre y apellido	JULIO CESAR FRATESCHI	D.N.I.	37988931	Firma
-------------------	-----------------------	--------	----------	-------




 Buenos Aires Ciudad	Fecha: ____ 23 ____ / ____ 4 ____ / ____ 2025 ____
	Aviso: _____
Planilla de Inspección de Árboles	ARME: _____
REGISTRO FOTOGRÁFICO	Especie botánica: ____ Acer negundo ____
Calle: ____ Av. Rivadavia ____	Nº/Ref.: ____ 4127 LA1 ____

Imagen del ejemplar

Altura (m): \_\_\_\_ 4 \_\_\_\_

D.A.P. (cm): \_\_\_\_ 25 \_\_\_\_



EXTRACCION: SECO CON CAVIDADES

JULIO CESAR FRATESCHI

37988931



GOBIERNO DE LA CIUDAD DE BUENOS AIRES

**Hoja Adicional de Firmas**  
**Informe gráfico**

**Número:**

Buenos Aires,

**Referencia:** EXTRACCION RIVADAVIA 4127 LA1

---

El documento fue importado por el sistema GEDO con un total de 4 pagina/s.



<div><div><div></div></div><div>Buenos Aires Ciudad</div></div>	Fecha: <input type="text" value="09"/> / <input type="text" value="05"/> / <input type="text" value="2025"/>
	Aviso: <input type="text"/>
	ARME: <input type="text"/>
Planilla de Inspección de Árboles	Informe N°: <input type="text"/>
REGISTRO FOTOGRÁFICO	N°/Ref.: <input type="text" value="3580"/>
Calle: <input type="text" value="Mexico"/>	





GOBIERNO DE LA CIUDAD DE BUENOS AIRES

**Hoja Adicional de Firmas**  
**Informe gráfico**



**Número:**

Buenos Aires,

**Referencia:** (Mexico y Boedo) Mexico 3580 09-05-2025

---

El documento fue importado por el sistema GEDO con un total de 2 pagina/s.

	Fecha: 30/ 4 / 25				
	Aviso:				
Planilla de Inspección de Árboles	ARME:				
INFORMACIÓN DEL ÁRBOL	Especie botánica: paraíso				
Calle: 33 orientales	Nº/Ref.: 1860	Árbol seco:	Árbol semiseco:		
PARÁMETROS MECÁNICOS Y SANITARIOS DEL ÁRBOL					
Altura (m):10		D.A.P. (cm):60		Inclinación: NO Mayor a 40°: Menor a 40°:	
Orientación de la inclinación:		Hacia la calle:		Hacia la propiedad: Hacia el largo de la vereda:	
Copa:	Desbalanceada:		Descopado: Descopado y brotado:		
FUSTE	Tamaño / Parte	Basal	Media	Alta	Descortezamiento:
Cavidades: Pequeñas					Fructificaciones fúngicas:
Grandes					Codominancias:
Cavidad longitudinal en el fuste (m): _____		Espesor de la pared remanente (cm): _____			
RAÍCES	Expuestas:		Levanta vereda (m²): _____		Fisuras en el frente de la propiedad: SI / NO
RAMAS	Quebradas / Fisuradas:	Excesivas / Cruzadas:		Bajas: _____	
	Secas / Secas en los ápices:	Invasión de espacio aéreo:		Tocones:	
	Con cavidades, tumores o cánceros:	Con mal ángulo de inserción:		Codominantes:	
HOJAS	Defoliación:	Coloración anormal:		Con manchas foliares:	
		Síntomas de enfermedades:		Signos de insectos:	
RECOMENDACIONES DEL INSPECTOR					
A: OBJETIVOS DE LA PODA					
Reducción de riesgo:		Eliminar interferencias:		Adecuación al sitio:	Regulación de estructura:
B: TIPOS DE PODA		Formación:		Limpieza:	Aclareo:
C: CORTE DE RAÍCES		Superficial:		Profundo:	Refaldado: Terciado:
D: TRATAMIENTO FITOSANITARIO		E: TRASPLANTE		F: EXTRACCIÓN	
OBSERVACIONES	árbol completamente seco				
INSPECTOR DE ARBOLADO					
Joaquín Casal		D.N.I. 35359946		Firma	
	Fecha				


 Ciudad	Aviso: _____
Planilla de Inspección de Árboles	ARME: _____
REGISTRO FOTOGRÁFICO	Informe N°: _____
Calle: _____	N°/Ref.: _____

Imagen del ejemplar







GOBIERNO DE LA CIUDAD DE BUENOS AIRES

**Hoja Adicional de Firmas**  
**Informe gráfico**

**Número:**

Buenos Aires,

**Referencia:** extracción 33 orientales 1860

---

El documento fue importado por el sistema GEDO con un total de 2 pagina/s.

<div><div>BA</div><div>Buenos Aires Ciudad</div></div>	Fecha: __27____ / __03____ / ____2025____ Aviso: _____				
Planilla de Inspección de Árboles	ARME: _____				
INFORMACIÓN DEL ÁRBOL	Especie botánica:   Jacaranda sp.				
Calle:                   Boedo	Nº/Ref.:               397	Árbol seco:	Árbol semiseco:		
PARÁMETROS MECÁNICOS Y SANITARIOS DEL ÁRBOL					
Altura (m):       __16____		D.A.P. (cm):       70	Inclinación: NO	Mayor a 40°:	Menor a 40°:
Orientación de la inclinación:		Hacia la calle:		Hacia la propiedad:	
Copa:	Desbalanceada:		Descopado:		Descopado y brotado:
FUSTE	Tamaño / Parte	Basal	Media	Alta	Descortezamiento:  Fructificaciones fúngicas:  Codominancias: Chorreados:
Cavidades:                   Pequeñas					
Grandes					
Cavidad longitudinal en el fuste (m):		Espesor de la pared remanente (cm):			
RAÍCES	Expuestas:	Levanta vereda (m2):		Fisuras en el frente de la propiedad: SI / NO	
RAMAS	Quebradas / Fisuradas:X	Excesivas / Cruzadas:		Bajas:	
	Secas / Secas en los ápices:	Invasión de espacio aéreo:		Tocones:	
	Con cavidades, tumores o canchros:	Con mal ángulo de inserción:		Codominantes:	
HOJAS	Defoliación: PARCIAL / TOTAL	Coloración anormal:		Con manchas foliares:	
		Síntomas de enfermedades:		Signos de insectos:	
RECOMENDACIONES DEL INSPECTOR					
A: OBJETIVOS DE LA PODA					
Reducción de riesgo: X		Eliminar interferencias:		Adecuación al sitio:	Regulación de estructura:
B: TIPOS DE PODA		Formación:	Limpieza:	Aclareo:	Refaldado:
C: CORTE DE RAÍCES		Superficial:	Profundo:		Terciado:
D: TRATAMIENTO FITOSANITARIO		E: TRASPLANTE		F: EXTRACCIÓN	
OBSERVACIONES					
	.....				
	..... Rama quebrada				
	.....				
	.....				
	.....				
	.....				
	.....				
	.....				
INSPECTOR DE ARBOLADO					
Nombre y apellido	ADRIAN DE STEFANO	D.N.I.	31661254	Firma	

<div><div><div></div></div><div>Buenos Aires Ciudad</div></div>	Fecha: 27 / 03 / 2025
	Aviso:
	ARME:
Planilla de Inspección de Árboles	Informe N°:
REGISTRO FOTOGRÁFICO	Nº/Ref.: 397
Calle: Boedo	





GOBIERNO DE LA CIUDAD DE BUENOS AIRES

**Hoja Adicional de Firmas**  
**Informe gráfico**

**Número:**

Buenos Aires,

**Referencia:** Boedo 397 27-03-2025

---

El documento fue importado por el sistema GEDO con un total de 2 pagina/s.

# Planilla de Inspección de Árboles

## INFORMACIÓN DEL ÁRBOL

Especie botánica: Fresno

Calle: Constiución

N°/Ref.: 4294

Árbol seco:

Árbol semiseco:

## PARÁMETROS MECÁNICOS Y SANITARIOS DEL ÁRBOL

Altura (m): 7 D.A.P. (cm): 45

Inclinación: SI / NO

Mayor a 40°: Menor a 40°:

Orientación de la inclinación: Hacia la calle:

Hacia la propiedad:

Hacia el largo de la vereda:

Copa: Desbalanceada:

Descopado:

Descopado y brotado:

## FUSTE

Cavidades:

Tamaño / Parte	Basal	Media	Alta
Pequeñas			
Grandes		X	

Descortezamiento:

Fructificaciones fúngicas:

Codominancias:

Cavidad longitudinal en el fuste (m): Espesor de la pared remanente (cm):

Chorreados:

## RAÍCES

Expuestas:

Levanta vereda (m²):

Fisuras en el frente de la propiedad: SI / NO

## RAMAS

Quebradas / Fisuradas:

Excesivas / Cruzadas:

Bajas:

Secas / Secas en los ápices:

Invasión de espacio aéreo:

Tocones:

Con cavidades, tumores o cánceros:

Con mal ángulo de inserción:

Codominantes:

## HOJAS

Defoliación: PARCIAL / TOTAL

Coloración anormal:

Con manchas foliares:

Síntomas de enfermedades:

Signos de insectos:

## RECOMENDACIONES DEL INSPECTOR

### A: OBJETIVOS DE LA PODA

Reducción de riesgo:

Eliminar interferencias:

Adecuación al sitio:

Regulación de estructura:

### B: TIPOS DE PODA

Formación:

Limpieza:

Aclareo:

Refaldado:

Terciado:

### C: CORTE DE RAÍCES

Superficial:

Profundo:

### D: TRATAMIENTO FITOSANITARIO

### E: TRASPLANTE

### F: EXTRACCIÓN

## OBSERVACIONES

.....Extraer ejemplar con grandes cavidades y pudrición en su fuste.....

## INSPECTOR DE ARBOLADO

María Celeste Fernandez

Nombre y apellido

34828759

D.N.I.

Firma

## Planilla de Inspección de Árboles

### REGISTRO FOTOGRÁFICO

Informe N°:

Calle:

N°/Ref.:





GOBIERNO DE LA CIUDAD DE BUENOS AIRES

**Hoja Adicional de Firmas**  
**Informe gráfico**

**Número:**

Buenos Aires,


**Referencia:** Constitucion 4294

---

El documento fue importado por el sistema GEDO con un total de 2 pagina/s.





 Buenos Aires Ciudad	Fecha: __30__ / __04__ / __2025__
	Aviso: _____
	ARME: _____
Planilla de Inspección de Árboles	Informe N°: _____
REGISTRO FOTOGRÁFICO	N°/Ref.: 716
Calle: Muñiz	





GOBIERNO DE LA CIUDAD DE BUENOS AIRES

**Hoja Adicional de Firmas**  
**Informe gráfico**

**Número:**

Buenos Aires,

**Referencia:** Extraccion Muñiz 716 30-04-2025

---

El documento fue importado por el sistema GEDO con un total de 2 pagina/s.




	Fecha: ____29____ / ____10____ / ____2024____ Aviso: _____
Planilla de Inspección de Árboles	ARME: _____
REGISTRO FOTOGRÁFICO	Informe N°: _____
Calle: Quintino Bocayuva	N°/Ref.: 400

Imagen del ejemplar





G O B I E R N O D E L A C I U D A D D E B U E N O S A I R E S  
2024 - Año del 30° Aniversario de la Autonomía de la Ciudad de Buenos Aires

**Hoja Adicional de Firmas**  
**Informe gráfico**



**Número:**

Buenos Aires,

**Referencia:** Extraccion Quintino Bocayuva 400 29-10-2024

---

El documento fue importado por el sistema GEDO con un total de 2 pagina/s.

	Fecha: 21 / 4 / 2025				
	Aviso:				
Planilla de Inspección de Árboles	ARME:				
INFORMACIÓN DEL ÁRBOL	Especie botánica: Ligustrum lucidum f. aureovariegata (LIGUSTRO VARIEGADO)				
Calle: HUMAHUACA	Nº/Ref.: 4435 (LA 4)	Árbol seco: X	Árbol semiseco:		
PARÁMETROS MECÁNICOS Y SANITARIOS DEL ÁRBOL					
Altura (m): 3		D.A.P. (cm): 3		Inclinación: NO	
Orientación de la inclinación:		Hacia la calle:		Hacia la propiedad:	
Copa:	Desbalanceada:	Descopado:	Descopado y brotado:		
FUSTE	Tamaño / Parte	Basal	Media	Alta	Descortezamiento:
Cavidades:	Pequeñas				Fructificaciones fúngicas:
	Grandes				Codominancias:
Cavidad longitudinal en el fuste (m):					Chorreados:
Espesor de la pared remanente (cm):					
RAÍCES	Expuestas:	Levanta vereda (m2):	Fisuras en el frente de la propiedad: NO		
RAMAS	Quebradas / Fisuradas:	Excesivas / Cruzadas:	Bajas:		
	Secas / Secas en los ápices: X	Invasión de espacio aéreo:	Tocones:		
	Con cavidades, tumores o cánceros:	Con mal ángulo de inserción:	Codominantes:		
HOJAS	Defoliación: TOTAL	Coloración anormal:	Con manchas foliares:		
		Síntomas de enfermedades:	Signos de insectos: X		
RECOMENDACIONES DEL INSPECTOR					
A: OBJETIVOS DE LA PODA					
Reducción de riesgo:		Eliminar interferencias:		Adecuación al sitio:	Regulación de estructura:
B: TIPOS DE PODA		Formación:	Limpieza:	Aclareo:	Refaldado: Terciado:
C: CORTE DE RAÍCES		Superficial:	Profundo:		
D: TRATAMIENTO FITOSANITARIO			E: TRASPLANTE		F: EXTRACCIÓN: SI
OBSERVACIONES					
ARBOLITO SECO					
INSPECTOR DE ARBOLADO					
Nombre y apellido	Maisa Molina	FC	816624	Firma	

 Buenos Aires Ciudad	Fecha: 21 / 4 / 2025
	Aviso:
Planilla de Inspección de Árboles	ARME:
REGISTRO FOTOGRÁFICO	Especie botánica: LIGUSTRO VARIEGADO
Calle: HUMAHUACA	Nº/Ref.: 4435 (LA 4)

Imagen del ejemplar





GOBIERNO DE LA CIUDAD DE BUENOS AIRES

**Hoja Adicional de Firmas**  
**Informe gráfico**

**Número:**



Buenos Aires,

**Referencia:** Planilla de extracción. Humahuaca 4435 (LA 4)

---

El documento fue importado por el sistema GEDO con un total de 2 pagina/s.



	Fecha: 21 / 4 / 2025				
	Aviso:				
Planilla de Inspección de Árboles	ARME:				
INFORMACIÓN DEL ÁRBOL	Especie botánica: Jacaranda mimosifolia (JACARANDA)				
Calle: HUMAHUACA	Nº/Ref.: 4538	Árbol seco: X	Árbol semiseco:		
PARÁMETROS MECÁNICOS Y SANITARIOS DEL ÁRBOL					
Altura (m): 3		D.A.P. (cm): 3		Inclinación: NO Mayor a 40°: Menor a 40°:	
Orientación de la inclinación:		Hacia la calle:		Hacia la propiedad: Hacia el largo de la vereda:	
Copa:	Desbalanceada:		Descopado:		Descopado y brotado:
FUSTE	Tamaño / Parte	Basal	Media	Alta	Descortezamiento:  Fructificaciones fúngicas:  Codominancias:  Chorreados:
Cavidades:	Pequeñas				
	Grandes				
Cavidad longitudinal en el fuste (m): Espesor de la pared remanente (cm):					
RAÍCES	Expuestas:	Levanta vereda (m2):	Fisuras en el frente de la propiedad: NO		
RAMAS	Quebradas / Fisuradas:	Excesivas / Cruzadas:	Bajas:		
	Secas / Secas en los ápices: X	Invasión de espacio aéreo:	Tocones:		
	Con cavidades, tumores o canchros:	Con mal ángulo de inserción:	Codominantes:		
HOJAS	Defoliación: TOTAL	Coloración anormal:	Con manchas foliares:		
		Síntomas de enfermedades:	Signos de insectos: X		
RECOMENDACIONES DEL INSPECTOR					
A: OBJETIVOS DE LA PODA					
Reducción de riesgo:		Eliminar interferencias:		Adecuación al sitio:	Regulación de estructura:
B: TIPOS DE PODA		Formación:	Limpieza:	Aclareo:	Refaldado: Terciado:
C: CORTE DE RAÍCES		Superficial:	Profundo:		
D: TRATAMIENTO FITOSANITARIO			E: TRASPLANTE		F: EXTRACCIÓN: SI
OBSERVACIONES					
ARBOLITO SECO					
INSPECTOR DE ARBOLADO					
Nombre y apellido	Maisa Molina	FC	816624	Firma	



	Fecha: 21 / 4 / 2025
	Aviso:
Planilla de Inspección de Árboles	ARME:
REGISTRO FOTOGRÁFICO	Especie botánica: JACARANDA
Calle: HUMAHUACA	Nº/Ref.: 4538

Imagen del ejemplar





GOBIERNO DE LA CIUDAD DE BUENOS AIRES

**Hoja Adicional de Firmas**  
**Informe gráfico**

**Número:**

Buenos Aires,

**Referencia:** Planilla de extracción. Humahuaca 4538

---

El documento fue importado por el sistema GEDO con un total de 2 pagina/s.



Planilla de Inspección de Árboles

ARME: \_\_\_\_\_

REGISTRO FOTOGRÁFICO

Informe N°: \_\_\_\_\_

Calle: Independencia

N°/Ref.: 3982





GOBIERNO DE LA CIUDAD DE BUENOS AIRES

**Hoja Adicional de Firmas**  
**Informe gráfico**



**Número:**

Buenos Aires,

**Referencia:** Independencia 3982 23-02-2025

---

El documento fue importado por el sistema GEDO con un total de 2 pagina/s.

	Fecha: 21 / 4 / 2025				
	Aviso:				
Planilla de Inspección de Árboles	ARME:				
INFORMACIÓN DEL ÁRBOL	Especie botánica: Ligustrum lucidum f. aureovariegata (LIGUSTRO VARIEGADO)				
Calle: LAMBARE	Nº/Ref.: 983	Árbol seco: X	Árbol semiseco:		
PARÁMETROS MECÁNICOS Y SANITARIOS DEL ÁRBOL					
Altura (m): 3		D.A.P. (cm): 3		Inclinación: NO Mayor a 40°: Menor a 40°:	
Orientación de la inclinación:		Hacia la calle:		Hacia la propiedad: Hacia el largo de la vereda:	
Copa:	Desbalanceada:		Descopado:		Descopado y brotado:
FUSTE	Tamaño / Parte	Basal	Media	Alta	Descortezamiento:  Fructificaciones fúngicas:  Codominancias:  Chorreados:
Cavidades:	Pequeñas				
	Grandes				
Cavidad longitudinal en el fuste (m): Espesor de la pared remanente (cm):					
RAÍCES	Expuestas:	Levanta vereda (m2):	Fisuras en el frente de la propiedad: SI / NO		
RAMAS	Quebradas / Fisuradas:	Excesivas / Cruzadas:	Bajas:		
	Secas / Secas en los ápices: X	Invasión de espacio aéreo:	Tocones:		
	Con cavidades, tumores o canchros:	Con mal ángulo de inserción:	Codominantes:		
HOJAS	Defoliación: TOTAL	Coloración anormal:	Con manchas foliares:		
		Síntomas de enfermedades:	Signos de insectos:		
RECOMENDACIONES DEL INSPECTOR					
A: OBJETIVOS DE LA PODA					
Reducción de riesgo:		Eliminar interferencias:		Adecuación al sitio:	Regulación de estructura:
B: TIPOS DE PODA		Formación:	Limpieza:	Aclareo:	Refaldado: Terciado:
C: CORTE DE RAÍCES		Superficial:	Profundo:		
D: TRATAMIENTO FITOSANITARIO			E: TRASPLANTE		F: EXTRACCIÓN: SI
OBSERVACIONES					
ARBOLITO SECO					
INSPECTOR DE ARBOLADO					
Nombre y apellido	Maisa Molina	FC	816624	Firma	



 Buenos Aires Ciudad	Fecha: 21 / 4 / 2025
	Aviso:
Planilla de Inspección de Árboles	ARME:
REGISTRO FOTOGRÁFICO	Especie botánica: LIGUSTRO
Calle: LAMBARE	Nº/Ref.: 983

Imagen del ejemplar







GOBIERNO DE LA CIUDAD DE BUENOS AIRES

**Hoja Adicional de Firmas**  
**Informe gráfico**



**Número:**

Buenos Aires,

**Referencia:** Planilla de extracción. Lambaré 983

---

El documento fue importado por el sistema GEDO con un total de 2 pagina/s.

	Fecha: 21 / 4 / 2025				
	Aviso:				
Planilla de Inspección de Árboles	ARME:				
INFORMACIÓN DEL ÁRBOL	Especie botánica: Fraxinus americana (FRESNO BLANCO)				
Calle: Lambaré	Nº/Ref.: 994	Árbol seco: X	Árbol semiseco:		
PARÁMETROS MECÁNICOS Y SANITARIOS DEL ÁRBOL					
Altura (m): 3		D.A.P. (cm): 3		Inclinación: NO Mayor a 40°: Menor a 40°:	
Orientación de la inclinación:		Hacia la calle:		Hacia la propiedad: Hacia el largo de la vereda:	
Copa:	Desbalanceada:		Descopado:		Descopado y brotado:
FUSTE	Tamaño / Parte	Basal	Media	Alta	Descortezamiento:  Fructificaciones fúngicas:  Codominancias:  Chorreados:
Cavidades:	Pequeñas				
	Grandes				
Cavidad longitudinal en el fuste (m): Espesor de la pared remanente (cm):					
RAÍCES	Expuestas:	Levanta vereda (m2):	Fisuras en el frente de la propiedad: SI / NO		
RAMAS	Quebradas / Fisuradas:	Excesivas / Cruzadas:	Bajas:		
	Secas / Secas en los ápices: X	Invasión de espacio aéreo:	Tocones:		
	Con cavidades, tumores o canchros:	Con mal ángulo de inserción:	Codominantes:		
HOJAS	Defoliación: TOTAL	Coloración anormal:	Con manchas foliares:		
		Síntomas de enfermedades:	Signos de insectos:		
RECOMENDACIONES DEL INSPECTOR					
A: OBJETIVOS DE LA PODA					
Reducción de riesgo:		Eliminar interferencias:		Adecuación al sitio:	Regulación de estructura:
B: TIPOS DE PODA		Formación:	Limpieza:	Aclareo:	Refaldado: Terciado:
C: CORTE DE RAÍCES		Superficial:	Profundo:		
D: TRATAMIENTO FITOSANITARIO			E: TRASPLANTE		F: EXTRACCIÓN: SI
OBSERVACIONES					
ARBOLITO SECO					
INSPECTOR DE ARBOLADO					
Nombre y apellido	Maisa Molina	FC	816624	Firma	


 Buenos Aires Ciudad	Fecha: 21 / 4 / 2025
	Aviso:
Planilla de Inspección de Árboles	ARME:
REGISTRO FOTOGRÁFICO	Especie botánica: FRESNO BLANCO
Calle: LAMBARE	Nº/Ref.: 994

Imagen del ejemplar





GOBIERNO DE LA CIUDAD DE BUENOS AIRES

**Hoja Adicional de Firmas**  
**Informe gráfico**



**Número:**

Buenos Aires,

**Referencia:** Planilla de extracción. Lambaré 994

---

El documento fue importado por el sistema GEDO con un total de 2 pagina/s.

	Fecha: 21 / 4 / 2025				
	Aviso:				
Planilla de Inspección de Árboles	ARME:				
INFORMACIÓN DEL ÁRBOL	Especie botánica: Platanus x acerifolia (PLATANO)				
Calle: LAVALLE	Nº/Ref.: 3635	Árbol seco: X	Árbol semiseco:		
PARÁMETROS MECÁNICOS Y SANITARIOS DEL ÁRBOL					
Altura (m): 26		D.A.P. (cm): 83	Inclinación: NO	Mayor a 40°:	Menor a 40°:
Orientación de la inclinación:		Hacia la calle:	Hacia la propiedad:	Hacia el largo de la vereda:	
Copa:	Desbalanceada:	Descopado:	Descopado y brotado:		
FUSTE	Tamaño / Parte	Basal	Media	Alta	Descortezamiento:
Cavidades:	Pequeñas				Fructificaciones fúngicas:
	Grandes				Codominancias:
Cavidad longitudinal en el fuste (m):					Espesor de la pared remanente (cm):
RAÍCES	Expuestas:	Levanta vereda (m2):	Fisuras en el frente de la propiedad: NO		
RAMAS	Quebradas / Fisuradas:	Excesivas / Cruzadas:	Bajas:		
	Secas / Secas en los ápices: X	Invasión de espacio aéreo:	Tocones:		
	Con cavidades, tumores o canchros:	Con mal ángulo de inserción:	Codominantes:		
HOJAS	Defoliación: TOTAL	Coloración anormal:	Con manchas foliares:		
		Síntomas de enfermedades:	Signos de insectos: X		
RECOMENDACIONES DEL INSPECTOR					
A: OBJETIVOS DE LA PODA					
Reducción de riesgo:		Eliminar interferencias:	Adecuación al sitio:	Regulación de estructura:	
B: TIPOS DE PODA		Formación:	Limpieza:	Aclareo:	Refaldado: Terciado:
C: CORTE DE RAÍCES		Superficial:	Profundo:		
D: TRATAMIENTO FITOSANITARIO			E: TRASPLANTE		F: EXTRACCIÓN: SI
OBSERVACIONES					
GRAN EJEMPLAR SECO, ATACADO POR INSECTO MINADOR					
INSPECTOR DE ARBOLADO					
Nombre y apellido	Maisa Molina	FC	816624	Firma	


 <b>Buenos Aires Ciudad</b>	Fecha: 21 / 4 / 2025
	Aviso:
<b>Planilla de Inspección de Árboles</b>	ARME:
<b>REGISTRO FOTOGRÁFICO</b>	Especie botánica: PLATANO
Calle: LAVALLE	Nº/Ref.: 3635

Imagen del ejemplar





GOBIERNO DE LA CIUDAD DE BUENOS AIRES

**Hoja Adicional de Firmas**  
**Informe gráfico**

**Número:**

Buenos Aires,

**Referencia:** Planilla de extracción. Lavalle 3635

---

El documento fue importado por el sistema GEDO con un total de 2 pagina/s.







Nombre y apellido	JULIO CESAR FRATESCHI	D.N.I.	37988931	Firma
-------------------	-----------------------	--------	----------	-------


 Buenos Aires Ciudad	Fecha: __25__ / __4__ / __2025__ Aviso: _____
Planilla de Inspección de Árboles	ARME: _____
REGISTRO FOTOGRÁFICO	Especie botánica: __Ficus elastica__
Calle: __Lezica__	Nº/Ref.: __3902__

Imagen del ejemplar

Altura (m): \_\_12\_\_

D.A.P. (cm): \_\_50\_\_



ESPECIE NO PERMITIDA  
RAICES DENTRO DE PROPIEDAD  
VEREDA ANGOSTA

JULIO CESAR FRATESCHI

37988931



GOBIERNO DE LA CIUDAD DE BUENOS AIRES

**Hoja Adicional de Firmas**  
**Informe gráfico**



**Número:**

Buenos Aires,


**Referencia:** EXTRACCION LEZCIA 3902

---

El documento fue importado por el sistema GEDO con un total de 4 pagina/s.

	Fecha: 12/ 5/ 25				
	Aviso:				
Planilla de Inspección de Árboles	ARME:				
INFORMACIÓN DEL ÁRBOL	Especie botánica: paraíso				
Calle: José Mármol	Nº/Ref.: 2185 +1	Árbol seco:	Árbol semiseco:		
PARÁMETROS MECÁNICOS Y SANITARIOS DEL ÁRBOL					
Altura (m):8		D.A.P. (cm):65	Inclinación: NO	Mayor a 40°:	Menor a 40°:
Orientación de la inclinación:		Hacia la calle:	Hacia la propiedad:	Hacia el largo de la vereda:	
Copa:	Desbalanceada:		Descopado: Descopado y brotado:		
FUSTE	Tamaño / Parte	Basal	Media	Alta	Descortezamiento:
Cavidades: Pequeñas					Fructificaciones fúngicas:
Grandes					Codominancias:
Cavidad longitudinal en el fuste (m): _____		Espesor de la pared remanente (cm): _____			
RAÍCES	Expuestas:		Levanta vereda (m²): _____		Fisuras en el frente de la propiedad: SI / NO
RAMAS	Quebradas / Fisuradas:		Excesivas / Cruzadas:		Bajas: _____
	Secas / Secas en los ápices:		Invasión de espacio aéreo:		Tocones:
	Con cavidades, tumores o cánceros:		Con mal ángulo de inserción:		Codominantes:
HOJAS	Defoliación:	Coloración anormal:	Con manchas foliares:		
		Síntomas de enfermedades:	Signos de insectos:		
RECOMENDACIONES DEL INSPECTOR					
A: OBJETIVOS DE LA PODA					
Reducción de riesgo:		Eliminar interferencias:		Adecuación al sitio:	Regulación de estructura:
B: TIPOS DE PODA		Formación:	Limpieza:	Aclareo:	Refaldado: Terciado:
C: CORTE DE RAÍCES		Superficial:	Profundo:		
D: TRATAMIENTO FITOSANITARIO		E: TRASPLANTE		F: EXTRACCIÓN	
OBSERVACIONES					
INSPECTOR DE ARBOLADO	el árbol se encuentra muy deteriorado, con cavidades de gran tamaño a lo largo de todo el fuste				
Joaquín Casal		D.N.I. 35359946		Firma	
	Fecha				

<div><div></div><div>Ciudad</div></div>	Aviso: _____
Planilla de Inspección de Árboles	ARME: _____
REGISTRO FOTOGRÁFICO	Informe N°: _____
Calle: _____	N°/Ref.: _____





GOBIERNO DE LA CIUDAD DE BUENOS AIRES

**Hoja Adicional de Firmas**  
**Informe gráfico**

**Número:**

Buenos Aires,

**Referencia:** extracción mármol 2185 +1

---

El documento fue importado por el sistema GEDO con un total de 2 pagina/s.

# Planilla de Inspección de Árboles

## INFORMACIÓN DEL ÁRBOL

Especie botánica: Melia azedarach

Calle: Maza

N°/Ref.: 1595

Árbol seco:
Árbol semiseco:

## PARÁMETROS MECÁNICOS Y SANITARIOS DEL ÁRBOL

Altura (m): 13 D.A.P. (cm): 55 Inclinación: SI / NO Mayor a 40°: Menor a 40°:

Orientación de la inclinación: Hacia la calle: Hacia la propiedad: Hacia el largo de la vereda:

Copa: Desbalanceada: Descopado: Descopado y brotado:

## FUSTE

Cavidades:

Tamaño / Parte	Basal	Media	Alta
Pequeñas			
Grandes	X		

Descortezamiento:

Fructificaciones fúngicas:

Codominancias:

Chorreos:

Cavidad longitudinal en el fuste (m): Espesor de la pared remanente (cm):

## RAÍCES

Expuestas: Levanta vereda (m²): Fisuras en el frente de la propiedad: SI / NO

## RAMAS

Quebradas / Fisuradas: Excesivas / Cruzadas: Bajas:
Secas / Secas en los ápices: Invasión de espacio aéreo: Tocones:
Con cavidades, tumores o cánceros: Con mal ángulo de inserción: Codominantes:

## HOJAS

Defoliación: PARCIAL / TOTAL Coloración anormal: Con manchas foliares:
Síntomas de enfermedades: Signos de insectos:

## RECOMENDACIONES DEL INSPECTOR

### A: OBJETIVOS DE LA PODA

Reducción de riesgo: Eliminar interferencias: Adecuación al sitio: Regulación de estructura:

B: TIPOS DE PODA Formación: Limpieza: Aclareo: Refaldado: Terciado:

C: CORTE DE RAÍCES Superficial: Profundo:

D: TRATAMIENTO FITOSANITARIO E: TRASPLANTE F: EXTRACCIÓN

## OBSERVACIONES

.....Extraer ejemplar con gran cavidad basal y pudrición interna.....

## INSPECTOR DE ARBOLADO

María Celeste Fernández

34828759

Nombre y apellido

D.N.I.

Firma



## Planilla de Inspección de Árboles

### REGISTRO FOTOGRÁFICO

Informe N°:

Calle:

N°/Ref.:





GOBIERNO DE LA CIUDAD DE BUENOS AIRES

**Hoja Adicional de Firmas**  
**Informe gráfico**



**Número:**


Buenos Aires,

**Referencia:** Maza 1595

---

El documento fue importado por el sistema GEDO con un total de 2 pagina/s.

	Fecha: 29/ 4 / 25				
	Aviso:				
Planilla de Inspección de Árboles	ARME:				
INFORMACIÓN DEL ÁRBOL	Especie botánica: hacer				
Calle: maza	Nº/Ref.: 1747	Árbol seco:	Árbol semiseco:		
PARÁMETROS MECÁNICOS Y SANITARIOS DEL ÁRBOL					
Altura (m):10		D.A.P. (cm):35	Inclinación: NO	Mayor a 40°:	Menor a 40°:
Orientación de la inclinación:		Hacia la calle:	Hacia la propiedad:	Hacia el largo de la vereda:	
Copa:	Desbalanceada:		Descopado: Descopado y brotado:		
FUSTE	Tamaño / Parte	Basal	Media	Alta	Descortezamiento:
Cavidades: Pequeñas					Fructificaciones fúngicas:
Grandes					Codominancias:
Cavidad longitudinal en el fuste (m): _____		Espesor de la pared remanente (cm): _____			
RAÍCES	Expuestas:	Levanta vereda (m²): _____	Fisuras en el frente de la propiedad: SI / NO		
RAMAS	Quebradas / Fisuradas:	Excesivas / Cruzadas:	Bajas: _____		
	Secas / Secas en los ápices:	Invasión de espacio aéreo:	Tocones:		
	Con cavidades, tumores o cánceros:	Con mal ángulo de inserción:	Codominantes:		
HOJAS	Defoliación:	Coloración anormal:	Con manchas foliares:		
		Síntomas de enfermedades:	Signos de insectos:		
RECOMENDACIONES DEL INSPECTOR					
A: OBJETIVOS DE LA PODA					
Reducción de riesgo:		Eliminar interferencias:		Adecuación al sitio:	Regulación de estructura:
B: TIPOS DE PODA		Formación:	Limpieza:	Aclareo:	Refaldado: Terciado:
C: CORTE DE RAÍCES		Superficial:	Profundo:		
D: TRATAMIENTO FITOSANITARIO		E: TRASPLANTE		F: EXTRACCIÓN	
OBSERVACIONES	árbol completamente seco				
INSPECTOR DE ARBOLADO					
Joaquín Casal		D.N.I. 35359946		Firma	
					

 Ciudad	Aviso: _____
Planilla de Inspección de Árboles	ARME: _____
REGISTRO FOTOGRÁFICO	Informe N°: _____
Calle: _____	N°/Ref.: _____





GOBIERNO DE LA CIUDAD DE BUENOS AIRES

**Hoja Adicional de Firmas**  
**Informe gráfico**

**Número:**

Buenos Aires,

**Referencia:** planilla de extracción maza 1747

---

El documento fue importado por el sistema GEDO con un total de 2 pagina/s.



## GOBIERNO DE LA CIUDAD DE BUENOS AIRES

### Resolución Presidencia Junta Comuna

**Número:**

Buenos Aires,

**Referencia:** S/ Autorización Extracciones Programadas (EX-2025-00272340-GCABA-COMUNA5

---

**VISTO:** Constitución de la Ciudad Autónoma de Buenos Aires, las Leyes Nros. 1.777, 3.263 (textos consolidados por la Ley N° 6.764) y 6.684, los Decretos Nros. 166-AJG/13, 110-AJG/20 y 387-AJG/23, el Expediente Electrónico N° 2025-00272340-GCABA-COMUNA5 y;

#### **CONSIDERANDO:**

Que la Constitución de la Ciudad Autónoma de Buenos Aires establece en su artículo 127 que las Comunas son Unidades de Gestión Política y Administrativa con competencia territorial;

Que según el artículo 10 inciso a) de la Ley N° 1.777 (texto consolidado por Ley N° 6.764), concordante con lo establecido por el artículo 128 de la citada Constitución, las Comunas tienen competencias exclusivas en materia de planificación, ejecución y control de los trabajos de mantenimiento urbano de las vías secundarias y competencias concurrentes con la Administración Central encabezada por el Poder Ejecutivo, respecto a las materias que son de su competencia;

Que mediante los Decretos N° 166-AJG/13 y su modificatorio N° 110-AJG/20, se transfirieron a las Comunas de la Ciudad Autónoma de Buenos Aires las misiones, las funciones y responsabilidades establecidas en la Ley N° 3.263 de Arbolado Público (texto consolidado por Ley N° 6.764), a excepción de las prescriptas por el artículo 3° incisos a, b, e y f; los artículos 4°, 6° y 7°; los incisos b y c del artículo 14; los incisos e y f del artículo 15; y los artículos 16, 20 y 21;

Que la Ley de Arbolado Público Urbano N° 3.263 (texto consolidado por Ley N° 6.764) prevé en su artículo 15 que la Autoridad de Aplicación podrá efectuar tareas de tala o extracción en diferentes supuestos;

Que atento a la transferencia de competencias efectuada por los Decretos mencionados, corresponde a las Comunas de la Ciudad Autónoma de Buenos Aires, la aplicación del artículo 15 de la Ley N° 3.263 (texto consolidado por la Ley 6.764), a excepción de los casos previstos en los incisos e) y f);

Que la Ley N° 6.684 de Ministerios del Gobierno de la Ciudad Autónoma de Buenos Aires, determina que el Jefe de Gobierno es asistido en sus funciones por los Ministros, de conformidad con las facultades y responsabilidades que le fueran conferidas por la citada normativa;

Que por Decreto N° 387-AJG/23, se aprobó la estructura orgánico funcional del Poder Ejecutivo del Gobierno de la Ciudad Autónoma de Buenos Aires, contemplándose a las Comunas, como organismos fuera de nivel que actúan

bajo la órbita de la Secretaría de Gobierno y Vínculo Ciudadano dependiente de la Jefatura de Gobierno;

Que por el expediente N° 26020004-GCABA-SECACGC/2023, tramitó la Licitación Pública N° 230-1151-LPU23 de etapa única, bajo la modalidad Orden de Compra Abierta, de acuerdo con lo dispuesto por los artículos 32, 33 y 41 de la Ley N° 2.095 (texto consolidado por Ley N° 6.764) y su Decreto Reglamentario N° 129/GCABA/23, para la contratación del servicio de "Mantenimiento Integral del Arbolado Público Lineal o Viario y Servicios Conexos con destino a las Comunas de la Ciudad Autónoma de Buenos Aires y a la Dirección General de Espacios Verdes y Arbolado"

Que por Resolución N° 573-GCABA-SECACGC/23, se aprobó la Licitación Pública N° 230-1151-LPU23, adjudicándose en el Grupo N° 5 del servicio destinado a la Comuna N° 5, a la empresa INDALTEC SA (CUIT 30-65098860-0);

Que, en virtud de las inspecciones realizadas por personal técnico de esta Comuna N° 5, resulta necesario autorizar la extracción de los ejemplares identificados en el Anexo I (IF-2025-22315950-GCABA-COMUNA5); Anexo II (IF-2025-21026265-GCABA-COMUNA5), Anexo III (IF-2025-18518399-GCABA-COMUNA5), Anexo IV (IF-2025-21362904-GCABA-COMUNA5) y Anexo V (IF-2025-19252416-GCABA-COMUNA5), conforme las causales esgrimidas en dichas Planillas Técnicas;

Que la presente se dicta en uso de las facultades conferidas por la Ley N° 1.777 (texto consolidado por Ley N° 6.764);

Por ello,

## **EL PRESIDENTE DE LA JUNTA COMUNAL N° 5**

### **RESUELVE:**

**Artículo 1°.** – Autorizar la extracción de los ejemplares indicados en el Anexo I (IF-2025-22315950-GCABA-COMUNA5); Anexo II (IF-2025-21026265-GCABA-COMUNA5), Anexo III (IF-2025-18518399-GCABA-COMUNA5), Anexo IV (IF-2025-21362904-GCABA-COMUNA5) y Anexo V (IF-2025-19252416-GCABA-COMUNA5), que forman parte integrante de la presente, ubicados frente a los siguientes numerarios catastrales:



1. Castro 1681 (Conf. Anexo I).
2. Castro Barros 1423 (Conf. Anexo II).
3. Colombres 969 (Conf. Anexo III).
4. Estados Unidos 3620 (Conf. Anexo IV).
5. José Mármol 2185 +1 (Conf. Anexo V).


**Artículo 2°.** – Encomendar a la empresa INDALTEC SA (CUIT: 30-65098860-0), adjudicataria de la Licitación Pública N° 230-1151-LPU/23, la extracción del ejemplar que se indica en el artículo 1° de la presente, dando cumplimiento a la colocación de la cartelería indicada en el artículo 15 *in fine* de la Ley N° 3.263.

**Artículo 3°.** – Publicar en el Boletín Oficial de la Ciudad Autónoma de Buenos Aires.





	Fecha: 27/ 4 / 25				
	Aviso:				
Planilla de Inspección de Árboles	ARME:				
INFORMACIÓN DEL ÁRBOL	Especie botánica: paraíso				
Calle: Castro	Nº/Ref.: 1681	Árbol seco:	Árbol semiseco:		
PARÁMETROS MECÁNICOS Y SANITARIOS DEL ÁRBOL					
Altura (m):13		D.A.P. (cm):40	Inclinación: NO	Mayor a 40°:	Menor a 40°:
Orientación de la inclinación:		Hacia la calle:	Hacia la propiedad:	Hacia el largo de la vereda:	
Copa:	Desbalanceada:		Descopado: Descopado y brotado:		
FUSTE	Tamaño / Parte	Basal	Media	Alta	Descortezamiento:
Cavidades: Pequeñas					Fructificaciones fúngicas:
Grandes					Codominancias:
Cavidad longitudinal en el fuste (m): _____		Espesor de la pared remanente (cm): _____			
RAÍCES	Expuestas:		Levanta vereda (m²): _____		Fisuras en el frente de la propiedad: SI / NO
RAMAS	Quebradas / Fisuradas:	Excesivas / Cruzadas:	Bajas: _____		
	Secas / Secas en los ápices:	Invasión de espacio aéreo:	Tocones:		
	Con cavidades, tumores o cánceros:	Con mal ángulo de inserción:	Codominantes:		
HOJAS	Defoliación:	Coloración anormal:	Con manchas foliares:		
		Síntomas de enfermedades:	Signos de insectos:		
RECOMENDACIONES DEL INSPECTOR					
A: OBJETIVOS DE LA PODA					
Reducción de riesgo:		Eliminar interferencias:		Adecuación al sitio:	Regulación de estructura:
B: TIPOS DE PODA		Formación:	Limpieza:	Aclareo:	Refaldado: Terciado:
C: CORTE DE RAÍCES		Superficial:	Profundo:		
D: TRATAMIENTO FITOSANITARIO		E: TRASPLANTE		F: EXTRACCIÓN	
OBSERVACIONES	él árbol presenta cavidades de gran tamaño a lo largo de todo el fuste. Por otro lado perdió completamente su estructura natural debido				
INSPECTOR DE ARBOLADO					
Joaquín Casal		D.N.I. 35359946		Firma	
	Fecha				

 Ciudad	Aviso: _____
Planilla de Inspección de Árboles	ARME: _____
REGISTRO FOTOGRÁFICO	Informe N°: _____
Calle: _____	N°/Ref.: _____





GOBIERNO DE LA CIUDAD DE BUENOS AIRES

**Hoja Adicional de Firmas**  
**Informe gráfico**

**Número:**

Buenos Aires,

**Referencia:** planilla de extracción castro 1681

---

El documento fue importado por el sistema GEDO con un total de 2 pagina/s.

## Planilla de Inspección de Árboles

### INFORMACIÓN DEL ÁRBOL

Especie botánica: Rosa china

Calle: Castro Barros

N°/Ref.: 1423

Árbol seco: ☐ Árbol semiseco: ☐

### PARÁMETROS MECÁNICOS Y SANITARIOS DEL ÁRBOL

Altura (m): 3 D.A.P. (cm): 18 Inclinación: SI / NO Mayor a 40°: ☒ Menor a 40°: ☐

Orientación de la inclinación: Hacia la calle: ☐ Hacia la propiedad: ☒ Hacia el largo de la vereda: ☐

Copa: Desbalanceada: ☐ Descopado: ☐ Descopado y brotado: ☐

### FUSTE

Cavidades:

Tamaño / Parte	Basal	Media	Alta
Pequeñas	X		
Grandes		X	

Descortezamiento: ☐

Fructificaciones fúngicas: ☐

Codominancias: ☐

Chorreados: ☐

Cavidad longitudinal en el fuste (m): Espesor de la pared remanente (cm):

### RAÍCES

Expuestas: ☐

Levanta vereda (m²):

Fisuras en el frente de la propiedad: SI / NO

### RAMAS

Quebradas / Fisuradas: ☐

Excesivas / Cruzadas: ☐

Bajas: ☐

Secas / Secas en los ápices: ☐

Invasión de espacio aéreo: ☐

Tocones: ☐

Con cavidades, tumores o cánceros: ☐

Con mal ángulo de inserción: ☐

Codominantes: ☐

### HOJAS

Defoliación: PARCIAL / TOTAL

Coloración anormal: ☐

Con manchas foliares: ☐

Síntomas de enfermedades: ☐

Signos de insectos: ☐

### RECOMENDACIONES DEL INSPECTOR

#### A: OBJETIVOS DE LA PODA

Reducción de riesgo: ☐

Eliminar interferencias: ☐

Adecuación al sitio: ☐

Regulación de estructura: ☐

#### B: TIPOS DE PODA

Formación: ☐

Limpieza: ☐

Aclareo: ☐

Refaldado: ☐

Terciado: ☐

#### C: CORTE DE RAÍCES

Superficial: ☐

Profundo: ☐

#### D: TRATAMIENTO FITOSANITARIO

☐

#### E: TRASPLANTE

☐

#### F: EXTRACCIÓN X

☐

### OBSERVACIONES

Extraer ejemplar con gran inclinación hacia el lado de la vivienda, obstaculiza el paso peatonal y genera accidentes con los peatones. En su fuste presenta una gran cavidad en su zona media y otra pequeña en su base.

.....

.....

.....

.....

.....

.....

### INSPECTOR DE ARBOLADO

Maria Celeste Fernández

Nombre y apellido

34828759

D.N.I.

Firma

## Planilla de Inspección de Árboles

### REGISTRO FOTOGRÁFICO

Informe N°: \_\_\_\_\_

Calle: Castro Barros \_\_\_\_\_

N°/Ref.: 1423 \_\_\_\_\_





GOBIERNO DE LA CIUDAD DE BUENOS AIRES

**Hoja Adicional de Firmas**  
**Informe gráfico**

**Número:**

Buenos Aires,

**Referencia:** Castro Barros 1423.

---

El documento fue importado por el sistema GEDO con un total de 2 pagina/s.





Nombre y apellido		D.N.I.		Firma
-------------------	--	--------	--	-------


 Buenos Aires Ciudad	Fecha: ____ / ____ / ____
Planilla de Inspección de Árboles	Aviso: _____
REGISTRO FOTOGRÁFICO	ARME: _____
	Especie botánica: _____
Nº/Ref.: _____	

Imagen del ejemplar







GOBIERNO DE LA CIUDAD DE BUENOS AIRES

**Hoja Adicional de Firmas**  
**Informe gráfico**



**Número:**

Buenos Aires,

**Referencia:** Colombres 969

---

El documento fue importado por el sistema GEDO con un total de 2 pagina/s.

	Fecha: 22/ 5 / 25				
	Aviso:				
Planilla de Inspección de Árboles	ARME:				
INFORMACIÓN DEL ÁRBOL	Especie botánica: fresno				
Calle: estados unidos	Nº/Ref.: 3620	Árbol seco:	Árbol semiseco:		
PARÁMETROS MECÁNICOS Y SANITARIOS DEL ÁRBOL					
Altura (m):4		D.A.P. (cm):35	Inclinación: NO	Mayor a 40°:	Menor a 40°:
Orientación de la inclinación:		Hacia la calle:	Hacia la propiedad:	Hacia el largo de la vereda:	
Copa:	Desbalanceada:		Descopado: Descopado y brotado:		
FUSTE	Tamaño / Parte	Basal	Media	Alta	Descortezamiento:
Cavidades: Pequeñas					Fructificaciones fúngicas:
Grandes					Codominancias:
Cavidad longitudinal en el fuste (m): _____		Espesor de la pared remanente (cm): _____			
RAÍCES	Expuestas:		Levanta vereda (m²): _____		Fisuras en el frente de la propiedad: SI / NO
RAMAS	Quebradas / Fisuradas:	Excesivas / Cruzadas:	Bajas: _____		
	Secas / Secas en los ápices:	Invasión de espacio aéreo:	Tocones:		
	Con cavidades, tumores o cánceros:	Con mal ángulo de inserción:	Codominantes:		
HOJAS	Defoliación:	Coloración anormal:	Con manchas foliares:		
		Síntomas de enfermedades:	Signos de insectos:		
RECOMENDACIONES DEL INSPECTOR					
A: OBJETIVOS DE LA PODA					
Reducción de riesgo:		Eliminar interferencias:		Adecuación al sitio:	Regulación de estructura:
B: TIPOS DE PODA		Formación:	Limpieza:	Aclareo:	Refaldado: Terciado:
C: CORTE DE RAÍCES		Superficial:	Profundo:		
D: TRATAMIENTO FITOSANITARIO		E: TRASPLANTE		F: EXTRACCIÓN	
OBSERVACIONES	se partió la copa. Quedó sólo el fuste remanente				
INSPECTOR DE ARBOLADO					
Joaquín Casal		D.N.I. 35359946		Firma	
	Fecha				


 Ciudad	Aviso: _____
Planilla de Inspección de Árboles	ARME: _____
REGISTRO FOTOGRÁFICO	Informe N°: _____
Calle: _____	N°/Ref.: _____

Imagen del ejemplar





GOBIERNO DE LA CIUDAD DE BUENOS AIRES

**Hoja Adicional de Firmas**  
**Informe gráfico**

**Número:**

Buenos Aires,

**Referencia:** extracción estados unidos 3620

---

El documento fue importado por el sistema GEDO con un total de 2 pagina/s.



## GOBIERNO DE LA CIUDAD DE BUENOS AIRES

### Resolución Presidencia Junta Comuna

**Número:**

Buenos Aires,

**Referencia:** S/ Autorización Extracciones (EX-2025-00272340-GCABA-COMUNA5)

---

**VISTO:** La Constitución de la Ciudad Autónoma de Buenos Aires, las Leyes Nros. 1.777, 3.263 (textos consolidados por la Ley N° 6.764) y 6.684, los Decretos Nros. 166-AJG/13, 110-AJG/20 y 387-AJG/23, el Expediente Electrónico N° 2025-00272340-GCABA-COMUNA5 y;

#### **CONSIDERANDO:**

Que la Constitución de la Ciudad Autónoma de Buenos Aires establece en su artículo 127 que las Comunas son Unidades de Gestión Política y Administrativa con competencia territorial;

Que según el artículo 10 inciso a) de la Ley N° 1.777 (texto consolidado por Ley N° 6.764), concordante con lo establecido por el artículo 128 de la citada Constitución, las Comunas tienen competencias exclusivas en materia de planificación, ejecución y control de los trabajos de mantenimiento urbano de las vías secundarias y competencias concurrentes con la Administración Central encabezada por el Poder Ejecutivo, respecto a las materias que son de su competencia;

Que mediante los Decretos N° 166-AJG/13 y su modificatorio N° 110-AJG/20, se transfirieron a las Comunas de la Ciudad Autónoma de Buenos Aires las misiones, las funciones y responsabilidades establecidas en la Ley N° 3.263 de Arbolado Público (texto consolidado por Ley N° 6.764), a excepción de las prescriptas por el artículo 3° incisos a, b, e y f; los artículos 4°, 6° y 7°; los incisos b y c del artículo 14; los incisos e y f del artículo 15; y los artículos 16, 20 y 21;

Que la Ley de Arbolado Público Urbano N° 3.263 (texto consolidado por Ley N° 6.764) prevé en su artículo 15 que la Autoridad de Aplicación podrá efectuar tareas de tala o extracción en diferentes supuestos;

Que atento a la transferencia de competencias efectuada por los Decretos mencionados, corresponde a las Comunas de la Ciudad Autónoma de Buenos Aires, la aplicación del artículo 15 de la Ley N° 3.263 (texto consolidado por la Ley 6.764), a excepción de los casos previstos en los incisos e) y f);

Que la Ley N° 6.684 de Ministerios del Gobierno de la Ciudad Autónoma de Buenos Aires, determina que el Jefe de Gobierno es asistido en sus funciones por los Ministros, de conformidad con las facultades y responsabilidades que le fueran conferidas por la citada normativa;

Que por Decreto N° 387-AJG/23, se aprobó la estructura orgánico funcional del Poder Ejecutivo del Gobierno de la Ciudad Autónoma de Buenos Aires, contemplándose a las Comunas, como organismos fuera de nivel que actúan bajo la órbita de la Secretaría de Gobierno y Vínculo Ciudadano dependiente de la Jefatura de Gobierno;

Que por el expediente N° 26020004-GCABA-SECACGC/2023, tramitó la Licitación Pública N° 230-1151-LPU23 de etapa única, bajo la modalidad Orden de Compra Abierta, de acuerdo con lo dispuesto por los artículos 32, 33 y 41 de la Ley N° 2.095 (texto consolidado por Ley N° 6.764) y su Decreto Reglamentario N° 129/GCABA/23, para la contratación del servicio de "Mantenimiento Integral del Arbolado Público Lineal o Viario y Servicios Conexos con destino a las Comunas de la Ciudad Autónoma de Buenos Aires y a la Dirección General de Espacios Verdes y Arbolado”

Que por Resolución N° 573-GCABA-SECACGC/23, se aprobó la Licitación Pública N° 230-1151-LPU23, adjudicándose en el Grupo N° 5 del servicio destinado a la Comuna N° 5, a la empresa INDALTEC SA (CUIT 30-65098860-0);

Que, en virtud de las inspecciones realizadas por personal técnico de esta Comuna N° 5, resulta necesario autorizar la extracción de los ejemplares identificados en el Anexo I (IF-2025-17680018-GCABA-COMUNA5); Anexo II (IF-2025-24132011-GCABA-COMUNA5), Anexo III (IF-2025-23213872-GCABA-COMUNA5), Anexo IV (IF-2025-17680210-GCABA-COMUNA5) y Anexo V (IF-2025-24131989-GCABA-COMUNA5), conforme las causales esgrimidas en dichas Planillas Técnicas;

Que la presente se dicta en uso de las facultades conferidas por la Ley N° 1.777 (texto consolidado por Ley N° 6.764);

Por ello,

## **EL PRESIDENTE DE LA JUNTA COMUNAL N° 5**



### **RESUELVE:**

**Artículo 1°.** – Autorizar la extracción de los ejemplares indicados en el Anexo I (IF-2025-17680018-GCABA-COMUNA5); Anexo II (IF-2025-24132011-GCABA-COMUNA5), Anexo III (IF-2025-23213872-GCABA-COMUNA5), Anexo IV (IF-2025-17680210-GCABA-COMUNA5) y Anexo V (IF-2025-24131989-GCABA-COMUNA5), que forman parte integrante de la presente, ubicados frente a los siguientes numerarios catastrales:

1. Bulnes 1149 LA (Conf. Anexo I).
2. Cabot 1676 (Conf. Anexo II).
3. José Mármol 1830 (Conf. Anexo III).
4. Pringles 1082 (Conf. Anexo IV).
5. Tarija 4317 (Conf. Anexo V).

**Artículo 2°.** – Encomendar a la empresa INDALTEC SA (CUIT: 30-65098860-0), adjudicataria de la Licitación Pública N° 230-1151-LPU/23, la extracción del ejemplar que se indica en el artículo 1° de la presente, dando cumplimiento a la colocación de la cartelería indicada en el artículo 15 *in fine* de la Ley N° 3.263.

**Artículo 3º.** – Publicar en el Boletín Oficial de la Ciudad Autónoma de Buenos Aires.

	Fecha: 28 / 4 / 2025				
	Aviso:				
Planilla de Inspección de Árboles	ARME:				
INFORMACIÓN DEL ÁRBOL	Especie botánica: Fraxinus pennsylvanica (FRESNO AMERICANO)				
Calle: BULNES	Nº/Ref.: 1149 (LA)	Árbol seco:	Árbol semiseco:		
PARÁMETROS MECÁNICOS Y SANITARIOS DEL ÁRBOL					
Altura (m): 12		D.A.P. (cm): 32		Inclinación: NO	
Orientación de la inclinación:		Hacia la calle:		Hacia la propiedad:	
Copa:	Desbalanceada:		Descopado: X		Descopado y brotado:
FUSTE	Tamaño / Parte	Basal	Media	Alta	Descortezamiento:  Fructificaciones fúngicas:  Codominancias:  Chorreados:
Cavidades:	Pequeñas				
	Grandes				
Cavidad longitudinal en el fuste (m):					
RAÍCES	Expuestas:	Levanta vereda (m2):	Fisuras en el frente de la propiedad: NO		
RAMAS	Quebradas / Fisuradas:	Excesivas / Cruzadas:	Bajas:		
	Secas / Secas en los ápices: X	Invasión de espacio aéreo:	Tocones:		
	Con cavidades, tumores o cánceros:	Con mal ángulo de inserción:	Codominantes:		
HOJAS	Defoliación: TOTAL	Coloración anormal:	Con manchas foliares:		
		Síntomas de enfermedades:	Signos de insectos:		
RECOMENDACIONES DEL INSPECTOR					
A: OBJETIVOS DE LA PODA					
Reducción de riesgo:		Eliminar interferencias:		Adecuación al sitio:	Regulación de estructura:
B: TIPOS DE PODA		Formación:	Limpieza:	Aclareo:	Refaldado: Terciado:
C: CORTE DE RAÍCES		Superficial:	Profundo:		
D: TRATAMIENTO FITOSANITARIO			E: TRASPLANTE		F: EXTRACCIÓN: SI
OBSERVACIONES					
Ejemplar seco por daño intencional en forma de perforaciones realizado una vez vendida la propiedad que había y antes de iniciarse la obra que hay en la actualidad. El ejemplar fue descopado para mitigar posibles fallos de las ramas secas. Reemplazar.					
INSPECTOR DE ARBOLADO					
Nombre y apellido	Maisa Molina	FC	816624	Firma	




	Fecha: 28 / 4 / 2025
	Aviso:
<b>Planilla de Inspección de Árboles</b>	ARME:
<b>REGISTRO FOTOGRÁFICO</b>	Especie botánica: FRESNO AMERICANO
Calle: BULNES	Nº/Ref.: 1149 (LA)

Imagen del ejemplar

abr-24



Perforaciones



Ejemplares descopados. Abril 2025



GOBIERNO DE LA CIUDAD DE BUENOS AIRES

**Hoja Adicional de Firmas**  
**Informe gráfico**



**Número:**

Buenos Aires,

**Referencia:** Planilla de extracción. Bulnes 1149 LA

---

El documento fue importado por el sistema GEDO con un total de 2 pagina/s.

	Fecha: 7/ 5 / 25				
	Aviso:				
Planilla de Inspección de Árboles	ARME:				
INFORMACIÓN DEL ÁRBOL	Especie botánica: paraíso				
Calle: cabot	Nº/Ref.: 1676	Árbol seco:	Árbol semiseco:		
PARÁMETROS MECÁNICOS Y SANITARIOS DEL ÁRBOL					
Altura (m):15		D.A.P. (cm):65	Inclinación: NO	Mayor a 40°:	Menor a 40°:
Orientación de la inclinación:		Hacia la calle:	Hacia la propiedad:	Hacia el largo de la vereda:	
Copa:	Desbalanceada:		Descopado: Descopado y brotado:		
FUSTE	Tamaño / Parte	Basal	Media	Alta	Descortezamiento:
Cavidades:	Pequeñas				Fructificaciones fúngicas:
	Grandes				Codominancias:
Cavidad longitudinal en el fuste (m): _____		Espesor de la pared remanente (cm): _____			
RAÍCES	Expuestas:	Levanta vereda (m²): _____	Fisuras en el frente de la propiedad: SI / NO		
RAMAS	Quebradas / Fisuradas:	Excesivas / Cruzadas:	Bajas: _____		
	Secas / Secas en los ápices:	Invasión de espacio aéreo:	Tocones:		
	Con cavidades, tumores o cáncros:	Con mal ángulo de inserción:	Codominantes:		
HOJAS	Defoliación:	Coloración anormal:	Con manchas foliares:		
		Síntomas de enfermedades:	Signos de insectos:		
RECOMENDACIONES DEL INSPECTOR					
A: OBJETIVOS DE LA PODA					
Reducción de riesgo:		Eliminar interferencias:		Adecuación al sitio:	Regulación de estructura:
B: TIPOS DE PODA		Formación:	Limpieza:	Aclareo:	Refaldado: Terciado:
C: CORTE DE RAÍCES		Superficial:	Profundo:		
D: TRATAMIENTO FITOSANITARIO		E: TRASPLANTE		F: EXTRACCIÓN	
OBSERVACIONES	el ejemplar está seco. Por otro lado presenta cavidades de gran tamaño				
INSPECTOR DE ARBOLADO					
Joaquín Casal		D.N.I. 35359946		Firma	
					

<div><div></div><div>Ciudad</div></div>	Aviso: _____
Planilla de Inspección de Árboles	ARME: _____
REGISTRO FOTOGRÁFICO	Informe N°: _____
Calle: _____	N°/Ref.: _____





GOBIERNO DE LA CIUDAD DE BUENOS AIRES

**Hoja Adicional de Firmas**  
**Informe gráfico**



**Número:**

Buenos Aires,

**Referencia:** extracción cabot 1676

---

El documento fue importado por el sistema GEDO con un total de 2 pagina/s.

	Fecha: 2/ 6 / 25				
	Aviso:				
Planilla de Inspección de Árboles	ARME:				
INFORMACIÓN DEL ÁRBOL	Especie botánica: fresno				
Calle: josé mármol	Nº/Ref.: 1830	Árbol seco:	Árbol semiseco:		
PARÁMETROS MECÁNICOS Y SANITARIOS DEL ÁRBOL					
Altura (m):14		D.A.P. (cm):60		Inclinación: NO Mayor a 40°: Menor a 40°:	
Orientación de la inclinación:		Hacia la calle:		Hacia la propiedad: Hacia el largo de la vereda:	
Copa:	Desbalanceada:		Descopado: Descopado y brotado:		
FUSTE	Tamaño / Parte	Basal	Media	Alta	Descortezamiento:
Cavidades: Pequeñas					Fructificaciones fúngicas:
Grandes					Codominancias:
Cavidad longitudinal en el fuste (m):		Espesor de la pared remanente (cm):			
RAÍCES	Expuestas:		Levanta vereda (m²):		Fisuras en el frente de la propiedad: SI / NO
RAMAS	Quebradas / Fisuradas:	Excesivas / Cruzadas:		Bajas:	
	Secas / Secas en los ápices:	Invasión de espacio aéreo:		Tocones:	
	Con cavidades, tumores o cánceros:	Con mal ángulo de inserción:		Codominantes:	
HOJAS	Defoliación:	Coloración anormal:		Con manchas foliares:	
		Síntomas de enfermedades:		Signos de insectos:	
RECOMENDACIONES DEL INSPECTOR					
A: OBJETIVOS DE LA PODA					
Reducción de riesgo:		Eliminar interferencias:		Adecuación al sitio:	Regulación de estructura:
B: TIPOS DE PODA		Formación:		Limpieza:	Aclareo:
C: CORTE DE RAÍCES		Superficial:		Profundo:	Refaldado: Terciado:
D: TRATAMIENTO FITOSANITARIO		E: TRASPLANTE		F: EXTRACCIÓN	
OBSERVACIONES	el ejemplar se encuentra seco y todo ahuecado con cavidades de gran tamaño				
INSPECTOR DE ARBOLADO					
Joaquín Casal		D.N.I. 35359946		Firma	
	Fecha				




 Ciudad	Aviso: _____
Planilla de Inspección de Árboles	ARME: _____
REGISTRO FOTOGRÁFICO	Informe N°: _____
Calle: _____	N°/Ref.: _____

Imagen del ejemplar





GOBIERNO DE LA CIUDAD DE BUENOS AIRES

**Hoja Adicional de Firmas**  
**Informe gráfico**

**Número:**



Buenos Aires,

**Referencia:** EXTRACCIÓN MÁRMOL 1830

---

El documento fue importado por el sistema GEDO con un total de 2 pagina/s.



	Fecha: 28 / 4 / 2025				
	Aviso:				
Planilla de Inspección de Árboles	ARME:				
INFORMACIÓN DEL ÁRBOL	Especie botánica: Tecoma stans (TECOMA)				
Calle: PRINGLES	Nº/Ref.: 1082	Árbol seco:	Árbol semiseco:		
PARÁMETROS MECÁNICOS Y SANITARIOS DEL ÁRBOL					
Altura (m): 8		D.A.P. (cm): 32		Inclinación: SI Mayor a 40º: X Menor a 40º:	
Orientación de la inclinación:		Hacia la calle: X		Hacia la propiedad: Hacia el largo de la vereda:	
Copa:	Desbalanceada: X		Descopado:		Descopado y brotado:
FUSTE	Tamaño / Parte	Basal	Media	Alta	Descortezamiento:  Fructificaciones fúngicas:  Codominancias:  Chorreados:
Cavidades:	Pequeñas				
	Grandes				
Cavidad longitudinal en el fuste (m): Espesor de la pared remanente (cm):					
RAÍCES	Expuestas:	Levanta vereda (m2):	Fisuras en el frente de la propiedad: NO		
RAMAS	Quebradas / Fisuradas:	Excesivas / Cruzadas: X	Bajas: X		
	Secas / Secas en los ápices:	Invasión de espacio aéreo:	Tocones:		
	Con cavidades, tumores o cánceros:	Con mal ángulo de inserción:	Codominantes:		
HOJAS	Defoliación: PARCIAL / TOTAL	Coloración anormal:	Con manchas foliares:		
		Síntomas de enfermedades:	Signos de insectos:		
RECOMENDACIONES DEL INSPECTOR					
A: OBJETIVOS DE LA PODA					
Reducción de riesgo:		Eliminar interferencias:		Adecuación al sitio:	Regulación de estructura:
B: TIPOS DE PODA		Formación:	Limpieza:	Aclareo:	Refaldado: Terciado:
C: CORTE DE RAÍCES		Superficial:	Profundo:		
D: TRATAMIENTO FITOSANITARIO			E: TRASPLANTE		F: EXTRACCIÓN: SI
OBSERVACIONES					
Ejemplar muy inclinado hacia la calle. Reemplazar.					
INSPECTOR DE ARBOLADO					
Nombre y apellido	Maisa Molina	FC	816624	Firma	


	Fecha: 28 / 4 / 2025
	Aviso:
<b>Planilla de Inspección de Árboles</b>	ARME:
<b>REGISTRO FOTOGRÁFICO</b>	Especie botánica: TECOMA
Calle: PRINGLES	Nº/Ref.: 1082

Imagen del ejemplar





GOBIERNO DE LA CIUDAD DE BUENOS AIRES

**Hoja Adicional de Firmas**  
**Informe gráfico**



**Número:**

Buenos Aires,

**Referencia:** Planilla de extracción. Pringles 1082

---

El documento fue importado por el sistema GEDO con un total de 2 pagina/s.

	Fecha: 7/ 5 / 25				
	Aviso:				
Planilla de Inspección de Árboles	ARME:				
INFORMACIÓN DEL ÁRBOL	Especie botánica: acer				
Calle: tarija	Nº/Ref.: 4317	Árbol seco:	Árbol semiseco:		
PARÁMETROS MECÁNICOS Y SANITARIOS DEL ÁRBOL					
Altura (m):13		D.A.P. (cm):40		Inclinación: NO Mayor a 40°: Menor a 40°:	
Orientación de la inclinación:		Hacia la calle:		Hacia la propiedad: Hacia el largo de la vereda:	
Copa:	Desbalanceada:		Descopado: Descopado y brotado:		
FUSTE	Tamaño / Parte	Basal	Media	Alta	Descortezamiento:
Cavidades:	Pequeñas				Fructificaciones fúngicas:
	Grandes				Codominancias:
Cavidad longitudinal en el fuste (m): _____		Espesor de la pared remanente (cm): _____			
RAÍCES	Expuestas:		Levanta vereda (m²): _____		Fisuras en el frente de la propiedad: SI / NO
RAMAS	Quebradas / Fisuradas:	Excesivas / Cruzadas:		Bajas: _____	
	Secas / Secas en los ápices:	Invasión de espacio aéreo:		Tocones:	
	Con cavidades, tumores o cáncros:	Con mal ángulo de inserción:		Codominantes:	
HOJAS	Defoliación:	Coloración anormal:		Con manchas foliares:	
		Síntomas de enfermedades:		Signos de insectos:	
RECOMENDACIONES DEL INSPECTOR					
A: OBJETIVOS DE LA PODA					
Reducción de riesgo:		Eliminar interferencias:		Adecuación al sitio: Regulación de estructura:	
B: TIPOS DE PODA		Formación:		Aclareo: Refaldado: Terciado:	
C: CORTE DE RAÍCES		Superficial:		Profundo:	
D: TRATAMIENTO FITOSANITARIO		E: TRASPLANTE		F: EXTRACCIÓN	
OBSERVACIONES	el ejemplar presenta casi toda su copa seca. Por otro lado presenta cavidades de gran tamaño				
INSPECTOR DE ARBOLADO					
Joaquín Casal		D.N.I. 35359946			Firma
					


 Ciudad	Aviso: _____
Planilla de Inspección de Árboles	ARME: _____
REGISTRO FOTOGRÁFICO	Informe N°: _____
Calle: _____	N°/Ref.: _____

Imagen del ejemplar





GOBIERNO DE LA CIUDAD DE BUENOS AIRES

**Hoja Adicional de Firmas**  
**Informe gráfico**

**Número:**

Buenos Aires,

**Referencia:** extracción tarifa 4317

---

El documento fue importado por el sistema GEDO con un total de 2 pagina/s.