



## GOBIERNO DE LA CIUDAD DE BUENOS AIRES

### Resolución Presidencia Junta Comuna

**Número:**

Buenos Aires,

**Referencia:** Resolución Arbolado Emergencias FEBRERO 2025

---

**VISTO:** La Constitución de la Ciudad de Buenos Aires, las Leyes N° 3263/2009 Arbolado Público Urbano y N° 1777/2005 Ley Orgánica de Comunas, el Decreto N° 166/GCABA/2013, la Licitación Pública N° 230-1151-LPU23, las Planillas de Inspección internas y/o de la contratista N° 005 a 015 y las fotografías previas y posteriores a la intervención de cada ejemplar, obrantes en el informe N° IF-2025- 38747366-GCABA-COMUNA8, vinculado a la presente como archivo de trabajo, y;

#### **CONSIDERANDO:**

Que conforme surge del artículo 10 inciso a) de la Ley N° 1777, concordante con lo establecido por el artículo 128 de la Constitución de la Ciudad de Buenos Aires, las Comunas tienen competencia exclusiva en materia de planificación, ejecución y control de los trabajos de mantenimiento urbano de las vías secundarias y otras de menor jerarquía, según normativa vigente;

Que con fecha 7 de mayo de 2013 se sancionó el Decreto N° 166/2013 por medio del cual se transfirió a las Comunas de la Ciudad Autónoma de Buenos Aires las misiones, funciones y responsabilidades establecidas en la Ley N° 3263, a excepción de las previstas en el artículo 1° de dicho Decreto, todo ello de conformidad con las competencias otorgadas por la Constitución de la Ciudad de Buenos Aires y por la Ley N° 1777;

Que la Ley N° 3263 de arbolado público urbano prevé en su artículo 15 que la Autoridad de Aplicación podrá efectuar tareas de tala o extracción en diferentes supuestos;

Que conforme la delegación efectuada por el Decreto N° 166/2013 corresponde a las Comunas la aplicación del artículo 15 de la Ley N° 3263, a excepción de los casos previstos en los incisos d), e) y g) del mismo;

Que de ello se desprende que la Comuna podrá disponer la extracción de árboles en aquellos casos en que el árbol esté seco, o que por su estado sanitario, fisiológico o por sus condiciones físicas no sea posible su recuperación o para garantizar la seguridad de las personas y/o bienes, o cuando se encuentre fuera de la línea de plantación respecto al resto de los árboles de la vereda, constituyendo un obstáculo;

Que asimismo, el último párrafo del mismo artículo establece que siempre que no mediaran situaciones excepcionales que no admitan demora, se deberá fijar un cartel junto al ejemplar a ser extraído o talado por el plazo de diez (10) días corridos, en el que se informe sobre las circunstancias que motivan la decisión respectiva, indicando las vías de contacto con la autoridad competente;

Que la Ley N° 3263 establece, en sus artículos 5° a 7°, los recaudos a seguir en caso de plantación y/o reposición de arbolado público urbano;

Que, se deberá tener en especial consideración y para su estricto cumplimiento, las pautas judiciales emanadas en los casos de Amparo Ambiental, garantizando el acceso público a la información respectiva.

Que, las pautas señaladas en el considerando precedente han emanado de la Dirección General de Espacios Verdes y Arbolado –MEPHU-, en concordancia con las directivas que le fueran comunicadas por la Procuración General.

Que el artículo 28 e incisos concordantes del art. 27 de la ley N° 1777, ponen en cabeza del Presidente de la Junta Comunal funciones de administración general;

Que de acuerdo a lo que surge de los informes de Inspección y fotografías previas de cada ejemplar, citados en el visto y a lo indicado por el sector comunal de Inspectores de Arbolado mediante las actas de inspección y fotografías del anexo, o las producidas por la contratista prestadora del servicio de mantenimiento del arbolado público –gestión de oficio ante riesgo inminente-, corresponde efectuar las extracciones de los ejemplares ubicados en las calles **Balbastro 5395, Berón de Astrada 2219, Martín Grandoli 5828, Guaminí 3300 LD3, Guillermo Hudson 4129, Lafuente 2740, Mozart 2299 y Santander, Pola 4032, José León Suárez 4948/44, José León Suárez 5527, Zelarrayán 5089**, en un todo de acuerdo a la normativa vigente.

Por ello, y en uso de las facultades que le son propias,

## **EL PRESIDENTE DE LA JUNTA COMUNAL**

### **DE LA COMUNA N° 8**

#### **RESUELVE**

**Artículo 1°.-** Convalídase las intervenciones correspondientes a extracciones, llevadas a cabo en los ejemplares arbóreos ubicados en **Balbastro 5395, Berón de Astrada 2219, Martín Grandoli 5828, Guaminí 3300 LD3, Guillermo Hudson 4129, Lafuente 2740, Mozart 2299 y Santander, Pola 4032, José León Suárez 4948/44, José León Suárez 5527, Zelarrayán 5089**, en el mes de **FEBRERO** del año en curso, a la Empresa MIICA S.A. CUIT N° 30-60812520-1 destinada por cuenta y cargo de esta Comuna, conforme a las planillas de Inspección presentadas en Anexo de la presente y que a todos sus efectos, forman parte de esta Resolución.

**Artículo 2°.-** Se deberán plantar nuevos ejemplares en los lugares ocupados por los extraídos, de acuerdo a lo establecido en el capítulo II de la Ley N° 3263.

**Artículo 3°.-** Se ha fijado un cartel junto al/los ejemplar/es a ser talado/s por el plazo de diez (10) días corridos, en el que se informara sobre las circunstancias que motivan la decisión respectiva, indicando las vías de contacto con la autoridad competente.

**Artículo 4°.-** Comuníquese a la Junta Comunal. Regístrese. Publíquese en el Boletín Oficial de la Ciudad de Buenos Aires. Notifíquese. Cumplido, archívese.-



**BA** Buenos Aires Ciudad

Fecha: 12 / 2 / 2025

Aviso: af-00

ARME: \_\_\_\_\_

**Planilla de Inspección de Árboles**

**INFORMACIÓN DEL ÁRBOL**

Especie botánica: Membrillo

Calle: BALBASTRO N°/Ref.: 5395 Árbol seco: ☐ Árbol semiseco: ☐

**PARÁMETROS MECÁNICOS Y SANITARIOS DEL ÁRBOL**

Altura (m): 8 D.A.P. (cm): 40 Inclinação: SI / NO Mayor a 40°: ☐ Menor a 40°: ☐

Orientación de la inclinación: Hacia la calle: ☐ Hacia la propiedad: ☐ Hacia el largo de la vereda: ☐

Copa: Desbalanceada: ☐ Descopado: ☐ Descopado y brotado: ☐

**FUSTE**

Tamaño / Parte	Basal	Media	Alta
Pequeñas			
Grandes		<u>1</u>	

Descortezamiento: ☐ Fructificaciones fúngicas: ☐ Codominancias: ☐ Chorreados: ☐

Cavidades: \_\_\_\_\_ Cuidad longitudinal en el fuste (m): \_\_\_\_\_ Espesor de la pared remanente (cm): \_\_\_\_\_

**RAÍCES** Expuestas: ☐ Levanta vereda (m²): \_\_\_\_\_ Fisuras en el frente de la propiedad: SI / NO

**RAMAS** Quebradas / Fisuradas: ☐ Excesivas / Cruzadas: ☐ Bajas: ☐ Secas / Secas en los ápices: ☐ Invasión de espacio aéreo: ☐ Tocones: ☐ Con cavidades, tumores o canchros: ☐ Con mal ángulo de inserción: ☐ Codominantes: ☐

**HOJAS** Defoliación: PARCIAL / TOTAL Coloración anormal: ☐ Con manchas foliares: ☐ Síntomas de enfermedades: ☐ Signos de insectos: ☐

**RECOMENDACIONES DEL INSPECTOR**

**A: OBJETIVOS DE LA PODA** Reducción de riesgo: ☐ Eliminar interferencias: ☐ Adecuación al sitio: ☐ Regulación de estructura: ☐

**B: TIPOS DE PODA** Formación: ☐ Limpieza: ☐ Aclareo: ☐ Refaldado: ☐ Terciado: ☐

**C: CORTE DE RAÍCES** Superficial: ☐ Profundo: ☐

**D: TRATAMIENTO FITOSANITARIO** ☐ **E: TRASPLANTE** ☐ **F: EXTRACCIÓN** ☒

**OBSERVACIONES**

Extracción de emergencia, árbol partido por el fuste.

Cerrar plantines & encuentro en la acera (1.20 x 1.60 m)

**INSPECTOR DE ARBOLADO**

E. Beltrame Nombre y apellido 36905720 D.N.I. Eugenio Beltrame Firma



Calle: BALBASTRO 5395.

Informe N° 005 – FOTO INICIAL





Calle: BALBASTRO 5395.

Informe N° 005 – FOTO FINAL



**BA** Buenos Aires Ciudad

Fecha: 18 / 2 / 2025  
 Aviso: 500098452/25  
 ARME: \_\_\_\_\_

**Planilla de Inspección de Árboles**

**INFORMACIÓN DEL ÁRBOL** Especie botánica: SAUCE  
 Calle: BORON DE ASTADA N°/Ref.: 2219 Árbol seco: ☐ Árbol semiseco: ☐

**PARÁMETROS MECÁNICOS Y SANITARIOS DEL ÁRBOL**  
 Altura (m): 9 D.A.P. (cm): 35 Inclinação: SI / NO Mayor a 40°: ☒ Menor a 40°: ☐  
 Orientación de la inclinación: Hacia la calle: ☐ Hacia la propiedad: ☒ Hacia el largo de la vereda: ☐  
 Copa: Desbalanceada: ☐ Descopado: ☐ Descopado y brotado: ☐

**FUSTE**

Tamaño / Parte	Basal	Media	Alta
Pequeñas			
Grandes			

Cavidades: ☐ Descortezamiento: ☐  
 Fructificaciones fúngicas: ☐  
 Codominancias: ☐  
 Chorreados: ☐  
 Cavidad longitudinal en el fuste (m): \_\_\_\_\_ Espesor de la pared remanente (cm): \_\_\_\_\_

**RAÍCES** Expuestas: ☐ Levanta vereda (m²): \_\_\_\_\_ Fisuras en el frente de la propiedad: SI / NO

**RAMAS** Quebradas / Fisuradas: ☐ Excesivas / Cruzadas: ☐ Bajas: ☐  
 Secas / Secas en los ápices: ☐ Invasión de espacio aéreo: ☐ Tocones: ☐  
 Con cavidades, tumores o canchales: ☐ Con mal ángulo de inserción: ☐ Codominantes: ☐

**HOJAS** Defoliación: PARCIAL / TOTAL Coloración anormal: ☐ Con manchas foliares: ☐  
 Síntomas de enfermedades: ☐ Signos de insectos: ☐

**RECOMENDACIONES DEL INSPECTOR**

**A: OBJETIVOS DE LA PODA**  
 Reducción de riesgo: ☐ Eliminar interferencias: ☐ Adecuación al sitio: ☐ Regulación de estructura: ☐

**B: TIPOS DE PODA** Formación: ☐ Limpieza: ☐ Aclareo: ☐ Refaldado: ☐ Terciado: ☐

**C: CORTE DE RAÍCES** Superficial: ☐ Profundo: ☐

**D: TRATAMIENTO FITOSANITARIO** ☐ **E: TRASPLANTE** ☐ **F: EXTRACCIÓN** ☒


**OBSERVACIONES**  
EMERGENCIA: SAUCE CON FUERTE INCLINACIÓN HACIA PROPIEDAD  
Vereda 12 m² 2 Plátanos de 1.6 x 1.6 = 12.8 m²  
Verificar Reparación de pluvial y Vereda Lindero con G64  
NO se incluyó construcción de Vereda Lindero por grandes canchales elevados y otras no recomendadas

**INSPECTOR DE ARBOLADO**  
Emilio Spinale (169) 17605640 [Firma]  
 Nombre y apellido D.N.I. Firma



Calle: BERON DE ASTRADA 2219.

Informe N° 006 – FOTO INICIAL





Calle: BERON DE ASTRADA 2219.

Informe N° 006 – FOTO FINAL



**B. De Astrada 2219**



Fecha: 11 / 2 / 2025

Aviso: \_\_\_\_\_

ARME: \_\_\_\_\_

**Planilla de Inspección de Árboles**

**INFORMACIÓN DEL ÁRBOL**

Especie botánica: TILLO

Calle: GRANDOLI

N°/Ref.: 5828

Árbol seco: ☐ Árbol semiseco: ☐

**PARÁMETROS MECÁNICOS Y SANITARIOS DEL ÁRBOL**

Altura (m): 9

D.A.P. (cm): 35

Inclinación: SI / NO

Mayor a 40°: ☐ Menor a 40°: ☐

Orientación de la inclinación:

Hacia la calle: ☐

Hacia la propiedad: ☐

Hacia el largo de la vereda: ☐

Copa:

Desbalanceada: ☐

Descopado: ☐

Descopado y brotado: ☐

**FUSTE**

Cavidades:

Tamaño / Parte	Basal	Media	Alta
Pequeñas			
Grandes			

Descortezamiento: ☐

Fructificaciones fúngicas: ☐

Codominancias: ☐

Chorreados: ☐

Cavidad longitudinal en el fuste (m): \_\_\_\_\_

Espesor de la pared remanente (cm): \_\_\_\_\_

**RAÍCES**

Expuestas: ☐

Levanta vereda (m²): \_\_\_\_\_

Fisuras en el frente de la propiedad: SI / NO

**RAMAS**

Quebradas / Fisuradas: ☐

Excesivas / Cruzadas: ☐

Bajas: ☐

Secas / Secas en los ápices: ☐

Invasión de espacio aéreo: ☐

Tocones: ☐

Con cavidades, tumores o cánceros: ☐

Con mal ángulo de inserción: ☐

Codominantes: ☐

**HOJAS**

Defoliación: PARCIAL / TOTAL

Coloración anormal: ☐

Con manchas foliares: ☐

Síntomas de enfermedades: ☐

Signos de insectos: ☐

**RECOMENDACIONES DEL INSPECTOR**

**A: OBJETIVOS DE LA PODA**

Reducción de riesgo: ☐

Eliminar interferencias: ☐

Adecuación al sitio: ☐

Regulación de estructura: ☐

**B: TIPOS DE PODA**

Formación: ☐

Limpieza: ☐

Aclareo: ☐

Refaldado: ☐

Terciado: ☐

**C: CORTE DE RAÍCES**

Superficial: ☐

Profundo: ☐

**D: TRATAMIENTO FITOSANITARIO**

☐

**E: TRASPLANTE**

☐

**F: EXTRACCIÓN**

☐

**OBSERVACIONES**

EMERGENCIA ARBOL CAÍDO, EXTRAER  
RAÍCES REMANENTES

**INSPECTOR DE ARBOLADO**

SPINAZZOLI  
Nombre y apellido

17605640  
D.N.I.

Firma



Calle: GRANDOLI, MARTIN 5828.

Informe N° 007 – FOTO INICIAL

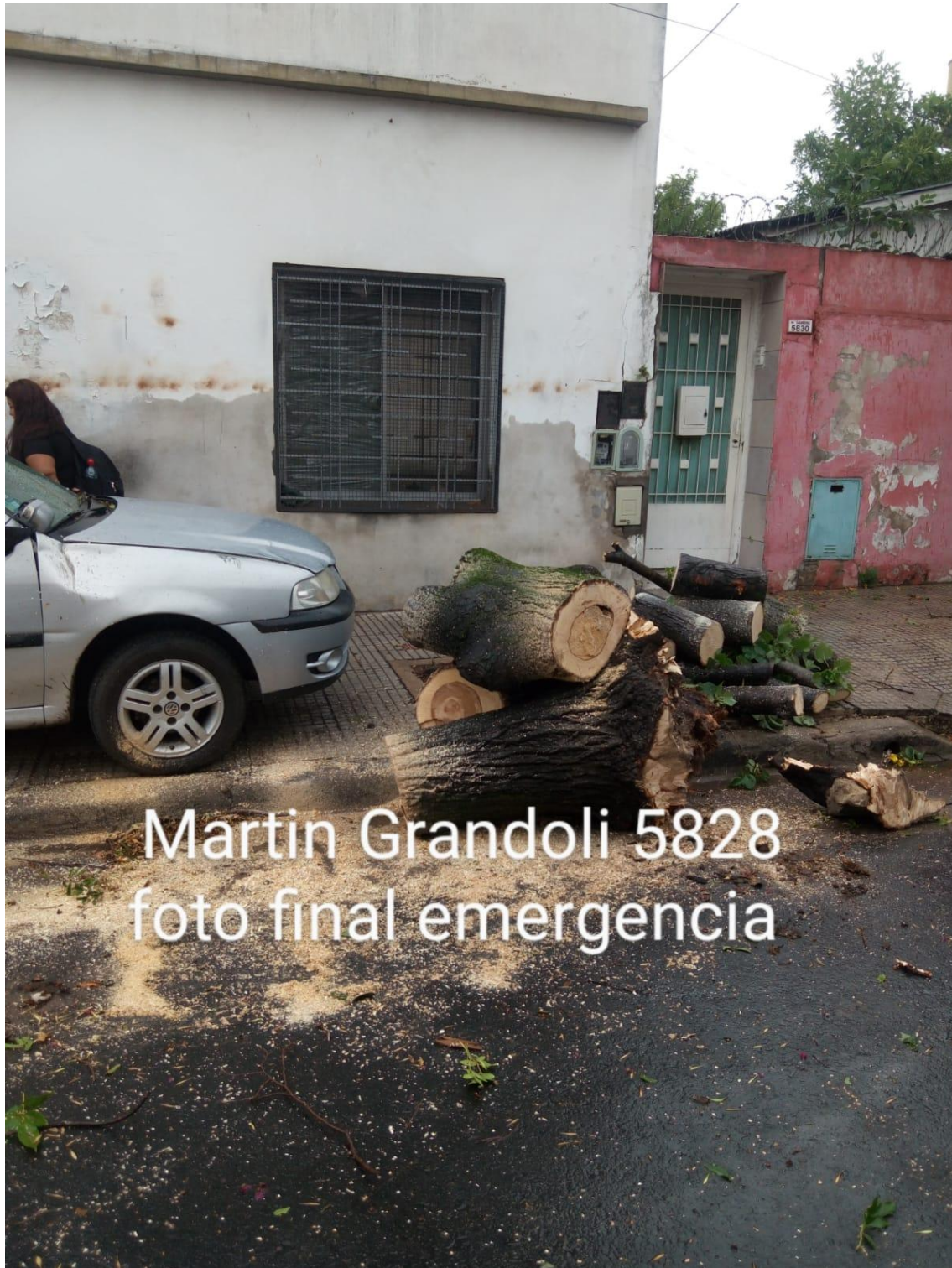


Martin Grandoli 5828  
foto inicial emergencia



Calle: GRANDOLI, MARTIN 5828.

Informe N° 007 – FOTO FINAL





**BA** Buenos Aires Ciudad

Fecha: 6 / 2 / 2025  
 Aviso: \_\_\_\_\_  
 ARME: \_\_\_\_\_

**Planilla de Inspección de Árboles**

---

**INFORMACIÓN DEL ÁRBOL** Especie botánica: Parasol  
 Calle: GUMINI N°/Ref.: 330063 Árbol seco: ☐ Árbol semiseco: ☐

---

**PARÁMETROS MECÁNICOS Y SANITARIOS DEL ÁRBOL**  
 Altura (m): 10 D.A.P. (cm): 80 Inclinação: SI / NO Mayor a 40°: ☐ Menor a 40°: ☐  
 Orientación de la inclinación: Hacia la calle: ☐ Hacia la propiedad: ☐ Hacia el largo de la vereda: ☐  
 Copa: Desbalanceada: ☐ Descopado: ☐ Descopado y brotado: ☐

---

**FUSTE**

Tamaño / Parte	Basal	Media	Alta
Pequeñas			
Grandes			

Cavidades: \_\_\_\_\_ Descortezamiento: ☐  
 Fructificaciones fúngicas: ☐  
 Codominancias: ☐  
 Chorreados: ☐  
 Cavidad longitudinal en el fuste (m): \_\_\_\_\_ Espesor de la pared remanente (cm): \_\_\_\_\_

---

**RAÍCES** Expuestas: ☐ Levanta vereda (m²): \_\_\_\_\_ Fisuras en el frente de la propiedad: SI / NO

---

**RAMAS** Quebradas / Fisuradas: ☒ Excesivas / Cruzadas: ☐ Bajas: ☐  
 Secas / Secas en los ápices: ☐ Invasión de espacio aéreo: ☐ Tocones: ☐  
 Con cavidades, tumores o canchros: ☐ Con mal ángulo de inserción: ☐ Codominantes: ☐

---

**HOJAS** Defoliación: PARCIAL / TOTAL Coloración anormal: ☐ Con manchas foliares: ☐  
 Síntomas de enfermedades: ☐ Signos de insectos: ☐

---

**RECOMENDACIONES DEL INSPECTOR**

**A: OBJETIVOS DE LA PODA**  
 Reducción de riesgo: ☐ Eliminar interferencias: ☐ Adecuación al sitio: ☐ Regulación de estructura: ☐  
**B: TIPOS DE PODA** Formación: ☐ Limpieza: ☐ Aclareo: ☐ Refaldado: ☐ Terciado: ☐  
**C: CORTE DE RAÍCES** Superficial: ☐ Profundo: ☐  
**D: TRATAMIENTO FITOSANITARIO** ☐ **E: TRASPLANTE** ☐ **F: EXTRACCIÓN** ☒

---

**OBSERVACIONES**  
Arbol caído, extracción de emergencia.  
Quenguez

---

**INSPECTOR DE ARBOLADO**  
E. GILFONE 3690200 Ing. G. Gilfone  
 Nombre y apellido D.N.I. Firma

Calle: GUAMINI 3300 LD3.

Informe N° 008 – FOTO INICIAL





Calle: GUAMINI 3300 LD3.

Informe N° 008 – FOTO FINAL





**BA** Buenos Aires Ciudad

Fecha: 3 / 2 / 2025  
Aviso: 800061728  
ARME: \_\_\_\_\_

**Planilla de Inspección de Árboles**

**INFORMACIÓN DEL ÁRBOL** Especie botánica: FRESNO  
Calle: Guillermo Hudson N°/Ref.: 4129 Árbol seco: ☐ Árbol semiseco: ☐

**PARÁMETROS MECÁNICOS Y SANITARIOS DEL ÁRBOL**

Altura (m): 8 D.A.P. (cm): 40 Inclinação: SI / NO Mayor a 40°: ☐ Menor a 40°: ☐  
Orientación de la inclinación: Hacia la calle: ☐ Hacia la propiedad: ☐ Hacia el largo de la vereda: ☐  
Copa: Desbalanceada: ☐ Descopado: ☐ Descopado y brotado: ☐

**FUSTE**

Tamaño / Parte	Basal	Media	Alta
Pequeñas			
Grandes			<u>X</u>

Cavidades: ☐ Descortezamiento: ☐  
Fructificaciones fúngicas: ☐  
Codominancias: ☐  
Chorreados: ☐

Cavidad longitudinal en el fuste (m): \_\_\_\_\_ Espesor de la pared remanente (cm): \_\_\_\_\_

**RAÍCES** Expuestas: ☐ Levanta vereda (m²): \_\_\_\_\_ Fisuras en el frente de la propiedad: SI / NO

**RAMAS** Quebradas / Fisuradas: ☒ Excesivas / Cruzadas: ☐ Bajas: ☐  
Secas / Secas en los ápices: ☐ Invasión de espacio aéreo: ☐ Tocones: ☐  
Con cavidades, tumores o cánceros: ☐ Con mal ángulo de inserción: ☐ Codominantes: ☐

**HOJAS** Defoliación: PARCIAL / TOTAL Coloración anormal: ☐ Con manchas foliares: ☐  
Síntomas de enfermedades: ☐ Signos de insectos: ☐

**RECOMENDACIONES DEL INSPECTOR**

**A: OBJETIVOS DE LA PODA**  
Reducción de riesgo: ☐ Eliminar interferencias: ☐ Adecuación al sitio: ☐ Regulación de estructura: ☐

**B: TIPOS DE PODA** Formación: ☐ Limpieza: ☐ Aclareo: ☐ Refaldado: ☐ Terciado: ☐

**C: CORTE DE RAÍCES** Superficial: ☐ Profundo: ☐

**D: TRATAMIENTO FITOSANITARIO** ☐ **E: TRASPLANTE** ☐ **F: EXTRACCIÓN** ☒

**OBSERVACIONES**  
EXTRACCION EMERGENCIA ARBOL DESAFRADO  
OU PUNTUAL CON CAMBIO DE PRESTACION  
A EXTRACCION

**INSPECTOR DE ARBOLADO**

Enlio Spinaola 17605640 [Firma]  
Nombre y apellido D.N.I. Firma

Calle: HUDSON, GUILLERMO 4129.


Informe N° 009 – FOTO INICIAL





Calle: HUDSON, GUILLERMO 4129.

Informe N° 009 – FOTO FINAL



**Planilla de Inspección de Árboles**

Fecha: 18 / 2 / 2025  
 Aviso: Suceso  
 ARME: \_\_\_\_\_

**INFORMACIÓN DEL ÁRBOL**  
 Calle: La Fuente Especie botánica: Ligustrum  
 N°/Ref.: 2740 Árbol seco: ☐ Árbol semiseco: ☐

**PARÁMETROS MECÁNICOS Y SANITARIOS DEL ÁRBOL**  
 Altura (m): 6 D.A.P. (cm): 20 Inclinação: SI / NO Mayor a 40°: ☒ Menor a 40°: ☐  
 Orientación de la inclinación: Hacia la calle: ☐ Hacia la propiedad: ☐ Hacia el largo de la vereda: ☐  
 Copa: Desbalanceada: ☐ Descopado: ☐ Descopado y brotado: ☐

**FUSTE**

Tamaño / Parte	Basal	Media	Alta
Pequeñas			
Grandes			

Cavidades: \_\_\_\_\_ Descortezamiento: ☐  
 Fructificaciones fúngicas: ☐  
 Codominancias: ☐  
 Chorreados: ☐  
 Cavidad longitudinal en el fuste (m): \_\_\_\_\_ Espesor de la pared remanente (cm): \_\_\_\_\_

**RAÍCES** Expuestas: ☐ Levanta vereda (m²): \_\_\_\_\_ Fisuras en el frente de la propiedad: SI / NO

**RAMAS** Quebradas / Fisuradas: ☐ Excesivas / Cruzadas: ☐ Bajas: ☐  
 Secas / Secas en los ápices: ☐ Invasión de espacio aéreo: ☐ Tocones: ☐  
 Con cavidades, tumores o cánceros: ☐ Con mal ángulo de inserción: ☐ Codominantes: ☐

**HOJAS** Defoliación: PARCIAL / TOTAL Coloración anormal: ☐ Con manchas foliares: ☐  
 Síntomas de enfermedades: ☐ Signos de insectos: ☐

**RECOMENDACIONES DEL INSPECTOR**

**A: OBJETIVOS DE LA PODA**  
 Reducción de riesgo: ☐ Eliminar interferencias: ☐ Adecuación al sitio: ☐ Regulación de estructura: ☐  
**B: TIPOS DE PODA** Formación: ☐ Limpieza: ☐ Aclareo: ☐ Refaldado: ☐ Terciado: ☐  
**C: CORTE DE RAÍCES** Superficial: ☐ Profundo: ☐  
**D: TRATAMIENTO FITOSANITARIO** ☐ **E: TRASPLANTE** ☐ **F: EXTRACCIÓN** ☒

**OBSERVACIONES**  
Ejemplar descalzado, apoyado sobre  
común botanizado.  
Se solicitó extracción de emergencia

**INSPECTOR DE ARBOLADO**  
María Galbatero 33485827  
 Nombre y apellido D.N.I. Galbatero  
 Firma



Calle: LAFUENTE 2740.

Informe N° 010 – FOTO INICIAL





Calle: LAFUENTE 2740.

Informe N° 010 – FOTO FINAL



CUADRILLA: NAVARRO		PLANILLA N° 464		Comuna 8		FECHA: 11/2		FOTOS											
CALLE	N° CHAPA	REF	ESPECIE	DN	Hº	PUNTUAL	VEREDA	TIPOS DE PODA			RETIRO			P401	CLAVE MODELO	OBSERVACIONES	FI	FI	FF
								1	2	3	D E S C	E X T	C E P A						
1. FRIGERIZ	2937		Fresno	60	15			X								Emergencia			
2. ROSA Y SANTANA			Algar	90	16			X				X				Emergencia Rubro B			
3. ROSA Y SANTANA	2153		Fresno	80	18			X								Emergencia			
4. JOSE LEON GUAYAR	3527		Colomb	30	B			X								Emergencia			
5.																Indicacion que luego iba para Extracción			
6.																(moneda) ya se habian ido			
7.																			
8.																			
9.																Emergencia			
10.																TORRENTA			
11.																			
12.																			
13.																			
14.																			
15.																			
16.																			
17.																			
18.																			
19.																			
20.																			


BIBIANA CORNE  
INGENIERA AGRONOMA  
M.N. N° 16728

FIRMA RESP. CASA MACCHI: \_\_\_\_\_ CLAVE MODELO EN LA PARTE DE ATRÁS FIRMA INSPECTOR: \_\_\_\_\_



Calle: MOZART 2299 esq. SANTANDER

Informe N° 011 – FOTO INICIAL





Calle: MOZART 2299 esq. SANTANDER

Informe N° 011 – FOTO FINAL



**BA** Buenos Aires Ciudad

Fecha: 27 / 2 / 25  
 Aviso: 5076 92453/29  
 ARME

**Planilla de Inspección de Árboles**

**INFORMACIÓN DEL ÁRBOL** Especie botánica: Freixo  
 Calle: POLA N°/Ref.: 4032 Árbol seco ☒ Árbol semiseco: ☐

**PARÁMETROS MECANICOS Y SANITARIOS DEL ÁRBOL**  
 Altura (m): 7 D.A.P. (cm): 30 Inclinação: SI / NO Mayor a 40°: ☐ Menor a 40°: ☐  
 Orientación de la inclinación: Hacia la calle: ☐ Hacia la propiedad: ☐ Hacia el largo de la vereda: ☐  
 Copa: Desbalanceada: ☐ Descopado: ☐ Descopado y brotado: ☐

**FUSTE**

Tamaño / Parte	Base	Medio	Alto
Pequeñas			
Grandes			

Cavidades: ☐ Descortezamiento: ☐  
 Fructificaciones fúngicas: ☐  
 Codominancias: ☐  
 Chorreados: ☐  
 Cuidad longitudinal en el fuste (m): ☐ Espesor de la pared remanente (cm): ☐

**RAÍCES** Exponidas: ☐ Levanta vereda (m²): ☐ Fisuras en el frente de la propiedad: SI / NO

**RAMAS** Quebradas / Fisuradas: ☐ Excesivas / Cruzadas: ☐ Bajas: ☐  
 Secas / Secas en los ápices: ☐ Invasión de espacio aéreo: ☐ Tocones: ☐  
 Con cavidades, tumores o carculos: ☐ Con mal ángulo de inserción: ☐ Codominantes: ☐

**HOJAS** Desfoliación: PARCIAL / TOTAL Coloración anormal: ☐ Con manchas foliares: ☐  
 Síntomas de enfermedades: ☐ Signos de insectos: ☐

**RECOMENDACIONES DEL INSPECTOR**

**A: OBJETIVOS DE LA PODA**  
 Reducción de riesgo: ☐ Eliminar interferencias: ☐ Adecuación al sitio: ☐ Regulación de estructura: ☐

**B: TIPOS DE PODA** Formación: ☐ Limpieza: ☐ Andamio: ☐ Reforzado: ☐ Terciado: ☐

**C: CORTE DE RAÍCES** Superficial: ☐ Profundo: ☐

**D: TRATAMIENTO FITOSANITARIO** ☐ **E: TRASPLANTE** ☐ **F: EXTRACCIÓN** ☒

**OBSERVACIONES**  
EMERGENCIA  
SIN VEREDA. PLANTERA CEMENTADA, QUITARSELO EL CEMENTO.

**INSPECTOR DE ARBOLADO**  
BASTON MONTEMAN 35324623 [Firma]  
 Nombre y apellido D.N.I. Firma



Calle: POLA 4032.

Informe N° 012 – FOTO INICIAL





Calle: POLA 4032.

Informe N° 012 – FOTO FINAL



**BA** Buenos Aires Ciudad

Fecha: 11 / 02 / 2025  
Aviso: Emergencia  
ARME: \_\_\_\_\_

**Planilla de Inspección de Árboles**

**INFORMACIÓN DEL ÁRBOL**  
Especie botánica: Alamo  
Calle: Suarez N°/Ref.: 4948/44 Árbol seco: ☐ Árbol semiseco: ☐

**PARÁMETROS MECÁNICOS Y SANITARIOS DEL ÁRBOL**  
Altura (m): 7 D.A.P. (cm): 30 Inclinação: SI / NO Mayor a 40°: ☐ Menor a 40°: ☐  
Orientación de la inclinación: Hacia la calle: ☐ Hacia la propiedad: ☐ Hacia el largo de la vereda: ☐  
Copa: Desbalanceada: ☐ Descopado: ☐ Descopado y brotado: ☐

**FUSTE**

Tamaño / Parte	Basal	Media	Alta
Pequeñas			
Grandes			

Cavidades: ☐ Descortezamiento: ☐  
Fructificaciones fúngicas: ☐  
Codominancias: ☐  
Chorreados: ☐  
Cavidad longitudinal en el fuste (m): \_\_\_\_\_ Espesor de la pared remanente (cm): \_\_\_\_\_

**RAÍCES** Expuestas: ☐ Levanta vereda (m²): \_\_\_\_\_ Fisuras en el frente de la propiedad: SI / NO

**RAMAS** Quebradas / Fisuradas: ☐ Excesivas / Cruzadas: ☐ Bajas: ☐  
Secas / Secas en los ápices: ☐ Invasión de espacio aéreo: ☐ Tocones: ☐  
Con cavidades, tumores o cánceros: ☐ Con mal ángulo de inserción: ☐ Codominantes: ☐

**HOJAS** Defoliación: PARCIAL / TOTAL Coloración anormal: ☐ Con manchas foliares: ☐  
Síntomas de enfermedades: ☐ Signos de insectos: ☐

**RECOMENDACIONES DEL INSPECTOR**

**A: OBJETIVOS DE LA PODA**  
Reducción de riesgo: ☒ Eliminar interferencias: ☐ Adecuación al sitio: ☐ Regulación de estructura: ☐

**B: TIPOS DE PODA** Formación: ☐ Limpieza: ☐ Aclareo: ☐ Refaldado: ☐ Terciado: ☐

**C: CORTE DE RAÍCES** Superficial: ☐ Profundo: ☐

**D: TRATAMIENTO FITOSANITARIO** ☐ **E: TRASPLANTE** ☐ **F: EXTRACCIÓN** ☐

**OBSERVACIONES**  
Arbol caído en vía pública por troya y retiro

**INSPECTOR DE ARBOLADO**  
Antonio Colasu Zacarias  
Nombre y apellido D.N.I. Firma



Calle: SUAREZ, J. L. 4948/4944.

Informe N° 013 – FOTO INICIAL






Calle: SUAREZ, J. L. 4948/4944.

Informe N° 013 – FOTO FINAL





Fecha: 17/1/2025

Aviso:

ARME:

Planilla de Inspección de Árboles

INFORMACIÓN DEL ÁRBOL

Especie botánica: CALLISTEMON

Calle: J. L. SUAREZ

Nº/Ref.: 5527

Árbol seco: ☐

Árbol semiseco: ☐

PARÁMETROS MECÁNICOS Y SANITARIOS DEL ÁRBOL

Altura (m): 4

D.A.P. (cm): 30

Inclinación: SI / NO

Mayor a 40°: ☐

Menor a 40°: ☐

Orientación de la inclinación:

Hacia la calle: ☐

Hacia la propiedad: ☐

Hacia el largo de la vereda: ☐

Copa:

Desbalanceada: ☒

Descopado: ☐

Descopado y brotado: ☐

FUSTE

Tamaño / Parte	Basal	Media	Alta
Pequeñas			
Grandes			

Cavidades:

Descortezamiento: ☐

Fructificaciones fúngicas: ☐

Codominancias: ☐

Chorreados: ☐

Cavidad longitudinal en el fuste (m):

Espesor de la pared remanente (cm):

RAÍCES

Expuestas: ☐

Levanta vereda (m²):

Fisuras en el frente de la propiedad: SI / NO

RAMAS

Quebradas / Fisuradas: ☐

Excesivas / Cruzadas: ☐

Bajas: ☐

Secas / Secas en los ápices: ☐

Invasión de espacio aéreo: ☐

Tocones: ☐

Con cavidades, tumores o cánceros: ☐

Con mal ángulo de inserción: ☐

Codominantes: ☐

HOJAS

Defoliación: PARCIAL / TOTAL

Coloración anormal: ☐

Con manchas foliares: ☐

Sintomas de enfermedades: ☐

Signos de insectos: ☐

RECOMENDACIONES DEL INSPECTOR

A: OBJETIVOS DE LA PODA

Reducción de riesgo: ☐

Eliminar interferencias: ☐

Adecuación al sitio: ☐

Regulación de estructura: ☐

B: TIPOS DE PODA

Formación: ☐

Limpieza: ☐

Aclareo: ☐

Refaldado: ☐

Terciado: ☐

C: CORTE DE RAÍCES

Superficial: ☐

Profundo: ☐

D: TRATAMIENTO FITOSANITARIO ☐

E: TRASPLANTE ☐

F: EXTRACCIÓN ☐

OBSERVACIONES

ENERGÍA. SUFICIENTE DE RAMAS EN LA ZONA

INSPECTOR DE ARBOLADO

baron 462222

Nombre y apellido

3134627

D.N.I.

10

Firma



Calle: SUAREZ, J. L. 5527.

Informe N° 014 – FOTO INICIAL





Calle: SUAREZ, J. L. 5527.

Informe N° 014 – FOTO FINAL





Fecha: 11 / 02 / 25

Aviso: \_\_\_\_\_

ARME: \_\_\_\_\_

**Planilla de Inspección de Árboles**

**INFORMACIÓN DEL ÁRBOL**

Especie botánica: JACARANDA

Calle: ZELARAYAN

N° Ref.: 5089

Árbol seco: ☐ Árbol semiseco: ☐

**PARÁMETROS MECÁNICOS Y SANITARIOS DEL ÁRBOL**

Altura (m): 9 D.A.P. (cm): 35 Inclinación: SI / NO Mayor a 40°: ☐ Menor a 40°: ☐

Orientación de la inclinación: Hacia la calle: ☐ Hacia la propiedad: ☐ Hacia el largo de la vereda: ☐

Copa: Desbalanceada: ☐ Descopado: ☐ Descopado y brotado: ☐

**FUSTE**

	Tamaño / Parte	Basal	Media	Alta
Cavidades:	Pequeñas			
	Grandes			

Descortezamiento: ☐

Fructificaciones fúngicas: ☐

Codominancias: ☐

Chorreados: ☐

Cavidad longitudinal en el fuste (m): \_\_\_\_\_ Espesor de la pared remanente (cm): \_\_\_\_\_

**RAÍCES**

Expuestas: ☐

Levanta vereda (m²): \_\_\_\_\_

Fisuras en el frente de la propiedad: SI / NO

**RAMAS**

Quebradas / Fisuradas: ☐

Excesivas / Cruzadas: ☐

Bajas: ☐

Secas / Secas en los ápices: ☐

Invasión de espacio aéreo: ☐

Tocones: ☐

Con cavidades, tumores o cánceros: ☐

Con mal ángulo de inserción: ☐

Codominantes: ☐

**HOJAS**

Defoliación: PARCIAL / TOTAL

Coloración anormal: ☐

Con manchas foliares: ☐

Síntomas de enfermedades: ☐

Signos de insectos: ☐

**RECOMENDACIONES DEL INSPECTOR**

**A: OBJETIVOS DE LA PODA**

Reducción de riesgo: ☐ Eliminar interferencias: ☐ Adecuación al sitio: ☐ Regulación de estructura: ☐

**B: TIPOS DE PODA** Formación: ☐ Limpieza: ☐ Aclareo: ☐ Refaldado: ☐ Terciado: ☐

**C: CORTE DE RAÍCES** Superficial: ☐ Profundo: ☐

**D: TRATAMIENTO FITOSANITARIO** ☐

**E: TRASPLANTE** ☐

**F: EXTRACCIÓN** ☒

**OBSERVACIONES**

ETEROGENEA.

ÁRBOL CAÍDO DURANTE LA TORMENTA

SIN VEREDA

**INSPECTOR DE ARBOLADO**

BARTON HERRMANN

Nombre y apellido

35327623

D.N.I.

*[Firma]*

Firma



Calle: ZELARRAYAN 5089.

Informe N° 015 – FOTO INICIAL



Zelarrayán 5089 foto  
inicial emergencia



Calle: ZELARRAYAN 5089.

Informe N° 015 – FOTO FINAL





Detalles de ubicaciones y carga:

ARME	CALLE	CHAPA
408145850	BALBASTRO	5395
408146761	BERON DE ASTRADA	2219
408146911	GRANDOLI, MARTIN	5828
408142902	GUAMINI	3300 LD3
408141502	HUDSON, GUILLERMO	4129
408148852	LAFUENTE	2740
408148011	MOZART Y SANTANDER	2299
408147845	POLA	4032
408147302	SUAREZ, J. L.	4948/44
408146976	SUAREZ, J. L.	5527
408147025	ZELARRAYAN	5089



GOBIERNO DE LA CIUDAD DE BUENOS AIRES

**Hoja Adicional de Firmas**  
**Informe gráfico**

**Número:**

Buenos Aires,

**Referencia:** ANEXO EMERG Planillas Insp y fotos FEBRERO 2025

---

El documento fue importado por el sistema GEDO con un total de 34 pagina/s.

Digitally signed by Comunicaciones Oficiales  
Date: 2025.09.11 15:16:56 -03:00

Digitally signed by Comunicaciones Oficiales  
Date: 2025.09.11 15:16:58 -03:00