



GOBIERNO DE LA CIUDAD DE BUENOS AIRES

Resolución Presidencia Junta Comuna

Número:

Buenos Aires,

Referencia: Resolución Arbolado Emergencias MARZO 2025

VISTO: La Constitución de la Ciudad de Buenos Aires, las Leyes N° 3263/2009 Arbolado Público Urbano y N° 1777/2005 Ley Orgánica de Comunas, el Decreto N° 166/GCABA/2013, la Licitación Pública N° 230-1151-LPU23, las Planillas de Inspección internas y/o de la contratista N° 016 a 049 y las fotografías previas y posteriores a la intervención de cada ejemplar, obrantes en el informe N° IF-2025-45611835-GCABA-COMUNA8, vinculado a la presente como archivo de trabajo, y;

CONSIDERANDO:

Que conforme surge del artículo 10 inciso a) de la Ley N° 1777, concordante con lo establecido por el artículo 128 de la Constitución de la Ciudad de Buenos Aires, las Comunas tienen competencia exclusiva en materia de planificación, ejecución y control de los trabajos de mantenimiento urbano de las vías secundarias y otras de menor jerarquía, según normativa vigente;

Que con fecha 7 de mayo de 2013 se sancionó el Decreto N° 166/2013 por medio del cual se transfirió a las Comunas de la Ciudad Autónoma de Buenos Aires las misiones, funciones y responsabilidades establecidas en la Ley N° 3263, a excepción de las previstas en el artículo 1° de dicho Decreto, todo ello de conformidad con las competencias otorgadas por la Constitución de la Ciudad de Buenos Aires y por la Ley N° 1777;

Que la Ley N° 3263 de arbolado público urbano prevé en su artículo 15 que la Autoridad de Aplicación podrá efectuar tareas de tala o extracción en diferentes supuestos;

Que conforme la delegación efectuada por el Decreto N° 166/2013 corresponde a las Comunas la aplicación del artículo 15 de la Ley N° 3263, a excepción de los casos previstos en los incisos d), e) y g) del mismo;

Que de ello se desprende que la Comuna podrá disponer la extracción de árboles en aquellos casos en que el árbol esté seco, o que por su estado sanitario, fisiológico o por sus condiciones físicas no sea posible su recuperación o para garantizar la seguridad de las personas y/o bienes, o cuando se encuentre fuera de la línea de plantación respecto al resto de los árboles de la vereda, constituyendo un obstáculo;

Que asimismo, el último párrafo del mismo artículo establece que siempre que no mediaran situaciones excepcionales que no admitan demora, se deberá fijar un cartel junto al ejemplar a ser extraído o talado por el plazo de diez (10) días corridos, en el que se informe sobre las circunstancias que motivan la decisión respectiva, indicando las vías de contacto con la autoridad competente;

Que la Ley N° 3263 establece, en sus artículos 5° a 7°, los recaudos a seguir en caso de plantación y/o reposición de arbolado público urbano;

Que, se deberá tener en especial consideración y para su estricto cumplimiento, las pautas judiciales emanadas en los casos de Amparo Ambiental, garantizando el acceso público a la información respectiva.

Que, las pautas señaladas en el considerando precedente han emanado de la Dirección General de Espacios Verdes y Arbolado –MEPHU-, en concordancia con las directivas que le fueran comunicadas por la Procuración General.

Que el artículo 28 e incisos concordantes del art. 27 de la ley N° 1777, ponen en cabeza del Presidente de la Junta Comunal funciones de administración general;

Que de acuerdo a lo que surge de los informes de Inspección y fotografías previas de cada ejemplar, citados en el visto y a lo indicado por el sector comunal de Inspectores de Arbolado mediante las actas de inspección y fotografías del anexo, o las producidas por la contratista prestadora del servicio de mantenimiento del arbolado público –gestión de oficio ante riesgo inminente-, corresponde efectuar las extracciones de los ejemplares ubicados en las calles **Av. 27 de Febrero y Av. Escalada 6300 LA2, Av. 27 de Febrero y Av. Escalada 6300 LA7, Av. 27 de Febrero y Av. Escalada 6300 LA23, Av. 27 de Febrero y Av. Escalada 6300 LA42, Av. 27 de Febrero y Av. Escalada 6300 LA47, Crisóstomo Álvarez 4921, Aquino 5654, Av. Argentina 5791, Emilio Aubrun y Larrazábal, José Barros Pazos 3708 LA8 F, José P. T. Batlle y Ordóñez 5455 LA1, Bergantín Nancy 5163, Berón de Astrada 6031, Cafayate 5115 (4 ejemplares en escuela), Dr. Horacio Casco 4922, Av. Castaños 6500, Av. Escalada 4551, Ferre 6872, Fonrouge 3037, Cnel. Pedro García 5890 y Cafayate, Goleta Santa Cruz 6997 A y B, Hudson 4491/99, Hudson 4551, Guillermo Hudson 4139, Av. Larrazábal 5140 (7 ejemplares), Montiel 3841, Av. Piedra Buena 3154, Av. Int. Rabanal 3019, Av. Cnel. Roca 6660, Unanué 5742, Unanué 6311 LD, Zuviría 4967, Zuviría 5542**, en un todo de acuerdo a la normativa vigente.

Por ello, y en uso de las facultades que le son propias,

EL PRESIDENTE DE LA JUNTA COMUNAL

DE LA COMUNA N° 8

RESUELVE

Artículo 1°.- Convalídase las intervenciones correspondientes a extracciones, llevadas a cabo en los ejemplares arbóreos ubicados en **Av. 27 de Febrero y Av. Escalada 6300 LA2, Av. 27 de Febrero y Av. Escalada 6300 LA7, Av. 27 de Febrero y Av. Escalada 6300 LA23, Av. 27 de Febrero y Av. Escalada 6300 LA42, Av. 27 de Febrero y Av. Escalada 6300 LA47, Crisóstomo Álvarez 4921, Aquino 5654, Av. Argentina 5791, Emilio Aubrun y Larrazábal, José Barros Pazos 3708 LA8 F, José P. T. Batlle y Ordóñez 5455 LA1, Bergantín Nancy 5163, Berón de Astrada 6031, Cafayate 5115 (4 ejemplares en escuela), Dr. Horacio Casco 4922, Av. Castaños 6500, Av. Escalada 4551, Ferre 6872, Fonrouge 3037, Cnel. Pedro García 5890 y Cafayate, Goleta Santa Cruz 6997 A y B, Hudson 4491/99, Hudson 4551, Guillermo Hudson 4139, Av. Larrazábal 5140 (7 ejemplares), Montiel 3841, Av. Piedra Buena 3154, Av. Int. Rabanal 3019, Av. Cnel. Roca 6660, Unanué 5742, Unanué 6311 LD, Zuviría 4967, Zuviría 5542**, en el mes de MAYO del año en curso, a la Empresa MIICA S.A. CUIT N° 30-60812520-1 destinada por cuenta y cargo de esta Comuna, conforme a las planillas de Inspección presentadas en Anexo de la presente y que a todos sus efectos, forman parte de esta Resolución.

Artículo 2°.- Se deberán plantar nuevos ejemplares en los lugares ocupados por los extraídos, de acuerdo a lo establecido en el capítulo II de la Ley N° 3263.

Artículo 3°.- Se ha fijado un cartel junto al/los ejemplar/es a ser talado/s por el plazo de diez (10) días corridos, en el que se informara sobre las circunstancias que motivan la decisión respectiva, indicando las vías de contacto con la autoridad competente.

Artículo 4°.- Comuníquese a la Junta Comunal. Regístrese. Publíquese en el Boletín Oficial de la Ciudad de Buenos Aires. Notifíquese. Cumplido, archívese.-

Digitally signed by Lautaro Miguel EVINER
Date: 2025.10.23 10:41:58 ART
Location: Ciudad Autónoma de Buenos Aires

Digitally signed by Comunicaciones Oficiales
Date: 2025.10.23 10:42:04 -03:00

CIUDAD: Quilmes, José PLANILLA N° 1

CANTIDAD: Quilmes 8

FECHA: Viernes 2 Mayo 2023

CALLE	N° CHAPA	N°	ESPECIE	DM	HP	MANTEN	VEREDA	TIPOS DE PODA			RETARDO			PDS	INDICADOR	CLAVE MODELO	OBSERVACIONES	FOTOS		
								1	2	3	R	E	C					R	E	C
Itapúa	2554	CR	Fresno	32	6								X				Hecho por Silva 2/6/4			
G. Espera	6429																Hecho antes por Silva			
S. Trinidad	5088																			
Rio	3029	ET	NH	15									X							
J. Martí	3208																			
27 de Febrero	447	SAUCE	Sauce	35	5								X							
27 de Febrero	442	ALMONA	Almona	30	5								X							

CLAVE MODELO EN LA PARTE DE ATRÁS

FIRMA INSPECTOR

Calle: AV. 27 DE FEBRERO 6300 LA2 (ESCALADA)

Informe N° 016 – FOTO INICIAL



Calle: AV. 27 DE FEBRERO 6300 LA2 (ESCALADA)

Informe N° 016 – FOTO FINAL



CIUDAD: Quilmes, José PLANILLA N° 1

Comuna 8

FECHA: Viernes 2 Mayo 2023

CALLE	N° CHAPA	N°	ESPECIE	DM	HP	MANTEN	VEREDA	TIPOS DE PODA			RETARDO			PDS	INDICADOR	CLAVE MODELO	OBSERVACIONES	FOTOS		
								1	2	3	R	E	C					R	E	C
Itapúa	2554	CR	Fresno	32	6								X				Hecho por el Sr. 2/4			
G. Espera	6429																Hecho antes por el Sr.			
S. Trinidad	5088																			
Rio	3029	ET	NH	15									X							
J. Martí	3208																			
27 de Febrero	147	3208	Sauce	35	5								X				Ya fue realizado antes			
27 de Febrero	142	3208	Alamo	30	5								X				Cantero Central			
																	Lado Verde			

CLAVE MODELO EN LA PARTE DE ATRÁS

FIRMA INSPECTOR

Calle: AV. 27 DE FEBRERO 6300 LA7 (ESCALADA)

Informe N° 017 – FOTO INICIAL



Calle: AV. 27 DE FEBRERO 6300 LA7 (ESCALADA)

Informe N° 017 – FOTO FINAL



Calle: AV. 27 DE FEBRERO 6300 LA23 (ESCALADA)

Informe N° 018 – FOTO INICIAL



Calle: AV. 27 DE FEBRERO 6300 LA23 (ESCALADA)

Informe N° 018 – FOTO FINAL



Calle: AV. 27 DE FEBRERO 6300 LA42 (ESCALADA)

Informe N° 019 – FOTO INICIAL



Calle: AV. 27 DE FEBRERO 6300 LA42 (ESCALADA)

Informe N° 019– FOTO FINAL



Calle: AV. 27 DE FEBRERO 6300 LA47 (ESCALADA)

Informe N° 020 – FOTO INICIAL



Calle: AV. 27 DE FEBRERO 6300 LA47 (ESCALADA)

Informe N° 020 – FOTO FINAL



27 de febrero LA 47
F. F
Cantero central

BA Buenos Aires Ciudad

Fecha: 26 / 02 / 2025
 Aviso: EMERGENCIA OFICINA
 ARME: _____

Planilla de Inspección de Árboles

INFORMACIÓN DEL ÁRBOL Especie botánica: LIGUSTRO
 Calle: CRISTÓBAL ALVAREZ N° Ref.: 4921 Árbol seco: ☐ Árbol semiseco: ☐

PARÁMETROS MECÁNICOS Y SANITARIOS DEL ÁRBOL
 Altura (m): 6 D.A.P. (cm): 18 Inclinación: SI / NO Mayor a 40°: ☒ Menor a 40°: ☐
 Orientación de la inclinación: Hacia la calle: ☐ Hacia la propiedad: ☐ Hacia el largo de la vereda: ☐
 Copa: Desbalanceada: ☐ Descopado: ☐ Descopado y brotado: ☐

FUSTE

Tamaño / Parte	Base	Medio	Alto
Pequeñas			
Grandes			

Cavidades: ☐ Descortezamiento: ☐ Fructificaciones fungicas: ☒ Codominancias: ☐ Chorreados: ☐
 Cavity longitudinal en el fuste (m): _____ Espesor de la pared remanente (cm): _____

RAÍCES Expuestas: ☐ Levanta vereda (m²): _____ Fisuras en el frente de la propiedad: SI / NO

RAMAS Quebradas / Fisuradas: ☐ Excesivas / Cruzadas: ☐ Bajas: ☐
 Secas / Secas en los ápices: ☐ Invasión de espacio aéreo: ☐ Tocones: ☐
 Con cavidades, tumores o cánceros: ☐ Con mal ángulo de inserción: ☐ Codominantes: ☐

HOJAS Defoliación: PARCIAL / TOTAL Coloración anormal: ☐ Con manchas foliares: ☐
 Síntomas de enfermedades: ☐ Signos de insectos: ☐

RECOMENDACIONES DEL INSPECTOR

A: OBJETIVOS DE LA PODA Reducción de riesgo: ☐ Eliminar interferencias: ☐ Adecuación al sitio: ☐ Regulación de estructura: ☐
B: TIPOS DE PODA Formación: ☐ Limpieza: ☐ Aclarar: ☐ Refejado: ☐ Forjado: ☐
C: CORTE DE RAÍCES Superficial: ☐ Profundo: ☐
D: TRATAMIENTO FITOSANITARIO ☐ **E: TRASPLANTE** ☐ **F: EXTRACCIÓN** ☒

OBSERVACIONES
EJEMPLAR DESCALZADO, INCLINADO (MAYOR A 45°)
SE SOLICITA EXTRACCIÓN DE EMERGENCIA

INSPECTOR DE ARBOLADO
NOELIA MERINO 33942811 NOELIA
 Nombre y apellido D.N.I. Firma

Calle: ALVAREZ, CRISOSTOMO 4921

Informe N° 021 – FOTO INICIAL



Calle: ALVAREZ, CRISOSTOMO 4921

Informe N° 021 – FOTO FINAL



UBICACIÓN: NAVARILLO PLANILLA N° 1 Emergencia Troncos FECHA: 8/5 ☒

360

CALLE	N° CHAPA	REF.	ESPECIE	DM	HP	PARCIAL	VEREDA	TIPOS DE PODA			METRO			PESO	CLAVE MODELO	OBSERVACIONES	FE	FI	FF
								1	2	3	D	E	C						
SEMILOSA	1216		CAUSTICO	70	10			X								Emergencia CB			
LOS LOS SANCHE	5162		FRESNO	80	15				X							Emergencia CB (maderoso)			
LOS LOS SANCHE	5172		FRESNO	60	10			X								Emergencia CB (maderoso)			
CANADA DEL NORTE	5774	3730	PRENISO	100	19			X								Emergencia CB (maderoso)			
ZURIRIA	5542		ACACIA	40	10											Emergencia CB (maderoso)			
DELICIANO Y BIA NORA		A	FALSA	80	20			X								Emergencia CB (maderoso)			
DELICIANO Y BIA NORA		B	FALSA	80	17			X								Emergencia CB (maderoso)			
DELICIANO Y BIA NORA		C	FALSA	80	15			X								Emergencia CB (maderoso)			
AGUIRRE	5672	6077	LOGANIO	50	10			X								Emergencia CB (maderoso)			
AGUIRRE	5654		ACACIA	80	18											Emergencia CB (maderoso)			
AGUIRRE	5670		LOGANIO	60	10			X								Emergencia CB (maderoso)			

LLAVE MODELO EN LA PARTE DE ATRAS

FIRMA INSPECTOR:

IMA RESP. TRABAJOS EJECUTADOS:

Calle: AQUINO 5654

Informe N° 022 – FOTO INICIAL



Calle: AQUINO 5654

Informe N° 022 – FOTO FINAL



ESQUEMA SILVA - SILVERA		PLANILLA N°		COMUNA 8		RUBRO A		FECHA: 08/12/2025										
CONDICIÓN																		
CALLE	N° CHAPA	REF.	ESPECIE	DM	HT	PUNTUAL	VEREDA	TIPOS DE PODA	RETINO	PAOL	RESISTIVA	TROQUEO	CLAVE MODELO	OBSERVACIONES	F1	F2	F3	
								1	2	3	D E S C	E X T	C E P A					
1. FERRATA 25 de Mayo	5947		PARAISO	30	9			X							SOS Pedido como 5947			
" " " "	6015		JACARANDA	45	12			X							" " " "			
2. N. ESCALADA	4900	LD3	"	30	6			X							SOS EN VEREDA Villa Olimpica			
"	4900	LD2	"	35	7					X					" "			
"	4900	LD8	"	30	7			X							" "			
3. ALBARIÑO	2819		FRESNO	60	12			X							SOS AGREGADO			
4. ZUCUERA	4972		PARAISO	60	13			X							SOS INSPECCION			
5. PELA y Horacio Cacho	-		LIGUSTRO	40	8			X							SOS			
6. FON ROUGE	3033		FICUS	50	9					X					SOS			
7. MIRALLA	2911		PARAISO	70	14			X							SOS AGREGADO			
8. CARRILAN	2773		FRESNO	60	12			X							SOS AGREGADO EN FOTO 2784			
9. CARRILAN	2748		FRESNO	60	15			X							SOS			
10. AV. CASTAÑARES	5486		FRESNO	50	10			X							SOS AGREGADO			
"	5486		FRESNO	40	9			X							SOS			
11. AV. ARGENTINA	5791		LIGUSTRO	30	8					X					SOS AGREGADO			
12. MULLSONDO	3513		ACICIA	30	6			X							SOS			
13. M. LEGIZAMON	3785		ACER	50	9			X							"			
" " "	4074		PARAISO	90	18			X							"			
14. MULLSONDO	4443		PARAISO	60	12			X							"			
15. DIAZ VUE	5742		PARAISO	90	15					X					"			

FIRMA RESP. TRABAJOS EJECUTADOS:

CLAVE MODELO EN LA PARTE DE ATRÁS

FIRMA INSPECTOR:

Calle: ARGENTINA, AV. 5791

Informe N° 023 – FOTO INICIAL



Calle: ARGENTINA, AV. 5791

Informe N° 023 – FOTO FINAL



Formulario: NAVAIRO PLANILLA N° 1 505 Long... FECHA 9/3

CALLE	N° CHAPA	REF	ESPECIE	DM	H	PARCIAL	VEREDA	TIPOS DE PODA			SEÑAL				PROL	TRIPLO	CLAVE MODELO	OBSERVACIONES	TOTAL		
								1	2	3	D	E	C	F					T	REDUCTIVA	FF
Puerta Sur	2720		Alamo	40	12				X								Emergencia CB				
Ferre	6872		Ligustro	50	10						X					OK	Emergencia CB				
Ferre	6930		Alamo	63	12				X						X	?	Emergencia CB. VAG? ?				
La Paz 2021	5005	Fredd	Platan	90	19				X								Emergencia CB				
La Paz 2021	5005	Fredd	Platan	90	20				X								Emergencia CB				
Auburn y La Paz 2021			Acer	60	12						X						Adosados Emergencia CB				
Auburn	4520		Acer	80	15				X		X						Adosados Emergencia CB				
Costa Roca	4585																ya retirados (otra ciudad)				
Buvinia	4957																ya retirados (otra ciudad)				
Hudson	4520		Alamo	90	18			X	X								Adosados Emergencia CB				
Roca y Asmara	6215		Platan	40	10			X									Emergencia CB				
Roca	5500		Platan	80	20			X									Adosados Emergencia CB				
13 de Febrero y Combar																	No hay nada				
Forle Cruz y Quem			Apa	100	20			X									Emergencia CB				
Manuel	4016		Alamo	70	17						X						Emergencia CB				
S. LA CRUZ	5670		Acer	50	15			X									Emergencia CB				
LA TOLE	5020		Fredd	60	17			X									Emergencia CB				
ESCALADA	4267		Eucalipto	90	20			X									Emergencia CB				
Jose Leon Suarez	5072		Alamo	70	12			X									Emergencia CB				

CLAVE MODELO EN LA PARTE DE ATRAS

FIRMA INSPECTOR:

Calle: AUBRUN, EMILIO Y LARRAZABAL

Informe N° 024 – FOTO INICIAL



Aubrun y Larrazábal inicio



Calle: AUBRUN, EMILIO Y LARRAZABAL

Informe N° 024 – FOTO FINAL



CONDICIÓN: Normal PLANILLA N° 1

CONDICIÓN: Normal

FORMA: Sentado 12 meses

CALLE	N° CRAPA	REF	ESPECIE	DM	H°	MATERIAL	VEREDA	TIPOS DE PODA			RETIRO			PACT	TRONCO	CLAVE MODELO	OBSERVACIONES	FOTOS		
								1	2	3	D	E	C					FE	FE	FE
<u>Sacros 1205</u>	<u>320P</u>	<u>LAF</u>	<u>Alamo</u>	<u>65</u>	<u>9</u>												<u>505. Alamo 1205000 3000</u>			
<u>Sacros 1205</u>	<u>320P</u>	<u>LAZ.F</u>	<u>Alamo</u>	<u>75</u>	<u>15</u>												<u>505. Alamo 1205000 3000</u>			

Calle: BARROS PAZOS 3708 LA8 F

Informe N° 025 – FOTO INICIAL



Calle: BARROS PAZOS 3708 LA8 F

Informe N° 025 – FOTO FINAL



BA Buenos Aires Ciudad

Planilla de Inspección de Árboles

Fecha: 6/3/2025
 Aviso: SOS
 ARME: _____

INFORMACIÓN DEL ÁRBOL
 Calle: BATLLE y OROLOGER Especie botánica: Pascuá
 N°/Tel: 5455 LA 1 Árbol seco ☐ Árbol semiseco ☐

PARÁMETROS MECÁNICOS Y SANITARIOS DEL ÁRBOL
 Altura (m): 10 D.A.F. (cm): 65 Inclinación: SI / NO ☐ Mayor a 40° ☐ Menor a 40° ☐
 Orientación de la inclinación: Hacia la calle ☐ Hacia la propiedad ☐ Hacia el largo de la vereda ☐
 Copa: Desbalanceada ☐ Descapada ☐ Descapada y brotada ☐

FUSTE

Cavidades:	Tamaño / Parte	Basal	Medio	Alto
Pequeñas				
Grandes				

Desdormimiento: ☐
 Fructificaciones fungicas: ☐
 Cedominancias: ☐
 Chomados: ☐

Cavidad longitudinal en el fuste (m): _____ Espesor de la pared remanente (cm): _____

RAÍCES Expuestas: ☐ Levanta vereda (m²): _____ Fibras en el frente de la propiedad: SI / NO ☐

RAMAS Quebradas / Fisuradas: ☐ Excesivas / Cruzadas: ☐ Bajas: ☐
 Secas / Secas en los ápices: ☐ Invasión de espacio aéreo: ☐ Tocones: ☐
 Con cavidades, tumores o cánceros: ☐ Con mal ángulo de inserción: ☐ Codominantes: ☐

HOJAS Defoliación: PARCIAL / TOTAL ☐ Coloración anormal: ☐ Con manchas foliares: ☐
 Síntomas de enfermedades: ☐ Signos de insectos: ☐

RECOMENDACIONES DEL INSPECTOR

A: OBJETIVOS DE LA PODA
 Reducción de riesgo: ☐ Eliminar interferencias: ☐ Adecuación al sitio: ☐ Regulación de estructura: ☐

B: TIPOS DE PODA Formación: ☐ Limpieza: ☐ Aclareo: ☐ Retalado: ☐ Terciado: ☐

C: CORTE DE RAÍCES Superficial: ☐ Profundo: ☐

D: TRATAMIENTO FITOSANITARIO ☐ **E: TRASPLANTE** ☐ **F: EXTRACCIÓN** ☒

OBSERVACIONES
Ejemplar q. muestra arrojada
presenta brazos principales desganados, peligro
de colapsos inminente.

EXTRACCIÓN de E. inefectivos

INSPECTOR DE ARBOLADO
Maria Gallicchio 33481821 gallicchio
 Nombre y apellido D.N.I. Firma

Calle: BATLLE Y ORDOÑEZ 5455 LA1

Informe N° 026 – FOTO INICIAL



Calle: BATLLE Y ORDOÑEZ 5455 LA1

Informe N° 026 – FOTO FINAL



CUADRILLA:		PLANILLA N°		COMUNA 8 "RUBRO B"										FECHA: 545450 08/03/2025		FOTOS						
CALLE	N° CHAPA	REF	ESPECIE	DH	HP	PUNTUAL	VEREDA	CORTE	TIPOS DE PODA			RETIRO			PAG1	REDUCTIVA	TIPOCDO	CLAVE MODELO	OBSERVACIONES	FE	FI	FF
									1	2	3	DES	EXT	CEPA								
1 OLIVEN y Uruaue	-	1	ACEE	40	8				X										SOS			
2 " "	-	2	FRESNO	30	6				X										"			
3 Rucci	4355		TILO	60	15					X									"			
4 " "	4349		ACEE	80	17				X										"			
5 Uruaue	6311		ACEE	60	12					X									" inscripciones.			
6 CAÑADAR DE Ponce	4681	4683	FRESNO	60	15				X										SOS			
7 GUATINI	4743		FRESNO	80	15					X									"			
8 " "	4746		PARAISO	70	13				X										"			
9 " "	4744		FRESNO	60	8					X									"			
10 " "	4740		PARAISO	90	10				X										"			
11 " "	4726		PARAISO	60	12				X										"			
12 " "	4778		PARAISO	60	16				X										"			
13 PEDRO GARCIA y CAFOYATE			PINO	90	17							X							"			
14 " "			MORA	60	16						X								"			
15 PARRANTIN Alancy	5225		ALAMO	80	15					X									" ACEROS			
16 " "	5163		PINO	80	15							X							" "			
17 AV. Roca Fte Comuna 8			FRESNO	20	6							X							" "			
18 AV Roca	5050	Fte	TIPA	30	8				X										" "			
19 " "	5070		PINO	30	10				X										" "			
20 " "	5025		PLATANO	40	10				X										" "			

FIRMA RESP. TRABAJOS EJECUTADOS: _____ CLAVE MODELO EN LA PARTE DE ATRÁS _____ FIRMA INSPECTOR: _____


Calle: BERGANTIN NANCY 5163

Informe N° 027 – FOTO INICIAL



Calle: BERGANTIN NANCY 5163

Informe N° 027 – FOTO FINAL



BA Buenos Aires Ciudad

Fecha: 13/03/2025
 Avda: Emperatriz / Suceso
 ARME:

Planilla de Inspección de Árboles

INFORMACIÓN DEL ÁRBOL
 Especie botánica: _____
 Calle: CARAYATE N° Ref.: 5115 Árbol seco ☐ Árbol semiseco ☐

PARÁMETROS MECÁNICOS Y SANITARIOS DEL ÁRBOL
 Altura (m): _____ D.A.P. (cm): _____ Inclinación: SI / NO Mayor a 45° ☐ Menor a 45° ☐
 Orientación de la inclinación: Hacia la calle ☐ Hacia la propiedad ☐ Hacia el largo de la vereda ☐
 Copa: Desbalanceada ☐ Descopado ☐ Descopado y brotado ☐

FUSTE

Tamaño / Parte	Rasa	Meda	APA
Pecunías			
Orizales			

 Cavidades: _____
 Cantidad longitudinal en el fuste (m): _____ Espesor de la corteza restante (cm): _____
 Descortezamiento: ☐ Fructificaciones fungicas: ☐
 Codominancias: ☐ Choriados: ☐

RAÍCES Expostas: ☐ Levanta vereda (m²): _____ Fallas en el frente de la propiedad: SI / NO

RAMAS Quebradas / Fisuradas: ☐ Expositas / Cruzadas: ☐ Rejas: ☐
 Secas / Secas en los ápices: ☐ Invasión de espacio aéreo: ☐ Tocones: ☐
 Con cavidades, tumores o cánceros: ☐ Con mal ángulo de inserción: ☐ Codominantes: ☐

HOJAS Defoliación: PARCIAL / TOTAL Coloración anormal: ☐ Con manchas foliares: ☐
 Síntomas de enfermedades: ☐ Signos de insectos: ☐

RECOMENDACIONES DEL INSPECTOR
 A: OBJETIVOS DE LA PODA Reducción de riesgo: ☐ Eliminar interferencias: ☐ Adecuación al sitio: ☐ Regulación de estructura: ☐
 B: TIPOS DE PODA Formación: ☐ Limpieza: ☐ Aclareo: ☐ Retalado: ☐ Terciado: ☐
 C: CORTE DE RAÍCES Superficial: ☐ Profundo: ☐
 D: TRATAMIENTO FITOSANITARIO ☐ E: TRASPLANTE ☐ F: EXTRACCIÓN ☒ **X5**

OBSERVACIONES
 Se solicita extracción de los siguientes especímenes:
 Ubicados dentro de la escuela Primaria común N°1.
 - Ailanthus 40/15 árbol descapado apoyado sobre muro del mismo (mediana)
 - Mora: Mora grande y árbol pegado a vereda 20/7
 - Hibiscus 35/6 ; descapado
 - Ailanthus 40/9 y regimiento de copa
 " 38/10 "
 Todas las especímenes se encuentran ubicados en el patio detrás del comedor.

INSPECTOR DE ARBOLADO
Maria Galliano 33485827
 Nombre y apellido D.N.I.
Galliano
 Firma

Calle: CAFAYATE 5115

Informe N° 028 – FOTO INICIAL




Calle: CAFAYATE 5115

Informe N° 028 – FOTO FINAL



Calle: CAFAYATE 5115

Informe N° 028 – FOTO INICIAL



Calle: CAFAYATE 5115

Informe N° 028 – FOTO FINAL



Calle: CAFAYATE 5115

Informe N° 028 – FOTO INICIAL




Calle: CAFAYATE 5115

Informe N° 028 – FOTO FINAL



Calle: CAFAYATE 5115

Informe N° 028 – FOTO INICIAL



Calle: CAFAYATE 5115

Informe N° 028 – FOTO FINAL



BA Buenos Aires Ciudad

Fecha: 25 / 03 / 2025
 Aviso: EMERGENCIA
 ARME: _____

Planilla de Inspección de Árboles

INFORMACIÓN DEL ÁRBOL Especie botánica: LEUCOSIA
 Calle: HERNÁNDEZ CASCO N°/Ref.: 4922 103 Árbol seco: ☐ Árbol semiseco: ☒

PARÁMETROS MECÁNICOS Y SANITARIOS DEL ÁRBOL
 Altura (m): 3 D.A.P. (cm): 18 Inclinación: ☒ SI / NO Mayor a 40°: ☐ Menor a 40°: ☒
 Orientación de la inclinación: Hacia la calle: ☒ Hacia la propiedad: ☐ Hacia el largo de la vereda: ☐
 Copa: Desbalanceada: ☐ Descopado: ☐ Descopado y brotado: ☐

FUSTE

Tamaño / Parte	Basal	Media	Alta
Pequeñas			
Grandes			

Cavidades: _____ Descortezamiento: ☐
 Fructificaciones fúngicas: ☐
 Codominancias: ☐
 Chomados: ☐
 Cavidad longitudinal en el fuste (m): _____ Espesor de la pared remanente (cm): _____

RAÍCES Expuestas: ☐ Levanta vereda (m²): _____ Figuras en el frente de la propiedad: SI / NO

RAMAS Quebradas / Fisuradas: ☐ Excesivas / Cruzadas: ☐ Bajas: ☐
 Secas / Secas en los ápices: ☐ Invasión de espacio aéreo: ☐ Tocones: ☐
 Con cavidades, tumores o canchales: ☐ Con mal ángulo de inserción: ☐ Codominantes: ☐

HOJAS Defoliación: PARCIAL / TOTAL Coloración anormal: ☐ Con manchas foliares: ☐
 Síntomas de enfermedades: ☐ Signos de insectos: ☐

RECOMENDACIONES DEL INSPECTOR

A: OBJETIVOS DE LA PODA Reducción de riesgo: ☐ Eliminar interferencias: ☐ Adecuación al sitio: ☐ Regulación de estructura: ☐
B: TIPOS DE PODA Formación: ☐ Limpieza: ☐ Aclareo: ☐ Retalado: ☐ Terciado: ☐
C: CORTE DE RAÍCES Superficial: ☐ Profundo: ☐
D: TRATAMIENTO FITOSANITARIO ☐ **E: TRASPLANTE** ☐ **F: EXTRACCIÓN** ☐

OBSERVACIONES
ESQUELAR INCLINADO DESCALZADO SE SOLICITA EXTRACCIÓN
DE EMERGENCIA

INSPECTOR DE ARBOLADO
NOELIN MORAJO 33992811 NOELIN
 Nombre y apellido D.N.I. Firma

Calle: CASCO, HORACIO 4922

Informe N° 029 – FOTO INICIAL



Calle: CASCO, HORACIO 4922

Informe N° 029 – FOTO FINAL



CALLE		N° CHAPA	REF	ESPECIE	DM	HP	PUNTUAL	VEREDA	TIPOS DE PODA			RETIRO		PADI	TRONCO	CLAVE MODELO	OBSERVACIONES	TOTOS			
								CORTE RAZ/EC	1	2	3	DE SC	RE T	CE PA	REDUCTIVA				FE	FE	FE
CALLE S. Cruz		6997		h/a	110	20							X								
CALLE S. Cruz		6997	A	ALCORN	90	10			X					X							
CALLE S. Cruz		6997	B	ALCORN	30	8								X							
CALLE S. Cruz		417		EXCAVIL	120	18			X												
CALLE S. Cruz		1690		ALCORN	30	15			X												
CALLE S. Cruz		5338	A	SCHINUS	90	13				X											
CALLE S. Cruz		5338	B	SCHINUS	20	10			X												
CALLE S. Cruz		5090		FRESNO	40	9				X											
CALLE S. Cruz		6072		FRESNO	50	10			X												
CALLE S. Cruz		1100		h/a	110	15			X												
CALLE S. Cruz		6300		ALCORN	40	10							X								
CALLE S. Cruz		5455		FRESNO	60	12			X												
CALLE S. Cruz		5455		FRESNO	20	6			X												

MA RESP. TRABAJOS EJECUTADOS: _____

CLAVE MODELO EN LA PARTE DE ATRÁS

FIRMA INSPECTOR: HERRERO
ABRIL (menor Orden)

Calle: CASTAÑARES, AV. 6500

Informe N° 030 – FOTO INICIAL



Calle: CASTAÑARES, AV. 6500

Informe N° 030 – FOTO FINAL



CUADRILLA:		PLANILLA N°		COMUNA 8 RUBRO B										FECHA: SAO 08/13/2025		FOTOS					
CALLE	N° CHAPA	REF	ESPECIE	DM	N°	PUNTAJE	VEREDA	TIPOS DE PODA			RETIRO			P821	REDUCTIVA	TROCEO	CLAVE MODELO	OBSERVACIONES	FI	FI	FF
								1	2	3	DES	EXT	CEPA								
ESCALADA	4551	FTE	Jacaranda	30	8			X										SOS AGREGADO			
ESCALADA	4551		Jacaranda	20	6			X										"			
ESCALADA	4551		EUCALIPTO	100	22										X			SOS			
ESCALADA	4551	LA	PLATANO	60	15			X										SOS AGREGADO			
AV. BOCA FTE DEL PARQUE			Jacaranda	20	6			X										"			
"		"	EUCALIPTO	80	20			X										SOS			
"		"	EUCALIPTO	80	22			X										SOS AGREGADO			
"		"	Jacaranda	20	7			X										"			
"		"	Jacaranda	20	7			X										"			
23 DE FEBRERO Y ESCALADA	1		SAUCE	30	8			X										"			
"	"	2	ALAMO	30	6						X							"			
"	"	3	ALAMO	30	8			X										SOS			
"	"	4	SAUCE	30	7			X										"			
"	"	5	SAUCE	30	7			X										"			
"	"	6	SAUCE	30	7			X										"			
"	"	7	SAUCE	40	7						X							"			
"	"	8	SAUCE	30	7			X										"			
"	"	9	SAUCE	40	7							X						"			
"	"	10	SAUCE	30	8			X										"			
"	"	11	SAUCE	30	6			X										"			

FIRMA RESP. TRABAJOS EJECUTADOS: _____ CLAVE MODELO EN LA PARTE DE ATRÁS FIRMA INSPECTOR: _____

Calle: ESCALADA, AV. 4551

Informe N° 031 – FOTO INICIAL



Calle: ESCALADA, AV. 4551

Informe N° 031 – FOTO FINAL



UNIDAD: NAVARRO PLANILLA N°: (1) SOS LOUSHU FECHA: 9/3

CALLE	N° CHAPA	REF.	ESPECIE	DM	MP	PUNTAJE	VEREDAS			TIPOS DE POMA			RETLING			PABO	CLAVE MODELO	OBSERVACIONES	FOTOS		
							1	2	3	1	2	3	1	2	3				1	2	3
2-2000	2200		Ilave	40	12													Emergencia CB			
Ferre	6872		Wushu	50	10												OK	Emergencia CB			
FERRE	6950		Pizano	63	12													Emergencia CB. VHS?			
LARRAZABAL	5005	FERR	Pizano	90	19													Emergencia CB			
LARRAZABAL	5005	FERR	Pizano	90	20													Emergencia CB			
AUBRUN y LARRAZABAL			ACE	60	12													Agresión Emergencia CB			
AUBRUN	4520		ACE	80	15													Agresión Emergencia CB			
CASTAÑOS	4595																	ya Reducido (oto centro)			
BUIVIA	4951																	ya Reducido (oto centro)			
HUDSON	4520		OLIVA	90	18													Agresión Emergencia CB			
BARRA ASTERNA	6215		Pizano	40	10													Emergencia CB			
ROSA	5503		Pizano	80	20													Agresión Emergencia CB			
13 de Febrero y Combs																		No hay nada			
1 de la Cruz y Guern			fila	100	20													Emergencia CB			
Montiel	4816		ponzo	70	12													Emergencia CB			
LA CRUZ	5670		ACE	50	15													Emergencia CB			
LA TORRE	5210		FERR	60	17													Emergencia CB			
ESCALADA	4367		Eucalipto	90	20													Emergencia CB			
1 de la Cruz y Guern	5077		ponzo	70	12													Emergencia CB			

FIRMA RESP. TRABAJOS EJECUTADOS: _____ CLAVE MODELO EN LA PARTE DE ATRÁS FIRMA INSPECTOR: _____

Calle: FERRE 6872

Informe N° 032 – FOTO INICIAL



Calle: FERRE 6872

Informe N° 032 – FOTO FINAL



CALLE		N° CHAPA	REF	ESPECIE	DM	HP	PUNTUAL	VEREDA	TIPOS DE PODA			RETIRO			P401	REDUCTIVA	TROCEO	CLAVE MODELO	OBSERVACIONES	FOTOS		
									1	2	3	D	E	C								
												B	X	E	P							
1	FEDESA 25 de Mayo	5947		PARAISO	30	9			X											SOS Pedido como 5947		
1	" " " "	6015		Jacaranda	45	12			X											" " " "		
1	AV. ESCALADA	4900	LD3	"	20	6				X										S.O.S. EN VEREDA de la clinica		
1	"	4900	LD2	"	35	7						X								" " " "		
1	"	4900	LD8	"	30	7			X											" " " "		
1	ALBAÑO	2818		FRESNO	60	12			X											SOS AGREGADO		
1	ZUCUERA	4972		PARAISO	60	13				X										SOS INSPECCION		
1	Rea y Horacio Casco	-		Ligero	10	8			X											SOS		
1	Font Rouge	3033		Ficus	50	9							X							SOS		
1	MILK HA	2911		PARAISO	10	14				X										SOS AGREGADO		
1	Corvalan	2773		FRESNO	60	12			X											SOS AGREGADO EN FOTO 2773		
1	Corvalan	2748		FRESNO	60	15				X										SOS		
1	AV. CASTAÑOS	5486		FRESNO	50	10			X											SOS AGREGADO		
1	"	5480		FRESNO	40	9				X										SOS		
1	AV. ARGENTINA	5791		Ligero	30	8						X								SOS AGREGADO		
1	MORGONDO	3313		ALICIA	30	6			X											SOS		
1	M. Leguizamón	3785		ACER	50	9				X										"		
1	"	4074		PARAISO	40	18			X											"		
1	MORGONDO	4443		PARAISO	60	12				X										"		
1	UNA VUE	5742		PARAISO	50	15							X							"		

FIRMA RESP. TRABAJOS EJECUTADOS:

CLAVE MODELO EN LA PARTE DE ATRAS

FIRMA INSPECTOR:

Calle: FONROUGE 3037

Informe N° 033 – FOTO INICIAL



Calle: FONROUGE 3037

Informe N° 033 – FOTO FINAL



Fonrouge 3037 fin 

CUADRELLA:		PLANTILLA N°		COMUNA 8 "RUBRO B"										FECHA: 5/4/2020 08/03/2025		FOTOS					
CALLE	N° OLPA	REF.	ESPECIE	DH	H	PUNTUAL	VEREDA	TIPOS DE PODA			RETIRO			P401	REDUCTIVA	TRONCO	CLAVE MODELO	OBSERVACIONES	FI	PI	FF
								1	2	3	DES	EX	CE								
1 OLIVEN y Uruaue	-	1	ACEB	40	8			X										SOS			
2 " "	-	2	FRESNO	30	6			X										"			
3 Bucci	4855		TILÓ	60	15				X									"			
4 " "	4349		ACEB	80	17			X										"			
5 Uruaue	6311		ACEB	60	12				X									" insalubre.			
6 CAÑADILLO FORTZ	4681	4653	FRESNO	60	15			X										SOS			
7 GUATINI	4743		FRESNO	80	15				X									"			
8 " "	4746		PARAISO	70	13			X										"			
9 " "	4744		FRESNO	60	8				X									"			
10 " "	4740		PARAISO	90	10			X										"			
11 " "	4736		PARAISO	60	12			X										"			
12 " "	4738		PARAISO	60	16			X										"			
13 PEDRO GARCIA y Cofrearte			PINO	90	17						X							"			
14 " "			MORA	60	10				X									"			
15 BERGANTIN NANCY	5225		ALAMO	90	15				X									" AGUERO			
16 " "	5163		PINO	80	15						X							" "			
17 AV. ROCA FTE COMUNA 8			FRESNO	20	6					X								" "			
18 AV. ROCA	5050	FTE	TIPA	30	8			X										" "			
19 " "	5070		PINO	30	10			X										" "			
20 " "	5025		PLATANO	40	10			X										" "			

FIRMA RESP. TRABAJOS EJECUTADOS: _____ CLAVE MODELO EN LA PARTE DE ATRAS _____ FIRMA INSPECTOR: _____

Calle: GARCIA, PEDRO CNEL. 5890 (CAFAYATE)

Informe N° 034 – FOTO INICIAL



Calle: GARCIA, PEDRO CNEL. 5890 (CAFAYATE)

Informe N° 034 – FOTO FINAL



Calle: GOLETA SANTA CRUZ 6997 A-B

Informe N° 035 – FOTO INICIAL



Calle: GOLETA SANTA CRUZ 6997 (A-B)

Informe N° 035 – FOTO FINAL



Calle: HUDSON 4491/4499

Informe N° 036 – FOTO INICIAL



Calle: HUDSON 4491/4499

Informe N° 036 – FOTO FINAL



Hudson 4491/4499 final

Calle: HUDSON 4551

Informe N° 037 – FOTO INICIAL



Calle: HUDSON 4551

Informe N° 037 – FOTO FINAL



BA Buenos Aires Ciudad

Fecha: 20, 2, 2025
 Aviso: 5 00085 76 9/25
 ARME: _____

Planilla de Inspección de Árboles

INFORMACIÓN DEL ÁRBOL Especie botánica: Ficus mo
 Calle: Hudson N°/Ref.: 4139 Árbol seco: ☐ Árbol semiseco: ☐

PARÁMETROS MECÁNICOS Y SANITARIOS DEL ÁRBOL

Altura (m): 6 D.A.P. (cm): 38 Inclinación: Si / NO Mayor a 40°: ☐ Menor a 40°: ☐
 Orientación de la inclinación: Hacia la calle: ☐ Hacia la propiedad: ☐ Hacia el largo de la vereda: ☐
 Copa: Desbalanceada: ☐ Descopado: ☐ Descopado y rotado: ☐

FUSTE

Tamaño / Parte	Basal	Media	Alta
Pequeñas			
Grandes			<input checked="" type="checkbox"/>

Cavidades: _____ Descoartamiento: ☐
 Fructificaciones fúngicas: ☐
 Codominancias: ☐
 Chorroados: ☐
 Cavidad longitudinal en el fuste (m): _____ Espesor de la pared remanente (cm): _____

RAÍCES Expuestas: ☐ Levanta vereda (m²): _____ Fisuras en el frente de la propiedad: Si / NO

RAMAS Quebradas / Fisuradas: ☐ Explosivas / Cruzadas: ☐ Bajas: ☐
 Secas / Secas en los ápices: ☐ Invasión de espacio aéreo: ☐ Topones: ☐
 Con cavidades, tumores o cánceros: ☐ Con mal ángulo de inserción: ☐ Codominantes: ☐

HOJAS Defoliación: PARCIAL / TOTAL Coloración anormal: ☐ Con manchas foliares: ☐
 Síntomas de enfermedades: ☐ Signos de insectos: ☐

RECOMENDACIONES DEL INSPECTOR

A: OBJETIVOS DE LA PODA Reducción de riesgo: ☐ Eliminar interferencias: ☐ Adecuación al sitio: ☐ Regulación de estructura: ☐
B: TIPOS DE PODA Formación: ☐ Limpieza: ☐ Aclareo: ☐ Retalado: ☐ Terclado: ☐
C: CORTE DE RAÍCES Superficial: ☐ Profundo: ☐
D: TRATAMIENTO FITOSANITARIO ☐ **E: TRASPLANTE** ☐ **F: EXTRACCIÓN** ☒

OBSERVACIONES
Extracción de empujamiento de ejemplar que presenta riesgo en el cielo de la copa con cavidad pronunciada interna e inclinación de la copa hacia la propiedad.

INSPECTOR DE ARBOLADO

Leontina Cobano Zacarias [Firma]
 Nombre y apellido D.N.I. Firma

Calle: HUDSON, GUIILERMO 4139

Informe N° 038 – FOTO INICIAL



Calle: HUDSON, GUIILERMO 4139

Informe N° 038 – FOTO FINAL



BA Buenos Aires Ciudad

Fecha: 20 / 03 / 2015
 Aviso: EMERGENCIA
 ARME: _____

Planilla de Inspección de Árboles

INFORMACIÓN DEL ÁRBOL Especie botánica: SOTOMIA y ALAMO
 Calle: LAMARZABAI N°/Ref: 5140 (EX.35) Arbol seco ☐ Arbol semiseco ☐

PARÁMETROS MECÁNICOS Y SANITARIOS DEL ÁRBOL
 Altura (m): 7.18 D.A.P. (cm): 18/15 Inclinación: SI / NO Mayor a 40° ☐ Menor a 40° ☐
 Orientación de la inclinación: Hacia la calle: ☐ Hacia la propiedad: ☐ Hacia el largo de la vereda: ☐
 Copa: Desbalanceada: ☐ Descopado: ☐ Descopado y brotado: ☐

FUSTE

Tamaño / Parte	Basal	Media	Alta
Pequeñas			
Grandes			

Descortezamiento: ☐
 Fructificaciones fúngicas: ☐
 Codominancias: ☐
 Chorreados: ☐

Cavidad longitudinal en el fuste (m): _____ Espesor de la pared remanente (cm): _____

RAÍCES Expuestas: ☐ Levanta vereda (m²): _____ Fisuras en el frente de la propiedad: SI / NO

RAMAS Quebradas / Fisuradas: ☐ Excesivas / Cruzadas: ☐ Bajas: ☐
 Secas / Secas en los ápices: ☐ Invasión de espacio aéreo: ☐ Tocones: ☐
 Con cavidades, tumores o cáncros: ☐ Con mal ángulo de inserción: ☐ Codominantes: ☐

HOJAS Defoliación: PARCIAL / TOTAL Coloración anormal: ☐ Con manchas foliares: ☐
 Síntomas de enfermedades: ☐ Signos de insectos: ☐

RECOMENDACIONES DEL INSPECTOR

A: OBJETIVOS DE LA PODA Reducción de riesgo: ☐ Eliminar interferencias: ☐ Adecuación al sitio: ☐ Regulación de estructura: ☐

B: TIPOS DE PODA Formación: ☐ Limpieza: ☐ Aclareo: ☐ Refaldado: ☐ Terciado: ☐

C: CORTE DE RAÍCES Superficial: ☐ Profundo: ☐

D: TRATAMIENTO FITOSANITARIO ☐ **E: TRASPLANTE** ☐ **F: EXTRACCIÓN** ☐

OBSERVACIONES
SE SOLICITA LA EXTRACCIÓN DE EMERGEN-
CIA AMBOS EJEMPLARES DESCALZADOS Y CAÍDOS.

INSPECTOR DE ARBOLADO
NOELIA MORAÑO 33942811 NOELIA M.
 Nombre y apellido D.N.I. Firma

BA Buenos Aires Ciudad

Fecha: 10 / 03 / 2025
 Aviso: INGRESO X MAIL FERNANDO
 ARME: _____

Planilla de Inspección de Árboles

INFORMACIÓN DEL ÁRBOL Especie botánica: TECOMA X S
 Calle: LAABAZA BAL N°/Ref.: 5140 Árbol seco: ☐ Árbol semiseco: ☐

PARÁMETROS MECÁNICOS Y SANITARIOS DEL ÁRBOL
 Altura (m): 4/4/4/4 D.A.P. (cm): 10/9/10/8 Inclinación: SI / NO: Mayor a 40°: ☐ Menor a 40°: ☐
 Orientación de la inclinación: Hacia la calle: ☐ Hacia la propiedad: ☐ Hacia el largo de la vereda: ☐
 Copa: Desbalanceada: ☐ Descapado: ☐ Descapado y brotado: ☐

FUSTE

Cavidades:	Tamaño / Parte	Basal	Media	Alta
Pequeñas				
Grandes				

Descoartamiento: ☐
 Fructificaciones fungicas: ☐
 Codominancias: ☐
 Chorreados: ☐

Cavidad longitudinal en el fuste (m): _____ Espesor de la pared remanente (cm): _____

RAÍCES Expuestas: ☐ Levanta vareda (m²): _____ Fisuras en el frente de la propiedad: SI / NO

RAMAS Quebradas / Fisuradas: ☐ Excesivas / Cruzadas: ☐ Bajas: ☐
 Secas / Secas en los ápices: ☐ Invación de espacio aéreo: ☐ Tocones: ☐
 Con cavidades, tumores o cánceros: ☐ Con mal ángulo de inserción: ☐ Codominantes: ☐

HOJAS Defoliación: PARCIAL / TOTAL Coloración anormal: ☐ Con manchas foliares: ☐
 Síntomas de enfermedades: ☐ Signos de insectos: ☐

RECOMENDACIONES DEL INSPECTOR

A: OBJETIVOS DE LA PODA
 Reducción de riesgo: ☐ Eliminar interferencias: ☐ Adecuación al sitio: ☐ Regulación de estructura: ☐

B: TIPOS DE PODA Formación: ☐ Limpieza: ☐ Aclareo: ☐ Refaldado: ☐ Terciado: ☐

C: CORTE DE RAÍCES Superficial: ☐ Profundo: ☐

D: TRATAMIENTO FITOSANITARIO ☐ **E: TRASPLANTE** ☐ **F: EXTRACCIÓN** ☐

OBSERVACIONES
SE SOLICITA LA EXTRACCIÓN DE 5 TECOMAS
VIRALES, QUE CAUSARON DE FORMA ESPONTÁNEA Y E IMPIDEN
EL CORRECTO FUNCIONAMIENTO DEL PORTON DE LA ESCUELA
35.
PRIOIRIDAD BAJA

INSPECTOR DE ARBOLADO
NOELIA MERINO 33947611 NOELIA
 Nombre y apellido D.N.I. Firma


Calle: LARRAZABAL 5140 (7 EJEMPLARES)

Informe N° 039 – FOTO INICIAL




Calle: LARRAZABAL 5140 (7 EJEMPLARES)

Informe N° 039 – FOTO INICIAL



Calle: LARRAZABAL 5140 (7 EJEMPLARES)

Informe N° 039 – FOTO FINAL



BA Buenos Aires Ciudad

Fecha: 12 / 3 / 25
 Avda: 50m 98832/25
 ARME: _____

Planilla de Inspección de Árboles

INFORMACIÓN DEL ÁRBOL Especie botánica: Quercus
 Date: Montiel N° Ref: 5844 Aislado: ☐ Área arbolada: ☐

PARÁMETROS MECÁNICOS Y SANITARIOS DEL ÁRBOL
 Altura (m): 4 D.A.M. (cm): 15 Inclinación SI: ☒ Mayor a 40°: ☐ Menor a 40°: ☐
 Orientación de la inclinación: Hacia la calle: ☐ Hacia la propiedad: ☐ Hacia el largo de la vereda: ☐
 Copa: Costal/abombada: ☐ Desmenuzada: ☐ Desmenuzada y frutosa: ☐

FUSTE

Tamaño / Parte	Estado	Medida	Ant
Cavidades:			
Regulares			
Irregulares			

Cavidad longitudinal en el fuste (m): _____ Espesor de la pared del fuste (cm): _____

RAÍCES Expuestas: ☐ Levanta vereda (m): _____ Si funciona al frente de la propiedad: SI ☒ NO ☐

RAMAS Quebradas / Flopadas: ☐ Expuestas / Quebradas: ☐ Hojas: ☐
 Secas / Seccionadas / Aplastadas: ☐ Inclinación excesiva: ☐ Torsión: ☐
 Con cavidades, tumores o sancochos: ☐ Con más de un ángulo de inclinación: ☐ Copombrados: ☐

HOJAS Distribución: PARCIAL / TOTAL Coloración normal: ☐ Coloración amarillenta: ☐
 Síntomas de enfermedades: ☐ Síntomas de insectos: ☐

RECOMENDACIONES DEL INSPECTOR
 A: OBJETIVOS DE LA PODA: Eliminación de riesgos: ☐ Eliminación de interferencias: ☐ Adecuación al sitio: ☐ Regulación de estructura: ☐
 B: TIPOS DE PODA: Formativa: ☐ Limpieza: ☐ Aclareo: ☐ Redondeado: ☐ Reducido: ☐
 C: CORTE DE RAÍCES: Superficial: ☐ Profunda: ☐
 D: TRATAMIENTO FITOSANITARIO: ☐ E: TRASPLANTE: ☐ F: EXTRACCIÓN: ☒

OBSERVACIONES
EMERGENCIA
PRESENIA MOVIMIENTO (PROXIMO RANCHO)
EN VEREDA

INSPECTOR DE ARBOLADO
GARDIN KENNY 35324623 10
 Nombre y apellido D.N.I. Firma

Calle: MONTIEL 3841

Informe N° 040 – FOTO INICIAL



Calle: MONTIEL 3841

Informe N° 040 – FOTO FINAL



BA Buenos Aires Ciudad

Fecha: 20 / 3 / 2025
 Aviso: Emergencia
 ARME: _____

Planilla de Inspección de Árboles

INFORMACIÓN DEL ÁRBOL: Especie botánica: Picea
 Calle: Rv. Piedra Branca N° Ref.: 3154 Árbol seco ☐ Árbol semiseco ☐

PARÁMETROS MECÁNICOS Y SANITARIOS DEL ÁRBOL

Altura (m): 6 D.A.P. (cm): 40 Inclinación: SI / NO Mayor a 40° ☐ Menor a 40° ☐
 Orientación de la inclinación: Hacia la calle ☐ Hacia la propiedad ☐ Hacia el largo de la vereda ☐
 Copa: Desbalanceada ☐ Descopado ☐ Descopado y brotado ☐

FUSTE

Tamaño / Parte	Basal	Medio	Alto
Pequeños			
Grandes			

Cavidades: _____ Descortezamiento: ☐
 Fructificaciones fungicas: ☐
 Codominancias: ☐
 Chermados: ☐

Cavidad longitudinal en el fuste (m): _____ Espesor de la corteza remanente (cm): _____
 Figuras en el frente de la propiedad: SI / NO

RAÍCES Expuestas: ☐ Levanta vereda (m): _____

RAMAS Quebradas / Fisuradas: ☐ Excesivas / Cruzadas: ☐ Bajas: ☐
 Secas / Secas en los ápices: ☐ Invasión de espacio aéreo: ☐ Tocorres: ☐
 Con cavidades, tumores o canchros: ☐ Con mal ángulo de inserción: ☐ Codominancias: ☐

HOJAS Defoliación: PARCIAL / TOTAL: _____ Coloración anormal: ☐ Con manchas foliares: ☐
 Síntomas de enfermedades: ☐ Signos de insectos: ☐

RECOMENDACIONES DEL INSPECTOR

A: OBJETIVOS DE LA PODA Reducción de riesgo: ☐ Eliminar interferencias: ☐ Adecuación al sitio: ☐ Regulación de estructura: ☐
B: TIPOS DE PODA Formación: ☐ Limpieza: ☐ Aclareo: ☐ Refaldado: ☐ Terciado: ☐
C: CORTE DE RAÍCES Superficial: ☐ Profundo: ☐
D: TRATAMIENTO FITOSANITARIO ☐ **E: TRASPLANTE** ☐ **F: EXTRACCIÓN** ☒

OBSERVACIONES
Ejemplar colapsado sobre la vía pública. Mochado.
Se solicita extracción de emergencia.

INSPECTOR DE ARBOLADO
Mario Gallego 33485877 Gallego
 Nombre y apellido D.N.I. Firma

Calle: PIEDRA BUENA AV. 3154

Informe N° 041 – FOTO INICIAL



Calle: PIEDRA BUENA AV. 3154

Informe N° 041 – FOTO FINAL



BA Buenos Aires Ciudad

Fecha: 10 / 3 / 25
 Aviso: _____
 ARME: _____

Planilla de Inspección de Árboles

INFORMACIÓN DEL ÁRBOL

Especie botánica: Callistemon
 Calle: Pedernales N° Ref: 4510 LD3 Árbol seco: ☐ Árbol semiseco: ☐

PARÁMETROS MECÁNICOS Y SANITARIOS DEL ÁRBOL

Altura (m): 5 D.A.P. (cm): 15 Inclinación: SI / NO Mayor a 40°: ☐ Menor a 40°: ☐
 Orientación de la inclinación: Hacia la calle: ☐ Hacia la propiedad: ☐ Hacia el largo de la vereda: ☐
 Copa: Desbalanceada: ☐ Descopado: ☐ Descopado y brotado: ☐

FUSTE

Tamaño / Parte	Basal	Media	Alta
Pequeñas			
Grandes			

Cavidades: _____ Descortezamiento: ☐
 Fructificaciones fúngicas: ☐
 Codominancias: ☐
 Chorroados: ☐
 Cavidad longitudinal en el fuste (m): _____ Espesor de la pared remanente (cm): _____

RAÍCES Expuestas: ☐ Levanta vereda (m²): _____ Fisuras en el frente de la propiedad: SI / NO

RAMAS Quebradas / Flisuradas: ☐ Excesivas / Cruzadas: ☐ Bajas: ☐
 Secas / Secas en los ápices: ☐ Invasión de espacio aéreo: ☐ Tocones: ☐
 Con cavidades, tumores o oancros: ☐ Con mal ángulo de inserción: ☐ Codominantes: ☐

HOJAS Defoliación: PARCIAL / TOTAL Coloración anormal: ☐ Con manchas foliares: ☐
 Síntomas de enfermedades: ☐ Signos de insectos: ☐

RECOMENDACIONES DEL INSPECTOR

A: OBJETIVOS DE LA PODA
 Reducción de riesgo: ☐ Eliminar interferencias: ☐ Adecuación al sitio: ☐ Regulación de estructura: ☐
B: TIPOS DE PODA Formación: ☐ Limpieza: ☐ Acilero: ☐ Refaldado: ☐ Terciado: ☐
C: CORTE DE RAÍCES Superficial: ☐ Profundo: ☐
D: TRATAMIENTO FITOSANITARIO ☐ **E: TRASPLANTE** ☐ **F: EXTRACCIÓN** ☒

OBSERVACIONES


Callistemon quebrado x la tormenta sobre el largo de la vereda.

INSPECTOR DE ARBOLADO

E. VILLAR 36905700 Callistemon
 Nombre y apellido D.N.I. Firma

Calle: PIEDRA BUENA AV. 4510 LD3

Informe N° 042 – FOTO INICIAL



Calle: PIEDRA BUENA AV. 4510 LD3

Informe N° 042 – FOTO FINAL



BA Buenos Aires Ciudad

Planilla de Inspección de Árboles

Fecha: 5 / 03 / 2025
 Aviso: ETIC/00000000
 ARME: _____

INFORMACIÓN DEL ÁRBOL

Calle: AV. RABANAL 3019 Especie botánica: CENIZO
 N°/Ref.: 3019 Árbol seco ☒ Árbol semibeco ☐

PARÁMETROS MECÁNICOS Y SANITARIOS DEL ÁRBOL

Altura (m): _____ D.A.P. (cm): _____ Inclinación: SI / NO Mayor a 40° ☐ Menor a 40° ☐
 Orientación de la inclinación: Hacia la calle ☐ Hacia la propiedad ☐ Hacia el largo de la vereda ☐
 Copa: Desbalanceada ☐ Descopado ☐ Descopado y brotado ☐

FUSTE

Cavidades:	Tamaño / Parte	Base	Medio	Alto
Pequeñas				
Grandes				

Cavidad longitudinal en el fuste (m): _____ Espesor de la pared remanente (cm): _____
 Descomenzamiento: ☐ Fructificaciones fúngicas: ☐ Codominancias: ☐ Chormeados: ☐

RAÍCES Expuestas: ☐ Levanta vereda (m²): _____ Fisuras en el frente de la propiedad: SI / NO

RAMAS Quebradas / Fisuradas: ☐ Excesivas / Cruzadas: ☐ Bajas: ☐
 Secas / Secas en los ápices: ☐ Invasión de espacio aéreo: ☐ Tocores: ☐
 Con cavidades, tumores o canceros: ☐ Con mal ángulo de inserción: ☐ Codominancias: ☐

HOJAS Defoliación: PARCIAL / TOTAL Coloración anormal: ☐ Con manchas foliares: ☐
 Síntomas de enfermedades: ☐ Signos de insectos: ☐

RECOMENDACIONES DEL INSPECTOR

A: OBJETIVOS DE LA PODA
 Reducción de riesgo: ☐ Eliminar interferencias: ☐ Adecuación al sitio: ☐ Regulación de estructura: ☐

B: TIPOS DE PODA Formación: ☐ Limpieza: ☐ Aclareo: ☐ Rotado: ☐ Terciado: ☐

C: CORTE DE RAÍCES Superficial: ☐ Profundo: ☐

D: TRATAMIENTO FITOSANITARIO ☐ **E: TRASPLANTE** ☐ **F: EXTRACCIÓN** ☒

OBSERVACIONES
MEDIANTE INSPECCIÓN VISUAL SE OBSERVA RAMA PRINCIPAL
QUEBRADA COLOCANDO EN LA VÍA PÚBLICA
SE SOLICITA EXTRACCIÓN DE EMERGENCIA POR OBSTACLO
INMEDIATO

INSPECTOR DE ARBOLADO
PALENA ESTIGLIONI 40.568.654 [Firma]
 Nombre y apellido D.N.I. Firma

Calle: RABANAL AV. 3019

Informe N° 043 – FOTO INICIAL



Calle: RABANAL AV. 3019

Informe N° 043 – FOTO FINAL



CUADRA - NAVARRO 20 PLANILLA N° 1 COMUNA 8 RON 25/2

CALLE	N° CHAPA	REF	ESPECIE	DM	H°	PANTAL	VEREDA	TIPOS DE PODA			RETRO			FACI	CLAVE MODELO	OBSERVACIONES	TOTAL		
								1	2	3	D	E	C				X	T	FE
MATIAS	2309		Arce	52	10						X	X							
Garcini	1810		Ligust	25	4							X							
SCHILLER	5488		Ligust	18	5							X							
Bora	6107	101	Platan	57	15			X											
Roca	6600		Euclat	120	18										(X) 100%	20000	Traveso	Densapl	
Hudson	4498		Paraiso	65	8			X								1000000		autopl	
LAFRANCA	5001	F/A	Sauces	100	13											emergencia	100%	Si ok	

FIRMA INSPECTOR:

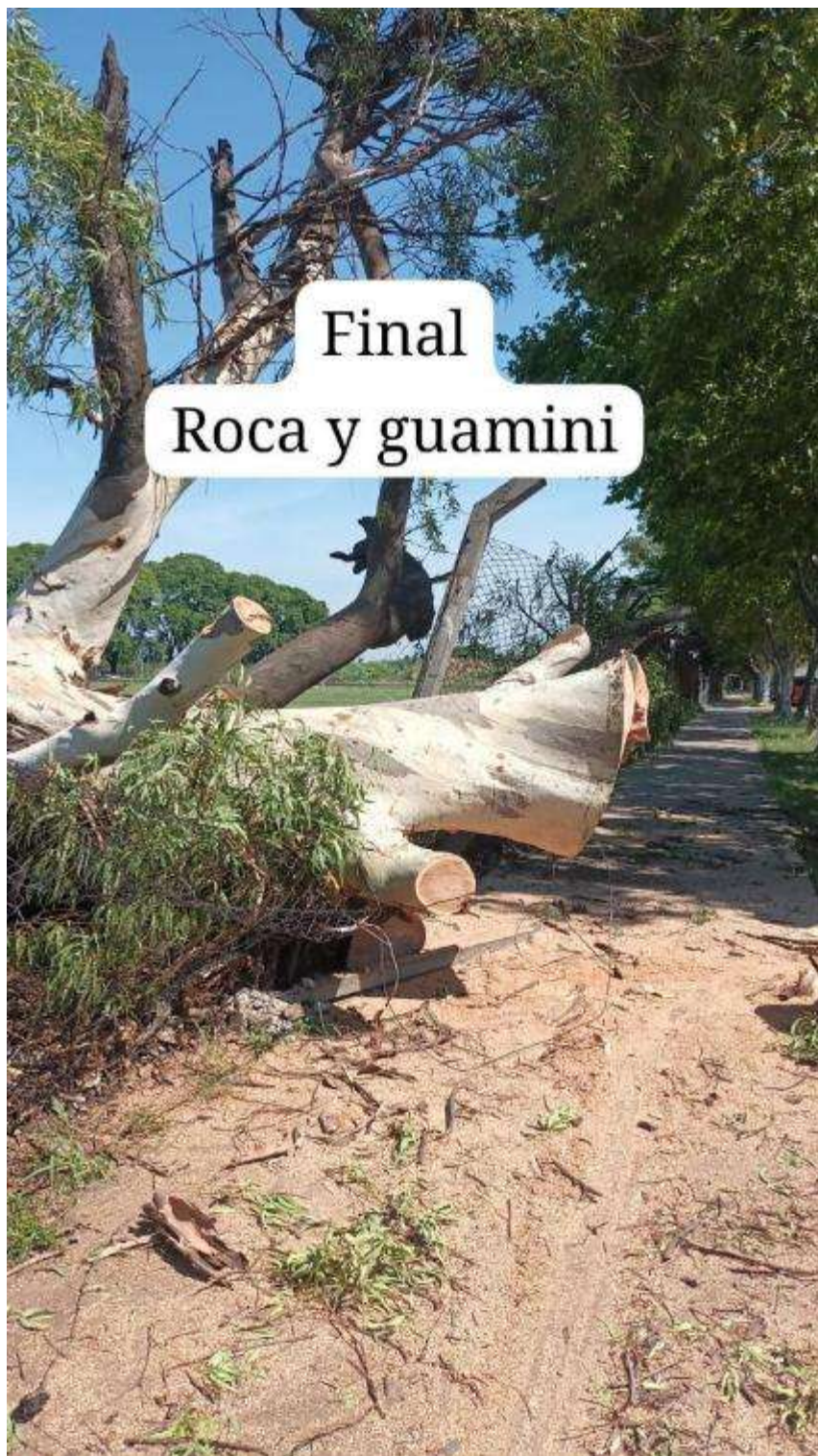
Calle: ROCA, CNEL. AV. 6660

Informe N° 044 – FOTO INICIAL



Calle: ROCA, CNEL. AV. 6660

Informe N° 044 – FOTO FINAL



CUADILLA SILVIA - SILVERA PLANILLA N°		COMUNA 8 RUBRO B		FECHA: 08/12/2025												
CUBIENDO:																
CALLE	N° CHAPA	REF	ESPECIE	DM	N°	PUNTUAL	VEREDA	TIPOS DE PODA	RETINO	PAO	CLAVE MODELO	OBSERVACIONES	PI	PI	PI	
							1	2	3	DES	EXT	CEPA	REDUCTIVA	TROCEO		
1. FRAGATA 25 de Mayo	5947		PARAISO	30	9		X									SOS Pedido como 5947
2. " " " "	6015		JACARANDA	45	12		X									" " " "
3. AV. ESCALADA	4900	LD3	"	20	6			X								S.O.S EN VEREDA Villa olimpica
4. " "	4900	LD2	"	35	7					X						" "
5. " "	4900	LD8	"	30	7		X									" "
6. ALBARIÑO	2819		FRESNO	60	12		X									SOS AGREGADO
7. ZUCUÑA	4972		PARAISO	60	13			X								SOS INSPECCION
8. PELA y Hernán Cacho	-		LEUSTO	40	8		X									SOS
9. JON ROUGE	3033		FLEUS	30	9					X						SOS
10. MIRILLA	2911		PARAISO	20	14			X								SOS AGREGADO
11. COBUA LAN	2773		FRESNO	60	12		X									SOS AGREGADO en RTO 2784
12. COBUA LAN	2748		FRESNO	60	15			X								SOS
13. AV. CASTAÑARES	5436		FRESNO	50	10		X									SOS AGREGADO
14. " "	5480		FRESNO	40	9			X								SOS
15. AV. ARGENTINA	5791		LEUSTO	30	8					X						SOS AGREGADO
16. MORGONDO	3313		ALCA	30	6		X									SOS
17. M. LEGUIZA MON	3785		ACER	50	9			X								"
18. " "	4074		PARAISO	90	18		X									"
19. MORGONDO	4443		PARAISO	40	12			X								"
20. UNA NUE	5742		PARAISO	90	15					X						"

FIRMA RESP. TRABAJOS EJECUTADOS:

CLAVE MODELO EN LA PARTE DE ATRÁS

FIRMA INSPECTOR:

Calle: UNANUE 5742

Informe N° 045 – FOTO INICIAL



Unanue 5742 inicio

Calle: UNANUE 5742

Informe N° 045 – FOTO FINAL



BA Buenos Aires Ciudad

Fecha: 10/3/2025

Aviso: _____

ARME: _____

Planilla de Inspección de Árboles

INFORMACIÓN DEL ÁRBOL

Especie botánica: A. Negundo

Calle: Unzué N°/Ref.: 6311 LD Arbol seco: ☐ Arbol semiseco: ☒

PARÁMETROS MECÁNICOS Y SANITARIOS DEL ÁRBOL

Altura (m): 8 D.A.P. (cm): 45 Inclinação: ☐ SI / ☒ NO Mayor a 40°: ☐ Menor a 40°: ☒

Orientación de la inclinación: Hacia la calle: ☐ Hacia la propiedad: ☐ Hacia el largo de la vereda: ☐

Copa: Desbalanceada: ☐ Descopado: ☐ Descopado y brotado: ☐

FUSTE

Tamaño / Parte	Basal	Medio	Alto
Pequeñas			
Grandes			

Cavidades: _____

Cavidad longitudinal en el fuste (m): _____ Espesor de la pared remanente (cm): _____

Descortezamiento: ☐ Fructificaciones fúngicas: ☒ Codominancias: ☐ Chorreados: ☐

RAÍCES Expuestas: ☐ Levanta vereda (m²): _____ Fisuras en el frente de la propiedad: ☐ SI / ☒ NO

RAMAS Quebradas / Fisuradas: ☒ Excesivas / Cruzadas: ☐ Bajas: ☐ Secas / Secas en los ápices: ☒ Invasión de espacio aéreo: ☐ Tocones: ☐ Con cavidades, tumores o cánceros: ☐ Con mal ángulo de inserción: ☐ Codominantes: ☐

HOJAS Defoliación: PARCIAL TOTAL Coloración anormal: ☐ Con manchas foliares: ☐ Síntomas de enfermedades: ☐ Signos de insectos: ☐

RECOMENDACIONES DEL INSPECTOR

A: OBJETIVOS DE LA PODA Reducción de riesgo: ☐ Eliminar interferencias: ☐ Adecuación al sitio: ☐ Regulación de estructura: ☐

B: TIPOS DE PODA Formación: ☐ Limpieza: ☐ Aclareo: ☐ Retalado: ☐ Terciado: ☐

C: CORTE DE RAÍCES Superficial: ☐ Profundo: ☐

D: TRATAMIENTO FITOSANITARIO ☐ **E: TRASPLANTE** ☐ **F: EXTRACCIÓN** ☒

OBSERVACIONES

Arbol semiseco, con descortezamiento y fructificaciones fúngicas
Hay que extraerlo

Extracción de
limpieza

INSPECTOR DE ARBOLADO

E. Villanueva 360770 C. G. G. G.
 Nombre y apellido D.N.I. Firma

Calle: UNANUE 6311 LD

Informe N° 046 – FOTO INICIAL



Calle: UNANUE 6311 LD

Informe N° 046 – FOTO FINAL



Buenos Aires Ciudad

Planilla de Inspección de Árboles

Fecha: 11 / 03 / 2025
 Aviso: 50012974/25 y SOS
 ARME: _____

INFORMACIÓN DEL ÁRBOL

Calle: 7000A Especie botánica: Pandanus
 N°/Ref.: 4957 Árbol seco: ☐ Árbol semiseco: ☐

PARÁMETROS MECÁNICOS Y SANITARIOS DEL ÁRBOL

Altura (m): 12 D.A.P. (cm): 55 Inclinación: SI / NO Mayor a 40°: ☐ Menor a 40°: ☐
 Orientación de la inclinación: Hacia la calle: ☐ Hacia la propiedad: ☐ Hacia el largo de la vereda: ☐
 Copa: Desbalanceada: ☐ Descopado: ☐ Descopado y brotado: ☐

FUSTE

Tamaño / Parte	Basal	Medio	Alto
Pequeñas			
Grandes			

Cavidades: ☐ Descortezamiento: ☐
 Fructificaciones fúngicas: ☐
 Codominancias: ☐
 Chorreados: ☐

Cavidad longitudinal en el fuste (m): _____ Espesor de la pared remanente (cm): _____

RAÍCES Expuestas: ☐ Levanta vereda (m²): _____ Fisuras en el frente de la propiedad: SI / NO

RAMAS Quebradas / Fleuradas: ☐ Excesivas / Cruzadas: ☐ Bajas: ☐
 Secas / Secas en los ápices: ☐ Invasión de espacio aéreo: ☐ Tocones: ☐
 Con cavidades, tumores o cánceros: ☐ Con mal ángulo de inserción: ☐ Codominantes: ☐

HOJAS Defoliación: PARCIAL / TOTAL Coloración anormal: ☐ Con manchas foliares: ☐
 Síntomas de enfermedades: ☐ Signos de insectos: ☐

RECOMENDACIONES DEL INSPECTOR

A: OBJETIVOS DE LA PODA
 Reducción de riesgo: ☐ Eliminar interferencias: ☐ Adecuación al sitio: ☐ Regulación de estructura: ☐

B: TIPOS DE PODA Formación: ☐ Limpieza: ☐ Aclareo: ☐ Refaldado: ☐ Tercado: ☐

C: CORTE DE RAÍCES Superficial: ☐ Profundo: ☐

D: TRATAMIENTO FITOSANITARIO ☐ **E: TRASPLANTE** ☐ **F: EXTRACCIÓN** ☒

OBSERVACIONES

Ejemplar con incidencia. Presente pudrición
avanzada en fuste y base de tronco principal
Estructura de la copa frágil y vulnerable.
Se solicitó extracción de emergencia por
colapso inminente.

INSPECTOR DE ARBOLADO

Gallardo, MARIA 33781827 Gallardo
 Nombre y apellido D.N.I. Firma

Calle: ZUVIRIA 4967 (enviado como 4957)

Informe N° 047 – FOTO INICIAL



Calle: ZUVIRIA 4967 (enviado como 4957)

Informe N° 047 – FOTO FINAL



CIRCUITO: <u>NAVEIRO</u>		PLANILLA: <u>(1)</u>		COMUNIDAD		FECHA: <u>11/3</u>		FOTOS								
CALLE	N° CHAPA	REP	ESPECIE	DN	IP	SANTAL	VEREDA	TIPOS DE PODA	RETIRO	INDL	PROCED	CLAVE MODELO	OBSERVACIONES	FE	FI	FF
								1	2	3						
<u>ZURBIA</u>	<u>5542</u>		<u>ACACIA</u>	<u>40</u>	<u>10</u>								<u>SOS</u>			
<u>LAURENCEA</u>	<u>2138</u>		<u>FRESNO</u>	<u>20</u>	<u>5</u>								<u>100%</u>			
<u>UNAMUE</u>	<u>6311</u>		<u>ACR</u>	<u>50</u>	<u>12</u>								<u>EMERGENCIA CB</u>			
<u>GUMINI</u>	<u>4503</u>		<u>PARISO</u>	<u>60</u>	<u>15</u>			<u>X</u>					<u>EMERGENCIA CB</u>			
<u>ZURBIA</u>	<u>4957</u>		<u>PARISO</u>	<u>70</u>	<u>12</u>								<u>EMERGENCIA CB</u>			

FIRMA INSPECTOR: _____

Calle: ZUVIRIA 5542

Informe N° 048 – FOTO INICIAL



Calle: ZUVIRIA 5542

Informe N° 048 – FOTO FINAL



BA Buenos Aires Ciudad

Fecha: 27 / 1 / 2025
 Aviso: 55 ENE RG 1394102 x varias
 ARME: _____

Planilla de Inspección de Árboles

INFORMACIÓN DEL ÁRBOL
 Especie botánica: Limpia tubo
 Calle: Barón de Astrada N°/Ref.: 6031 Árbol seco: ☐ Árbol semiseco: ☒

PARÁMETROS MECÁNICOS Y SANITARIOS DEL ÁRBOL
 Altura (m): 5 D.A.P. (cm): 29 Inclinación: SI / NO Mayor a 40°: ☐ Menor a 40°: ☒
 Orientación de la inclinación: Hacia la calle: ☐ Hacia la propiedad: ☒ Hacia el largo de la vereda: ☐
 Copa: Desbalanceada: ☐ Descopado: ☐ Descopado y brotado: ☐

FUSTE

Tamaño / Parte	Basal	Media	Alta
Pequeñas			
Grandes			

Cavidades: _____ Descortezamiento: ☐
 Fructificaciones fúngicas: ☐
 Codominancias: ☐
 Chorreados: ☐
 Cavity longitudinal en el fuste (m): _____ Espesor de la pared remanente (cm): _____

RAÍCES Expuestas: ☐ Levanta vereda (m²): _____ Fisuras en el frente de la propiedad: SI (NO) ☒

RAMAS Quebradas / Fisuradas: ☒ Excesivas / Cruzadas: ☐ Bajas: ☐
 Secas / Secas en los ápices: ☐ Invasión de espacio aéreo: ☐ Tocones: ☐
 Con cavidades, tumores o cánceros: ☐ Con mal ángulo de inserción: ☐ Codominantes: ☐

HOJAS Defoliación: PARCIAL / TOTAL Coloración anormal: ☐ Con manchas foliares: ☐
 Síntomas de enfermedades: ☐ Signos de insectos: ☐

RECOMENDACIONES DEL INSPECTOR

A: OBJETIVOS DE LA PODA
 Reducción de riesgo: ☐ Eliminar interferencias: ☐ Adecuación al sitio: ☐ Regulación de estructura: ☐

B: TIPOS DE PODA Formación: ☐ Limpieza: ☐ Aclareo: ☐ Refaldado: ☐ Terciado: ☐

C: CORTE DE RAÍCES Superficial: ☐ Profundo: ☐

D: TRATAMIENTO FITOSANITARIO ☐ **E: TRASPLANTE** ☐ **F: EXTRACCIÓN** ☒

OBSERVACIONES
Fuste quebrado, corresponde extracción de EMERGENCIA

INSPECTOR DE ARBOLADO
Julio Bogado 27592814 Julio Bogado
 Nombre y apellido D.N.I. Firma

Calle: BERON DE ASTRADA 6031

Informe N° 049 – FOTO INICIAL



Calle: BERON DE ASTRADA 6031

Informe N° 049 – FOTO FINAL



Detalles de ubicaciones y prioridades:

ARME	CALLE	CHAPA
408164146	.27 DE FEBRERO	6300 LA2 (ESCALADA)
408164146	.27 DE FEBRERO	6300 LA7 (ESCALADA)
408164146	.27 DE FEBRERO	6300 LA23 (ESCALADA)
408164146	.27 DE FEBRERO	6300 LA42 (ESCALADA)
408164146	.27 DE FEBRERO	6300 LA47 (ESCALADA)
408149273	ALVAREZ, CRISOSTOMO	4921
408164153	AQUINO	5654
408164059	ARGENTINA AV.	5791
408164182	AUBRUN, EMILIO	LARRAZABAL
408165767	BARROS PAZOS	3708 LA8 F
408165736	BATLLE Y ORDOÑEZ	5455 LA1
408164110	BERGANTIN NANCY	5163
408138261	BERON DE ASTRADA	6031
408163301	CAFAYATE	5115
408163301	CAFAYATE	5115
408163301	CAFAYATE	5115
408163301	CAFAYATE	5115
408163811	CASCO, H. DR.	4922
408165467	CASTAÑARES AV.	6500
408164117	ESCALADA AV.	4551
408164159	FERRE	6872
408164052	FONROUGE	3037

ARME	CALLE	CHAPA
408164103	GARCIA, PEDRO CNEL.	5890 (CAFAYATE)
408165465	GOLETA SANTA CRUZ	6997 (A)
408165465	GOLETA SANTA CRUZ	6997 (B)
408165461	HUDSON	4491/99
408165810	HUDSON	4551
408146661	HUDSON, GUILLERMO	4139
408165763	LARRAZABAL	5140 (7 EJEMPLARES)
408165601	MONTIEL	3841
408163421	PIEDRA BUENA AV.	3154
408163426	PIEDRA BUENA AV.	4510 LD3
408165393	RABANAL AV.	3019
408165034	ROCA, CNEL. AV.	6660
408164090	UNANUE	5742
408163254	UNANUE	6311 LD
408163438	ZUVIRIA	4967 (enviado como 4957)
408165475	ZUVIRIA	5542



GOBIERNO DE LA CIUDAD DE BUENOS AIRES

Hoja Adicional de Firmas
Informe gráfico

Número:

Buenos Aires,

Referencia: ANEXO EMERG Planillas Insp y fotos MARZO 2025

El documento fue importado por el sistema GEDO con un total de 112 pagina/s.

Digitally signed by Comunicaciones Oficiales
Date: 2025.10.23 09:04:25 -03:00

Digitally signed by Comunicaciones Oficiales
Date: 2025.10.23 09:04:27 -03:00