

Planilla de Inspección de Árboles

Fecha de relevamiento 31/5/2024

Aviso: S00391854/24

Arme: 4 0 8 0 5 4 7 5 1

UBICACIÓN DEL ÁRBOL Especie botánica Palmera datilera

Calle: J u n c a l N° 2799 EX ☐ Árbol Seco ☐ Árbol Semi Seco

PARÁMETROS MECÁNICOS Y SANITARIOS DEL ÁRBOL

Altura aprox. (m) 10 DAP (cm) 40 Inclinación: SI ☒ NO ☐ Mayor a 40° ☐ Menor a 40°

Orientación de la inclinación ☐ Hacia la calle ☐ Hacia la propiedad ☐ Hacia el largo de la vereda

☐ Descopado ☐ Descopado y brotado ☐ Copa desbalanceada

FUSTE

Descortezamiento: Cavidades

basal media alto

Pequeñas			
Grandes			

☐ Fructificaciones fúngicas ☐ Codominancias ☒ Chorreados

Cavidad longitudinal en el fuste (m)

Espesor de pared remanente (cm)

RAIZ ☐ Expuesta ☐ Levanta vereda m2 Provoca fisuras en el frente de la propiedad: ☐ SI ☐ NO

RAMAS

☐ Tocones

☐ Excesivas / Cruzadas

☐ Con mal ángulo de inserción

☐ Quebradas / Fisuradas

☒ Secas / Secas en las puntas

☐ Bajas

☐ Codominancias

☐ Con cavidades / Tumores / Cancros

☐ Que invaden espacio aéreo

HOJAS

☐ De coloración anormal ☐ Defoliación Total ☐ Con signos de insectos ☐ Con manchas foliares

☐ Defoliación Parcial Síntomas de enfermedades

RECOMENDACIONES DEL INSPECTOR

A: OBJETIVOS DE LA PODA

B: TIPOS DE PODA

☒ Reducción Riesgo

☐ Formación

☐ Balanceo

F: CORTE DE RAÍCES

☒ Eliminar interferencias

☐ Limpieza

☐ C: EXTRACCIÓN

☐ Superficial

☐ Adecuación al sitio

☐ Aclareo

☐ E: TRASPLANTE

☐ Profunda

☐ Regulación de estructura

☐ Refaldado

☐ D: TRATAMIENTO SANITARIO

☐ Terciado

OBSERVACIONES

Palmeras con hojas secas de años pasados ingresan a balcón de vecino, se desea hacer retiro de las mismas para evitar daños materiales y posible caída de las misma que ponga en peligro a los transeúntes.

INSPECTOR/VERIFICADOR

RODRIGO ALAIXT

Nombre y Apellido

Firma

95.871.470

DNI

CalleJUNCAL 2799 EX.....



Informe N° _____

Planilla de Inspección de Árboles

Fecha de relevamiento 31/5/2024

Aviso: S00391854/24

Arme: 4 0 8 0 5 4 7 5 1

UBICACIÓN DEL ÁRBOL Especie botánica Palmera datilera
Calle: J u n c a l N° 2799 LD1 ☐ Árbol Seco ☐ Árbol Semi Seco

PARÁMETROS MECÁNICOS Y SANITARIOS DEL ÁRBOL

Altura aprox. (m) 10 DAP (cm) 40 Inclinación: SI ☒ NO ☐ Mayor a 40° ☐ Menor a 40°
Orientación de la inclinación ☐ Hacia la calle ☐ Hacia la propiedad ☐ Hacia el largo de la vereda
☐ Descopado ☐ Descopado y brotado ☐ Copa desbalanceada

FUSTE	Descortezamiento: Cavidades			<input type="checkbox"/> Fructificaciones fúngicas	<input type="checkbox"/> Codominancias	<input checked="" type="checkbox"/> Chorreados
	basal	media	alto			
Pequeñas				Cavidad longitudinal en el fuste (m) <input type="text"/>		
Grandes						
				Espesor de pared remanente (cm) <input type="text"/>		

RAIZ ☐ Expuesta ☐ Levanta vereda m2 Provoca fisuras en el frente de la propiedad: ☐ SI ☐ NO

RAMAS ☐ Tocones ☐ Excesivas / Cruzadas ☐ Con mal ángulo de inserción
☐ Quebradas / Fisuradas ☒ Secas / Secas en las puntas ☐ Bajas
☐ Codominancias ☐ Con cavidades / Tumores / Cancros ☐ Que invaden espacio aéreo

HOJAS ☐ De coloración anormal ☐ Defoliación Total ☐ Con signos de insectos ☐ Con manchas foliares
☐ Defoliación Parcial Síntomas de enfermedades

RECOMENDACIONES DEL INSPECTOR

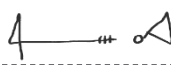
A: OBJETIVOS DE LA PODA B: TIPOS DE PODA F: CORTE DE RAÍCES
☒ Reducción Riesgo ☐ Formación ☐ Balanceo
☒ Eliminar interferencias ☐ Limpieza ☐ C: EXTRACCIÓN ☐ Superficial
☐ Adecuación al sitio ☐ Aclareo ☐ E: TRASPLANTE ☐ Profunda
☐ Regulación de estructura ☐ Refaldado ☐ D: TRATAMIENTO SANITARIO
☐ Terciado

OBSERVACIONES

Palmeras con hojas secas de años pasados ingresan a balcón de vecino, se desea hacer retiro de las mismas para evitar daños materiales y posible caída de las misma que ponga en peligro a los transeúntes.

INSPECTOR/VERIFICADOR

RODRIGO ALAIXT
Nombre y Apellido


Firma

95.871.470
DNI

CalleJUNCAL 2799 LD1.....



Informe N° _____

ORDEN NRO: 408054751		CLASE DE ORDEN: ARME - Arbolado - Orden de Medición				FECHA DE ENTRADA: 12.06.2024									 Buenos Aires Ciudad	
Descripción: JUNCAL 2799-PODA-24						Status: EJEC-En Ejecución		Prioridad:			Fecha Inicio: 01.06.2024					
											Fecha Fin: 30.06.2024					
Comuna: Comuna 2		CGPC: CGP 02 (NORTE)				Barrio: Recoleta						Zona:				
Ubicación Técnica Cab: B-VP-10014-02701-IMP-JUNCAL 2701-2799 Acera Impar							Equipo Cab:									
Calle y Número:							Campo de Clasificación: 06/2024									
Puesto de Trabajo Responsable: AR-SA-02 - SALVATORI C02						Grupo Planificador: ARC - Contratistas DGARB						Nro de Aviso:				
N° Pos.	Denominación Ubicación Técnica	Equipo	Denom. Equipo	Ref.	Clave de Modelo	Operación	Tipo de Poda	Dur.	Un.	Especie	DAP (cm)	ALT. (m)	Estado de Plantera	Ancho Vereda		
0010				2799 EX	AR-PP01	Poda primer árbol		1,0		PALMERA	40.00 0	10.00 0		0		
0020				2799 LD1	AR-PP02	Poda árbol complementario (hasta 2 por cada posición)		1,0		PALMERA	50.00 0	10.00 0		0		
0030				2799 EX	AR-RP01	Poda árbol hasta 12 m. de h.		1,0								
0040				2799 LD1	AR-RP01	Poda árbol hasta 12 m. de h.		1,0								
Observaciones:																
Firma Constratista					Firma Inspector							Página 1 de 1				

Planilla de Inspección de Árboles

Fecha de relevamiento 14/06/2024

Aviso S00438626/24

Arme 408068569

UBICACIÓN DEL ÁRBOL Especie botánica Fraxinus pennsylvanica (Fresno americano)

Calle Callao Av.

N° 894 LA

☐ Árbol Seco☐ Árbol Semi Seco

PARÁMETROS MECÁNICOS Y SANITARIOS DEL ÁRBOL

Altura aprox. (m) 12

DAP (cm) 35

Inclinación: SI / ☒ Mayor a 40° ☐ Menor a 40°Orientación de la inclinación ☐ Hacia la calle ☐ Hacia la propiedad ☐ Hacia el largo de la vereda☐ Descopado ☐ Descopado y brotado ☐ Copa desbalanceada

FUSTE

Descortezamiento: Cavidades

basal

media

alto

☐ Fructificaciones fúngicas☐ Codominancias☐ Chorreados

Pequeñas

Cavidad longitudinal en el fuste (m)

Grandes

Espesor de pared remanente (cm)

RAIZ

☐ Expuesta☐ Levanta vereda m2Provoca fisuras en el frente de la propiedad: ☐ SI ☒ NO

RAMAS

☐ Tocones☐ Excesivas / Cruzadas☐ Con mal ángulo de inserción☐ Quebradas / Fisuradas☒ Secas / Secas en las puntas☐ Bajas☐ Codominancias☐ Con cavidades / Tumores / Cancros☒ Que invaden espacio aéreo

HOJAS

☐ De coloración anormal☐ Defoliación Total☐ Con signos de insectos☐ Con manchas foliares☐ Defoliación Parcial Síntomas de enfermedades

RECOMENDACIONES DEL INSPECTOR

A: OBJETIVOS DE LA PODA

☐ Reducción Riesgo☒ Eliminar interferencias☐ Adecuación al sitio☐ Regulación de estructura

B: TIPOS DE PODA

☐ Formación☐ Limpieza☐ Aclareo☒ Refaldado☐ Terciado☒ Balanceo☐ C: EXTRACCIÓN☐ E: TRASPLANTE☐ D: TRATAMIENTO SANITARIO

F: CORTE DE RAÍCES

☐ Superficial☐ Profunda

OBSERVACIONES El ejemplar se encuentra vigoroso, corresponde una poda para eliminar la interferencia a la propiedad.

INSPECTOR/VERIFICADOR

Ana Greppi

Nombre y Apellido

Agrippi

Firma

36.527.949

DNI

Calle **Callao Av. 894 LA**



Informe N°

ORDEN NRO: 408068569		CLASE DE ORDEN: ARME -				FECHA DE ENTRADA: 16.07.2024									 Buenos Aires Ciudad	
Descripción: CALLAO AV. 894 LA-PODA-24						Status: EJEC-En Ejecución		Prioridad:			Fecha Inicio: 01.07.2024					
											Fecha Fin: 31.07.2024					
Comuna: Comuna 2		CGPC: CGP 02 (NORTE)				Barrio: Recoleta						Zona:				
Ubicación Técnica Cab: B-VP-03030-00801-PAR-CALLAO AV. 802-900 Acera Par						Equipo Cab:										
Calle y Número:						Campo de Clasificación: 07/2024										
Puesto de Trabajo Responsable: AR-SA-02 - SALVATORI C02						Grupo Planificador: ARC - Contratistas DGARB						Nro de Aviso:				
N° Pos.	Denominación Ubicación Técnica	Equipo	Denom. Equipo	Ref.	Clave de Modelo	Operación	Tipo de Poda	Dur.	Un.	Especie	DAP (cm)	ALT. (m)	Estado de Plantera	Ancho Vereda		
0010				894	AR-PP01	Poda primer árbol	LA	1,0		FRESNO	35.000	12.000		0		
0020				894	AR-RP01	Poda árbol hasta 12 m. de h.	LA	1,0								
Observaciones:																
Firma Constratista					Firma Inspector								Página 1 de 1			

Planilla de Inspección de Árboles

Aviso: S 0 0 5 0 8 5 2 4 / 2 4

Arme 408069517

UBICACIÓN DEL ÁRBOL Especie botánica LIGUSTRO

Calle Sanchez de Bustamante N° 1333 ☐ Árbol Seco ☐ Árbol Semi Seco

PARÁMETROS MECÁNICOS Y SANITARIOS DEL ÁRBOL

Altura aprox. (m) 8 DAP (cm) 40 Inclinación: SI ☒ NO ☐ Mayor a 40° ☐ Menor a 40°

Orientación de la inclinación ☐ Hacia la calle ☐ Hacia la propiedad ☐ Hacia el largo de la vereda

☐ Descopado ☐ Descopado y brotado ☐ Copa desbalanceada

FUSTE

Descortezamiento: Cavidades

basal media alto

Pequeñas			
Grandes			

☐ Fructificaciones fúngicas ☐ Codominancias ☐ Chorreados

Cavidad longitudinal en el fuste (m)

Espesor de pared remanente (cm)

RAIZ

☐ Expuesta ☐ Levanta vereda m2 Provoca fisuras en el frente de la propiedad: ☐ SI ☐ NO

RAMAS

☐ Tocones ☐ Excesivas / Cruzadas ☐ Con mal ángulo de inserción

☐ Quebradas / Fisuradas

☐ Secas / Secas en las puntas

☐ Bajas

☐ Codominancias

☐ Con cavidades / Tumores / Cancros

☐ Que invaden espacio aéreo

HOJAS

☐ De coloración anormal ☐ Defoliación Total ☐ Con signos de insectos ☐ Con manchas foliares

☐ Defoliación Parcial Síntomas de enfermedades

RECOMENDACIONES DEL INSPECTOR

A: OBJETIVOS DE LA PODA

B: TIPOS DE PODA

☐ Reducción Riesgo

☐ Formación

☐ Balanceo

F: CORTE DE RAÍCES

☒ Eliminar interferencias

☒ Limpieza

☐ C: EXTRACCIÓN

☐ Superficial

☐ Adecuación al sitio

☒ Aclareo

☐ E: TRASPLANTE

☐ Profunda

☐ Regulación de estructura

☐ Refaldado

☐ D: TRATAMIENTO SANITARIO

☐ Terciado

OBSERVACIONES

Despeje de propiedad para evitar riesgo de daño al frentista. Y refaldar las ramas bajas para permitir el paso peatonal.

INSPECTOR/VERIFICADOR

RODRIGO ALAIXT

Nombre y Apellido

Firma

95.871.470

DNI

Calle ...Sanchez Bustamante 1333.....



Informe N° _____

Planilla de Inspección de Árboles

Aviso: S 0 0 5 0 8 5 2 4 / 2 4

Arme 4 0 8 0 6 9 5 1 7

UBICACIÓN DEL ÁRBOL Especie botánica LIGUSTRO

Calle Sanchez de Bustamante N° 1337 ☐ Árbol Seco ☐ Árbol Semi Seco

PARÁMETROS MECÁNICOS Y SANITARIOS DEL ÁRBOL

Altura aprox. (m) 6 DAP (cm) 30 Inclinación: SI ☒ NO ☐ Mayor a 40° ☐ Menor a 40°

Orientación de la inclinación ☐ Hacia la calle ☐ Hacia la propiedad ☐ Hacia el largo de la vereda

☐ Descopado ☐ Descopado y brotado ☐ Copa desbalanceada

FUSTE

Descortezamiento: Cavidades		
basal	media	alto

☐ Fructificaciones fúngicas ☐ Codominancias ☐ Chorreados

Pequeñas			
Grandes			

Cavidad longitudinal en el fuste (m)

Espesor de pared remanente (cm)

RAIZ

☐ Expuesta ☐ Levanta vereda m2 Provoca fisuras en el frente de la propiedad: ☐ SI ☐ NO

RAMAS

☐ Tocones ☐ Excesivas / Cruzadas ☐ Con mal ángulo de inserción
☐ Quebradas / Fisuradas ☐ Secas / Secas en las puntas ☐ Bajas
☐ Codominancias ☐ Con cavidades / Tumores / Cancros ☐ Que invaden espacio aéreo

HOJAS

☐ De coloración anormal ☐ Defoliación Total ☐ Con signos de insectos ☐ Con manchas foliares
☐ Defoliación Parcial Síntomas de enfermedades

RECOMENDACIONES DEL INSPECTOR

A: OBJETIVOS DE LA PODA

☐ Reducción Riesgo

☒ Eliminar interferencias

☐ Adecuación al sitio

☐ Regulación de estructura

B: TIPOS DE PODA

☐ Formación

☒ Limpieza

☒ Aclareo

☐ Refaldado

☐ Terciado

☐ Balanceo

☐ C: EXTRACCIÓN

☐ E: TRASPLANTE

☐ D: TRATAMIENTO SANITARIO

F: CORTE DE RAÍCES

☐ Superficial

☐ Profunda

OBSERVACIONES

Despeje de propiedad para evitar riesgo de daño al frentista. Y refaldar las ramas bajas para permitir el paso peatonal.

INSPECTOR/VERIFICADOR

RODRIGO ALAIXT

Nombre y Apellido

Firma


95.871.470

DNI

Calle ...Sanchez Bustamante 1337.....



Informe N° _____

ORDEN NRO: 408069517		CLASE DE ORDEN: ARME -				FECHA DE ENTRADA: 18.07.2024									 Buenos Aires Ciudad	
Descripción: SANCHEZ DE BUSTAMANTE 1337-PODA24					Status: EJEC-En Ejecución		Prioridad:			Fecha Inicio: 01.07.2024						
										Fecha Fin: 31.07.2024						
Comuna: Comuna 2		CGPC: CGP 02 (NORTE)			Barrio: Recoleta					Zona:						
Ubicación Técnica Cab: B-VP-20029-01301-IMP-SANCHEZ DE BUSTAMANTE 1301-1349 Impar						Equipo Cab:										
Calle y Número:						Campo de Clasificación: 07/2024										
Puesto de Trabajo Responsable: AR-SA-02 - SALVATORI C02					Grupo Planificador: ARC - Contratistas DGARB					Nro de Aviso:						
N° Pos.	Denominación Ubicación Técnica	Equipo	Denom. Equipo	Ref.	Clave de Modelo	Operación	Tipo de Poda	Dur.	Un.	Especie	DAP (cm)	ALT. (m)	Estado de Plantera	Ancho Vereda		
0010				1337	AR-PP01	Poda primer árbol		1,0		LIGUSTRO	30.000	6.000		0		
0020				1333	AR-PP02	Poda árbol complementario (hasta 2 por cada posición)		1,0		LIGUSTRO	40.000	8.000		0		
0030				1337	AR-RP01	Poda árbol hasta 12 m. de h.		1,0								
0040				1333	AR-RP01	Poda árbol hasta 12 m. de h.		1,0								
Observaciones:																
Firma Constratista					Firma Inspector								Página 1 de 1			

Planilla de Inspección de Árboles

Fecha de relevamiento **25/07/2024**

Aviso **S00531202/24**

Arme **408072323**

UBICACIÓN DEL ÁRBOL Especie botánica **Tilia x moltkei (Tilo)**

Calle **Schiaffino, Eduardo**

Nº **2175-EX y LD**

☐ Árbol Seco

☐ Árbol Semi Seco

PARÁMETROS MECÁNICOS Y SANITARIOS DEL ÁRBOL

Altura aprox. (m) **EX: 13** **LD: 13** DAP (cm) **EX: 30** **LD: 40** Inclinación: SI / ☒ Mayor a 40° ☐ Menor a 40°

Orientación de la inclinación ☐ Hacia la calle ☐ Hacia la propiedad ☐ Hacia el largo de la vereda

☐ Descopado ☐ Descopado y brotado ☐ Copa desbalanceada

FUSTE

Descortezamiento: Cavidades

basal media alto

Pequeñas			
Grandes			

☐ Fructificaciones fúngicas

☐ Codominancias

☐ Chorreados

Cavidad longitudinal en el fuste (m)

Espesor de pared remanente (cm)

RAIZ

☐ Expuesta

☐ Levanta vereda m2

Provoca fisuras en el frente de la propiedad: ☐ SI ☒ NO

RAMAS

☐ Tocones

☐ Excesivas / Cruzadas

☐ Con mal ángulo de inserción

☐ Quebradas / Fisuradas

☐ Secas / Secas en las puntas

☐ Bajas

☐ Codominancias

☐ Con cavidades / Tumores / Cancros

☒ Que invaden espacio aéreo

HOJAS

☐ De coloración anormal

☐ Defoliación Total

☐ Con signos de insectos

☐ Con manchas foliares

☐ Defoliación Parcial Síntomas de enfermedades

RECOMENDACIONES DEL INSPECTOR

A: OBJETIVOS DE LA PODA

☐ Reducción Riesgo

☒ Eliminar interferencias

☐ Adecuación al sitio

☐ Regulación de estructura

B: TIPOS DE PODA

☐ Formación

☒ Limpieza

☐ Aclareo

☐ Refaldado

☐ Terciado

☐ Balanceo

☐ C: EXTRACCIÓN

☐ E: TRASPLANTE

☐ D: TRATAMIENTO SANITARIO

F: CORTE DE RAÍCES

☐ Superficial

☐ Profunda

OBSERVACIONES

Corresponde poda de ambos ejemplares, por despeje de luminaria.

INSPECTOR/VERIFICADOR

Greppi Ana

Nombre y Apellido

Aguzzi

Firma


36.527.949

DNI

Calle Schiaffino, Eduardo 2175 EX y LD



Informe N° _____

ORDEN NRO: 408072323		CLASE DE ORDEN: ARME -				FECHA DE ENTRADA: 25.07.2024				 Buenos Aires Ciudad				
Descripción: SCHIAFFINO, EDUARDO 2175 - PODA24					Status: EJEC-En Ejecución		Prioridad:		Fecha Inicio: 01.07.2024					
									Fecha Fin: 31.07.2024					
Comuna: Comuna 2		CGPC: CGP 02 (NORTE)			Barrio: Recoleta				Zona:					
Ubicación Técnica Cab: B-VP-20082-02101-IMP-SCHIAFFINO, EDUARDO 2101-2199 Impar						Equipo Cab:								
Calle y Número:						Campo de Clasificación: 07/2024								
Puesto de Trabajo Responsable: AR-SA-02 - SALVATORI C02					Grupo Planificador: ARC - Contratistas DGARB				Nro de Aviso:					
N° Pos.	Denominación Ubicación Técnica	Equipo	Denom. Equipo	Ref.	Clave de Modelo	Operación	Tipo de Poda	Dur.	Un.	Especie	DAP (cm)	ALT. (m)	Estado de Plantera	Ancho Vereda
0010				2175	AR-PP01	Poda primer árbol	EX	1,0		TILO	30.00 0	13.00 0		0
0020				2175	AR-PP02	Poda árbol complementario (hasta 2 por cada posición)	LD	1,0		TILO	40.00 0	13.00 0		0
0030				2175	AR-RP02	Poda árbol desde 12 hasta 20 m. de h.	EX	1,0						
0040				2175	AR-RP02	Poda árbol desde 12 hasta 20 m. de h.	LD	1,0						
Observaciones:														
Firma Constratista					Firma Inspector							Página 1 de 1		

Planilla de Inspección de Árboles

Fecha de relevamiento 1/5/2024

Aviso: S00432941/24

Arme: 4 0 8 0 7 2 8 6 9

UBICACIÓN DEL ÁRBOL Especie botánica PLATANO

Calle: A G U E R O N° 1088 LD ☐ Árbol Seco ☐ Árbol Semi Seco

PARÁMETROS MECÁNICOS Y SANITARIOS DEL ÁRBOL

Altura aprox. (m) 20 DAP (cm) 60 Inclinación: SI ☒ NO ☐ Mayor a 40° ☐ Menor a 40°

Orientación de la inclinación ☐ Hacia la calle ☐ Hacia la propiedad ☐ Hacia el largo de la vereda

☐ Descopado ☐ Descopado y brotado ☐ Copa desbalanceada

FUSTE

Descortezamiento: Cavidades

basal media alto

Pequeñas		X	
Grandes			

☐ Fructificaciones fúngicas ☐ Codominancias ☐ Chorreados

Cavidad longitudinal en el fuste (m)

Espesor de pared remanente (cm)

RAIZ ☐ Expuesta ☐ Levanta vereda m2 Provoca fisuras en el frente de la propiedad: ☐ SI ☐ NO

RAMAS

☐ Tocones

☒ Excesivas / Cruzadas

☐ Con mal ángulo de inserción

☐ Quebradas / Fisuradas

☐ Secas / Secas en las puntas

☒ Bajas

☐ Codominancias

☐ Con cavidades / Tumores / Cancros

☐ Que invaden espacio aéreo

HOJAS

☐ De coloración anormal ☐ Defoliación Total ☐ Con signos de insectos ☐ Con manchas foliares

☐ Defoliación Parcial Síntomas de enfermedades

RECOMENDACIONES DEL INSPECTOR

A: OBJETIVOS DE LA PODA

B: TIPOS DE PODA

☒ Reducción Riesgo

☐ Formación

☐ Balanceo

F: CORTE DE RAÍCES

☒ Eliminar interferencias

☐ Limpieza

☐ C: EXTRACCIÓN

☐ Superficial

☐ Adecuación al sitio

☐ Aclareo

☐ E: TRASPLANTE

☐ Profunda

☐ Regulación de estructura

☐ Refaldado

☐ D: TRATAMIENTO SANITARIO

☐ Terciado

OBSERVACIONES

PODA DE DESPEE DE PROPIEDAD

INSPECTOR/VERIFICADOR

RODRIGO ALAIXT

Nombre y Apellido

Firma


95.871.470

DNI

CalleAGÜERO 1088.....



Informe N° _____

ORDEN NRO: 408072869		CLASE DE ORDEN: ARME -				FECHA DE ENTRADA: 25.07.2024									 Buenos Aires Ciudad	
Descripción: AGUERO 1088 LD - PODA 24					Status: EJEC-En Ejecución		Prioridad:			Fecha Inicio: 01.07.2024						
										Fecha Fin: 31.07.2024						
Comuna: Comuna 2		CGPC: CGP 02 (NORTE)			Barrio: Recoleta					Zona:						
Ubicación Técnica Cab: B-VP-01022-01001-PAR-AGUERO 1002-1100 Acera Par						Equipo Cab:										
Calle y Número:						Campo de Clasificación: 07/2024										
Puesto de Trabajo Responsable: AR-SA-02 - SALVATORI C02					Grupo Planificador: ARC - Contratistas DGARB					Nro de Aviso:						
N° Pos.	Denominación Ubicación Técnica	Equipo	Denom. Equipo	Ref.	Clave de Modelo	Operación	Tipo de Poda	Dur.	Un.	Especie	DAP (cm)	ALT. (m)	Estado de Plantera	Ancho Vereda		
0010				1088	AR-PP01	Poda primer árbol	LD	1,0		PLATANO	60.000	20.000		0		
0020				1088	AR-RP02	Poda árbol desde 12 hasta 20 m. de h.	LD	1,0								
Observaciones:																
Firma Constratista					Firma Inspector								Página 1 de 1			

Planilla de Inspección de Árboles

Fecha de relevamiento 31/5/2024

Aviso: S00529683/24

Arme: 408078072

UBICACIÓN DEL ÁRBOL Especie botánica GOMERO

Calle: P A R A G U A Y N° 2769 EX ☐ Árbol Seco ☐ Árbol Semi Seco

PARÁMETROS MECÁNICOS Y SANITARIOS DEL ÁRBOL

Altura aprox. (m) 16 DAP (cm) 82 Inclínación: SI ☒ NO ☐ Mayor a 40° ☐ Menor a 40°

Orientación de la inclinación ☐ Hacia la calle ☐ Hacia la propiedad ☐ Hacia el largo de la vereda

☐ Descopado ☐ Descopado y brotado ☐ Copa desbalanceada

FUSTE

Descortezamiento: Cavidades

basal media alto

Pequeñas			
Grandes			

☐ Fructificaciones fúngicas ☐ Codominancias ☒ Chorreados

Cavidad longitudinal en el fuste (m)

Espesor de pared remanente (cm)

RAIZ ☐ Expuesta ☐ Levanta vereda m2 Provoca fisuras en el frente de la propiedad: ☐ SI ☐ NO

RAMAS

☐ Tocones

☐ Excesivas / Cruzadas

☐ Con mal ángulo de inserción

☐ Quebradas / Fisuradas

☒ Secas / Secas en las puntas

☐ Bajas

☐ Codominancias

☐ Con cavidades / Tumores / Cancros

☐ Que invaden espacio aéreo

HOJAS ☐ De coloración anormal ☐ Defoliación Total ☐ Con signos de insectos ☐ Con manchas foliares

☐ Defoliación Parcial Síntomas de enfermedades

RECOMENDACIONES DEL INSPECTOR

A: OBJETIVOS DE LA PODA

B: TIPOS DE PODA

☒ Reducción Riesgo

☐ Formación

☐ Balanceo

F: CORTE DE RAÍCES

☒ Eliminar interferencias

☐ Limpieza

☐ C: EXTRACCIÓN

☐ Superficial

☐ Adecuación al sitio

☐ Aclareo

☐ E: TRASPLANTE

☐ Profunda

☐ Regulación de estructura

☐ Refaldado

☐ D: TRATAMIENTO SANITARIO

☐ Terciado

OBSERVACIONES

DESPEJE DE PROPIEDAD Y LUUMINARIA

INSPECTOR/VERIFICADOR

RODRIGO ALAIXT

Nombre y Apellido

Firma

95.871.470

DNI

CallePARAGUAY 2769.....



Informe N° _____

ORDEN NRO: 408078072		CLASE DE ORDEN: ARME - Arbolado - Orden de Medición				FECHA DE ENTRADA: 06.08.2024									 Buenos Aires Ciudad	
Descripción: PARAGUAY 2769-PODA24						Status: EJEC-En Ejecución		Prioridad:			Fecha Inicio: 01.08.2024					
											Fecha Fin: 31.08.2024					
Comuna: Comuna 2		CGPC: CGP 02 (NORTE)				Barrio: Recoleta						Zona:				
Ubicación Técnica Cab: B-VP-17017-02751-IMP-PARAGUAY 2751-2799 Acera Impar							Equipo Cab:									
Calle y Número:							Campo de Clasificación: 08/2024									
Puesto de Trabajo Responsable: AR-SA-02 - SALVATORI C02					Grupo Planificador: ARC - Contratistas DGARB						Nro de Aviso:					
N° Pos.	Denominación Ubicación Técnica	Equipo	Denom. Equipo	Ref.	Clave de Modelo	Operación	Tipo de Poda	Dur.	Un.	Especie	DAP (cm)	ALT. (m)	Estado de Plantera	Ancho Vereda		
0010				2769	AR-PP01	Poda primer árbol	EX	1,0		gomero	82.000	16.000		0		
0020				2769	AR-RP02	Poda árbol desde 12 hasta 20 m. de h.	EX	1,0								
Observaciones:																
Firma Constratista					Firma Inspector								Página 1 de 1			

Planilla de Inspección de Árboles

Fecha de relevamiento 1/5/2024

Aviso: S00534514/24

Arme: 4 0 8 0 7 8 0 7 5

UBICACIÓN DEL ÁRBOL Especie botánica PLATANO

Calle: Anchorena, Tomas Manuel De, Dr. N° 1348 EX ☐ Árbol Seco ☐ Árbol Semi Seco

PARÁMETROS MECÁNICOS Y SANITARIOS DEL ÁRBOL

Altura aprox. (m) 56 DAP (cm) 22 Inclinación: SI ☒ NO ☐ Mayor a 40° ☐ Menor a 40°

Orientación de la inclinación ☐ Hacia la calle ☐ Hacia la propiedad ☐ Hacia el largo de la vereda

☐ Descopado ☐ Descopado y brotado ☐ Copa desbalanceada

FUSTE

Descortezamiento: Cavidades

basal media alto

Pequeñas			
Grandes			

☐ Fructificaciones fúngicas ☐ Codominancias ☒ Chorreados

Cavidad longitudinal en el fuste (m)

Espesor de pared remanente (cm)

RAIZ ☐ Expuesta ☐ Levanta vereda m2 Provoca fisuras en el frente de la propiedad: ☐ SI ☐ NO

RAMAS

☐ Tocones

☒ Excesivas / Cruzadas

☐ Con mal ángulo de inserción

☐ Quebradas / Fisuradas

☐ Secas / Secas en las puntas

☒ Bajas

☐ Codominancias

☐ Con cavidades / Tumores / Cancros

☐ Que invaden espacio aéreo

HOJAS ☐ De coloración anormal ☐ Defoliación Total ☐ Con signos de insectos ☐ Con manchas foliares

☐ Defoliación Parcial Síntomas de enfermedades

RECOMENDACIONES DEL INSPECTOR

A: OBJETIVOS DE LA PODA

B: TIPOS DE PODA

☒ Reducción Riesgo

☐ Formación

☐ Balanceo

F: CORTE DE RAÍCES

☒ Eliminar interferencias

☐ Limpieza

☐ C: EXTRACCIÓN

☐ Superficial

☐ Adecuación al sitio

☐ Aclareo

☐ E: TRASPLANTE

☐ Profunda

☐ Regulación de estructura

☐ Refaldado

☐ D: TRATAMIENTO SANITARIO

☐ Terciado

OBSERVACIONES

PODA DE DESPEE DE PROPIEDAD Y LUMINARIA

INSPECTOR/VERIFICADOR

RODRIGO ALAIXT

Nombre y Apellido

Firma

95.871.470

DNI

CalleANCHORENA 1348.....



Informe N° _____

ORDEN NRO: 408078075		CLASE DE ORDEN: ARME - Arbolado - Orden de Medición				FECHA DE ENTRADA: 06.08.2024									 Buenos Aires Ciudad	
Descripción: ANCHORENA 1348 EX PODA						Status: EJEC-En Ejecución		Prioridad:			Fecha Inicio: 01.08.2024					
											Fecha Fin: 31.08.2024					
Comuna: Comuna 2		CGPC: CGP 02 (NORTE)				Barrio: Recoleta						Zona:				
Ubicación Técnica Cab: B-VP-01078-01301-PAR-ANCHORENA, TOMAS MANUEL, 1302-1400 Par						Equipo Cab:										
Calle y Número:						Campo de Clasificación: 08/2024										
Puesto de Trabajo Responsable: AR-SA-02 - SALVATORI C02						Grupo Planificador: ARC - Contratistas DGARB						Nro de Aviso:				
N° Pos.	Denominación Ubicación Técnica	Equipo	Denom. Equipo	Ref.	Clave de Modelo	Operación	Tipo de Poda	Dur.	Un.	Especie	DAP (cm)	ALT. (m)	Estado de Plantera	Ancho Vereda		
0010				1348	AR-PP01	Poda primer árbol	EX	1,0		platano	56.000	22.000		0		
0020				1348	AR-RP03	Poda árbol > 20 m de altura	EX	1,0								
Observaciones:																
Firma Constratista					Firma Inspector								Página 1 de 1			

Planilla de Inspección de Árboles

Fecha de relevamiento 31/5/2024

Aviso: S00546544/24

Arme: 4 0 8 0 7 8 0 7 8

UBICACIÓN DEL ÁRBOL Especie botánica FICUS

Calle: P A R A G U A Y N° 3038 EX ☐ Árbol Seco ☐ Árbol Semi Seco

PARÁMETROS MECÁNICOS Y SANITARIOS DEL ÁRBOL

Altura aprox. (m) 10 DAP (cm) 2 Inclinación: SI ☒ NO ☐ Mayor a 40° ☐ Menor a 40°

Orientación de la inclinación ☐ Hacia la calle ☐ Hacia la propiedad ☐ Hacia el largo de la vereda

☐ Descopado ☐ Descopado y brotado ☐ Copa desbalanceada

FUSTE

Descortezamiento: Cavidades

basal media alto

☐ Fructificaciones fúngicas ☐ Codominancias ☐ Chorreados

Pequeñas			
Grandes			

Cavidad longitudinal en el fuste (m)

Espesor de pared remanente (cm)

RAIZ ☐ Expuesta ☐ Levanta vereda m2 Provoca fisuras en el frente de la propiedad: ☐ SI ☐ NO

RAMAS

☐ Tocones

☐ Excesivas / Cruzadas

☐ Con mal ángulo de inserción

☐ Quebradas / Fisuradas

☒ Secas / Secas en las puntas

☐ Bajas

☐ Codominancias

☐ Con cavidades / Tumores / Cancros

☐ Que invaden espacio aéreo

HOJAS

☐ De coloración anormal ☐ Defoliación Total ☐ Con signos de insectos ☐ Con manchas foliares

☐ Defoliación Parcial Síntomas de enfermedades

RECOMENDACIONES DEL INSPECTOR

A: OBJETIVOS DE LA PODA

B: TIPOS DE PODA

☒ Reducción Riesgo

☐ Formación

☐ Balanceo

F: CORTE DE RAÍCES

☒ Eliminar interferencias

☐ Limpieza

☐ C: EXTRACCIÓN

☐ Superficial

☐ Adecuación al sitio

☐ Aclareo

☐ E: TRASPLANTE

☐ Profunda

☐ Regulación de estructura

☐ Refaldado

☐ D: TRATAMIENTO SANITARIO

☐ Terciado

OBSERVACIONES

DESPEJE DE LUMINARIA

INSPECTOR/VERIFICADOR

RODRIGO ALAIXT

Nombre y Apellido

Firma

95.871.470

DNI

Calle P A R A G U A Y 3 0 3 8



Informe N°

ORDEN NRO: 408078078		CLASE DE ORDEN: ARME - Arbolado - Orden de Medición				FECHA DE ENTRADA: 06.08.2024									 Buenos Aires Ciudad	
Descripción: PARAGUAY 3038 EX PODA 24						Status: EJEC-En Ejecución			Prioridad:			Fecha Inicio: 01.08.2024				
												Fecha Fin: 31.08.2024				
Comuna: Comuna 2		CGPC: CGP 02 (NORTE)				Barrio: Recoleta						Zona:				
Ubicación Técnica Cab: B-VP-17017-03001-PAR-PARAGUAY 3002-3100 Acera Par							Equipo Cab:									
Calle y Número:							Campo de Clasificación: 08/2024									
Puesto de Trabajo Responsable: AR-SA-02 - SALVATORI C02						Grupo Planificador: ARC - Contratistas DGARB						Nro de Aviso:				
N° Pos.	Denominación Ubicación Técnica	Equipo	Denom. Equipo	Ref.	Clave de Modelo	Operación	Tipo de Poda	Dur.	Un.	Especie	DAP (cm)	ALT. (m)	Estado de Plantera	Ancho Vereda		
0010				3038	AR-PP01	Poda primer árbol	EX	1,0		figus	58.000	14.000		0		
0020				3038	AR-RP02	Poda árbol desde 12 hasta 20 m. de h.	EX	1,0								
Observaciones:																
Firma Constratista					Firma Inspector								Página 1 de 1			

Planilla de Inspección de Árboles

Fecha de relevamiento 30/07/2024

Aviso S00541180/24

Arme 408078152

UBICACIÓN DEL ÁRBOL Especie botánica Ficus

Calle Barrientos N° 1556 LD ☐ Árbol Seco ☐ Árbol Semi Seco

PARÁMETROS MECÁNICOS Y SANITARIOS DEL ÁRBOL

Altura aprox. (m) 10 DAP (cm) 22 Inclinación: SI / NO ☐ Mayor a 40° ☐ Menor a 40°

Orientación de la inclinación ☐ Hacia la calle ☐ Hacia la propiedad ☐ Hacia el largo de la vereda
☐ Descopado ☐ Descopado y brotado ☐ Copa desbalanceada

FUSTE

Descortezamiento: Cavidades

basal media alto

Pequeñas			
Grandes			

☐ Fructificaciones fúngicas ☐ Codominancias ☐ Chorreados

Cavidad longitudinal en el fuste (m)

Espesor de pared remanente (cm)

RAIZ ☐ Expuesta ☐ Levanta vereda m2 Provoca fisuras en el frente de la propiedad: ☐ SI ☐ NO

RAMAS

☐ Tocones

☐ Excesivas / Cruzadas

☐ Con mal ángulo de inserción

☐ Quebradas / Fisuradas

☐ Secas / Secas en las puntas

☒ Bajas

☐ Codominancias

☐ Con cavidades / Tumores / Cancros

☒ Que invaden espacio aéreo

HOJAS

☐ De coloración anormal

☐ Defoliación Total

☐ Con signos de insectos

☐ Con manchas foliares

☐ Defoliación Parcial Síntomas de enfermedades

RECOMENDACIONES DEL INSPECTOR

A: OBJETIVOS DE LA PODA

☐ Reducción Riesgo

☒ Eliminar interferencias

☐ Adecuación al sitio

☐ Regulación de estructura

B: TIPOS DE PODA

☐ Formación

☒ Limpieza

☐ Aclareo

☒ Refaldado

☐ Terciado

☒ Balanceo

☐ C: EXTRACCIÓN

☐ E: TRASPLANTE

☐ D: TRATAMIENTO SANITARIO

F: CORTE DE RAÍCES

☐ Superficial

☐ Profunda

OBSERVACIONES Corresponde poda de ramas por invasión con propiedad, ramas bajas con balanceo. Plantera se encuentra elevada y con enredadera sobre árbol no permitida por la ley de árbolado.

INSPECTOR/VERIFICADOR

Carolina Carrillo
Nombre y Apellido

CLH
Firma

35072278
DNI

Calle Barrientos 1556 LD

IMAGEN DEL EJEMPLAR



Informe N°

ORDEN NRO: 408078152		CLASE DE ORDEN: ARME - Arbolado - Orden de Medición				FECHA DE ENTRADA: 06.08.2024				 Buenos Aires Ciudad				
Descripción: BARRIENTOS 1556-PODA24						Status: EJEC-En Ejecución		Prioridad:		Fecha Inicio: 01.08.2024				
										Fecha Fin: 31.08.2024				
Comuna: Comuna 2		CGPC: CGP 02 (NORTE)				Barrio: Recoleta				Zona:				
Ubicación Técnica Cab: B-VP-02028-01501-PAR-BARRIENTOS 1502-1600 Acera Par						Equipo Cab:								
Calle y Número:						Campo de Clasificación: 08/2024								
Puesto de Trabajo Responsable: AR-SA-02 - SALVATORI C02						Grupo Planificador: ARC - Contratistas DGARB				Nro de Aviso:				
N° Pos.	Denominación Ubicación Técnica	Equipo	Denom. Equipo	Ref.	Clave de Modelo	Operación	Tipo de Poda	Dur.	Un.	Especie	DAP (cm)	ALT. (m)	Estado de Plantera	Ancho Vereda
0010				1556	AR-PP01	Poda primer árbol	LD	1,0		FICUS	22.000	10.000		0
0020				1556	AR-RP01	Poda árbol hasta 12 m. de h.	LD	1,0						
Observaciones:														
Firma Constratista						Firma Inspector						Página 1 de 1		

Calle Av.Las Heras 2281

IMAGEN DEL EJEMPLAR



Informe N°

ORDEN NRO: 408078240		CLASE DE ORDEN: ARME - Arbolado - Orden de Medición				FECHA DE ENTRADA: 06.08.2024									 Buenos Aires Ciudad	
Descripción: LAS HERAS GENERAL AV. 2281-PODA 24						Status: EJEC-En Ejecución		Prioridad:			Fecha Inicio: 01.08.2024					
											Fecha Fin: 31.08.2024					
Comuna: Comuna 2		CGPC: CGP 02 (NORTE)				Barrio: Recoleta						Zona:				
Ubicación Técnica Cab: B-VP-12076-02251-IMP-LAS HERAS GENERAL AV. 2251-2299 Impar						Equipo Cab:										
Calle y Número:						Campo de Clasificación: 08/2024										
Puesto de Trabajo Responsable: AR-SA-02 - SALVATORI C02						Grupo Planificador: ARC - Contratistas DGARB						Nro de Aviso:				
N° Pos.	Denominación Ubicación Técnica	Equipo	Denom. Equipo	Ref.	Clave de Modelo	Operación	Tipo de Poda	Dur.	Un.	Especie	DAP (cm)	ALT. (m)	Estado de Plantera	Ancho Vereda		
0010				2281	AR-PP01	Poda primer árbol	EX	1,0		platano	70.000	27.000		0		
0020				2281	AR-RP03	Poda árbol > 20 m de altura	EX	1,0								
Observaciones:																
Firma Constratista					Firma Inspector								Página 1 de 1			

Planilla de Inspección de Árboles

Fecha de relevamiento 1/5/2024

Aviso: 900006259110

Arme: 4 0 8 0 7 8 2 4 3

UBICACIÓN DEL ÁRBOL Especie botánica FRESNO

Calle: C O R D O B A N° 2611 EX ☐ Árbol Seco ☐ Árbol Semi Seco

PARÁMETROS MECÁNICOS Y SANITARIOS DEL ÁRBOL

Altura aprox. (m) 12 DAP (cm) 55 Inclinación: SI ☒ NO ☐ Mayor a 40° ☐ Menor a 40°

Orientación de la inclinación ☐ Hacia la calle ☐ Hacia la propiedad ☐ Hacia el largo de la vereda

☐ Descopado ☐ Descopado y brotado ☐ Copa desbalanceada

FUSTE

Descortezamiento: Cavidades

basal media alto

☐ Fructificaciones fúngicas ☐ Codominancias ☐ Chorreados

Pequeñas			
Grandes			

Cavidad longitudinal en el fuste (m)

Espesor de pared remanente (cm)

RAIZ ☐ Expuesta ☐ Levanta vereda m2 Provoca fisuras en el frente de la propiedad: ☐ SI ☐ NO

RAMAS

☐ Tocones

☒ Excesivas / Cruzadas

☐ Con mal ángulo de inserción

☐ Quebradas / Fisuradas

☐ Secas / Secas en las puntas

☒ Bajas

☐ Codominancias

☐ Con cavidades / Tumores / Cancros

☐ Que invaden espacio aéreo

HOJAS

☐ De coloración anormal ☐ Defoliación Total ☐ Con signos de insectos ☐ Con manchas foliares

☐ Defoliación Parcial Síntomas de enfermedades

RECOMENDACIONES DEL INSPECTOR

A: OBJETIVOS DE LA PODA

B: TIPOS DE PODA

☒ Reducción Riesgo

☐ Formación

☐ Balanceo

F: CORTE DE RAÍCES

☒ Eliminar interferencias

☐ Limpieza

☐ C: EXTRACCIÓN

☐ Superficial

☐ Adecuación al sitio

☐ Aclareo

☐ E: TRASPLANTE

☐ Profunda

☐ Regulación de estructura

☐ Refaldado

☐ D: TRATAMIENTO SANITARIO

☐ Terciado

OBSERVACIONES

PODA DE DESPEE DE PROPIEDAD Y LUMINARIA

INSPECTOR/VERIFICADOR

RODRIGO ALAIXT

Nombre y Apellido

Firma

95.871.470

DNI

CalleCORDOBA 2611.....



Informe N° _____

Planilla de Inspección de Árboles

Fecha de relevamiento 1/5/2024

Aviso: 900006259110

Arme: 4 0 8 0 7 8 2 4 3

UBICACIÓN DEL ÁRBOL Especie botánica FRESNO

Calle: C O R D O B A N° 2611 EX ☐ Árbol Seco ☐ Árbol Semi Seco

PARÁMETROS MECÁNICOS Y SANITARIOS DEL ÁRBOL

Altura aprox. (m) 12 DAP (cm) 35 Inclinación: SI ☒ NO ☐ Mayor a 40° ☐ Menor a 40°

Orientación de la inclinación ☐ Hacia la calle ☐ Hacia la propiedad ☐ Hacia el largo de la vereda

☐ Descopado ☐ Descopado y brotado ☐ Copa desbalanceada

FUSTE

Descortezamiento: Cavidades

basal media alto

☐ Fructificaciones fúngicas ☐ Codominancias ☒ Chorreados

Pequeñas			
Grandes			

Cavidad longitudinal en el fuste (m)

Espesor de pared remanente (cm)

RAIZ ☐ Expuesta ☐ Levanta vereda m2 Provoca fisuras en el frente de la propiedad: ☐ SI ☐ NO

RAMAS

☐ Tocones

☒ Excesivas / Cruzadas

☐ Con mal ángulo de inserción

☐ Quebradas / Fisuradas

☐ Secas / Secas en las puntas

☒ Bajas

☐ Codominancias

☐ Con cavidades / Tumores / Cancros

☐ Que invaden espacio aéreo

HOJAS

☐ De coloración anormal ☐ Defoliación Total ☐ Con signos de insectos ☐ Con manchas foliares

☐ Defoliación Parcial Síntomas de enfermedades

RECOMENDACIONES DEL INSPECTOR

A: OBJETIVOS DE LA PODA

B: TIPOS DE PODA

☒ Reducción Riesgo

☐ Formación

☐ Balanceo

F: CORTE DE RAÍCES

☒ Eliminar interferencias

☐ Limpieza

☐ C: EXTRACCIÓN

☐ Superficial

☐ Adecuación al sitio

☐ Aclareo

☐ E: TRASPLANTE

☐ Profunda

☐ Regulación de estructura

☐ Refaldado

☐ D: TRATAMIENTO SANITARIO

☐ Terciado

OBSERVACIONES

PODA DE DESPEE DE PROPIEDAD Y LUMINARIA

INSPECTOR/VERIFICADOR

RODRIGO ALAIXT

Nombre y Apellido

Firma

95.871.470

DNI

CalleCORDOBA 2609.....



Informe N° _____

ORDEN NRO: 408078243		CLASE DE ORDEN: ARME - Arbolado - Orden de Medición				FECHA DE ENTRADA: 06.08.2024									 Buenos Aires Ciudad	
Descripción: CORDOBA AV. 2600 a 2700 PODA 24						Status: EJEC-En Ejecución		Prioridad:			Fecha Inicio: 01.08.2024					
											Fecha Fin: 31.08.2024					
Comuna: Comuna 2		CGPC: CGP 02 (NORTE)				Barrio: Recoleta						Zona:				
Ubicación Técnica Cab: B-VP-03165-02601-IMP-CORDOBA AV. 2601-2655 Acera Impar							Equipo Cab:									
Calle y Número:							Campo de Clasificación: 08/2024									
Puesto de Trabajo Responsable: AR-SA-02 - SALVATORI C02					Grupo Planificador: ARC - Contratistas DGARB						Nro de Aviso:					
N° Pos.	Denominación Ubicación Técnica	Equipo	Denom. Equipo	Ref.	Clave de Modelo	Operación	Tipo de Poda	Dur.	Un.	Especie	DAP (cm)	ALT. (m)	Estado de Plantera	Ancho Vereda		
0010				2613	AR-PP01	Poda primer árbol	EX	1,0		fresno	55.000	12.000		0		
0020				2611	AR-PP02	Poda árbol complementario (hasta 2 por cada posición)	EX	1,0		fresno	33.000	12.000		0		
0030				2613	AR-RP01	Poda árbol hasta 12 m. de h.	EX	1,0								
0040				2611	AR-RP01	Poda árbol hasta 12 m. de h.	EX	1,0								
Observaciones:																
Firma Constratista					Firma Inspector								Página 1 de 1			

Planilla de Inspección de Árboles

Fecha de relevamiento 01/08/2024

Aviso S00548014/24

Arme 408081758

UBICACIÓN DEL ÁRBOL Especie botánica Ficus
Calle Larrea N° 871 ☐ Árbol Seco ☐ Árbol Semi Seco

PARÁMETROS MECÁNICOS Y SANITARIOS DEL ÁRBOL

Altura aprox. (m) 12 DAP (cm) 38 Inclinação: SI / NO ☐ Mayor a 40° ☐ Menor a 40°
Orientación de la inclinación ☐ Hacia la calle ☐ Hacia la propiedad ☐ Hacia el largo de la vereda
☐ Descopado ☐ Descopado y brotado ☐ Copa desbalanceada

FUSTE

FUSTE	Descortezamiento: Cavidades			<input type="checkbox"/> Fructificaciones fúngicas	<input type="checkbox"/> Codominancias	<input type="checkbox"/> Chorreados
	basal	media	alto			
Pequeñas				Cavidad longitudinal en el fuste (m)	<input type="text"/>	
Grandes						
				Espesor de pared remanente (cm)	<input type="text"/>	

RAIZ ☐ Expuesta ☐ Levanta vereda m2 Provoca fisuras en el frente de la propiedad: ☐ SI ☐ NO

RAMAS

☐ Tocones ☐ Excesivas / Cruzadas ☐ Con mal ángulo de inserción
☐ Quebradas / Fisuradas ☒ Secas / Secas en las puntas ☒ Bajas
☐ Codominancias ☐ Con cavidades / Tumores / Cancros ☒ Que invaden espacio aéreo

HOJAS

☐ De coloración anormal ☐ Defoliación Total ☐ Con signos de insectos ☐ Con manchas foliares
☐ Defoliación Parcial Síntomas de enfermedades

RECOMENDACIONES DEL INSPECTOR

A: OBJETIVOS DE LA PODA

☐ Reducción Riesgo
☒ Eliminar interferencias
☐ Adecuación al sitio
☐ Regulación de estructura

B: TIPOS DE PODA

☐ Formación
☒ Limpieza
☐ Aclareo
☒ Refaldado
☐ Terciado

☐ Balanceo
☐ C: EXTRACCIÓN
☐ E: TRASPLANTE
☐ D: TRATAMIENTO SANITARIO

F: CORTE DE RAÍCES

☐ Superficial
☐ Profunda

OBSERVACIONES Corresponde poda de ejemplar por invasión área ,ramas secas y balanceo .

INSPECTOR/VERIFICADOR

Carolina Carrillo
Nombre y Apellido


Firma

35072278
DNI

Calle Larrea 871

IMAGEN DEL EJEMPLAR



Informe N°

ORDEN NRO: 408081758		CLASE DE ORDEN: ARME - Arbolado - Orden de Medición				FECHA DE ENTRADA: 14.08.2024									 Buenos Aires Ciudad	
Descripción: LARREA 871 EX -PODA24						Status: EJEC-En Ejecución		Prioridad:			Fecha Inicio: 01.08.2024					
											Fecha Fin: 31.08.2024					
Comuna: Comuna 2		CGPC: CGP 02 (NORTE)				Barrio: Recoleta						Zona:				
Ubicación Técnica Cab: B-VP-12065-00801-IMP-LARREA 801-899 Acera Impar							Equipo Cab:									
Calle y Número:							Campo de Clasificación: 08/2024									
Puesto de Trabajo Responsable: AR-SA-02 - SALVATORI C02						Grupo Planificador: ARC - Contratistas DGARB						Nro de Aviso:				
N° Pos.	Denominación Ubicación Técnica	Equipo	Denom. Equipo	Ref.	Clave de Modelo	Operación	Tipo de Poda	Dur.	Un.	Especie	DAP (cm)	ALT. (m)	Estado de Plantera	Ancho Vereda		
0010				871	AR-PP01	Poda primer árbol	EX	1,0		figus	38.000	12.000		0		
0020				871	AR-RP01	Poda árbol hasta 12 m. de h.	EX	1,0								
Observaciones:																
Firma Constratista					Firma Inspector								Página 1 de 1			

Planilla de Inspección de Árboles

Fecha de relevamiento 31/07/2024

Aviso S00531689/24

Arme 408081821

UBICACIÓN DEL ÁRBOL Especie botánica Ficus

Calle Billinghurst

Nº 2190

☐ Árbol Seco ☐ Árbol Semi Seco

PARÁMETROS MECÁNICOS Y SANITARIOS DEL ÁRBOL

Altura aprox. (m) 15 DAP (cm) 48 Inclinação: SI / ☒ NO ☐ Mayor a 40° ☐ Menor a 40°

Orientación de la inclinación ☐ Hacia la calle ☐ Hacia la propiedad ☐ Hacia el largo de la vereda

☐ Descopado ☐ Descopado y brotado ☐ Copa desbalanceada

FUSTE

Descortezamiento: Cavidades

basal media alto

Pequeñas			
Grandes			

☐ Fructificaciones fúngicas ☐ Codominancias ☐ Chorreados

Cavidad longitudinal en el fuste (m)

Espesor de pared remanente (cm)

RAIZ

☐ Expuesta ☐ Levanta vereda m2 Provoca fisuras en el frente de la propiedad: ☐ SI ☒ NO

RAMAS

☐ Tocones ☐ Excesivas / Cruzadas ☐ Con mal ángulo de inserción

☐ Quebradas / Fisuradas ☐ Secas / Secas en las puntas ☐ Bajas

☐ Codominancias ☐ Con cavidades / Tumores / Cancros ☒ Que invaden espacio aéreo

HOJAS

☐ De coloración anormal ☐ Defoliación Total ☐ Con signos de insectos ☐ Con manchas foliares

☐ Defoliación Parcial Síntomas de enfermedades

RECOMENDACIONES DEL INSPECTOR

A: OBJETIVOS DE LA PODA

☐ Reducción Riesgo
☒ Eliminar interferencias
☐ Adecuación al sitio
☐ Regulación de estructura

B: TIPOS DE PODA

☒ Formación
☐ Limpieza
☐ Aclareo
☐ Refaldado
☐ Terciado

☐ Balanceo
☐ C: EXTRACCIÓN
☐ E: TRASPLANTE
☐ D: TRATAMIENTO SANITARIO

F: CORTE DE RAÍCES

☐ Superficial
☐ Profunda

OBSERVACIONES Ficus de copa frondosa posee ramas que invaden terraza privada.

Se recomienda realizar poda de despeje con el fin de eliminar la interferencia.

INSPECTOR/VERIFICADOR

Nicolas M. Frol
Nombre y Apellido

Firma

36.066.020
DNI

Calle Billinghurst 2190

IMAGEN DEL EJEMPLAR



Informe N°

ORDEN NRO: 408081821		CLASE DE ORDEN: ARME - Arbolado - Orden de Medición				FECHA DE ENTRADA: 14.08.2024									 Buenos Aires Ciudad	
Descripción: BILLINGHURST 2190 - PODA 24						Status: EJEC-En Ejecución		Prioridad:			Fecha Inicio: 01.08.2024					
											Fecha Fin: 31.08.2024					
Comuna: Comuna 2		CGPC: CGP 02 (NORTE)				Barrio: Recoleta						Zona:				
Ubicación Técnica Cab: B-VP-02082-02101-PAR-BILLINGHURST 2102-2200 Acera Par							Equipo Cab:									
Calle y Número:							Campo de Clasificación: 08/2024									
Puesto de Trabajo Responsable: AR-SA-02 - SALVATORI C02						Grupo Planificador: ARC - Contratistas DGARB					Nro de Aviso:					
N° Pos.	Denominación Ubicación Técnica	Equipo	Denom. Equipo	Ref.	Clave de Modelo	Operación	Tipo de Poda	Dur.	Un.	Especie	DAP (cm)	ALT. (m)	Estado de Plantera	Ancho Vereda		
0010				2190	AR-PP01	Poda primer árbol	EX	1,0		figus	48.00 0	15.00 0		0		
0020				2190	AR-RP02	Poda árbol desde 12 hasta 20 m. de h.	E	1,0								
Observaciones:																
Firma Constratista					Firma Inspector								Página 1 de 1			

Planilla de Inspección de Árboles

Fecha de relevamiento 12/08/2024

Aviso S00573408/24

Arme 408087153

UBICACIÓN DEL ÁRBOL Especie botánica Alcanfor

Calle Galileo N° 2450 ☐ Árbol Seco ☐ Árbol Semi Seco

PARÁMETROS MECÁNICOS Y SANITARIOS DEL ÁRBOL

Altura aprox. (m) 16 DAP (cm) 55 Inclinación: SI / NO ☐ Mayor a 40° ☐ Menor a 40°

Orientación de la inclinación ☐ Hacia la calle ☐ Hacia la propiedad ☐ Hacia el largo de la vereda
☐ Descopado ☐ Descopado y brotado ☐ Copa desbalanceada

FUSTE

Descortezamiento: Cavidades

basal media alto

Pequeñas			
Grandes			

☐ Fructificaciones fúngicas ☐ Codominancias ☐ Chorreados

Cavidad longitudinal en el fuste (m)

Espesor de pared remanente (cm)

RAIZ ☐ Expuesta ☐ Levanta vereda m2 Provoca fisuras en el frente de la propiedad: ☐ SI ☐ NO

RAMAS

☐ Tocones

☐ Excesivas / Cruzadas

☐ Con mal ángulo de inserción

☐ Quebradas / Fisuradas

☒ Secas / Secas en las puntas

☐ Bajas

☐ Codominancias

☐ Con cavidades / Tumores / Cancros

☒ Que invaden espacio aéreo

HOJAS

☐ De coloración anormal

☐ Defoliación Total

☐ Con signos de insectos

☐ Con manchas foliares

☐ Defoliación Parcial Síntomas de enfermedades

RECOMENDACIONES DEL INSPECTOR

A: OBJETIVOS DE LA PODA

B: TIPOS DE PODA

☒ Reducción Riesgo

☐ Formación

☒ Balanceo

F: CORTE DE RAÍCES

☒ Eliminar interferencias

☐ Limpieza

☐ C: EXTRACCIÓN

☐ Superficial

☐ Adecuación al sitio

☐ Aclareo

☐ E: TRASPLANTE

☐ Profunda

☐ Regulación de estructura

☒ Refaldado

☐ D: TRATAMIENTO SANITARIO

☐ Terciado

OBSERVACIONES Corresponde poda de balanceo de ejemplar para balancear copa y reducir peso hacia la calle.

Despeje con propiedad con invasión área , limpieza de brotes bajos.

INSPECTOR/VERIFICADOR

Carolina Carrillo
Nombre y Apellido

Clh
Firma

35072278
DNI

Calle Galileo 2450

IMAGEN DEL EJEMPLAR



Informe N°

ORDEN NRO: 408087153		CLASE DE ORDEN: ARME - Arbolado - Orden de Medición				FECHA DE ENTRADA: 27.08.2024									 Buenos Aires Ciudad	
Descripción: GALILEO 2450 -PODA 24						Status: EJEC-En Ejecución		Prioridad:			Fecha Inicio: 01.08.2024					
											Fecha Fin: 31.08.2024					
Comuna: Comuna 2		CGPC: CGP 02 (NORTE)				Barrio: Recoleta						Zona:				
Ubicación Técnica Cab: B-VP-07013-02431-PAR-GALILEO 2432-2500 Acera Par							Equipo Cab:									
Calle y Número:							Campo de Clasificación: 08/2024									
Puesto de Trabajo Responsable: AR-SA-02 - SALVATORI C02						Grupo Planificador: ARC - Contratistas DGARB					Nro de Aviso:					
N° Pos.	Denominación Ubicación Técnica	Equipo	Denom. Equipo	Ref.	Clave de Modelo	Operación	Tipo de Poda	Dur.	Un.	Especie	DAP (cm)	ALT. (m)	Estado de Plantera	Ancho Vereda		
0010				2450	AR-PP01	Poda primer árbol	EX	1,0		falso alcanforero	55.000	16.000		0		
0020				2450	AR-RP02	Poda árbol desde 12 hasta 20 m. de h.	EX	1,0								
Observaciones:																
Firma Constratista					Firma Inspector							Página 1 de 1				

Planilla de Inspección de Árboles

Aviso S00579257/24

Fecha de relevamiento 12/08/2024

Arme 408087159

UBICACIÓN DEL ÁRBOL Especie botánica Tilo
Calle Gelly Y Obes Gral. Av. N° 2219 EX y LA ☐ Árbol Seco ☐ Árbol Semi Seco

PARÁMETROS MECÁNICOS Y SANITARIOS DEL ÁRBOL

Altura aprox. (m) EX: 20 LA: 15 DAP (cm) EX: 32 LA: 20 Inclinación: SI / NO ☐ Mayor a 40° ☐ Menor a 40°
Orientación de la inclinación ☐ Hacia la calle ☐ Hacia la propiedad ☐ Hacia el largo de la vereda
☐ Descopado ☐ Descopado y brotado ☐ Copa desbalanceada

FUSTE

FUSTE	Descortezamiento: Cavidades			<input type="checkbox"/> Fructificaciones fúngicas	<input type="checkbox"/> Codominancias	<input type="checkbox"/> Chorreados
	basal	media	alto			
Pequeñas				Cavidad longitudinal en el fuste (m)		
Grandes				Espesor de pared remanente (cm)		

RAIZ ☐ Expuesta ☐ Levanta vereda m2 Provoca fisuras en el frente de la propiedad: ☐ SI ☐ NO

RAMAS

☐ Tocones ☒ Excesivas / Cruzadas ☐ Con mal ángulo de inserción
☐ Quebradas / Fisuradas ☐ Secas / Secas en las puntas ☐ Bajas
☐ Codominancias ☐ Con cavidades / Tumores / Cancros ☒ Que invaden espacio aéreo

HOJAS

☐ De coloración anormal ☒ Defoliación Total ☐ Con signos de insectos ☐ Con manchas foliares
☐ Defoliación Parcial Síntomas de enfermedades

RECOMENDACIONES DEL INSPECTOR

A: OBJETIVOS DE LA PODA

☒ Reducción Riesgo
☒ Eliminar interferencias
☐ Adecuación al sitio
☐ Regulación de estructura

B: TIPOS DE PODA

☐ Formación
☒ Limpieza
☐ Aclareo
☐ Refaldado
☐ Terciado

☒ Balanceo
☐ C: EXTRACCIÓN
☐ E: TRASPLANTE
☐ D: TRATAMIENTO SANITARIO

F: CORTE DE RAÍCES

☐ Superficial
☐ Profunda

OBSERVACIONES

INSPECTOR/VERIFICADOR

Carolina Carrillo
Nombre y Apellido

clh
Firma

35072278
DNI

Calle Gelly Y Obes Gral. Av. 2219

IMAGEN DEL EJEMPLAR



Informe N°

ORDEN NRO: 408087159		CLASE DE ORDEN: ARME - Arbolado - Orden de Medición				FECHA DE ENTRADA: 27.08.2024									 Buenos Aires Ciudad	
Descripción: GELLY Y OBES, GRAL. AV. 2219-PODA24						Status: EJEC-En Ejecución		Prioridad:			Fecha Inicio: 01.08.2024					
											Fecha Fin: 31.08.2024					
Comuna: Comuna 2		CGPC: CGP 02 (NORTE)				Barrio: Recoleta						Zona:				
Ubicación Técnica Cab: B-VP-07042-02211-IMP-GELLY Y OBES, GRAL. AV. 2211-2299 Impar							Equipo Cab:									
Calle y Número:							Campo de Clasificación: 08/2024									
Puesto de Trabajo Responsable: AR-SA-02 - SALVATORI C02						Grupo Planificador: ARC - Contratistas DGARB						Nro de Aviso:				
N° Pos.	Denominación Ubicación Técnica	Equipo	Denom. Equipo	Ref.	Clave de Modelo	Operación	Tipo de Poda	Dur.	Un.	Especie	DAP (cm)	ALT. (m)	Estado de Plantera	Ancho Vereda		
0010				2119	AR-PP01	Poda primer árbol	EX	1,0		tilo	32.000	20.000		0		
0020				2119	AR-PP02	Poda árbol complementario (hasta 2 por cada posición)	la	1,0		TILO	20.000	15.000		0		
0030				2119	AR-RP02	Poda árbol desde 12 hasta 20 m. de h.	EX	1,0								
0040				2119	AR-RP02	Poda árbol desde 12 hasta 20 m. de h.	la	1,0								
Observaciones:																
Firma Constratista					Firma Inspector								Página 1 de 1			

Aviso: S00612927/24

Arme - 408087535

UBICACIÓN DEL ÁRBOL Especie botánica Ficus

Calle Agote N° 2376 ☐ Árbol Seco ☐ Árbol Semi Seco

PARÁMETROS MECÁNICOS Y SANITARIOS DEL ÁRBOL

Altura aprox. (m) 14 DAP (cm) 38 Inclinación: SI / NO ☐ Mayor a 40° ☐ Menor a 40°

Orientación de la inclinación ☐ Hacia la calle ☐ Hacia la propiedad ☐ Hacia el largo de la vereda

☐ Descopado ☐ Descopado y brotado ☐ Copa desbalanceada

FUSTE

Descortezamiento: Cavidades		
basal	media	alto

☐ Fructificaciones fúngicas ☐ Codominancias ☐ Chorreados

Cavidad longitudinal en el fuste (m)

Espesor de pared remanente (cm)	
---------------------------------	--

RAIZ ☐ Expuesta ☐ Levanta vereda m2 Provoca fisuras en el frente de la propiedad: ☐ SI ☐ NO

RAMAS ☐ Tocones ☒ Excesivas / Cruzadas ☐ Con mal ángulo de inserción

☐ Quebradas / Fisuradas ☐ Secas / Secas en las puntas ☐ Bajas

☐ Codominancias ☐ Con cavidades / Tumores / Cancros ☒ Que invaden espacio aéreo

HOJAS ☐ De coloración anormal ☐ Defoliación Total ☐ Con signos de insectos ☐ Con manchas foliares

☐ Defoliación Parcial Síntomas de enfermedades.....

RECOMENDACIONES DEL INSPECTOR

A: OBJETIVOS DE LA PODA

B: TIPOS DE PODA

☒ Reducción Riesgo

Formación

☒ Eliminar interferencias

☐ Limpieza☐ Adecuación al sitio

☐ Aclareo

Regulación de

☐ Refaldado

estructura

☐ Terciado

☐ Balanceo

☒ C: EXTRACCIÓN

☐ E: TRASPLANTE

☐ D: TRATAMIENTO SANITARIO

F: CORTE DE RAÍCES

☐ Superficial☐ Profunda

OBSERVACIONES

INSPECTOR/VERIFICADOR

Carolina Carrillo
Nombre y Apellido


Firma

35072278

DNI

Calle Agote 2376

IMAGEN DEL EJEMPLAR



Informe N°

ORDEN NRO: 408087535		CLASE DE ORDEN: ARME - Arbolado - Orden de Medición				FECHA DE ENTRADA: 28.08.2024									 Buenos Aires Ciudad	
Descripción: AGOTE, LUIS DR. 2376 - PODA24						Status: EJEC-En Ejecución		Prioridad:			Fecha Inicio: 01.08.2024					
											Fecha Fin: 31.08.2024					
Comuna: Comuna 2		CGPC: CGP 02 (NORTE)				Barrio: Recoleta						Zona:				
Ubicación Técnica Cab: B-VP-01016-02301-PAR-AGOTE, LUIS DR. 2302-2400 Acera Par							Equipo Cab:									
Calle y Número:							Campo de Clasificación: 08/2024									
Puesto de Trabajo Responsable: AR-SA-02 - SALVATORI C02						Grupo Planificador: ARC - Contratistas DGARB					Nro de Aviso:					
N° Pos.	Denominación Ubicación Técnica	Equipo	Denom. Equipo	Ref.	Clave de Modelo	Operación	Tipo de Poda	Dur.	Un.	Especie	DAP (cm)	ALT. (m)	Estado de Plantera	Ancho Vereda		
0010				2376	AR-PP01	Poda primer árbol	EX	1,0		figus	38.000	14.000		0		
0020				2376	AR-RP02	Poda árbol desde 12 hasta 20 m. de h.	EX	1,0								
Observaciones:																
Firma Constratista					Firma Inspector							Página 1 de 1				

Planilla de Inspección de Árboles

Fecha de relevamiento 31/5/2024

Aviso: S00478256/24

Arme: 4 0 8 0 8 8 4 1 6

UBICACIÓN DEL ÁRBOL Especie botánica PINDO

Calle: B E R U T I N° 2611 LD

☐ Árbol Seco ☐ Árbol Semi Seco

PARÁMETROS MECÁNICOS Y SANITARIOS DEL ÁRBOL

Altura aprox. (m) 12 DAP (cm) 42 Inclinación: SI ☒ NO ☐ Mayor a 40° ☐ Menor a 40°Orientación de la inclinación ☐ Hacia la calle ☐ Hacia la propiedad ☐ Hacia el largo de la vereda☐ Descopado ☐ Descopado y brotado ☐ Copa desbalanceada

FUSTE

Descortezamiento: Cavidades

basal media alto

Pequeñas			
Grandes			

☐ Fructificaciones fúngicas ☐ Codominancias ☐ Chorreados

Cavidad longitudinal en el fuste (m)

Espesor de pared remanente (cm)

RAIZ

☐ Expuesta☐ Levanta vereda m2Provoca fisuras en el frente de la propiedad: ☐ SI ☐ NO

RAMAS

☐ Tocones☐ Excesivas / Cruzadas☐ Con mal ángulo de inserción☐ Quebradas / Fisuradas☒ Secas / Secas en las puntas☐ Bajas☐ Codominancias☐ Con cavidades / Tumores / Cancros☐ Que invaden espacio aéreo

HOJAS

☐ De coloración anormal☐ Defoliación Total☐ Con signos de insectos☐ Con manchas foliares☐ Defoliación Parcial Síntomas de enfermedades

RECOMENDACIONES DEL INSPECTOR

A: OBJETIVOS DE LA PODA

☒ Reducción Riesgo

B: TIPOS DE PODA

☐ Formación☐ Balanceo

F: CORTE DE RAÍCES

☒ Eliminar interferencias☐ Limpieza☐ C: EXTRACCIÓN☐ Superficial☐ Adecuación al sitio☐ Aclareo☐ E: TRASPLANTE☐ Profunda☐ Regulación de estructura☐ Refaldado☐ D: TRATAMIENTO SANITARIO☐ Terciado

OBSERVACIONES

Palmeras con hojas secas de años pasados ingresan a balcón de vecino, se desea hacer retiro de las mismas para evitar daños materiales y posible caída de las misma que ponga en peligro a los transeúntes.

INSPECTOR/VERIFICADOR

RODRIGO ALAIXT

Nombre y Apellido

Firma

95.871.470

DNI

Calle B E R U T I 2611 LD



Informe Nº

Planilla de Inspección de Árboles

Aviso: S00478256/24

Arme: 4 0 8 0 8 8 4 1 6

UBICACIÓN DEL ÁRBOL Especie botánica PINDO

Calle: B E R U T I N° 2611 EX ☐ Árbol Seco ☐ Árbol Semi Seco

PARÁMETROS MECÁNICOS Y SANITARIOS DEL ÁRBOL

Altura aprox. (m) 12 DAP (cm) 42 Inclinación: SI ☒ NO ☐ Mayor a 40° ☐ Menor a 40°

Orientación de la inclinación ☐ Hacia la calle ☐ Hacia la propiedad ☐ Hacia el largo de la vereda

☐ Descopado ☐ Descopado y brotado ☐ Copa desbalanceada

FUSTE

	Descortezamiento: Cavidades		
	basal	media	alto
Pequeñas			
Grandes			

☐ Fructificaciones fúngicas ☐ Codominancias ☒ Chorreados

Cavidad longitudinal en el fuste (m)

Espesor de pared remanente (cm)

RAIZ ☐ Expuesta ☐ Levanta vereda m2 Provoca fisuras en el frente de la propiedad: ☐ SI ☐ NO

RAMAS

☐ Tocones ☐ Excesivas / Cruzadas ☐ Con mal ángulo de inserción
☐ Quebradas / Fisuradas ☒ Secas / Secas en las puntas ☐ Bajas
☐ Codominancias ☐ Con cavidades / Tumores / Cancros ☐ Que invaden espacio aéreo

HOJAS

☐ De coloración anormal ☐ Defoliación Total ☐ Con signos de insectos ☐ Con manchas foliares
☐ Defoliación Parcial Síntomas de enfermedades

RECOMENDACIONES DEL INSPECTOR

A: OBJETIVOS DE LA PODA

B: TIPOS DE PODA

☒ Reducción Riesgo

☐ Formación

☐ Balanceo

F: CORTE DE RAÍCES

☒ Eliminar interferencias

☐ Limpieza

☐ C: EXTRACCIÓN

☐ Superficial

☐ Adecuación al sitio

☐ Aclareo

☐ E: TRASPLANTE

☐ Profunda

☐ Regulación de estructura

☐ Refaldado

☐ D: TRATAMIENTO SANITARIO


☐ Terciado

OBSERVACIONES

Palmeras con hojas secas de años pasados ingresan a balcón de vecino, se desea hacer retiro de las mismas para evitar daños materiales y posible caída de las misma que ponga en peligro a los transeúntes.

INSPECTOR/VERIFICADOR

RODRIGO ALAIXT
Nombre y Apellido


Firma

95.871.470
DNI

Calle B E R U T I 2611 EX



Informe Nº

Planilla de Inspección de Árboles

Fecha de relevamiento **24/06/2024**

Aviso **S00451207/24**

Arme **408088414**

UBICACIÓN DEL ÁRBOL Especie botánica **Syagrus romanzoffiana (Pindo)**
Calle **Arenales** N° **2007 EX** ☐ Árbol Seco ☐ Árbol Semi Seco
2007 LD

PARÁMETROS MECÁNICOS Y SANITARIOS DEL ÁRBOL
Altura aprox. (m) **EX:16** DAP (cm) **EX:25** Inclinação: SI / ☒ NO ☐ Mayor a 40° ☐ Menor a 40°
Orientación de la inclinación ☐ LD:16 Hacia la calle ☐ LD:30 Hacia el largo de la vereda
☐ Descopado ☐ Descopado y brotado ☐ Copa desbalanceada

FUSTE Descortezamiento: Cavidades ☐ Fructificaciones fúngicas ☐ Codominancias ☐ Chorreados
basal media alto
Pequeñas Cuidad longitudinal en el fuste (m)
Grandes Espesor de pared remanente (cm)

RAIZ ☐ Expuesta ☐ Levanta vereda m2 Provoca fisuras en el frente de la propiedad: ☐ SI ☒ NO

RAMAS ☐ Tocones ☐ Excesivas / Cruzadas ☐ Con mal ángulo de inserción
☐ Quebradas / Fisuradas ☒ Secas / Secas en las puntas ☐ Bajas
☐ Codominancias ☐ Con cavidades / Tumores / Cancros ☐ Que invaden espacio aéreo

HOJAS ☐ De coloración anormal ☐ Defoliación Total ☐ Con signos de insectos ☐ Con manchas foliares
☐ Defoliación Parcial Síntomas de enfermedades

RECOMENDACIONES DEL INSPECTOR
A: OBJETIVOS DE LA PODA B: TIPOS DE PODA F: CORTE DE RAÍCES
☐ Reducción Riesgo ☐ Formación ☐ Balanceo ☐ C: EXTRACCIÓN ☐ Superficial
☒ Eliminar interferencias ☒ Limpieza ☐ E: TRASPLANTE ☐ Profunda
☐ Adecuación al sitio ☐ Aclareo ☐ D: TRATAMIENTO SANITARIO
☐ Regulación de estructura ☐ Refaldado ☐ Terciado

OBSERVACIONES


Corresponde poda de limpieza y despeje de propiedad de las hojas secas de ambos ejemplares

INSPECTOR/VERIFICADOR

Calle **Arenales 2007 EX Y LD**



Informe N° _____

ORDEN NRO: 408088414		CLASE DE ORDEN: ARME -				FECHA DE ENTRADA: 29.08.2024		 Buenos Aires Ciudad						
Descripción: ARENALES 2007-PODA 24						Status: ACEP-Medición Aceptada		Prioridad:		Fecha Inicio: 01.08.2024				
										Fecha Fin: 31.08.2024				
Comuna: Comuna 2		CGPC: CGP 02 (NORTE)				Barrio: Recoleta					Zona:			
Ubicación Técnica Cab: B-VP-01104-02001-IMP-ARENALES 2001-2099 Acera Impar							Equipo Cab:							
Calle y Número:							Campo de Clasificación: 08/2024							
Puesto de Trabajo Responsable: AR-SA-02 - SALVATORI C02						Grupo Planificador: AR3 - Certificacion					Nro de Aviso:			
N° Pos.	Denominación Ubicación Técnica	Equipo	Denom. Equipo	Ref.	Clave de Modelo	Operación	Tipo de Poda	Dur.	Un.	Especie	DAP (cm)	ALT. (m)	Estado de Plantera	Ancho Vereda
0010				2007	AR-PP01	Poda primer árbol	EX	1,0	UN	PINDO	25.000	16.000		0
0020				2007	AR-RP02	Poda árbol desde 12 hasta 20 m. de h.	EX	1,0	UN					
0030				2007	AR-PP02	Poda árbol complementario (hasta 2 por cada posición)	LD	1,0	UN	PINDO	30.000	16.000		0
0040				2007	AR-RP02	Poda árbol desde 12 hasta 20 m. de h.	LD	1,0	UN					
Observaciones:														
Firma Constratista					Firma Inspector							Página 1 de 1		