

Planilla de Inspección de Árboles

Fecha de relevamiento 28/02/2024

Aviso S00130537/24

Arme 408055171

UBICACIÓN DEL ÁRBOL Especie botánica Tipa

Calle Charcas

N° 2852

☐ Árbol Seco ☐ Árbol Semi Seco

PARÁMETROS MECÁNICOS Y SANITARIOS DEL ÁRBOL

Altura aprox. (m) 20 DAP (cm) 130 Inclinación: SI / ☒ NO ☐ Mayor a 40° ☐ Menor a 40°

Orientación de la inclinación ☐ Hacia la calle ☐ Hacia la propiedad ☐ Hacia el largo de la vereda

☐ Descopado ☐ Descopado y brotado ☐ Copa desbalanceada

FUSTE

Descortezamiento: Cavidades

basal media alto

Pequeñas			
Grandes			

☐ Fructificaciones fúngicas ☐ Codominancias ☐ Chorreados

Cavidad longitudinal en el fuste (m)

Espesor de pared remanente (cm)

RAIZ

☐ Expuesta ☐ Levanta vereda m2 Provoca fisuras en el frente de la propiedad: ☐ SI ☒ NO

RAMAS

☐ Tocones ☐ Excesivas / Cruzadas ☐ Con mal ángulo de inserción

☐ Quebradas / Fisuradas ☐ Secas / Secas en las puntas ☐ Bajas

☐ Codominancias ☐ Con cavidades / Tumores / Cancros ☒ Que invaden espacio aéreo

HOJAS

☐ De coloración anormal ☐ Defoliación Total ☐ Con signos de insectos ☐ Con manchas foliares

☐ Defoliación Parcial Síntomas de enfermedades

RECOMENDACIONES DEL INSPECTOR

A: OBJETIVOS DE LA PODA

- ☐ Reducción Riesgo
☒ Eliminar interferencias
☐ Adecuación al sitio
☐ Regulación de estructura

B: TIPOS DE PODA

- ☐ Formación
☐ Limpieza
☐ Aclareo
☐ Refaldado
☐ Terciado

- ☐ Balanceo
☐ C: EXTRACCIÓN
☐ E: TRASPLANTE
☐ D: TRATAMIENTO SANITARIO

F: CORTE DE RAÍCES

- ☐ Superficial
☐ Profunda

OBSERVACIONES Tipa presenta invasión aérea de terraza en gran medida.

Se recomienda realizar poda de despeje de propiedad en época de poda para la especie, a partir de Octubre y una vez producido el volteo de hojas para eliminar la interferencia en la propiedad.

INSPECTOR/VERIFICADOR

Nicolas M. Frol
Nombre y Apellido

Firma

36.066.020
DNI

Calle Charcas 2852.....

IMAGEN DEL EJEMPLAR



Informe N°.....

ORDEN NRO: 408055171		CLASE DE ORDEN: ARME - Arbolado - Orden de Medición				FECHA DE ENTRADA: 12.06.2024		 Buenos Aires Ciudad						
Descripción: CHARCAS 2852-PODA24					Status: EJEC-En Ejecución		Prioridad:		Fecha Inicio: 01.06.2024					
									Fecha Fin: 30.06.2024					
Comuna: Comuna 2		CGPC: CGP 02 (NORTE)			Barrio: Recoleta				Zona:					
Ubicación Técnica Cab: B-VP-03219-02801-PAR-CHARCAS 2802-2900 Acera Par						Equipo Cab:								
Calle y Número:						Campo de Clasificación: 06/2024								
Puesto de Trabajo Responsable: AR-SA-02 - SALVATORI C02					Grupo Planificador: ARC - Contratistas DGARB					Nro de Aviso:				
N° Pos.	Denominación Ubicación Técnica	Equipo	Denom. Equipo	Ref.	Clave de Modelo	Operación	Tipo de Poda	Dur.	Un.	Especie	DAP (cm)	ALT. (m)	Estado de Plantera	Ancho Vereda
0010				2852	AR-PP01	Poda primer árbol		1,0		TIPA	130.000	20.000		0
0020				2852	AR-RP02	Poda árbol desde 12 hasta 20 m. de h.		1,0						
Observaciones:														
Firma Constratista					Firma Inspector								Página 1 de 1	

Planilla de Inspección de Árboles

Fecha de relevamiento **25/11/2024**

Aviso **S00855824/24**

Arme **408122644**

UBICACIÓN DEL ÁRBOL Especie botánica **Fraxinus sp. (Fresno)**

Calle **French**

N° **2478-EX**

☐ Árbol Seco

☐ Árbol Semi Seco

PARÁMETROS MECÁNICOS Y SANITARIOS DEL ÁRBOL

Altura aprox. (m) **10**

DAP (cm) **64**

Inclinación: SI / ☒ NO

☐ Mayor a 40°

☐ Menor a 40°

Orientación de la inclinación ☐ Hacia la calle ☐ Hacia la propiedad ☐ Hacia el largo de la vereda

☐ Descopado

☐ Descopado y brotado

☐ Copa desbalanceada

FUSTE

Descortezamiento: Cavidades

basal

media

alto

☐ Fructificaciones fúngicas

☐ Codominancias

☐ Chorreados

Pequeñas

Cavidad longitudinal en el fuste (m)

Grandes

Espesor de pared remanente (cm)

RAIZ

☐ Expuesta

☐ Levanta vereda m2

Provoca fisuras en el frente de la propiedad:

☐ SI

☒ NO

RAMAS

☐ Tocones

☐ Excesivas / Cruzadas

☐ Con mal ángulo de inserción

☐ Quebradas / Fisuradas

☐ Secas / Secas en las puntas

☐ Bajas

☐ Codominancias

☐ Con cavidades / Tumores / Cancros

☒ Que invaden espacio aéreo

HOJAS

☐ De coloración anormal

☐ Defoliación Total

☐ Con signos de insectos

☐ Con manchas foliares

☐ Defoliación Parcial

Síntomas de enfermedades

RECOMENDACIONES DEL INSPECTOR

A: OBJETIVOS DE LA PODA

B: TIPOS DE PODA

☐ Reducción Riesgo

☐ Formación

☐ Balanceo

F: CORTE DE RAÍCES

☒ Eliminar interferencias

☒ Limpieza

☐ C: EXTRACCIÓN

☐ Superficial

☐ Adecuación al sitio

☐ Aclareo

☐ E: TRASPLANTE

☐ Profunda

☐ Regulación de

☐ Refaldado

☐ D: TRATAMIENTO SANITARIO

estructura

☐ Terciado

OBSERVACIONES

Corresponde poda del ejemplar por ramas interfiriendo en la propiedad.

INSPECTOR/VERIFICADOR

Rodrigo Alaixt

Nombre y Apellido

Firma

95.871.470

DNI

Calle **French•2478•EX**



Informe N°

ORDEN NRO: 408122644		CLASE DE ORDEN: ARME - Arbolado - Orden de Medición				FECHA DE ENTRADA: 04.12.2024									 Buenos Aires Ciudad	
Descripción: FRENCH 2478-PODA-24						Status: EJEC-En Ejecución			Prioridad:			Fecha Inicio: 01.12.2024				
												Fecha Fin: 31.12.2024				
Comuna: Comuna 2		CGPC: CGP 02 (NORTE)				Barrio: Recoleta						Zona:				
Ubicación Técnica Cab: B-VP-06055-02401-PAR-FRENCH 2402-2500 Acera Par						Equipo Cab:										
Calle y Número:						Campo de Clasificación: 12/2024										
Puesto de Trabajo Responsable: AR-SA-02 - SALVATORI C02						Grupo Planificador: ARC - Contratistas DGARB						Nro de Aviso:				
N° Pos.	Denominación Ubicación Técnica	Equipo	Denom. Equipo	Ref.	Clave de Modelo	Operación	Tipo de Poda	Dur.	Un.	Especie	DAP (cm)	ALT. (m)	Estado de Plantera	Ancho Vereda		
0010				2478	AR-PP01	Poda primer árbol	EX	1,0		FRESNO	64.000	10.000		0		
0020				2478	AR-RP01	Poda árbol hasta 12 m. de h.	EX	1,0								
Observaciones:																
Firma Constratista					Firma Inspector								Página 1 de 1			

Planilla de Inspección de Árboles

Fecha de relevamiento **25/11/2024**

Aviso **S00849364/24**

Arme **408122647**

UBICACIÓN DEL ÁRBOL Especie botánica **Fraxinus sp. (Fresno)**

Calle **Ecuador**

N° **1341•EX**

☐ Árbol Seco

☐ Árbol Semi Seco

PARÁMETROS MECÁNICOS Y SANITARIOS DEL ÁRBOL

Altura aprox. (m) **12**

DAP (cm) **54**

Inclinación: SI / ☒ NO

☐ Mayor a 40°

☐ Menor a 40°

Orientación de la inclinación

☐ Hacia la calle

☐ Hacia la propiedad

☐ Hacia el largo de la vereda

☐ Descopado

☐ Descopado y brotado

☐ Copa desbalanceada

FUSTE

Descortezamiento: Cavidades

basal

media

alto

Pequeñas

Grandes

☐ Fructificaciones fúngicas

☐ Codominancias

☐ Chorreados

Cavidad longitudinal en el fuste (m)

Espesor de pared remanente (cm)

RAIZ

☐ Expuesta

☐ Levanta vereda m2

Provoca fisuras en el frente de la propiedad:

☐ SI

☒ NO

RAMAS

☐ Tocones

☐ Excesivas / Cruzadas

☐ Con mal ángulo de inserción

☐ Quebradas / Fisuradas

☐ Secas / Secas en las puntas

☐ Bajas

☐ Codominancias

☐ Con cavidades / Tumores / Cancros

☒ Que invaden espacio aéreo

HOJAS

☐ De coloración anormal

☐ Defoliación Total

☐ Con signos de insectos

☐ Con manchas foliares

☐ Defoliación Parcial

Síntomas de enfermedades

RECOMENDACIONES DEL INSPECTOR

A: OBJETIVOS DE LA PODA

B: TIPOS DE PODA

☐ Reducción Riesgo

☐ Formación

☐ Balanceo

F: CORTE DE RAÍCES

☒ Eliminar interferencias

☒ Limpieza

☐ C: EXTRACCIÓN

☐ Superficial

☐ Adecuación al sitio

☐ Aclareo

☐ E: TRASPLANTE

☐ Profunda

☐ Regulación de estructura

☐ Refaldado

☐ D: TRATAMIENTO SANITARIO

☐ Terciado

OBSERVACIONES

Corresponde poda del ejemplar por ramas interfiriendo en la propiedad.

INSPECTOR/VERIFICADOR

Rodrigo Alaixt

Nombre y Apellido

Firma

95.871.470

DNI

Calle **Ecuador•1341•EX**



Informe N°

ORDEN NRO: 408122647		CLASE DE ORDEN: ARME - Arbolado - Orden de Medición				FECHA DE ENTRADA: 04.12.2024				 Buenos Aires Ciudad				
Descripción: ECUADOR 1341-PODA-24						Status: EJEC-En Ejecución		Prioridad:		Fecha Inicio: 01.12.2024				
										Fecha Fin: 31.12.2024				
Comuna: Comuna 2		CGPC: CGP 02 (NORTE)				Barrio: Recoleta				Zona:				
Ubicación Técnica Cab: B-VP-05001-01301-IMP-ECUADOR 1301-1399 Acera Impar						Equipo Cab:								
Calle y Número:						Campo de Clasificación: 12/2024								
Puesto de Trabajo Responsable: AR-SA-02 - SALVATORI C02						Grupo Planificador: ARC - Contratistas DGARB				Nro de Aviso:				
N° Pos.	Denominación Ubicación Técnica	Equipo	Denom. Equipo	Ref.	Clave de Modelo	Operación	Tipo de Poda	Dur.	Un.	Especie	DAP (cm)	ALT. (m)	Estado de Plantera	Ancho Vereda
0010				1341	AR-PP01	Poda primer árbol	EX	1,0		FRESNO	54.000	12.000		0
0020				1341	AR-RP01	Poda árbol hasta 12 m. de h.	EX	1,0						
Observaciones:														
Firma Constratista					Firma Inspector							Página 1 de 1		

Planilla de Inspección de Árboles

Aviso S00868153/24

Fecha de relevamiento 02/12/2024

Arme 408122652

UBICACIÓN DEL ÁRBOL Especie botánica Tilo

Calle French

Nº 2774

☐

Árbol Seco

☐

Árbol Semi Seco

PARÁMETROS MECÁNICOS Y SANITARIOS DEL ÁRBOL

Altura aprox. (m) 14

DAP (cm) 25

Inclinación: SI / ☒ NO

☐

Mayor a 40°

☐

Menor a 40°

Orientación de la inclinación

☐

Hacia la calle

☐

Hacia la propiedad

☐

Hacia el largo de la vereda

☐

Descopado

☐

Descopado y brotado

☐

Copa desbalanceada

FUSTE

Descortezamiento: Cavidades

basal

media

alto

Pequeñas

Grandes

☐ Fructificaciones fúngicas

☐ Codominancias

☐ Chorreados

Cavidad longitudinal en el fuste (m)

Espesor de pared remanente (cm)

RAIZ

☐

Expuesta

☐

Levanta vereda m2

Provoca fisuras en el frente de la propiedad:

☐

SI

☐

NO

RAMAS

☐

Tocones

☐

Excesivas / Cruzadas

☐

Con mal ángulo de inserción

☐

Quebradas / Fisuradas

☐

Secas / Secas en las puntas

☐

Bajas

☐

Codominancias

☐

Con cavidades / Tumores / Cancros

☒

Que invaden espacio aéreo

HOJAS

☐

De coloración anormal

☐

Defoliación Total

☐

Con signos de insectos

☐

Con manchas foliares

☐

Defoliación Parcial

Síntomas de enfermedades

RECOMENDACIONES DEL INSPECTOR

A: OBJETIVOS DE LA PODA

B: TIPOS DE PODA

☐

Reducción Riesgo

☒

Formación

☐

Balanceo

F: CORTE DE RAÍCES

☒

Eliminar interferencias

☐

Limpieza

☐

C: EXTRACCIÓN

☐

Superficial

☐

Adecuación al sitio

☐

Aclareo

☐

E: TRASPLANTE

☐

Profunda

☐

Regulación de

☐

Refaldado

☐

D: TRATAMIENTO SANITARIO

estructura

☐


Terciado

OBSERVACIONES Tilo posee ramas que invaden balcones dificultando su uso.

Se recomienda realizar poda de despeje de propiedad para eliminar interferencias.

INSPECTOR/VERIFICADOR

Nicolas M. Frol
Nombre y Apellido


Firma

36.066.020
DNI

Calle French 2774

IMAGEN DEL EJEMPLAR



Informe N°

ORDEN NRO: 408122652		CLASE DE ORDEN: ARME -				FECHA DE ENTRADA: 04.12.2024		 Buenos Aires Ciudad						
Descripción: FRENCH 2774-PODA-24					Status: ACEP-Medición Aceptada		Prioridad:		Fecha Inicio: 01.12.2024					
									Fecha Fin: 31.12.2024					
Comuna: Comuna 2		CGPC: CGP 02 (NORTE)			Barrio: Recoleta				Zona:					
Ubicación Técnica Cab: B-VP-06055-02701-PAR-FRENCH 2702-2800 Acera Par							Equipo Cab:							
Calle y Número:							Campo de Clasificación: 12/2024							
Puesto de Trabajo Responsable: AR-SA-02 - SALVATORI C02					Grupo Planificador: AR3 - Certificacion				Nro de Aviso:					
N° Pos.	Denominación Ubicación Técnica	Equipo	Denom. Equipo	Ref.	Clave de Modelo	Operación	Tipo de Poda	Dur.	Un.	Especie	DAP (cm)	ALT. (m)	Estado de Plantera	Ancho Vereda
0010				2774	AR-PP01	Poda primer árbol	EX	1,0		TILO	25.000	14.000		0
0020				2774	AR-RP02	Poda árbol desde 12 hasta 20 m. de h.	EX	1,0						
Observaciones:														
Firma Constratista					Firma Inspector							Página 1 de 1		

Planilla de Inspección de Árboles

Fecha de relevamiento 02/12/2024

Aviso S00863382/24

Arme 408122656

UBICACIÓN DEL ÁRBOL Especie botánica Fresno

Calle Ecuador

Nº 1135

☐ Árbol Seco ☐ Árbol Semi Seco

PARÁMETROS MECÁNICOS Y SANITARIOS DEL ÁRBOL

Altura aprox. (m) 13 DAP (cm) 35 Inclinación: SI / ☒ NO ☐ Mayor a 40° ☐ Menor a 40°

Orientación de la inclinación ☐ Hacia la calle ☐ Hacia la propiedad ☐ Hacia el largo de la vereda

☐ Descopado ☐ Descopado y brotado ☐ Copa desbalanceada

FUSTE

Descortezamiento: Cavidades

basal media alto

Pequeñas			
Grandes			

☐ Fructificaciones fúngicas ☐ Codominancias ☐ Chorreados

Cavidad longitudinal en el fuste (m)

Espesor de pared remanente (cm)

RAIZ

☐ Expuesta ☐ Levanta vereda m2 Provoca fisuras en el frente de la propiedad: ☐ SI ☐ NO

RAMAS

☐ Tocones ☐ Excesivas / Cruzadas ☐ Con mal ángulo de inserción

☐ Quebradas / Fisuradas ☐ Secas / Secas en las puntas ☐ Bajas

☐ Codominancias ☐ Con cavidades / Tumores / Cancros ☒ Que invaden espacio aéreo

HOJAS

☐ De coloración anormal ☐ Defoliación Total ☐ Con signos de insectos ☐ Con manchas foliares

☐ Defoliación Parcial Síntomas de enfermedades

RECOMENDACIONES DEL INSPECTOR

A: OBJETIVOS DE LA PODA

☐ Reducción Riesgo
☒ Eliminar interferencias
☐ Adecuación al sitio
☐ Regulación de estructura

B: TIPOS DE PODA

☒ Formación
☐ Limpieza
☐ Aclareo
☐ Refaldado
☐ Terciado

☐ Balanceo
☐ C: EXTRACCIÓN
☐ E: TRASPLANTE
☐ D: TRATAMIENTO SANITARIO

F: CORTE DE RAÍCES

☐ Superficial
☐ Profunda

OBSERVACIONES Fresno posee ramas que invaden balcones dificultando su uso.
 Se recomienda realizar poda de despeje de propiedad para eliminar interferencias.

INSPECTOR/VERIFICADOR

Nicolas M. Frol
 Nombre y Apellido


 Firma


36.066.020
 DNI

Calle Ecuador 1135.....

IMAGEN DEL EJEMPLAR



Informe N°_____

ORDEN NRO: 408122656		CLASE DE ORDEN: ARME -				FECHA DE ENTRADA: 04.12.2024		 Buenos Aires Ciudad						
Descripción: ECUADOR 1135-PODA-24					Status: ACEP-Medición Aceptada		Prioridad:		Fecha Inicio: 01.12.2024					
									Fecha Fin: 31.12.2024					
Comuna: Comuna 2		CGPC: CGP 02 (NORTE)			Barrio: Recoleta				Zona:					
Ubicación Técnica Cab: B-VP-05001-01101-IMP-ECUADOR 1101-1199 Acera Impar						Equipo Cab:								
Calle y Número:						Campo de Clasificación: 12/2024								
Puesto de Trabajo Responsable: AR-SA-02 - SALVATORI C02					Grupo Planificador: AR3 - Certificacion				Nro de Aviso:					
N° Pos.	Denominación Ubicación Técnica	Equipo	Denom. Equipo	Ref.	Clave de Modelo	Operación	Tipo de Poda	Dur.	Un.	Especie	DAP (cm)	ALT. (m)	Estado de Plantera	Ancho Vereda
0010				1135	AR-PP01	Poda primer árbol	EX	1,0		FRESNO	35.000	13.000		0
0020				1135	AR-RP02	Poda árbol desde 12 hasta 20 m. de h.	EX	1,0						
Observaciones:														
Firma Constratista					Firma Inspector								Página 1 de 1	

Planilla de Inspección de Árboles

Aviso S00870711/24

Fecha de relevamiento 15/10/2024

Arme 408122659

UBICACIÓN DEL ÁRBOL Especie botánica Platano

Calle Av. Santa Fe N° 2046 / 2050 ☐ Árbol Seco ☐ Árbol Semi Seco

PARÁMETROS MECÁNICOS Y SANITARIOS DEL ÁRBOL

Altura aprox. (m) 24 / 24 DAP (cm) 80 / 60 Inclínación: SI / ☒ NO ☐ Mayor a 40° ☒ Menor a 40°

Orientación de la inclinación ☐ Hacia la calle ☐ Hacia la propiedad ☐ Hacia el largo de la vereda
☐ Descopado ☐ Descopado y brotado ☐ Copa desbalanceada

FUSTE

Descortezamiento: Cavidades

basal media alto

Pequeñas			
Grandes			

☐ Fructificaciones fúngicas ☐ Codominancias ☐ Chorreados

Cavidad longitudinal en el fuste (m)

Espesor de pared remanente (cm)

RAIZ ☐ Expuesta ☐ Levanta vereda m2 Provoca fisuras en el frente de la propiedad: ☐ SI ☐ NO

RAMAS

☐ Tocones

☒ Excesivas / Cruzadas

☐ Con mal ángulo de inserción

☐ Quebradas / Fisuradas

☒ Secas / Secas en las puntas

☐ Bajas

☐ Codominancias

☐ Con cavidades / Tumores / Cancros

☒ Que invaden espacio aéreo

HOJAS

☐ De coloración anormal

☐ Defoliación Total

☐ Con signos de insectos

☐ Con manchas foliares

☐ Defoliación Parcial Síntomas de enfermedades

RECOMENDACIONES DEL INSPECTOR

A: OBJETIVOS DE LA PODA

☐ Reducción Riesgo

☒ Eliminar interferencias

☐ Adecuación al sitio

☐ Regulación de estructura

B: TIPOS DE PODA

☐ Formación

☒ Limpieza

☐ Aclareo

☐ Refaldado

☐ Terciado

☐ Balanceo

☐ C: EXTRACCIÓN

☐ E: TRASPLANTE

☐ D: TRATAMIENTO SANITARIO

F: CORTE DE RAÍCES

☐ Superficial

☐ Profunda

OBSERVACIONES Platano de copa frondosa presenta ramas secundarias que invaden espacio aéreo dificultando el uso de ventanas.

Se recomienda realizar poda de limpieza y despeje de propiedad con el fin de despejar interferencias.

INSPECTOR/VERIFICADOR

Nicolas M. Frol
Nombre y Apellido


Firma

36.066.020
DNI

Calle Av. Santa Fe 2046 / 50

IMAGEN DEL EJEMPLAR



Informe N° _____

ORDEN NRO: 408122659		CLASE DE ORDEN: ARME -				FECHA DE ENTRADA: 04.12.2024		 Buenos Aires Ciudad						
Descripción: SANTA FE AV. 2000-2100-poda 24					Status: EJEC-En Ejecución		Prioridad:		Fecha Inicio: 01.12.2024					
									Fecha Fin: 31.12.2024					
Comuna: Comuna 2		CGPC: CGP 02 (NORTE)			Barrio: Recoleta				Zona:					
Ubicación Técnica Cab: B-VP-20057-02001-PAR-SANTA FE AV. 2002-2100 Acera Par							Equipo Cab:							
Calle y Número:							Campo de Clasificación: 12/2024							
Puesto de Trabajo Responsable: AR-SA-02 - SALVATORI C02					Grupo Planificador: ARC - Contratistas DGARB					Nro de Aviso:				
N° Pos.	Denominación Ubicación Técnica	Equipo	Denom. Equipo	Ref.	Clave de Modelo	Operación	Tipo de Poda	Dur.	Un.	Especie	DAP (cm)	ALT. (m)	Estado de Plantera	Ancho Vereda
0010				2050	AR-PP01	Poda primer árbol	EX	1,0		PLATANO	80.000	24.000		0
0020				2050	AR-RP03	Poda árbol > 20 m de altura	EX	1,0						
0030				2046	AR-PP02	Poda árbol complementario (hasta 2 por cada posición)	ex	1,0		platano	60.000	24.000		0
0040				2046	AR-RP03	Poda árbol > 20 m de altura	ex	1,0						
Observaciones:														
Firma Constratista					Firma Inspector							Página 1 de 1		

Planilla de Inspección de Árboles

Aviso: S 0 0 9 0 6 9 6 1 / 2 4

Arme: 4 0 8 1 2 7 2 0 8

UBICACIÓN DEL ÁRBOL Especie botánica FICUS BENJAMINA

Calle Ecuador N° 1104 EX ☐ Árbol Seco ☐ Árbol Semi Seco

PARÁMETROS MECÁNICOS Y SANITARIOS DEL ÁRBOL

Altura aprox. (m) 12 DAP (cm) 35 Inclinación: SI ☒ NO ☐ Mayor a 40° ☐ Menor a 40°

Orientación de la inclinación ☐ Hacia la calle ☐ Hacia la propiedad ☐ Hacia el largo de la vereda

☐ Descopado ☐ Descopado y brotado ☐ Copa desbalanceada

FUSTE

Descortezamiento: Cavidades

basal media alto

Pequeñas			
Grandes			

☐ Fructificaciones fúngicas ☐ Codominancias ☒ Chorreados

Cavidad longitudinal en el fuste (m)

Espesor de pared remanente (cm)

RAIZ ☐ Expuesta ☐ Levanta vereda m2 Provoca fisuras en el frente de la propiedad: ☐ SI ☐ NO

RAMAS

☐ Tocones

☐ Excesivas / Cruzadas

☐ Con mal ángulo de inserción

☐ Quebradas / Fisuradas

☐ Secas / Secas en las puntas

☐ Bajas

☐ Codominancias

☐ Con cavidades / Tumores / Cancros

☐ Que invaden espacio aéreo

HOJAS

☐ De coloración anormal

☐ Defoliación Total

☐ Con signos de insectos

☐ Con manchas foliares

☐ Defoliación Parcial Síntomas de enfermedades

RECOMENDACIONES DEL INSPECTOR

A: OBJETIVOS DE LA PODA

B: TIPOS DE PODA

☐ Reducción Riesgo

☐ Formación

☐ Balanceo

F: CORTE DE RAÍCES

☐ Eliminar interferencias

☒ Limpieza

☐ C: EXTRACCIÓN

☐ Superficial

☐ Adecuación al sitio

☐ Aclareo

☐ E: TRASPLANTE

☐ Profunda

☐ Regulación de estructura

☐ Refaldado

☐ D: TRATAMIENTO SANITARIO

☐ Terciado

OBSERVACIONES

Despeje de propiedad para evitar riesgo de daño al frentista.

INSPECTOR/VERIFICADOR

RODRIGO ALAIXT

Nombre y Apellido

Firma


95.871.470

DNI

Calle ...Ecuador.1104.....



Informe N° _____

ORDEN NRO: 408127208		CLASE DE ORDEN: ARME -				FECHA DE ENTRADA: 18.12.2024		 Buenos Aires Ciudad						
Descripción: ECUADOR 1104 - poda 24					Status: ACEP-Medición Aceptada		Prioridad:		Fecha Inicio: 01.12.2024					
									Fecha Fin: 31.12.2024					
Comuna: Comuna 2		CGPC: CGP 02 (NORTE)			Barrio: Recoleta				Zona:					
Ubicación Técnica Cab: B-VP-05001-01101-PAR-ECUADOR 1102-1200 Acera Par						Equipo Cab:								
Calle y Número:						Campo de Clasificación: 12/2024								
Puesto de Trabajo Responsable: AR-SA-02 - SALVATORI C02					Grupo Planificador: AR3 - Certificacion				Nro de Aviso:					
N° Pos.	Denominación Ubicación Técnica	Equipo	Denom. Equipo	Ref.	Clave de Modelo	Operación	Tipo de Poda	Dur.	Un.	Especie	DAP (cm)	ALT. (m)	Estado de Plantera	Ancho Vereda
0010				1104	AR-PP01	Poda primer árbol		1,0	UN	figus	35.00 0	12.00 0		0
0020				1104	AR-RP01	Poda árbol hasta 12 m. de h.		1,0	UN					
Observaciones:														
Firma Constratista					Firma Inspector								Página 1 de 1	

Planilla de Inspección de Árboles

Fecha de relevamiento 19/12/2024

Aviso S00913115/24

Arme 408127210

UBICACIÓN DEL ÁRBOL Especie botánica Fresno

Calle Montevideo N° 1296 ☐ Árbol Seco ☐ Árbol Semi Seco

PARÁMETROS MECÁNICOS Y SANITARIOS DEL ÁRBOL

Altura aprox. (m) 18 DAP (cm) 50 Inclinação: SI / ☒ NO ☐ Mayor a 40° ☐ Menor a 40°
Orientación de la inclinación ☐ Hacia la calle ☐ Hacia la propiedad ☐ Hacia el largo de la vereda
☐ Descopado ☐ Descopado y brotado ☐ Copa desbalanceada

FUSTE

FUSTE

Descortezamiento: Cavidades

basal

media

alto

Pequeñas

Grandes

Fructificaciones fúngicas

Codominancias

Chorreados

Cavidad longitudinal en el fuste (m)

Espesor de pared remanente (cm)

RAIZ ☐ Expuesta ☐ Levanta vereda m2 Provoca fisuras en el frente de la propiedad: ☐ SI ☒ NO

RAMAS

☐ Tocones ☒ Excesivas / Cruzadas ☐ Con mal ángulo de inserción
☐ Quebradas / Fisuradas ☐ Secas / Secas en las puntas ☐ Bajas
☐ Codominancias ☐ Con cavidades / Tumores / Cancros ☐ Que invaden espacio aéreo

HOJAS

☐ De coloración anormal ☐ Defoliación Total ☐ Con signos de insectos ☐ Con manchas foliares
☐ Defoliación Parcial Síntomas de enfermedades

RECOMENDACIONES DEL INSPECTOR

A: OBJETIVOS DE LA PODA

☐ Reducción Riesgo
☒ Eliminar interferencias
☐ Adecuación al sitio
☐ Regulación de estructura

B: TIPOS DE PODA

☐ Formación
☐ Limpieza
☐ Aclareo
☒ Refaldado
☐ Terciado

☐ Balanceo
☐ C: EXTRACCIÓN
☐ E: TRASPLANTE
☐ D: TRATAMIENTO SANITARIO

F: CORTE DE RAÍCES

☐ Superficial
☐ Profunda

OBSERVACIONES Fresno de copa frondosa interfiere luminaria completamente.

Se recomienda realizar poda de refaldado de ramas pequeñas para eliminar la interferencia.

INSPECTOR/VERIFICADOR

Nicolas M. Frol
Nombre y Apellido

Firma

36.066.020
DNI

Calle Montevideo 1296.....

IMAGEN DEL EJEMPLAR



Informe N°_____

ORDEN NRO: 408127210		CLASE DE ORDEN: ARME -				FECHA DE ENTRADA: 18.12.2024		 Buenos Aires Ciudad						
Descripción: MONTEVIDEO 1296 -PODA 24					Status: EJEC-En Ejecución		Prioridad:		Fecha Inicio: 01.12.2024					
									Fecha Fin: 31.12.2024					
Comuna: Comuna 2		CGPC: CGP 01			Barrio: Recoleta				Zona:					
Ubicación Técnica Cab: B-VP-13118-01201-PAR-MONTEVIDEO 1202-1300 Acera Par						Equipo Cab:								
Calle y Número:						Campo de Clasificación: 12/2024								
Puesto de Trabajo Responsable: AR-SA-02 - SALVATORI C02					Grupo Planificador: ARC - Contratistas DGARB				Nro de Aviso:					
N° Pos.	Denominación Ubicación Técnica	Equipo	Denom. Equipo	Ref.	Clave de Modelo	Operación	Tipo de Poda	Dur.	Un.	Especie	DAP (cm)	ALT. (m)	Estado de Plantera	Ancho Vereda
0010				1296	AR-PP01	Poda primer árbol		1,0		fresno	50.000	18.000		0
0020				1296	AR-RP03	Poda árbol > 20 m de altura		1,0						
Observaciones:														
Firma Constratista					Firma Inspector							Página 1 de 1		

Planilla de Inspección de Árboles

Fecha de relevamiento 18/12/2024

Aviso S00914900/24

Arme 408127212

UBICACIÓN DEL ÁRBOL Especie botánica Palma Datilera

Calle Juncal

Nº 2864

☐ Árbol Seco

☐ Árbol Semi Seco

PARÁMETROS MECÁNICOS Y SANITARIOS DEL ÁRBOL

Altura aprox. (m) 10

DAP (cm) 46

Inclinación: SI / NO

☐ Mayor a 40°

☐ Menor a 40°

Orientación de la inclinación

☐ Hacia la calle

☐ Hacia la propiedad

☐ Hacia el largo de la vereda

☐ Descopado

☐ Descopado y brotado

☐ Copa desbalanceada

FUSTE

Descortezamiento: Cavidades

basal

media

alto

☐ Fructificaciones fúngicas

☐ Codominancias

☐ Chorreados

Pequeñas

Cavidad longitudinal en el fuste (m)

Grandes

Espesor de pared remanente (cm)

RAIZ

☐ Expuesta

☐ Levanta vereda m2

Provoca fisuras en el frente de la propiedad:

☐ SI

☐ NO

RAMAS

☐ Tocones

☐ Excesivas / Cruzadas

☐ Con mal ángulo de inserción

☐ Quebradas / Fisuradas

☐ Secas / Secas en las puntas

☐ Bajas

☐ Codominancias

☐ Con cavidades / Tumores / Cancros

☐ Que invaden espacio aéreo

HOJAS

☐ De coloración anormal

☐ Defoliación Total

☐ Con signos de insectos

☐ Con manchas foliares

☐ Defoliación Parcial

Síntomas de enfermedades

RECOMENDACIONES DEL INSPECTOR

A: OBJETIVOS DE LA PODA

B: TIPOS DE PODA

☒ Reducción Riesgo

☐ Formación

☐ Balanceo

F: CORTE DE RAÍCES

☒ Eliminar interferencias

☐ Limpieza

☐ C: EXTRACCIÓN

☐ Superficial

☒ Adecuación al sitio

☐ Aclareo

☐ E: TRASPLANTE

☐ Profunda

☐ Regulación de estructura

☐ Refaldado

☐ D: TRATAMIENTO SANITARIO

☐ Terciado

OBSERVACIONES Se recomienda poda de frutos para evitar caída de los mismos a la vía pública

INSPECTOR/VERIFICADOR

Mara Claret

Nombre y Apellido



Firma

37696320

DNI

Calle JUNCAL 2864



Informe N° _____

Planilla de Inspección de Árboles

Fecha de relevamiento **18/12/2024**

Aviso **Oficio**

Arme **408127212**

UBICACIÓN DEL ÁRBOL Especie botánica **Pindó**
Calle **Juncal** N° **2862** ☐ Árbol Seco ☐ Árbol Semi Seco

PARÁMETROS MECÁNICOS Y SANITARIOS DEL ÁRBOL

Altura aprox. (m) **10** DAP (cm) **40** Inclinação: SI / ☒ NO ☐ Mayor a 40° ☐ Menor a 40°
Orientación de la inclinación ☐ Hacia la calle ☐ Hacia la propiedad ☐ Hacia el largo de la vereda
☐ Descopado ☐ Descopado y brotado ☐ Copa desbalanceada

FUSTE

FUSTE

Descortezamiento: Cavidades

basal

media

alto

Pequeñas

Grandes

☐

Fructificaciones fúngicas

☐

Codominancias

☐

Chorreados

Cavidad longitudinal en el fuste (m)

Espesor de pared remanente (cm)

RAIZ ☐ Expuesta ☐ Levanta vereda m2 Provoca fisuras en el frente de la propiedad: ☐ SI ☐ NO

RAMAS

☐ Tocones ☐ Excesivas / Cruzadas ☐ Con mal ángulo de inserción
☐ Quebradas / Fisuradas ☐ Secas / Secas en las puntas ☐ Bajas
☐ Codominancias ☐ Con cavidades / Tumores / Cancros ☐ Que invaden espacio aéreo

HOJAS

☐ De coloración anormal ☐ Defoliación Total ☐ Con signos de insectos ☐ Con manchas foliares
☐ Defoliación Parcial Síntomas de enfermedades

RECOMENDACIONES DEL INSPECTOR

A: OBJETIVOS DE LA PODA

☐ Reducción Riesgo
☒ Eliminar interferencias
☐ Adecuación al sitio
☐ Regulación de estructura

B: TIPOS DE PODA

☐ Formación
☒ Limpieza
☐ Aclareo
☐ Refaldado
☐ Terciado

☐ Balanceo
☐ C: EXTRACCIÓN
☐ E: TRASPLANTE
☐ D: TRATAMIENTO SANITARIO

F: CORTE DE RAÍCES

☐ Superficial
☐ Profunda

OBSERVACIONES **Se recomienda poda de limpieza de ramas secas**

INSPECTOR/VERIFICADOR

Mara Claret
Nombre y Apellido



Firma

37696320
DNI

Calle Juncal 2862



Informe N° _____

ORDEN NRO: 408127212		CLASE DE ORDEN: ARME -				FECHA DE ENTRADA: 18.12.2024		 Buenos Aires Ciudad						
Descripción: JUNCAL 2864/62-PODA-24						Status: EJEC-En Ejecución		Prioridad:		Fecha Inicio: 01.12.2024				
										Fecha Fin: 31.12.2024				
Comuna: Comuna 2		CGPC: CGP 02 (NORTE)				Barrio: Recoleta				Zona:				
Ubicación Técnica Cab: B-VP-10014-02801-PAR-JUNCAL 2802-2900 Acera Par						Equipo Cab:								
Calle y Número:						Campo de Clasificación: 12/2024								
Puesto de Trabajo Responsable: AR-SA-02 - SALVATORI C02						Grupo Planificador: ARC - Contratistas DGARB				Nro de Aviso:				
N° Pos.	Denominación Ubicación Técnica	Equipo	Denom. Equipo	Ref.	Clave de Modelo	Operación	Tipo de Poda	Dur.	Un.	Especie	DAP (cm)	ALT. (m)	Estado de Plantera	Ancho Vereda
0010				2864	AR-PP01	Poda primer árbol		1,0		PALMA DATILERA	46.000	10.000		0
0020				2864	AR-RP01	Poda árbol hasta 12 m. de h.		1,0						
0030				2862	AR-PP02	Poda árbol complementario (hasta 2 por cada posición)		1,0		PINDO	40.000	10.000		0
0040				2862	AR-RP01	Poda árbol hasta 12 m. de h.		1,0						
Observaciones:														
Firma Constratista					Firma Inspector							Página 1 de 1		

Planilla de Inspección de Árboles

Fecha de relevamiento 13/12/2024

Aviso S00902194/24

Arme 408127260

UBICACIÓN DEL ÁRBOL Especie botánica Tilo

Calle PARANA N° 1263 ☐ Árbol Seco ☐ Árbol Semi Seco

PARÁMETROS MECÁNICOS Y SANITARIOS DEL ÁRBOL

Altura aprox. (m) 4 DAP (cm) 22 Inclinación: SI / ☒ NO ☐ Mayor a 40° ☐ Menor a 40°

Orientación de la inclinación ☐ Hacia la calle ☐ Hacia la propiedad ☐ Hacia el largo de la vereda

☐ Descopado ☐ Descopado y brotado ☐ Copa desbalanceada

FUSTE

Descortezamiento: Cavidades

basal media alto

Pequeñas			
Grandes			

☐ Fructificaciones fúngicas ☐ Codominancias ☐ Chorreados

Cavidad longitudinal en el fuste (m)

Espesor de pared remanente (cm)

RAIZ ☐ Expuesta ☐ Levanta vereda m2 Provoca fisuras en el frente de la propiedad: ☐ SI ☐ NO

RAMAS

☐ Tocones

☐ Excesivas / Cruzadas

☐ Con mal ángulo de inserción

☐ Quebradas / Fisuradas

☐ Secas / Secas en las puntas

☐ Bajas

☐ Codominancias

☐ Con cavidades / Tumores / Cancros

☐ Que invaden espacio aéreo

HOJAS

☐ De coloración anormal

☐ Defoliación Total

☐ Con signos de insectos

☐ Con manchas foliares

☐ Defoliación Parcial Síntomas de enfermedades

RECOMENDACIONES DEL INSPECTOR

A: OBJETIVOS DE LA PODA

☐ Reducción Riesgo

☒ Eliminar interferencias

☐ Adecuación al sitio

☐ Regulación de estructura

B: TIPOS DE PODA

☐ Formación

☐ Limpieza

☐ Aclareo

☐ Refaldado

☐ Terciado

☐ Balanceo

☐ C: EXTRACCIÓN

☐ E: TRASPLANTE

☐ D: TRATAMIENTO SANITARIO

F: CORTE DE RAÍCES

☐ Superficial

☐ Profunda

OBSERVACIONES Se recomienda poda de limpieza del ejemplar por estar interfiriendo con espacio aéreo y luminaria.

INSPECTOR/VERIFICADOR

Mara Claret

Nombre y Apellido



Firma

37696320

DNI

CalleParaná 1263.....



Informe N° _____

ORDEN NRO: 408127260		CLASE DE ORDEN: ARME -				FECHA DE ENTRADA: 18.12.2024		 Buenos Aires Ciudad						
Descripción: Paraná 1263 -PODA 24					Status: EJEC-En Ejecución		Prioridad:		Fecha Inicio: 13.12.2024					
									Fecha Fin: 22.12.2024					
Comuna: Comuna 2		CGPC: CGP 01			Barrio: Recoleta				Zona:					
Ubicación Técnica Cab: B-VP-17018-01201-IMP-PARANA 1201-1299 Acera Impar							Equipo Cab:							
Calle y Número:							Campo de Clasificación: 12/2024							
Puesto de Trabajo Responsable: AR-SA-02 - SALVATORI C02					Grupo Planificador: ARC - Contratistas DGARB				Nro de Aviso:					
N° Pos.	Denominación Ubicación Técnica	Equipo	Denom. Equipo	Ref.	Clave de Modelo	Operación	Tipo de Poda	Dur.	Un.	Especie	DAP (cm)	ALT. (m)	Estado de Plantera	Ancho Vereda
0010				1263	AR-PP01	Poda primer árbol		1,0		tilo	22.000	4.000		0
0020				1263	AR-RP01	Poda árbol hasta 12 m. de h.		1,0						
Observaciones:														
Firma Constratista					Firma Inspector							Página 1 de 1		

Planilla de Inspección de Árboles

Fecha de relevamiento 13/12/2024

Aviso S00899362/24

Arme 408127260

UBICACIÓN DEL ÁRBOL Especie botánica

Calle Paraguay N° 1661 ☐ Árbol Seco ☐ Árbol Semi Seco

PARÁMETROS MECÁNICOS Y SANITARIOS DEL ÁRBOL

Altura aprox. (m) 3.5 DAP (cm) 25 Inclinación: SI / NO ☐ Mayor a 40° ☐ Menor a 40°

Orientación de la inclinación ☐ Hacia la calle ☐ Hacia la propiedad ☐ Hacia el largo de la vereda

☐ Descopado ☐ Descopado y brotado ☐ Copa desbalanceada

FUSTE

Descortezamiento: Cavidades

basal media alto

Pequeñas			
Grandes			

☐ Fructificaciones fúngicas ☐ Codominancias ☐ Chorreados

Cavidad longitudinal en el fuste (m)

Espesor de pared remanente (cm)

RAIZ ☐ Expuesta ☐ Levanta vereda m2 Provoca fisuras en el frente de la propiedad: ☐ SI ☐ NO

RAMAS

☐ Tocones

☐ Excesivas / Cruzadas

☐ Con mal ángulo de inserción

☐ Quebradas / Fisuradas

☐ Secas / Secas en las puntas

☐ Bajas

☐ Codominancias

☐ Con cavidades / Tumores / Cancros

☐ Que invaden espacio aéreo

HOJAS

☐ De coloración anormal

☐ Defoliación Total

☐ Con signos de insectos

☐ Con manchas foliares

☐ Defoliación Parcial Síntomas de enfermedades

RECOMENDACIONES DEL INSPECTOR

A: OBJETIVOS DE LA PODA

☐ Reducción Riesgo

☐ Eliminar interferencias

☐ Adecuación al sitio

☐ Regulación de estructura

B: TIPOS DE PODA

☐ Formación

☒ Limpieza

☐ Aclareo

☐ Refaldado

☐ Terciado

☐ Balanceo

☐ C: EXTRACCIÓN

☐ E: TRASPLANTE

☐ D: TRATAMIENTO SANITARIO

F: CORTE DE RAÍCES

☐ Superficial

☐ Profunda

OBSERVACIONES Se recomienda poda de limpieza del ejemplar por invasión de espacio aéreo y por tapar cámara de seguridad

INSPECTOR/VERIFICADOR

Mara Claret

Nombre y Apellido



Firma


37696320

DNI

CalleParaguay 1661.....



Informe N° _____

ORDEN NRO: 408127262		CLASE DE ORDEN: ARME -				FECHA DE ENTRADA: 18.12.2024		 Buenos Aires Ciudad						
Descripción: PARAGUAY 1661-PODA 24					Status: EJEC-En Ejecución		Prioridad:		Fecha Inicio: 01.12.2024					
									Fecha Fin: 31.12.2024					
Comuna: Comuna 2		CGPC: CGP 01			Barrio: Recoleta				Zona:					
Ubicación Técnica Cab: B-VP-17017-01601-IMP-PARAGUAY 1601-1679 Acera Impar						Equipo Cab:								
Calle y Número:						Campo de Clasificación: 12/2024								
Puesto de Trabajo Responsable: AR-SA-02 - SALVATORI C02					Grupo Planificador: ARC - Contratistas DGARB				Nro de Aviso:					
N° Pos.	Denominación Ubicación Técnica	Equipo	Denom. Equipo	Ref.	Clave de Modelo	Operación	Tipo de Poda	Dur.	Un.	Especie	DAP (cm)	ALT. (m)	Estado de Plantera	Ancho Vereda
0010				1661	AR-PP01	Poda primer árbol		1,0		tilo	25.000	3.500		0
0020				1661	AR-RP01	Poda árbol hasta 12 m. de h.		1,0						
Observaciones:														
Firma Constratista					Firma Inspector							Página 1 de 1		