

Planilla de Inspección de Árboles

Fecha de relevamiento 05/03/2025

Aviso S00149293/25

Arme 408151953

UBICACIÓN DEL ÁRBOL Especie botánica Jacarandá

Calle Gutierrez, Juan María N° 2600 LD1 /LD2 ☐ Árbol Seco ☐ Árbol Semi Seco

PARÁMETROS MECÁNICOS Y SANITARIOS DEL ÁRBOL

Altura aprox. (m) 7/8 DAP (cm) 18/22 Inclinación: SI / NO ☐ Mayor a 40° ☐ Menor a 40°

Orientación de la inclinación ☐ Hacia la calle ☐ Hacia la propiedad ☐ Hacia el largo de la vereda
☐ Descopado ☐ Descopado y brotado ☐ Copa desbalanceada

FUSTE

FUSTE

Descortezamiento: Cavidades

basal

media

alto

Pequeñas

Grandes

Fructificaciones fúngicas

Codominancias

Chorreados

Cavidad longitudinal en el fuste (m)

Espesor de pared remanente (cm)

RAIZ ☐ Expuesta ☐ Levanta vereda m2 Provoca fisuras en el frente de la propiedad: ☐ SI ☐ NO

RAMAS

☐ Tocones ☐ Excesivas / Cruzadas ☐ Con mal ángulo de inserción
☐ Quebradas / Fisuradas ☒ Secas / Secas en las puntas ☐ Bajas
☐ Codominancias ☐ Con cavidades / Tumores / Cancros ☒ Que invaden espacio aéreo

HOJAS

☐ De coloración anormal ☐ Defoliación Total ☐ Con signos de insectos ☐ Con manchas foliares
☐ Defoliación Parcial Síntomas de enfermedades

RECOMENDACIONES DEL INSPECTOR

A: OBJETIVOS DE LA PODA

☒ Reducción Riesgo
☒ Eliminar interferencias
☐ Adecuación al sitio
☐ Regulación de estructura

B: TIPOS DE PODA

☐ Formación
☐ Limpieza
☐ Aclareo
☐ Refaldado
☐ Terciado

☐ Balanceo
☐ C: EXTRACCIÓN
☐ E: TRASPLANTE
☐ D: TRATAMIENTO SANITARIO

F: CORTE DE RAÍCES

☐ Superficial
☐ Profunda

OBSERVACIONES Corresponde poda debido a invasión área de ramas sobre el balcón.


INSPECTOR/VERIFICADOR

CalleGutierrez, Juan María 2600 LD1/ LD2

IMAGEN DEL EJEMPLAR



Informe N° _____

ORDEN NRO: 408151953		CLASE DE ORDEN: ARME -				FECHA DE ENTRADA: 06.03.2025									 Buenos Aires Ciudad	
Descripción: GUTIERREZ 2600LD1/LD2-PODA-25						Status: EJEC-En Ejecución		Prioridad:			Fecha Inicio: 01.03.2025					
											Fecha Fin: 31.03.2025					
Comuna: Comuna 2		CGPC: CGP 02 (NORTE)				Barrio: Recoleta						Zona:				
Ubicación Técnica Cab: B-VP-07111-02501-PAR-GUTIERREZ, JUAN MARIA 2502-2600 Par							Equipo Cab:									
Calle y Número:							Campo de Clasificación: 03/2025									
Puesto de Trabajo Responsable: AR-SA-02 - SALVATORI C02						Grupo Planificador: ARC - Contratistas DGARB					Nro de Aviso:					
N° Pos.	Denominación Ubicación Técnica	Equipo	Denom. Equipo	Ref.	Clave de Modelo	Operación	Tipo de Poda	Dur.	Un.	Especie	DAP (cm)	ALT. (m)	Estado de Plantera	Ancho Vereda		
0010				2600	AR-PP01	Poda primer árbol	LD1	1,0		JACARAND A	18.000	7.000		0		
0020				2600	AR-PP02	Poda árbol complementario (hasta 2 por cada posición)	LD2	1,0		JACARAND A	22.000	8.000		0		
0030				2600	AR-RP01	Poda árbol hasta 12 m. de h.	LD1	1,0								
0040				2600	AR-RP01	Poda árbol hasta 12 m. de h.	LD2	1,0								
Observaciones:																
Firma Constratista					Firma Inspector								Página 1 de 1			

Planilla de Inspección de Árboles

Fecha de relevamiento 5/4/2025...

Aviso: S 0 0 1 5 0 0 5 7 / 2 5

Arme: 4 0 8 1 5 1 9 6 5

UBICACIÓN DEL ÁRBOL Especie botánica TIPA
Calle CASTILLO PRES. AV Nº 2597 LA4 ☐ Árbol Seco ☐ Árbol Semi Seco

PARÁMETROS MECÁNICOS Y SANITARIOS DEL ÁRBOL

Altura aprox. (m) 14 DAP (cm) 54 Inclinación: SI ☒ NO ☐ Mayor a 40° ☐ Menor a 40°
Orientación de la inclinación ☐ Hacia la calle ☐ Hacia la propiedad ☐ Hacia el largo de la vereda
☐ Descopado ☐ Descopado y brotado ☐ Copa desbalanceada

FUSTE	Descortezamiento: Cavidades			<input type="checkbox"/> Fructificaciones fúngicas	<input type="checkbox"/> Codominancias	<input checked="" type="checkbox"/> Chorreados
	basal	media	alto			
Pequeñas				Cavidad longitudinal en el fuste (m)	<input type="text"/>	
Grandes						
				Espesor de pared remanente (cm)	<input type="text"/>	

RAIZ ☐ Expuesta ☐ Levanta vereda m2 Provoca fisuras en el frente de la propiedad: ☐ SI ☐ NO

RAMAS ☒ Tocones ☐ Excesivas / Cruzadas ☐ Con mal ángulo de inserción
☒ Quebradas / Fisuradas ☐ Secas / Secas en las puntas ☐ Bajas
☐ Codominancias ☐ Con cavidades / Tumores / Cancros ☒ Que invaden espacio aéreo

HOJAS ☐ De coloración anormal ☐ Defoliación Total ☐ Con signos de insectos ☐ Con manchas foliares
☐ Defoliación Parcial Síntomas de enfermedades

RECOMENDACIONES DEL INSPECTOR


A: OBJETIVOS DE LA PODA B: TIPOS DE PODA F: CORTE DE RAÍCES
☐ Reducción Riesgo ☐ Formación ☐ Balanceo
☒ Eliminar interferencias ☒ Limpieza ☐ C: EXTRACCIÓN ☐ Superficial
☐ Adecuación al sitio ☐ Aclareo ☐ E: TRASPLANTE ☐ Profunda
☐ Regulación de estructura ☐ Refaldado ☐ D: TRATAMIENTO SANITARIO

OBSERVACIONES

Despeje de propiedad para evitar riesgo de daño al frentista. Principalmente a el techo del galpón donde apoyan las ramas del ejemplar.

INSPECTOR/VERIFICADOR

RODRIGO ALAIXT
Nombre y Apellido


Firma

95.871.470
DNI



Planilla de Inspección de Árboles

Fecha de relevamiento 5/4/2025...

Aviso: S 0 0 1 5 0 0 5 7 / 2 5

Arme: 4 0 8 1 5 1 9 6 5

UBICACIÓN DEL ÁRBOL Especie botánica TIPA
Calle CASTILLO PRES. AV Nº 2597 LA5 ☐ Árbol Seco ☐ Árbol Semi Seco

PARÁMETROS MECÁNICOS Y SANITARIOS DEL ÁRBOL

Altura aprox. (m) 13 DAP (cm) 52 Inclinación: SI ☒ NO ☐ Mayor a 40° ☐ Menor a 40°
Orientación de la inclinación ☐ Hacia la calle ☐ Hacia la propiedad ☐ Hacia el largo de la vereda
☐ Descopado ☐ Descopado y brotado ☐ Copa desbalanceada

FUSTE	Descortezamiento: Cavidades			<input type="checkbox"/> Fructificaciones fúngicas	<input type="checkbox"/> Codominancias	<input checked="" type="checkbox"/> Chorreados
	basal	media	alto			
Pequeñas				Cavidad longitudinal en el fuste (m)		
Grandes						
				Espesor de pared remanente (cm)		

RAIZ ☐ Expuesta ☐ Levanta vereda m2 Provoca fisuras en el frente de la propiedad: ☐ SI ☐ NO

RAMAS ☒ Tocones ☐ Excesivas / Cruzadas ☐ Con mal ángulo de inserción
☒ Quebradas / Fisuradas ☐ Secas / Secas en las puntas ☐ Bajas
☐ Codominancias ☐ Con cavidades / Tumores / Cancros ☒ Que invaden espacio aéreo

HOJAS ☐ De coloración anormal ☐ Defoliación Total ☐ Con signos de insectos ☐ Con manchas foliares
☐ Defoliación Parcial Síntomas de enfermedades

RECOMENDACIONES DEL INSPECTOR

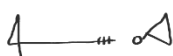
A: OBJETIVOS DE LA PODA B: TIPOS DE PODA F: CORTE DE RAÍCES
☐ Reducción Riesgo ☐ Formación ☐ Balanceo
☒ Eliminar interferencias ☒ Limpieza ☐ C: EXTRACCIÓN ☐ Superficial
☐ Adecuación al sitio ☐ Aclareo ☐ E: TRASPLANTE ☐ Profunda
☐ Regulación de estructura ☐ Refaldado ☐ D: TRATAMIENTO SANITARIO

OBSERVACIONES

Despeje de propiedad para evitar riesgo de daño al frentista. Principalmente a el techo del galpón donde apoyan las ramas del ejemplar.

INSPECTOR/VERIFICADOR

RODRIGO ALAIXT
Nombre y Apellido



Firma

95.871.470
DNI

Calle CASTILLO PRES. AV. 2597 LA 5



Informe N° _____

ORDEN NRO: 408151965		CLASE DE ORDEN: ARME -				FECHA DE ENTRADA: 06.03.2025									 Buenos Aires Ciudad	
Descripción: CASTILLO PRES. AV. 2597 LA4/LA5-PODA-25					Status: EJEC-En Ejecución		Prioridad:			Fecha Inicio: 01.03.2025						
										Fecha Fin: 31.03.2025						
Comuna: Comuna 2		CGPC: CGP 02 (NORTE)			Barrio: Recoleta					Zona:						
Ubicación Técnica Cab: B-VP-03253-02301-IMP-CASTILLO, RAMON S 2301-2799 Impar						Equipo Cab:										
Calle y Número:						Campo de Clasificación: 03/2025										
Puesto de Trabajo Responsable: AR-SA-02 - SALVATORI C02					Grupo Planificador: ARC - Contratistas DGARB					Nro de Aviso:						
N° Pos.	Denominación Ubicación Técnica	Equipo	Denom. Equipo	Ref.	Clave de Modelo	Operación	Tipo de Poda	Dur.	Un.	Especie	DAP (cm)	ALT. (m)	Estado de Plantera	Ancho Vereda		
0010				2597	AR-PP01	Poda primer árbol	LA4	1,0		TIPA	54.00 0	14.00 0		0		
0020				2597	AR-PP02	Poda árbol complementario (hasta 2 por cada posición)	LA5	1,0		TIPA	52.00 0	13.00 0		0		
0030				2597	AR-RP02	Poda árbol desde 12 hasta 20 m. de h.	LA4	1,0								
0040				2597	AR-RP02	Poda árbol desde 12 hasta 20 m. de h.	LA5	1,0								
Observaciones:																
Firma Constratista					Firma Inspector								Página 1 de 1			

Planilla de Inspección de Árboles

Aviso: S 0 0 1 3 7 9 2 9 / 2 5.

Arme 4 0 8 1 5 2 0 4 5

UBICACIÓN DEL ÁRBOL Especie botánica Jacaranda

Calle FRENCH N° 2805 EX ☐ Árbol Seco ☐ Árbol Semi Seco

PARÁMETROS MECÁNICOS Y SANITARIOS DEL ÁRBOL

Altura aprox. (m) 10 DAP (cm) 25 Inclinación ☒ SI / ☐ NO ☐ Mayor a 40° ☐ Menor a 40°

Orientación de la inclinación ☐ Hacia la calle ☐ Hacia la propiedad ☐ Hacia el largo de la vereda

☐ Descopado ☐ Descopado y brotado ☐ Copa desbalanceada

FUSTE

Descortezamiento: Cavidades

basal media alto

Pequeñas			
Grandes			

☐ Fructificaciones fúngicas ☐ Codominancias ☒ Chorreados

Cavidad longitudinal en el fuste (m)

Espesor de pared remanente (cm)

RAIZ ☐ Expuesta ☐ Levanta vereda m2 Provoca fisuras en el frente de la propiedad: ☐ SI ☐ NO

RAMAS

☐ Tocones

☐ Excesivas / Cruzadas

☐ Con mal ángulo de inserción

☐ Quebradas / Fisuradas

☐ Secas / Secas en las puntas

☐ Bajas

☐ Codominancias

☐ Con cavidades / Tumores / Cancros

☐ Que invaden espacio aéreo

HOJAS ☐ De coloración anormal ☐ Defoliación Total ☐ Con signos de insectos ☐ Con manchas foliares

☐ Defoliación Parcial Síntomas de enfermedades

RECOMENDACIONES DEL INSPECTOR

A: OBJETIVOS DE LA PODA

☐ Reducción Riesgo

B: TIPOS DE PODA

☐ Formación

☐ Balanceo

F: CORTE DE RAÍCES

☒ Eliminar interferencias

☒ Limpieza

☐ C: EXTRACCIÓN

☐ Superficial

☐ Adecuación al sitio

☐ Aclareo

☐ E: TRASPLANTE

☐ Profunda

☐ Regulación de estructura

☐ Refaldado

☐ D: TRATAMIENTO SANITARIO

☐ Terciado

OBSERVACIONES

Despeje de luminaria

INSPECTOR/VERIFICADOR

RODRIGO ALAIXT

Nombre y Apellido

Firma


95.871.470

DNI

Calle French 2805 EX



Informe N° _____

ORDEN NRO: 408152045		CLASE DE ORDEN: ARME -				FECHA DE ENTRADA: 06.03.2025									 Buenos Aires Ciudad	
Descripción: FRENCH 2805 EX-PODA-25					Status: EJEC-En Ejecución		Prioridad:			Fecha Inicio: 01.03.2025						
										Fecha Fin: 31.03.2025						
Comuna: Comuna 2		CGPC: CGP 02 (NORTE)			Barrio: Recoleta					Zona:						
Ubicación Técnica Cab: B-VP-06055-02801-IMP-FRENCH 2801-2899 Acera Impar						Equipo Cab:										
Calle y Número:						Campo de Clasificación: 03/2025										
Puesto de Trabajo Responsable: AR-SA-02 - SALVATORI C02					Grupo Planificador: ARC - Contratistas DGARB					Nro de Aviso:						
N° Pos.	Denominación Ubicación Técnica	Equipo	Denom. Equipo	Ref.	Clave de Modelo	Operación	Tipo de Poda	Dur.	Un.	Especie	DAP (cm)	ALT. (m)	Estado de Plantera	Ancho Vereda		
0010				2805	AR-PP01	Poda primer árbol	EX	0,0		JACARAND A	25.000	10.000		0		
0020				2805	AR-RP01	Poda árbol hasta 12 m. de h.	EX	0,0								
Observaciones:																
Firma Constratista					Firma Inspector								Página 1 de 1			

Planilla de Inspección de Árboles

Fecha de relevamiento 06/03/2025

Aviso S00131348/25

Arme 408152274

UBICACIÓN DEL ÁRBOL Especie botánica Jacaranda

Calle Av. Santa Fe

N° 1656 LD

☐

Árbol Seco

☐

Árbol Semi Seco

PARÁMETROS MECÁNICOS Y SANITARIOS DEL ÁRBOL

Altura aprox. (m) 12

DAP (cm) 25

Inclinación: SI / **NO**

☐

Mayor a 40°

☐

Menor a 40°

Orientación de la inclinación

☐

Hacia la calle

☐

Hacia la propiedad

☐

Hacia el largo de la vereda

☐

Descopado

☐

Descopado y brotado

☐

Copa desbalanceada

FUSTE

Descortezamiento: Cavidades

basal

media

alto

Pequeñas

Grandes

☐ Fructificaciones fúngicas

☐ Codominancias

☐ Chorreados

Cavidad longitudinal en el fuste (m)

Espesor de pared remanente (cm)

RAIZ

☐

Expuesta

☐

Levanta vereda m2

Provoca fisuras en el frente de la propiedad:

☐

SI

☒

NO

RAMAS

☐

Tocones

☐

Excesivas / Cruzadas

☐

Con mal ángulo de inserción

☐

Quebradas / Fisuradas

☐

Secas / Secas en las puntas

☒

Bajas

☐

Codominancias

☐

Con cavidades / Tumores / Cancros

☐

Que invaden espacio aéreo

HOJAS

☐

De coloración anormal

☐

Defoliación Total

☐

Con signos de insectos

☐

Con manchas foliares

☐

Defoliación Parcial

Síntomas de enfermedades

RECOMENDACIONES DEL INSPECTOR

A: OBJETIVOS DE LA PODA

☐

Reducción Riesgo

☒

Eliminar interferencias

☐

Adecuación al sitio

☐

Regulación de

estructura

B: TIPOS DE PODA

☐

Formación

☐

Limpieza

☐

Aclareo

☒

Refaldado

☐

Terciado

☐

Balanceo

☐

C: EXTRACCIÓN

☐

E: TRASPLANTE

☐

D: TRATAMIENTO SANITARIO

F: CORTE DE RAÍCES

☐

Superficial

☐

Profunda

OBSERVACIONES Jacaranda presenta ramas bajas que interfieren con el paso peatonal y ramas que interfieren con la propiedad.

Se recomienda realizar poda de refaldado y despeje de propiedad para eliminar la interferencia.

INSPECTOR/VERIFICADOR

Nicolas M. Frol
Nombre y Apellido

Firma


36.066.020
DNI

Calle Av. Santa Fe 1656 LD.....

IMAGEN DEL EJEMPLAR



Informe N° _____

ORDEN NRO: 408152274		CLASE DE ORDEN: ARME -				FECHA DE ENTRADA: 06.03.2025									 Buenos Aires Ciudad	
Descripción: SANTA FE AV. 1656 LD-PODA-25					Status: EJEC-En Ejecución		Prioridad:			Fecha Inicio: 01.03.2025						
										Fecha Fin: 28.03.2025						
Comuna: Comuna 2		CGPC: CGP 01			Barrio: Recoleta					Zona:						
Ubicación Técnica Cab: B-VP-20057-01601-PAR-SANTA FE AV. 1602-1700 Acera Par						Equipo Cab:										
Calle y Número:						Campo de Clasificación: 03/2025										
Puesto de Trabajo Responsable: AR-SA-02 - SALVATORI C02					Grupo Planificador: ARC - Contratistas DGARB					Nro de Aviso:						
N° Pos.	Denominación Ubicación Técnica	Equipo	Denom. Equipo	Ref.	Clave de Modelo	Operación	Tipo de Poda	Dur.	Un.	Especie	DAP (cm)	ALT. (m)	Estado de Plantera	Ancho Vereda		
0010				1656	AR-PP01	Poda primer árbol	LD	1,0		JACARAND A	25.000	12.000		0		
0020				1656	AR-RP01	Poda árbol hasta 12 m. de h.	LD	1,0								
Observaciones:																
Firma Constratista					Firma Inspector								Página 1 de 1			

Planilla de Inspección de Árboles

Fecha de relevamiento 06/03/2025

Aviso S00155235/25

Arme 408152276

UBICACIÓN DEL ÁRBOL Especie botánica Fresno / Palto

Calle Jose A. Cabrera

N° 3267 / 3275

☐

Árbol Seco

☐

Árbol Semi Seco

PARÁMETROS MECÁNICOS Y SANITARIOS DEL ÁRBOL

Altura aprox. (m) 16 / 15

DAP (cm) 42 / 28

Inclinación: SI / ☒ NO

☐

Mayor a 40°

☐

Menor a 40°

Orientación de la inclinación

☐

Hacia la calle

☐

Hacia la propiedad

☐

Hacia el largo de la vereda

☐

Descopado

☐

Descopado y brotado

☐

Copa desbalanceada

FUSTE

Descortezamiento: Cavidades

basal

media

alto

Pequeñas

Grandes

☐ Fructificaciones fúngicas

☐ Codominancias

☐ Chorreados

Cavidad longitudinal en el fuste (m)

Espesor de pared remanente (cm)

RAIZ

☐

Expuesta

☐

Levanta vereda m2

Provoca fisuras en el frente de la propiedad:

☐

SI

☒

NO

RAMAS

☐

Tocones

☐

Excesivas / Cruzadas

☐

Con mal ángulo de inserción

☐

Quebradas / Fisuradas

☐

Secas / Secas en las puntas

☒

Bajas

☐

Codominancias

☐

Con cavidades / Tumores / Cancros

☐

Que invaden espacio aéreo

HOJAS

☐

De coloración anormal

☐

Defoliación Total

☐

Con signos de insectos

☐

Con manchas foliares

☐

Defoliación Parcial

Síntomas de enfermedades

RECOMENDACIONES DEL INSPECTOR

A: OBJETIVOS DE LA PODA

B: TIPOS DE PODA

☒

Reducción Riesgo

☐

Formación

☒

Balanceo

☐

F: CORTE DE RAÍCES

☐

Eliminar interferencias

☐

Limpieza

☐

C: EXTRACCIÓN

☐

Superficial

☐

Adecuación al sitio

☐

Aclareo

☐

E: TRASPLANTE

☐

Profunda

☐

Regulación de

☒

Refaldado

☐

D: TRATAMIENTO SANITARIO

estructura

☐

Terciado

OBSERVACIONES Fresno y palto presentan ramas bajas que contactan con vehículos hacia la calzada.

Se recomienda realizar poda de refaldado de ambos ejemplares con el fin de evitar rotura y desgarró de ramas por choques con el fin de preservar el estado fitosanitario.

En el caso del fresno se recomienda realizar poda de rama que ejerce presión sobre cables.

En el caso del palto se recomienda realizar balanceo de copa debido a la inclinación que posee.

INSPECTOR/VERIFICADOR

Nicolas M. Frol
Nombre y Apellido

Firma


36.066.020
DNI

Calle Jose A. Cabrera 3267 / 3275

IMAGEN DEL EJEMPLAR



Informe N° _____

ORDEN NRO: 408152276		CLASE DE ORDEN: ARME -				FECHA DE ENTRADA: 06.03.2025									 Buenos Aires Ciudad	
Descripción: CABRERA, JOSE A. 3267/3275-PODA-25					Status: EJEC-En Ejecución		Prioridad:			Fecha Inicio: 01.03.2025						
										Fecha Fin: 28.03.2025						
Comuna: Comuna 2		CGPC: CGP 02 (NORTE)			Barrio: Recoleta					Zona:						
Ubicación Técnica Cab: B-VP-03009-03201-IMP-CABRERA, JOSE A. 3201-3299 Acera Impar						Equipo Cab:										
Calle y Número:						Campo de Clasificación: 03/2025										
Puesto de Trabajo Responsable: AR-SA-02 - SALVATORI C02					Grupo Planificador: ARC - Contratistas DGARB					Nro de Aviso:						
N° Pos.	Denominación Ubicación Técnica	Equipo	Denom. Equipo	Ref.	Clave de Modelo	Operación	Tipo de Poda	Dur.	Un.	Especie	DAP (cm)	ALT. (m)	Estado de Plantera	Ancho Vereda		
0010				3267	AR-PP01	Poda primer árbol	EX	0,0		FRESNO	42.00 0	16.00 0		0		
0020				3275	AR-PP02	Poda árbol complementario (hasta 2 por cada posición)	EX	0,0		PALTO	28.00 0	15.00 0		0		
0030				3267	AR-RP02	Poda árbol desde 12 hasta 20 m. de h.	EX	0,0								
0040				3275	AR-RP02	Poda árbol desde 12 hasta 20 m. de h.	EX	0,0								
Observaciones:																
Firma Constratista					Firma Inspector								Página 1 de 1			

Planilla de Inspección de Árboles

Fecha de relevamiento 14/03/2025

Aviso S00205648/25

Arme 408155702

UBICACIÓN DEL ÁRBOL Especie botánica Jacaranda

Calle Av. Coronel Díaz

Nº 2351

☐

Árbol Seco

☐

Árbol Semi Seco

PARÁMETROS MECÁNICOS Y SANITARIOS DEL ÁRBOL

Altura aprox. (m) 12

DAP (cm) 25

Inclinación: SI ☒ NO

☐

Mayor a 40° ☒ Menor a 40°

Orientación de la inclinación

☐

Hacia la calle

☐

Hacia la propiedad

☐

Hacia el largo de la vereda

☐

Descopado

☐

Descopado y brotado

☐

Copa desbalanceada

FUSTE

Descortezamiento: Cavidades

basal

media

alto

Pequeñas

Grandes

☐ Fructificaciones fúngicas

☐ Codominancias

☐ Chorreados

Cavidad longitudinal en el fuste (m)

Espesor de pared remanente (cm)

RAIZ

☐

Expuesta

☐

Levanta vereda m2

Provoca fisuras en el frente de la propiedad:

☐

SI

☒

NO

RAMAS

☐

Tocones

☐

Excesivas / Cruzadas

☐

Con mal ángulo de inserción

☐

Quebradas / Fisuradas

☐

Secas / Secas en las puntas

☐

Bajas

☐

Codominancias

☐

Con cavidades / Tumores / Cancros

☐

Que invaden espacio aéreo

HOJAS

☐

De coloración anormal

☐

Defoliación Total

☐

Con signos de insectos

☐

Con manchas foliares

☐

Defoliación Parcial

Síntomas de enfermedades

RECOMENDACIONES DEL INSPECTOR

A: OBJETIVOS DE LA PODA

B: TIPOS DE PODA

☐

Reducción Riesgo

☒

Formación

☐

Balanceo

F: CORTE DE RAÍCES

☒

Eliminar interferencias

☐

Limpieza

☐

C: EXTRACCIÓN

☐

Superficial

☐

Adecuación al sitio

☐

Aclareo

☐

E: TRASPLANTE

☐

Profunda

☐

Regulación de

☐

Refaldado

☐

D: TRATAMIENTO SANITARIO

estructura

☐

Terciado

OBSERVACIONES Ficus con copa de gran tamaño posee ramas que ingresan en balcones.

Se recomienda realizar poda de despeje de propiedad con el fin de eliminar las interferencias.

INSPECTOR/VERIFICADOR

Nicolas M. Frol
Nombre y Apellido

Firma


36.066.020
DNI

Calle Av. Coronel Díaz 2351.....

IMAGEN DEL EJEMPLAR



Informe N°_____

ORDEN NRO: 408155702		CLASE DE ORDEN: ARME -				FECHA DE ENTRADA: 14.03.2025									 Buenos Aires Ciudad	
Descripción: DIAZ, CNEL. AV. 2351-PODA-25						Status: EJEC-En Ejecución		Prioridad:			Fecha Inicio: 01.03.2025					
											Fecha Fin: 31.03.2025					
Comuna: Comuna 2		CGPC: CGP 02 (NORTE)				Barrio: Recoleta						Zona:				
Ubicación Técnica Cab: B-VP-04073-02301-IMP-DIAZ, CNEL. AV. 2301-2399 Acera Impar						Equipo Cab:										
Calle y Número:						Campo de Clasificación: 03/2025										
Puesto de Trabajo Responsable: AR-SA-02 - SALVATORI C02						Grupo Planificador: ARC - Contratistas DGARB						Nro de Aviso:				
N° Pos.	Denominación Ubicación Técnica	Equipo	Denom. Equipo	Ref.	Clave de Modelo	Operación	Tipo de Poda	Dur.	Un.	Especie	DAP (cm)	ALT. (m)	Estado de Plantera	Ancho Vereda		
0010				2351	AR-PP01	Poda primer árbol	EX	1,0		FICUS	100.000	17.000		0		
0020				2351	AR-RP02	Poda árbol desde 12 hasta 20 m. de h.	EX	1,0								
Observaciones:																
Firma Constratista					Firma Inspector								Página 1 de 1			

Planilla de Inspección de Árboles

Fecha de relevamiento 20/03/2025

Aviso S00237967/25

Arme 408157517

UBICACIÓN DEL ÁRBOL Especie botánica Platano

Calle Av. Gral. Las Heras

Nº 2464

☐

Árbol Seco

☐

Árbol Semi Seco

PARÁMETROS MECÁNICOS Y SANITARIOS DEL ÁRBOL

Altura aprox. (m) 25

DAP (cm) 48

Inclinación: SI

☒

NO

☐ Mayor a 40°

☐ Menor a 40°

Orientación de la inclinación

☐

Hacia la calle

☐

Hacia la propiedad

☐

Hacia el largo de la vereda

☐

Descopado

☐

Descopado y brotado

☐

Copa desbalanceada

FUSTE

Descortezamiento: Cavidades

basal

media

alto

Pequeñas

Grandes

☐ Fructificaciones fúngicas

☐ Codominancias

☐ Chorreados

Cavidad longitudinal en el fuste (m)

Espesor de pared remanente (cm)

RAIZ

☐

Expuesta

☐

Levanta vereda m2

Provoca fisuras en el frente de la propiedad:

☐

SI

☒

NO

RAMAS

☐

Tocones

☒

Excesivas / Cruzadas

☐

Con mal ángulo de inserción

☐

Quebradas / Fisuradas

☐

Secas / Secas en las puntas

☐

Bajas

☐

Codominancias

☐

Con cavidades / Tumores / Cancros

☐

Que invaden espacio aéreo

HOJAS

☐

De coloración anormal

☐

Defoliación Total

☐

Con signos de insectos

☐

Con manchas foliares

☐

Defoliación Parcial

Síntomas de enfermedades

RECOMENDACIONES DEL INSPECTOR

A: OBJETIVOS DE LA PODA

B: TIPOS DE PODA

☐

Reducción Riesgo

☒

Formación

☐

Balanceo

☐

F: CORTE DE RAÍCES

☒

Eliminar interferencias

☐

Limpieza

☐

C: EXTRACCIÓN

☐

Superficial

☐

Adecuación al sitio

☐

Aclareo

☐

E: TRASPLANTE

☐

Profunda

☐

Regulación de

☐

Refaldado

☐

D: TRATAMIENTO SANITARIO

estructura

☐

Terciado

OBSERVACIONES Platano con copa de gran tamaño posee ramas que ingresan en balcones y ventanas.

Se recomienda realizar poda de despeje de propiedad con el fin de eliminar las interferencias.

INSPECTOR/VERIFICADOR

Nicolas M. Frol
Nombre y Apellido

Firma

36.066.020
DNI

Calle Av. Gral. Las Heras 2464

IMAGEN DEL EJEMPLAR



Informe N° _____

ORDEN NRO: 408157517		CLASE DE ORDEN: ARME - Arbolado - Orden de Medición				FECHA DE ENTRADA: 20.03.2025									 Buenos Aires Ciudad	
Descripción: LAS HERAS GENERAL AV. 2464 -poda 25					Status: EJEC-En Ejecución			Prioridad:			Fecha Inicio: 01.03.2025					
											Fecha Fin: 31.03.2025					
Comuna: Comuna 2		CGPC: CGP 02 (NORTE)			Barrio: Recoleta						Zona:					
Ubicación Técnica Cab: B-VP-12076-02401-PAR-LAS HERAS GENERAL AV. 2402-2500 Par						Equipo Cab:										
Calle y Número:						Campo de Clasificación: 03/2025										
Puesto de Trabajo Responsable: AR-SA-02 - SALVATORI C02					Grupo Planificador: ARC - Contratistas DGARB						Nro de Aviso:					
N° Pos.	Denominación Ubicación Técnica	Equipo	Denom. Equipo	Ref.	Clave de Modelo	Operación	Tipo de Poda	Dur.	Un.	Especie	DAP (cm)	ALT. (m)	Estado de Plantera	Ancho Vereda		
0010				2464	AR-PP01	Poda primer árbol		1,0		platano	48.000	25.000		0		
0020				2464	AR-RP03	Poda árbol > 20 m de altura		1,0								
Observaciones:																
Firma Constratista					Firma Inspector								Página 1 de 1			

Planilla de Inspección de Árboles

Fecha de relevamiento 12/03/2025

Aviso S00197574/25

Arme 408154184

UBICACIÓN DEL ÁRBOL Especie botánica Ficus

Calle Billinghamurst

Nº 2385

☐ Árbol Seco

☐ Árbol Semi Seco

PARÁMETROS MECÁNICOS Y SANITARIOS DEL ÁRBOL

Altura aprox. (m) 16

DAP (cm) 25

Inclinación: SI / NO

☐ Mayor a 40°

☐ Menor a 40°

Orientación de la inclinación

☐ Hacia la calle

☐ Hacia la propiedad

☐ Hacia el largo de la vereda

☐ Descopado

☐ Descopado y brotado

☐ Copa desbalanceada

FUSTE

Descortezamiento: Cavidades

basal

media

alto

Pequeñas

Grandes

☐ Fructificaciones fúngicas

☐ Codominancias

☐ Chorreados

Cavidad longitudinal en el fuste (m)

Espesor de pared remanente (cm)

RAIZ

☐ Expuesta

☐ Levanta vereda m2

Provoca fisuras en el frente de la propiedad:

☐ SI

☐ NO

RAMAS

☐ Tocones

☐ Excesivas / Cruzadas

☐ Con mal ángulo de inserción

☐ Quebradas / Fisuradas

☒ Secas / Secas en las puntas

☒ Bajas

☐ Codominancias

☐ Con cavidades / Tumores / Cancros

☒ Que invaden espacio aéreo

HOJAS

☐ De coloración anormal

☐ Defoliación Total

☐ Con signos de insectos

☐ Con manchas foliares

☐ Defoliación Parcial

Síntomas de enfermedades

RECOMENDACIONES DEL INSPECTOR

A: OBJETIVOS DE LA PODA

B: TIPOS DE PODA

☐ Reducción Riesgo

☐ Formación

☐ Balanceo

F: CORTE DE RAÍCES

☒ Eliminar interferencias

☒ Limpieza

☐ C: EXTRACCIÓN

☐ Superficial

☐ Adecuación al sitio

☐ Aclareo

☐ E: TRASPLANTE

☐ Profunda

☐ Regulación de estructura

☒ Refaldado

☐ D: TRATAMIENTO SANITARIO

☐ Terciado

OBSERVACIONES

Corresponde poda por invasión área de ramas, brotes bajos y de ramas secas.

INSPECTOR/VERIFICADOR

Carolina Carrillo
Nombre y Apellido


Firma

35072278
DNI

Calle Billingshurst 2385

IMAGEN DEL EJEMPLAR



Informe N° _____

ORDEN NRO: 408154184		CLASE DE ORDEN: ARME -				FECHA DE ENTRADA: 12.03.2025									 Buenos Aires Ciudad	
Descripción: BILLINGHURST 2385-PODA-25						Status: EJEC-En Ejecución		Prioridad:			Fecha Inicio: 01.03.2025					
											Fecha Fin: 31.03.2025					
Comuna: Comuna 2		CGPC: CGP 02 (NORTE)				Barrio: Recoleta						Zona:				
Ubicación Técnica Cab: B-VP-02082-02301-IMP-BILLINGHURST 2301-2399 Acera Impar						Equipo Cab:										
Calle y Número:						Campo de Clasificación: 03/2025										
Puesto de Trabajo Responsable: AR-SA-02 - SALVATORI C02					Grupo Planificador: ARC - Contratistas DGARB						Nro de Aviso:					
N° Pos.	Denominación Ubicación Técnica	Equipo	Denom. Equipo	Ref.	Clave de Modelo	Operación	Tipo de Poda	Dur.	Un.	Especie	DAP (cm)	ALT. (m)	Estado de Plantera	Ancho Vereda		
0010				2385	AR-PP01	Poda primer árbol	EX	1,0		FICUS	25.000	16.000		0		
0020				2885	AR-RP02	Poda árbol desde 12 hasta 20 m. de h.	EX	1,0								
Observaciones:																
Firma Constratista					Firma Inspector								Página 1 de 1			

Planilla de Inspección de Árboles

Fecha de relevamiento 20/03/2025

Aviso S00236833/25

Arme

UBICACIÓN DEL ÁRBOL Especie botánica Ficus

Calle Mansilla, Lucio Norberto Gral. N° 3331 ☐ Árbol Seco ☐ Árbol Semi Seco

PARÁMETROS MECÁNICOS Y SANITARIOS DEL ÁRBOL

Altura aprox. (m) 14 DAP (cm) 30 Inclinación: SI / NO ☐ Mayor a 40° ☐ Menor a 40°

Orientación de la inclinación ☐ Hacia la calle ☐ Hacia la propiedad ☐ Hacia el largo de la vereda
☐ Descopado ☐ Descopado y brotado ☐ Copa desbalanceada

FUSTE

Descortezamiento: Cavidades

basal media alto

Pequeñas			
Grandes			

☐ Fructificaciones fúngicas ☐ Codominancias ☐ Chorreados

Cavidad longitudinal en el fuste (m)

Espesor de pared remanente (cm)

RAIZ ☐ Expuesta ☐ Levanta vereda m2 Provoca fisuras en el frente de la propiedad: ☐ SI ☐ NO

RAMAS

☐ Tocones

☐ Excesivas / Cruzadas

☐ Con mal ángulo de inserción

☒ Quebradas / Fisuradas

☐ Secas / Secas en las puntas

☐ Bajas

☐ Codominancias

☐ Con cavidades / Tumores / Cancros

☒ Que invaden espacio aéreo

HOJAS

☐ De coloración anormal

☐ Defoliación Total

☐ Con signos de insectos

☐ Con manchas foliares

☐ Defoliación Parcial Síntomas de enfermedades

RECOMENDACIONES DEL INSPECTOR

A: OBJETIVOS DE LA PODA

☐ Reducción Riesgo

☒ Eliminar interferencias

☐ Adecuación al sitio

☐ Regulación de estructura

B: TIPOS DE PODA

☐ Formación

☒ Limpieza

☐ Aclareo

☐ Refaldado

☐ Terciado

☐ Balanceo

☐ C: EXTRACCIÓN

☐ E: TRASPLANTE

☐ D: TRATAMIENTO SANITARIO

F: CORTE DE RAÍCES

☐ Superficial

☐ Profunda

OBSERVACIONES Corresponde poda por invasión área de luminaria,leve invasión de propiedad y acomodar corte de rama desgarrada hacia el lado de la propiedad.

INSPECTOR/VERIFICADOR

Carolina Carrillo
Nombre y Apellido


Firma

35072278
DNI

Calle Mansilla, Lucio Noberto Gral. 3331

IMAGEN DEL EJEMPLAR



Informe N° _____

ORDEN NRO: 408157513		CLASE DE ORDEN: ARME - Arbolado - Orden de Medición				FECHA DE ENTRADA: 20.03.2025									 Buenos Aires Ciudad	
Descripción: MANSILLA 3331 -PODA25						Status: EJEC-En Ejecución		Prioridad:			Fecha Inicio: 01.03.2025					
											Fecha Fin: 31.03.2025					
Comuna: Comuna 2		CGPC: CGP 02 (NORTE)				Barrio: Recoleta						Zona:				
Ubicación Técnica Cab: B-VP-13025-03301-IMP-MANSILLA, LUCIO, 3301-3399 Impar						Equipo Cab:										
Calle y Número:						Campo de Clasificación: 03/2025										
Puesto de Trabajo Responsable: AR-SA-02 - SALVATORI C02					Grupo Planificador: ARC - Contratistas DGARB						Nro de Aviso:					
N° Pos.	Denominación Ubicación Técnica	Equipo	Denom. Equipo	Ref.	Clave de Modelo	Operación	Tipo de Poda	Dur.	Un.	Especie	DAP (cm)	ALT. (m)	Estado de Plantera	Ancho Vereda		
0010				3331	AR-PP01	Poda primer árbol		1,0		FICUS	30.000	14.000		0		
0020				3331	AR-RP02	Poda árbol desde 12 hasta 20 m. de h.		1,0								
Observaciones:																
Firma Constratista					Firma Inspector								Página 1 de 1			

Planilla de Inspección de Árboles

Aviso: S00160415/25

Arme: 4 0 8 1 5 3 0 4 7

UBICACIÓN DEL ÁRBOL Especie botánica Platano

Calle: AGUERO N° 1056 EX

☐ Árbol Seco ☐ Árbol Semi Seco

PARÁMETROS MECÁNICOS Y SANITARIOS DEL ÁRBOL

Altura aprox. (m) 18 DAP (cm) 70 Inclinación: SI **NO** ☐ Mayor a 40° ☐ Menor a 40°

Orientación de la inclinación ☐ Hacia la calle ☐ Hacia la propiedad ☐ Hacia el largo de la vereda

☐ Descopado ☐ Descopado y brotado ☐ Copa desbalanceada

FUSTE

Descortezamiento: Cavidades

basal media alto

☐ Fructificaciones fúngicas ☐ Codominancias ☐ Chorreados

Pequeñas			
Grandes			

Cavidad longitudinal en el fuste (m)

Espesor de pared remanente (cm)

RAIZ ☐ Expuesta ☐ Levanta vereda m2 Provoca fisuras en el frente de la propiedad: ☐ SI ☐ NO

RAMAS

☐ Tocones

☒ Excesivas / Cruzadas

☐ Con mal ángulo de inserción

☐ Quebradas / Fisuradas

☐ Secas / Secas en las puntas

☐ Bajas

☐ Codominancias

☐ Con cavidades / Tumores / Cancros

☒ Que invaden espacio aéreo

HOJAS

☐ De coloración anormal ☐ Defoliación Total ☐ Con signos de insectos ☐ Con manchas foliares

☐ Defoliación Parcial Síntomas de enfermedades

RECOMENDACIONES DEL INSPECTOR

A: OBJETIVOS DE LA PODA

B: TIPOS DE PODA

☐ Reducción Riesgo

☐ Formación

☐ Balanceo

F: CORTE DE RAÍCES

☒ Eliminar interferencias

☐ Limpieza

☐ C: EXTRACCIÓN

☐ Superficial

☐ Adecuación al sitio

☐ Aclareo

☐ E: TRASPLANTE

☐ Profunda

☒ Regulación de estructura

☐ Refaldado

☐ D: TRATAMIENTO SANITARIO

☐ Terciado

OBSERVACIONES

PODA DE DESPEJE DE PROPIEDAD.

INSPECTOR/VERIFICADOR

RODRIGO ALAIXT

Nombre y Apellido


Firma

95.871.470

DNI

CalleAGÜERO.....1056 EX.....



ORDEN NRO: 408153047		CLASE DE ORDEN: ARME -				FECHA DE ENTRADA: 10.03.2025									 Buenos Aires Ciudad	
Descripción: AGUERO 1056-PODA-25					Status: EJEC-En Ejecución			Prioridad:			Fecha Inicio: 01.03.2025					
											Fecha Fin: 31.03.2025					
Comuna: Comuna 2		CGPC: CGP 02 (NORTE)			Barrio: Recoleta						Zona:					
Ubicación Técnica Cab: B-VP-01022-01001-PAR-AGUERO 1002-1100 Acera Par						Equipo Cab:										
Calle y Número:						Campo de Clasificación: 03/2025										
Puesto de Trabajo Responsable: AR-SA-02 - SALVATORI C02					Grupo Planificador: ARC - Contratistas DGARB						Nro de Aviso:					
N° Pos.	Denominación Ubicación Técnica	Equipo	Denom. Equipo	Ref.	Clave de Modelo	Operación	Tipo de Poda	Dur.	Un.	Especie	DAP (cm)	ALT. (m)	Estado de Plantera	Ancho Vereda		
0010				1056	AR-PP01	Poda primer árbol	EX	1,0		PLATANO	70.000	18.000		0		
0020				1056	AR-RP02	Poda árbol desde 12 hasta 20 m. de h.	EX	1,0								
Observaciones:																
Firma Constratista					Firma Inspector								Página 1 de 1			