Buenos Aires Ciudad

Planilla de Inspección de Árboles

Fecha de relevamiento 26/02/2025

Aviso S00127504/25

Arme 408148817

UBICACIÓN DEL ÁRBOL

Especie botánica Jacaranda mimosifolia

Calle Aguero N° 2309 ☐ Árbol Seco ☐ Árbol Semi Seco

PARÁMETROS MECÁNICOS Y SANITARIOS DEL ÁRBOL

Altura aprox. (m) 4 DAP (cm) 8 Inclinación: (SI) / NO ☐ Mayor a 40° ☐ Menor a 40°

Orientación de la inclinación ☐ Hacia la calle ☐ Hacia la propiedad ☐ Hacia el largo de la vereda ☐ Descopado ☐ Descopado y brotado ☐ Copa desbalanceada

FUSTE

	Descortezamiento: Cavidades		
	basal	media	alto
Pequeñas			
Grandes			

☐ Fructificaciones fúngicas ☐ Codominacias ☐ Chorreados

Cavidad longitudinal en el fuste (m)

Espesor de pared remanente (cm)

RAIZ

☐ Expuesta ☐ Levanta vereda m2 Provoca fisuras en el frente de la propiedad: ☐ SI ☐ NO

RAMAS

☐ Tocones ☑ Excesivas / Cruzadas ☑ Con mal ángulo de inserción

☐ Quebradas / Fisuradas ☐ Secas / Secas en las puntas ☑ Bajas

☐ Codominancias ☐ Con cavidades / Tumores / Cancros ☑ Que invaden espacio aéreo

HOJAS

☐ De coloración anormal ☐ Defoliación Total ☐ Con signos de insectos ☐ Con manchas foliares

☐ Defoliación Parcial Síntomas de enfermedades

RECOMENDACIONES DEL INSPECTOR

A: OBJETIVOS DE LA PODA

☐ Reducción Riesgo

☐ Eliminar interferencias

☐ Adecuación al sitio

☐ Regulación de estructura

B: TIPOS DE PODA

☑ Formación

☐ Limpieza

☐ Aclareo

☐ Refaldado

☐ Terciado

☐ Balanceo

☐ C: EXTRACCIÓN

☐ E: TRASPLANTE

☐ D: TRATAMIENTO SANITARIO

F: CORTE DE RAÍCES

☐ Superficial

☐ Profunda

OBSERVACIONES

Se recomienda poda de formación del ejemplar con objetivos de modelar su crecimiento.

INSPECTOR/VERIFICADOR

Mara Claret		37696320
Nombre y Apellido	Firma	DNI

Calle Aguero 2309





Informe Nº_____

ORDEN NRO: 408148817	CLASE DE ORDEN: ARME -	FECHA DE ENTRADA: 26.02.2025

Buenos Aires Ciudad

Descripción: AGUERO 2309 EX-PODA-25	Status: EJEC-En Ejecución	Prioridad:	Fecha Inicio: 01.02.2025
			Fecha Fin: 28.02.2025

Comuna: Comuna 2	CGPC: CGP 02 (NORTE)	Barrio: Recoleta	Zona:

Ubicación Técnica Cab: B-VP-01022-02301-IMP-AGUERO 2301-2399 Acera Impar	Equipo Cab:
Calle y Número:	Campo de Clasificación: 02/2025

Puesto de Trabajo Responsable: AR-SA-02 - SALVATORI C02	Grupo Planificador: ARC - Contratistas DGARB	Nro de Aviso:

N° Pos.	Denominación Ubicación Técnica	Equipo	Denom. Equipo	Ref.	Clave de Modelo	Operación	Tipo de Poda	Dur.	Un.	Especie	DAP (cm)	ALT. (m)	Estado de Plantera	Ancho Vereda
0010				2309	AR-PP01	Poda primer árbol	EX	1,0		JACARANDA	8.000	4.000		0
0020				2309	AR-RP01	Poda árbol hasta 12 m. de h.	EX	1,0						

Observaciones:

Firma Constratista	Firma Inspector	Página 1 de 1

Buenos Aires Ciudad

Planilla de Inspección de Árboles

Fecha de relevamiento 13/02/2025

Aviso S00090954/25

Arme 408144673

UBICACIÓN DEL ÁRBOL

Especie botánica Fresno

Calle Anchorena Nº 1796 EX ☐ Árbol Seco ☐ Árbol Semi Seco

PARÁMETROS MECÁNICOS Y SANITARIOS DEL ÁRBOL

Altura aprox. (m) 9 DAP (cm) 25 Inclinación: SI / NO ☐ Mayor a 40° ☐ Menor a 40°

Orientación de la inclinación ☐ Hacia la calle ☐ Hacia la propiedad ☐ Hacia el largo de la vereda ☐ Descopado ☐ Descopado y brotado ☐ Copa desbalanceada

FUSTE

	Descortezamiento: Cavidades		
	basal	media	alto
Pequeñas			
Grandes			

☐ Fructificaciones fúngicas ☐ Codominacias ☐ Chorreados

Cavidad longitudinal en el fuste (m)

Espesor de pared remanente (cm)

RAIZ

☐ Expuesta ☐ Levanta vereda m2 Provoca fisuras en el frente de la propiedad: ☐ SI ☐ NO

RAMAS

☐ Tocones ☐ Excesivas / Cruzadas ☐ Con mal ángulo de inserción

☐ Quebradas / Fisuradas ☐ Secas / Secas en las puntas ☐ Bajas

☐ Codominancias ☐ Con cavidades / Tumores / Cancros ☒ Que invaden espacio aéreo

HOJAS

☐ De coloración anormal ☐ Defoliación Total ☐ Con signos de insectos ☐ Con manchas foliares

☐ Defoliación Parcial Síntomas de enfermedades

RECOMENDACIONES DEL INSPECTOR

A: OBJETIVOS DE LA PODA

☐ Reducción Riesgo

☒ Eliminar interferencias

☐ Adecuación al sitio

☐ Regulación de estructura

B: TIPOS DE PODA

☐ Formación

☐ Limpieza

☐ Aclareo

☐ Refaldado

☐ Terciado

☐ Balanceo

C: EXTRACCIÓN

E: TRASPLANTE

D: TRATAMIENTO SANITARIO

F: CORTE DE RAÍCES

☐ Superficial

☐ Profunda

OBSERVACIONES

Corresponde poda por invasión área de ramas que van hacia el aire acondicionado.

INSPECTOR/VERIFICADOR

Carolina Carrillo — Nombre y Apellido

Firma

35072278 — DNI

Calle Anchorena 1796 EX

IMAGEN DEL EJEMPLAR







Informe Nº_____

ORDEN NRO: 408144673	CLASE DE ORDEN: ARME -	FECHA DE ENTRADA: 13.02.2025

Buenos Aires Ciudad

Descripción: ANCHORENA 1796-PODA-25		Status: EJEC-En Ejecución	Prioridad:	Fecha Inicio: 01.02.2025
				Fecha Fin: 28.02.2025
Comuna: Comuna 2	CGPC: CGP 02 (NORTE)	Barrio: Recoleta		Zona:
Ubicación Técnica Cab: B-VP-01078-01701-PAR-ANCHORENA, TOMAS MANUEL, 1702-1800 Par		Equipo Cab:		
Calle y Número:		Campo de Clasificación: 02/2025		
Puesto de Trabajo Responsable: AR-SA-02 - SALVATORI C02		Grupo Planificador: ARC - Contratistas DGARB		Nro de Aviso:

N° Pos.	Denominación Ubicación Técnica	Equipo	Denom. Equipo	Ref.	Clave de Modelo	Operación	Tipo de Poda	Dur.	Un.	Especie	DAP (cm)	ALT. (m)	Estado de Plantera	Ancho Vereda
0010				1796	AR-PP01	Poda primer árbol	EX	1,0		FRESNO	25.000	9.000		0
0020				1796	AR-RP01	Poda árbol hasta 12 m. de h.	EX	1,0						

Observaciones:

Firma Constratista	Firma Inspector	Página 1 de 1

Buenos Aires Ciudad

Planilla de Inspección de Árboles

Fecha de relevamiento 24/02/2025

Arme 4 0 8 1 4 8 1 8 7

Aviso: S00112627/25

UBICACIÓN DEL ÁRBOL Especie botánica FRESNO

Calle: BERUTI N° 2853 EX [ ] Árbol Seco [ ] Árbol Semi Seco

PARÁMETROS MECÁNICOS Y SANITARIOS DEL ÁRBOL

Altura aprox. (m) 64 DAP (cm) 12 Inclinación: SI (NO) [ ] Mayor a 40° [ ] Menor a 40°

Orientación de la inclinación [ ] Hacia la calle [ ] Hacia la propiedad [ ] Hacia el largo de la vereda

[ ] Descopado [ ] Descopado y brotado [ ] Copa desbalanceada

FUSTE

	Descortezamiento: Cavidades		
	basal	media	alto
Pequeñas			
Grandes			

[ ] Fructificaciones fúngicas [ ] Codominancias [ ] Chorreados

Cavidad longitudinal en el fuste (m)

Espesor de pared remanente (cm)

RAIZ [ ] Expuesta [ ] Levanta vereda m2 Provoca fisuras en el frente de la propiedad: [ ] SI [ ] NO

RAMAS

[ ] Tocones [X] Excesivas / Cruzadas [ ] Con mal ángulo de inserción

[ ] Quebradas / Fisuradas [X] Secas / Secas en las puntas [X] Bajas

[ ] Codominancias [ ] Con cavidades / Tumores / Cancros [X] Que invaden espacio aéreo

HOJAS [ ] De coloración anormal [ ] Defoliación Total [ ] Con signos de insectos [ ] Con manchas foliares

[ ] Defoliación Parcial Síntomas de enfermedades

RECOMENDACIONES DEL INSPECTOR

A: OBJETIVOS DE LA PODA

[X] Reducción Riesgo

[ ] Eliminar interferencias

[ ] Adecuación al sitio

[ ] Regulación de estructura

B: TIPOS DE PODA

[ ] Formación

[X] Limpieza

[ ] Aclareo

[ ] Refaldado

[ ] Terciado

[ ] Balanceo

C: EXTRACCIÓN

E: TRASPLANTE

D: TRATAMIENTO SANITARIO

F: CORTE DE RAÍCES

[ ] Superficial

[ ] Profunda

OBSERVACIONES

PODA DE DESPEE DE LIMPIEZA, RAMA DE GRAN PORTE SECA SOBRE VEREDA.

INSPECTOR/VERIFICADOR

RODRIGO ALAIXT		95.871.470
Nombre y Apellido	Firma	DNI

Calle BERUTI 2853 EX



Informe Nº _____

ORDEN NRO: 408148187	CLASE DE ORDEN: ARME -	FECHA DE ENTRADA: 24.02.2025

Buenos Aires Ciudad

Descripción: BERUTI 2853-PODA-25		Status: EJEC-En Ejecución	Prioridad:	Fecha Inicio: 01.02.2025
				Fecha Fin: 28.02.2025
Comuna: Comuna 2	CGPC: CGP 02 (NORTE)	Barrio: Recoleta		Zona:
Ubicación Técnica Cab: B-VP-02071-02801-IMP-BERUTI 2801-2899 Acera Impar			Equipo Cab:	
Calle y Número:			Campo de Clasificación: 02/2025	
Puesto de Trabajo Responsable: AR-SA-02 - SALVATORI C02		Grupo Planificador: ARC - Contratistas DGARB		Nro de Aviso:

N° Pos.	Denominación Ubicación Técnica	Equipo	Denom. Equipo	Ref.	Clave de Modelo	Operación	Tipo de Poda	Dur.	Un.	Especie	DAP (cm)	ALT. (m)	Estado de Plantera	Ancho Vereda
0010				2853	AR-PP01	Poda primer árbol	EX	1,0		FRESNO	64.000	12.000		0
0020				2853	AR-RP01	Poda árbol hasta 12 m. de h.	EX	1,0						

Observaciones:

Firma Constratista	Firma Inspector	Página 1 de 1

Buenos Aires Ciudad

Planilla de Inspección de Árboles

Fecha de relevamiento 17/02/2025

Aviso S00099394/25

Arme 408145884

UBICACIÓN DEL ÁRBOL

Especie botánica Fresno

Calle Beruti N° 2857 ☐ Árbol Seco ☐ Árbol Semi Seco

PARÁMETROS MECÁNICOS Y SANITARIOS DEL ÁRBOL

Altura aprox. (m) 8 DAP (cm) 32 Inclinación: SI / (NO) ☐ Mayor a 40° ☐ Menor a 40°

Orientación de la inclinación ☐ Hacia la calle ☐ Hacia la propiedad ☐ Hacia el largo de la vereda

☐ Descopado ☐ Descopado y brotado ☐ Copa desbalanceada

FUSTE

	Descortezamiento: Cavidades		
	basal	media	alto
Pequeñas			
Grandes			

☐ Fructificaciones fúngicas ☐ Codominacias ☐ Chorreados

Cavidad longitudinal en el fuste (m)

Espesor de pared remanente (cm)

RAIZ

☐ Expuesta ☐ Levanta vereda m2 Provoca fisuras en el frente de la propiedad: ☐ SI ☐ NO

RAMAS

☐ Tocones ☐ Excesivas / Cruzadas ☐ Con mal ángulo de inserción

☐ Quebradas / Fisuradas ☐ Secas / Secas en las puntas ☐ Bajas

☐ Codominancias ☐ Con cavidades / Tumores / Cancros ☐ Que invaden espacio aéreo

HOJAS

☐ De coloración anormal ☐ Defoliación Total ☐ Con signos de insectos ☐ Con manchas foliares

☐ Defoliación Parcial Síntomas de enfermedades

RECOMENDACIONES DEL INSPECTOR

A: OBJETIVOS DE LA PODA

☐ Reducción Riesgo

☐ Eliminar interferencias

☐ Adecuación al sitio

☐ Regulación de estructura

B: TIPOS DE PODA

☐ Formación

☐ Limpieza

☐ Aclareo

☐ Refaldado

☐ Terciado

☐ Balanceo

☐ C: EXTRACCIÓN

☐ E: TRASPLANTE

☐ D: TRATAMIENTO SANITARIO

F: CORTE DE RAÍCES

☐ Superficial

☐ Profunda

OBSERVACIONES

Ejemplar requiere poda por invasión de propiedad. A su vez se agrega árbol complementario, especie Fresno, DAP 28 cm y altura 7 m. en Beruti 2865 por igual condición de invasión de propiedad.

INSPECTOR/VERIFICADOR

Mara Claret		37696320
Nombre y Apellido	Firma	DNI

Calle Beruti 2865 y 2857



Beruti 2865



Beruti 2857

Informe Nº_____

ORDEN NRO: 408145884	CLASE DE ORDEN: ARME -	FECHA DE ENTRADA: 17.02.2025

Buenos Aires Ciudad

Descripción: BERUTI 2857/65-PODA-25		Status: EJEC-En Ejecución	Prioridad:	Fecha Inicio: 01.02.2025
				Fecha Fin: 28.02.2025
Comuna: Comuna 2	CGPC: CGP 02 (NORTE)	Barrio: Recoleta		Zona:
Ubicación Técnica Cab: B-VP-02071-02801-IMP-BERUTI 2801-2899 Acera Impar		Equipo Cab:		
Calle y Número:		Campo de Clasificación: 02/2025		
Puesto de Trabajo Responsable: AR-SA-02 - SALVATORI C02		Grupo Planificador: ARC - Contratistas DGARB		Nro de Aviso:

N° Pos.	Denominación Ubicación Técnica	Equipo	Denom. Equipo	Ref.	Clave de Modelo	Operación	Tipo de Poda	Dur.	Un.	Especie	DAP (cm)	ALT. (m)	Estado de Plantera	Ancho Vereda
0010				2857	AR-PP01	Poda primer árbol	EX	1,0		FRESNO	32.000	8.000		0
0020				2865	AR-PP02	Poda árbol complementario (hasta 2 por cada posición)	EX	1,0		FRESNO	28.000	7.000		0
0030				2857	AR-RP01	Poda árbol hasta 12 m. de h.	EX	1,0						
0040				2865	AR-RP01	Poda árbol hasta 12 m. de h.	EX	1,0						

Observaciones:

Firma Constratista	Firma Inspector	Página 1 de 1

Buenos Aires Ciudad

Planilla de Inspección de Árboles

Fecha de relevamiento 07/02/2025

Aviso S00073788/25 Arme 408143426

UBICACIÓN DEL ÁRBOL

Especie botánica Ficus sp.

Calle CABRERA, JOSE A. N° 3332 ☐ Árbol Seco ☐ Árbol Semi Seco

PARÁMETROS MECÁNICOS Y SANITARIOS DEL ÁRBOL

Altura aprox. (m) 8 DAP (cm) 20 Inclinación: SI / (NO) ☐ Mayor a 40° ☐ Menor a 40°

Orientación de la inclinación ☐ Hacia la calle ☐ Hacia la propiedad ☐ Hacia el largo de la vereda ☐ Descopado ☐ Descopado y brotado ☐ Copa desbalanceada

FUSTE

	Descortezamiento: Cavidades		
	basal	media	alto
Pequeñas			
Grandes			

☐ Fructificaciones fúngicas ☐ Codominacias ☐ Chorreados

Cavidad longitudinal en el fuste (m)

Espesor de pared remanente (cm)

RAIZ

☐ Expuesta ☐ Levanta vereda m2 Provoca fisuras en el frente de la propiedad: ☐ SI ☐ NO

RAMAS

☐ Tocones ☐ Excesivas / Cruzadas ☐ Con mal ángulo de inserción
☐ Quebradas / Fisuradas ☐ Secas / Secas en las puntas ☐ Bajas
☐ Codominancias ☐ Con cavidades / Tumores / Cancros ☐ Que invaden espacio aéreo

HOJAS

☐ De coloración anormal ☐ Defoliación Total ☐ Con signos de insectos ☐ Con manchas foliares
☐ Defoliación Parcial Síntomas de enfermedades

RECOMENDACIONES DEL INSPECTOR

A: OBJETIVOS DE LA PODA
☐ Reducción Riesgo
☑ Eliminar interferencias
☐ Adecuación al sitio
☐ Regulación de estructura

B: TIPOS DE PODA
☐ Formación
☑ Limpieza
☐ Aclareo
☐ Refaldado
☐ Terciado

☐ Balanceo
☐ C: EXTRACCIÓN
☐ E: TRASPLANTE
☐ D: TRATAMIENTO SANITARIO

F: CORTE DE RAÍCES
☐ Superficial
☐ Profunda

OBSERVACIONES

Se recomienda poda de despeje del ejemplar por estar invadiendo la propiedad.

INSPECTOR/VERIFICADOR

Mara Claret		37696320
Nombre y Apellido	Firma	DNI

Calle CABRERA, JOSE A. 3332



Informe Nº_____

ORDEN NRO: 408143426	CLASE DE ORDEN: ARME -	FECHA DE ENTRADA: 10.02.2025

Buenos Aires Ciudad

Descripción: CABRERA, JOSE A. 3332-PODA-25	Status: EJEC-En Ejecución	Prioridad:	Fecha Inicio: 01.02.2025
			Fecha Fin: 28.02.2025

Comuna: Comuna 2	CGPC: CGP 02 (NORTE)	Barrio: Recoleta	Zona:

Ubicación Técnica Cab: B-VP-03009-03301-PAR-CABRERA, JOSE A. 3302-3400 Acera Par	Equipo Cab:
Calle y Número:	Campo de Clasificación: 02/2025

Puesto de Trabajo Responsable: AR-SA-02 - SALVATORI C02	Grupo Planificador: ARC - Contratistas DGARB	Nro de Aviso:

N° Pos.	Denominación Ubicación Técnica	Equipo	Denom. Equipo	Ref.	Clave de Modelo	Operación	Tipo de Poda	Dur.	Un.	Especie	DAP (cm)	ALT. (m)	Estado de Plantera	Ancho Vereda
0010				3332	AR-PP01	Poda primer árbol	EX	1,0		FICUS	20.000	8.000		0
0020				3332	AR-RP01	Poda árbol hasta 12 m. de h.	EX	1,0						

Observaciones:

Firma Constratista	Firma Inspector	Página 1 de 1

Buenos Aires Ciudad

Planilla de Inspección de Árboles

Fecha de relevamiento 2/24/2025

Arme 408148667

Aviso:

UBICACIÓN DEL ÁRBOL Especie botánica JACARANDA

Calle: C A L L A O N° 1834 LA ☐ Árbol Seco ☐ Árbol Semi Seco

PARÁMETROS MECÁNICOS Y SANITARIOS DEL ÁRBOL

Altura aprox. (m) 10 DAP (cm) 60 Inclinación: SI / (NO) ☐ Mayor a 40° ☐ Menor a 40°

Orientación de la inclinación ☐ Hacia la calle ☐ Hacia la propiedad ☐ Hacia el largo de la vereda

☐ Descopado ☐ Descopado y brotado ☐ Copa desbalanceada

FUSTE

	Descortezamiento: Cavidades		
	basal	media	alto
Pequeñas			
Grandes			

☐ Fructificaciones fúngicas ☐ Codominancias ☐ Chorreados

Cavidad longitudinal en el fuste (m)

Espesor de pared remanente (cm)

RAIZ ☐ Expuesta ☐ Levanta vereda m2 Provoca fisuras en el frente de la propiedad: ☐ SI ☐ NO

RAMAS

☐ Tocones ☒ Excesivas / Cruzadas ☐ Con mal ángulo de inserción

☐ Quebradas / Fisuradas ☐ Secas / Secas en las puntas ☒ Bajas

☐ Codominancias ☐ Con cavidades / Tumores / Cancros ☐ Que invaden espacio aéreo

HOJAS ☐ De coloración anormal ☐ Defoliación Total ☐ Con signos de insectos ☐ Con manchas foliares

☐ Defoliación Parcial Síntomas de enfermedades

RECOMENDACIONES DEL INSPECTOR

A: OBJETIVOS DE LA PODA

☐ Reducción Riesgo

☒ Eliminar interferencias

☐ Adecuación al sitio

☐ Regulación de estructura

B: TIPOS DE PODA

☐ Formación

☒ Limpieza

☐ Aclareo

☐ Refaldado

☐ Terciado

☐ Balanceo

☐ C: EXTRACCIÓN

☐ E: TRASPLANTE

☐ D: TRATAMIENTO SANITARIO

F: CORTE DE RAÍCES

☐ Superficial

☐ Profunda

OBSERVACIONES

PODA ENFOCADA EN ELIMINAR RAMAS Y HOJAS QUE CONTACTAN CON LA PROPIEDAD PRIVADA.

INSPECTOR/VERIFICADOR

RODRIGO ALAIXT		95.871.470
Nombre y Apellido	Firma	DNI

Calle C A L L A O 1834 LA



Informe Nº _____

ORDEN NRO: 408148667	CLASE DE ORDEN: ARME -	FECHA DE ENTRADA: 26.02.2025	Buenos Aires Ciudad

Descripción: CALLAO AV. 1834 LA-PODA-25	Status: EJEC-En Ejecución	Prioridad:	Fecha Inicio: 01.02.2025
			Fecha Fin: 28.02.2025

Comuna: Comuna 2	CGPC: CGP 02 (NORTE)	Barrio: Recoleta	Zona:

Ubicación Técnica Cab: B-VP-03030-01801-PAR-CALLAO AV. 1802-1900 Acera Par	Equipo Cab:
Calle y Número:	Campo de Clasificación: 02/2025

Puesto de Trabajo Responsable: AR-SA-02 - SALVATORI C02	Grupo Planificador: ARC - Contratistas DGARB	Nro de Aviso:

N° Pos.	Denominación Ubicación Técnica	Equipo	Denom. Equipo	Ref.	Clave de Modelo	Operación	Tipo de Poda	Dur.	Un.	Especie	DAP (cm)	ALT. (m)	Estado de Plantera	Ancho Vereda
0010				1834	AR-PP01	Poda primer árbol	LA	1,0		JACARANDA	60.000	10.000		0
0020				1834	AR-RP01	Poda árbol hasta 12 m. de h.	LA	1,0						

Observaciones:

Firma Constratista	Firma Inspector	Página 1 de 1

Buenos Aires Ciudad

Planilla de Inspección de Árboles

Fecha de relevamiento 18/1/2025

Aviso S00037766/25 Arme 408135588

UBICACIÓN DEL ÁRBOL

Especie botánica Fresno

Calle Charcas Nº 3245 EX ☐ Árbol Seco ☐ Árbol Semi Seco

PARÁMETROS MECÁNICOS Y SANITARIOS DEL ÁRBOL

Altura aprox. (m) 14 DAP (cm) 40 Inclinación: SI / (NO) ☐ Mayor a 40° ☐ Menor a 40°

Orientación de la inclinación ☐ Hacia la calle ☐ Hacia la propiedad ☐ Hacia el largo de la vereda ☐ Descopado ☐ Descopado y brotado ☐ Copa desbalanceada

FUSTE

	Descortezamiento: Cavidades		
	basal	media	alto
Pequeñas			
Grandes			

☐ Fructificaciones fúngicas ☐ Codominacias ☐ Chorreados

Cavidad longitudinal en el fuste (m)

Espesor de pared remanente (cm)

RAIZ

☐ Expuesta ☐ Levanta vereda m2 Provoca fisuras en el frente de la propiedad: ☐ SI ☐ NO

RAMAS

☐ Tocones ☒ Excesivas / Cruzadas ☐ Con mal ángulo de inserción
☐ Quebradas / Fisuradas ☐ Secas / Secas en las puntas ☐ Bajas
☐ Codominancias ☐ Con cavidades / Tumores / Cancros ☐ Que invaden espacio aéreo

HOJAS

☐ De coloración anormal ☐ Defoliación Total ☐ Con signos de insectos ☐ Con manchas foliares
☐ Defoliación Parcial Síntomas de enfermedades

RECOMENDACIONES DEL INSPECTOR

A: OBJETIVOS DE LA PODA
- ☒ Reducción Riesgo
- ☒ Eliminar interferencias
- ☐ Adecuación al sitio
- ☐ Regulación de estructura

B: TIPOS DE PODA
- ☐ Formación
- ☐ Limpieza
- ☐ Aclareo
- ☐ Refaldado
- ☐ Terciado
- ☒ Balanceo

C: EXTRACCIÓN

E: TRASPLANTE

D: TRATAMIENTO SANITARIO

F: CORTE DE RAÍCES
- ☐ Superficial
- ☐ Profunda

OBSERVACIONES

Se recomienda realizar poda del balanceo al ejemplar.

INSPECTOR/VERIFICADOR

Mara Claret		37696320
Nombre y Apellido	Firma	DNI

Calle Charcas 3245 EX





Informe Nº_____

ORDEN NRO: 408135588	CLASE DE ORDEN: ARME -	FECHA DE ENTRADA: 21.01.2025

Buenos Aires Ciudad

Descripción: CHARCAS 3245EX-PODA-25	Status: EJEC-En Ejecución	Prioridad:	Fecha Inicio: 01.01.2025
			Fecha Fin: 31.01.2025

Comuna: Comuna 2	CGPC: CGP 02 (NORTE)	Barrio: Recoleta	Zona:

Ubicación Técnica Cab: B-VP-03219-03201-PAR-CHARCAS 3202-3240 Acera Par	Equipo Cab:
Calle y Número:	Campo de Clasificación: 01/2025

Puesto de Trabajo Responsable: AR-SA-02 - SALVATORI C02	Grupo Planificador: ARC - Contratistas DGARB	Nro de Aviso:

N° Pos.	Denominación Ubicación Técnica	Equipo	Denom. Equipo	Ref.	Clave de Modelo	Operación	Tipo de Poda	Dur.	Un.	Especie	DAP (cm)	ALT. (m)	Estado de Plantera	Ancho Vereda
0010				3245	AR-PP01	Poda primer árbol	EX	1,0		FRESNO	40.000	14.000		0
0020				3245	AR-RP02	Poda árbol desde 12 hasta 20 m. de h.	EX	1,0						

Observaciones:

Firma Constratista	Firma Inspector	Página 1 de 1

Buenos Aires Ciudad

Planilla de Inspección de Árboles

Fecha de relevamiento 12/02/2024

Aviso S00086533/25

Arme 408144340

UBICACIÓN DEL ÁRBOL Especie botánica Ficus benjamina

Calle Av. Coronel Díaz Nº 2131 ☐ Árbol Seco ☐ Árbol Semi Seco

PARÁMETROS MECÁNICOS Y SANITARIOS DEL ÁRBOL

Altura aprox. (m) 11 DAP (cm) 60 Inclinación: SI / (NO) ☐ Mayor a 40° ☐ Menor a 40°

Orientación de la inclinación ☐ Hacia la calle ☐ Hacia la propiedad ☐ Hacia el largo de la vereda ☐ Descopado ☐ Descopado y brotado ☐ Copa desbalanceada

FUSTE

	Descortezamiento: Cavidades		
	basal	media	alto
Pequeñas			
Grandes			

☐ Fructificaciones fúngicas ☐ Codominacias ☐ Chorreados

Cavidad longitudinal en el fuste (m)

Espesor de pared remanente (cm)

RAIZ ☐ Expuesta ☐ Levanta vereda m2 Provoca fisuras en el frente de la propiedad: ☐ SI ☐ NO

RAMAS ☐ Tocones ☐ Excesivas / Cruzadas ☐ Con mal ángulo de inserción ☐ Quebradas / Fisuradas ☐ Secas / Secas en las puntas ☐ Bajas ☐ Codominancias ☐ Con cavidades / Tumores / Cancros ☑ Que invaden espacio aéreo

HOJAS ☐ De coloración anormal ☐ Defoliación Total ☐ Con signos de insectos ☐ Con manchas foliares ☐ Defoliación Parcial Síntomas de enfermedades

RECOMENDACIONES DEL INSPECTOR

A: OBJETIVOS DE LA PODA
- ☐ Reducción Riesgo
- ☑ Eliminar interferencias
- ☐ Adecuación al sitio
- ☐ Regulación de estructura

B: TIPOS DE PODA
- ☐ Formación
- ☐ Limpieza
- ☐ Aclareo
- ☐ Refaldado
- ☐ Terciado
- ☐ Balanceo

C: EXTRACCIÓN

E: TRASPLANTE

D: TRATAMIENTO SANITARIO

F: CORTE DE RAÍCES
- ☐ Superficial
- ☐ Profunda

OBSERVACIONES Se recomienda poda de despeje por invasión de propiedad

INSPECTOR/VERIFICADOR

Mara Claret		37696320
Nombre y Apellido	Firma	DNI

Calle Av. Coronel Díaz 2131



Informe Nº_____

ORDEN NRO: 408144340	CLASE DE ORDEN: ARME -	FECHA DE ENTRADA: 12.02.2025	Buenos Aires Ciudad

Descripción: DIAZ, CNEL. AV. 2131-PODA-25	Status: EJEC-En Ejecución	Prioridad:	Fecha Inicio: 01.02.2025 Fecha Fin: 28.02.2025
Comuna: Comuna 2 / CGPC: CGP 02 (NORTE)	Barrio: Recoleta		Zona:
Ubicación Técnica Cab: B-VP-04073-02101-IMP-DIAZ, CNEL. AV. 2101-2199 Acera Impar		Equipo Cab:	
Calle y Número:		Campo de Clasificación: 02/2025	
Puesto de Trabajo Responsable: AR-SA-02 - SALVATORI C02	Grupo Planificador: ARC - Contratistas DGARB		Nro de Aviso:

N° Pos.	Denominación Ubicación Técnica	Equipo	Denom. Equipo	Ref.	Clave de Modelo	Operación	Tipo de Poda	Dur.	Un.	Especie	DAP (cm)	ALT. (m)	Estado de Plantera	Ancho Vereda
0010				2131	AR-PP01	Poda primer árbol	EX	1,0		FICUS	60.000	11.000		0
0020				2131	AR-RP01	Poda árbol hasta 12 m. de h.	EX	1,0						

Observaciones:

Firma Constratista	Firma Inspector	Página 1 de 1

Buenos Aires Ciudad

Planilla de Inspección de Árboles

Fecha de relevamiento 07/02/2025

Aviso S00073847/25 Arme 408143352

UBICACIÓN DEL ÁRBOL

Especie botánica Tilia sp. (Tilo)

Calle CNEL DÍAZ Nº 2151 ☐ Árbol Seco ☐ Árbol Semi Seco

PARÁMETROS MECÁNICOS Y SANITARIOS DEL ÁRBOL

Altura aprox. (m) 7 DAP (cm) 30 Inclinación: SI / NO ☐ Mayor a 40° ☐ Menor a 40°

Orientación de la inclinación ☐ Hacia la calle ☐ Hacia la propiedad ☐ Hacia el largo de la vereda ☐ Descopado ☐ Descopado y brotado ☐ Copa desbalanceada

FUSTE

	Descortezamiento: Cavidades		
	basal	media	alto
Pequeñas			
Grandes			

☐ Fructificaciones fúngicas ☐ Codominacias ☐ Chorreados

Cavidad longitudinal en el fuste (m)

Espesor de pared remanente (cm)

RAIZ

☐ Expuesta ☐ Levanta vereda m2 Provoca fisuras en el frente de la propiedad: ☐ SI ☐ NO

RAMAS

☐ Tocones ☑ Excesivas / Cruzadas ☐ Con mal ángulo de inserción

☐ Quebradas / Fisuradas ☐ Secas / Secas en las puntas ☐ Bajas

☐ Codominancias ☐ Con cavidades / Tumores / Cancros ☐ Que invaden espacio aéreo

HOJAS

☐ De coloración anormal ☐ Defoliación Total ☐ Con signos de insectos ☐ Con manchas foliares

☐ Defoliación Parcial Síntomas de enfermedades

RECOMENDACIONES DEL INSPECTOR

A: OBJETIVOS DE LA PODA

☐ Reducción Riesgo
☑ Eliminar interferencias
☐ Adecuación al sitio
☐ Regulación de estructura

B: TIPOS DE PODA

☐ Formación
☑ Limpieza
☐ Aclareo
☐ Refaldado
☐ Terciado

☐ Balanceo
☐ C: EXTRACCIÓN
☐ E: TRASPLANTE
☐ D: TRATAMIENTO SANITARIO

F: CORTE DE RAÍCES

☐ Superficial
☐ Profunda

OBSERVACIONES

Se recomienda poda del ejemplar por estar invadiendo la propiedad.

INSPECTOR/VERIFICADOR

Mara Claret		37696320
Nombre y Apellido	Firma	DNI

Calle CNEL DÍAZ 2151



Informe Nº_____

ORDEN NRO: 408143352	CLASE DE ORDEN: ARME -	FECHA DE ENTRADA: 10.02.2025

Buenos Aires Ciudad

Descripción: DIAZ, CNEL. AV. 2151-PODA-25	Status: EJEC-En Ejecución	Prioridad:	Fecha Inicio: 01.02.2025
			Fecha Fin: 28.02.2025

Comuna: Comuna 2	CGPC: CGP 02 (NORTE)	Barrio: Recoleta	Zona:

Ubicación Técnica Cab: B-VP-04073-02101-IMP-DIAZ, CNEL. AV. 2101-2199 Acera Impar	Equipo Cab:
Calle y Número:	Campo de Clasificación: 02/2025

Puesto de Trabajo Responsable: AR-SA-02 - SALVATORI C02	Grupo Planificador: ARC - Contratistas DGARB	Nro de Aviso:

N° Pos.	Denominación Ubicación Técnica	Equipo	Denom. Equipo	Ref.	Clave de Modelo	Operación	Tipo de Poda	Dur.	Un.	Especie	DAP (cm)	ALT. (m)	Estado de Plantera	Ancho Vereda
0010				2151	AR-PP01	Poda primer árbol	EX	1,0		TILO	30.000	7.000		0
0020				2151	AR-RP01	Poda árbol hasta 12 m. de h.	EX	1,0						

Observaciones:

Firma Constratista	Firma Inspector	Página 1 de 1

Buenos Aires Ciudad

Planilla de Inspección de Árboles

Fecha de relevamiento 20/02/2025

Aviso S00107039/25

Arme 408147128

UBICACIÓN DEL ÁRBOL

Especie botánica Jacarandá

Calle Gelly y Obes,Gral.Av. N° 2294 LA2 ☐ Árbol Seco ☐ Árbol Semi Seco

PARÁMETROS MECÁNICOS Y SANITARIOS DEL ÁRBOL

Altura aprox. (m) 14 DAP (cm) 45 Inclinación: SI / NO ☐ Mayor a 40° ☐ Menor a 40°

Orientación de la inclinación ☐ Hacia la calle ☐ Hacia la propiedad ☐ Hacia el largo de la vereda ☐ Descopado ☐ Descopado y brotado ☐ Copa desbalanceada

FUSTE

	Descortezamiento: Cavidades		
	basal	media	alto
Pequeñas			
Grandes			

☐ Fructificaciones fúngicas ☐ Codominacias ☐ Chorreados

Cavidad longitudinal en el fuste (m)

Espesor de pared remanente (cm)

RAIZ

☐ Expuesta ☐ Levanta vereda m2 Provoca fisuras en el frente de la propiedad: ☐ SI ☐ NO

RAMAS

☐ Tocones ☐ Excesivas / Cruzadas ☐ Con mal ángulo de inserción
☐ Quebradas / Fisuradas ☐ Secas / Secas en las puntas ☐ Bajas
☐ Codominancias ☐ Con cavidades / Tumores / Cancros ☒ Que invaden espacio aéreo

HOJAS

☐ De coloración anormal ☐ Defoliación Total ☐ Con signos de insectos ☐ Con manchas foliares
☐ Defoliación Parcial Síntomas de enfermedades

RECOMENDACIONES DEL INSPECTOR

A: OBJETIVOS DE LA PODA
☐ Reducción Riesgo
☒ Eliminar interferencias
☐ Adecuación al sitio
☐ Regulación de estructura

B: TIPOS DE PODA
☐ Formación
☐ Limpieza
☐ Aclareo
☐ Refaldado
☐ Terciado

☐ Balanceo
☐ C: EXTRACCIÓN
☐ E: TRASPLANTE
☐ D: TRATAMIENTO SANITARIO

F: CORTE DE RAÍCES
☐ Superficial
☐ Profunda

OBSERVACIONES

Corresponde poda de despeje de ramas sobre luminaria debido a invasión área.

INSPECTOR/VERIFICADOR

Carolina Carrillo — Nombre y Apellido

Clk — Firma

35072278 — DNI

Calle Gelly y Obes,Gral. Av. 2294 LA2

IMAGEN DEL EJEMPLAR





Informe Nº_____

ORDEN NRO: 408147128	CLASE DE ORDEN: ARME - Arbolado - Orden de Medición	FECHA DE ENTRADA: 20.02.2025	Buenos Aires Ciudad

Descripción: GELLY Y OBES, GRAL. AV. 2294 LA2-PODA-25	Status: EJEC-En Ejecución	Prioridad:	Fecha Inicio: 01.02.2025
			Fecha Fin: 28.02.2025

Comuna: Comuna 2	CGPC: CGP 02 (NORTE)	Barrio: Recoleta	Zona:

Ubicación Técnica Cab: B-VP-07042-02211-PAR-GELLY Y OBES, GRAL. AV. 2212-2300 Par	Equipo Cab:
Calle y Número:	Campo de Clasificación: 02/2025

Puesto de Trabajo Responsable: AR-SA-02 - SALVATORI C02	Grupo Planificador: ARC - Contratistas DGARB	Nro de Aviso:

N° Pos.	Denominación Ubicación Técnica	Equipo	Denom. Equipo	Ref.	Clave de Modelo	Operación	Tipo de Poda	Dur.	Un.	Especie	DAP (cm)	ALT. (m)	Estado de Plantera	Ancho Vereda
0010				2294	AR-PP01	Poda primer árbol	LA2	1,0		JACARANDA	45.000	14.000		0
0020				2294	AR-RP02	Poda árbol desde 12 hasta 20 m. de h.	LA2	1,0						

Observaciones:

Firma Constratista	Firma Inspector	Página 1 de 1

Buenos Aires Ciudad

Planilla de Inspección de Árboles

Fecha de relevamiento 17/02/2025

Aviso S0097272/25

Arme 408145881

UBICACIÓN DEL ÁRBOL

Especie botánica Acer

Calle Juncal Nº 1877 EX ☐ Árbol Seco ☐ Árbol Semi Seco

PARÁMETROS MECÁNICOS Y SANITARIOS DEL ÁRBOL

Altura aprox. (m) 4 DAP (cm) 40 Inclinación: SI / (NO) ☐ Mayor a 40° ☐ Menor a 40°

Orientación de la inclinación ☐ Hacia la calle ☐ Hacia la propiedad ☐ Hacia el largo de la vereda ☐ Descopado ☐ Descopado y brotado ☐ Copa desbalanceada

FUSTE

	Descortezamiento: Cavidades		
	basal	media	alto
Pequeñas			
Grandes			

☐ Fructificaciones fúngicas ☐ Codominacias ☐ Chorreados

Cavidad longitudinal en el fuste (m)

Espesor de pared remanente (cm)

RAIZ

☐ Expuesta ☐ Levanta vereda m2 Provoca fisuras en el frente de la propiedad: ☐ SI ☐ NO

RAMAS

☐ Tocones ☐ Excesivas / Cruzadas ☐ Con mal ángulo de inserción

☐ Quebradas / Fisuradas ☐ Secas / Secas en las puntas ☐ Bajas

☐ Codominancias ☐ Con cavidades / Tumores / Cancros ☒ Que invaden espacio aéreo

HOJAS

☐ De coloración anormal ☐ Defoliación Total ☐ Con signos de insectos ☐ Con manchas foliares

☐ Defoliación Parcial Síntomas de enfermedades

RECOMENDACIONES DEL INSPECTOR

A: OBJETIVOS DE LA PODA

☐ Reducción Riesgo

☐ Eliminar interferencias

☐ Adecuación al sitio

☐ Regulación de estructura

B: TIPOS DE PODA

☐ Formación

☒ Limpieza

☐ Aclareo

☐ Refaldado

☐ Terciado

☐ Balanceo

☐ C: EXTRACCIÓN

☐ E: TRASPLANTE

☐ D: TRATAMIENTO SANITARIO

F: CORTE DE RAÍCES

☐ Superficial

☐ Profunda

OBSERVACIONES

Se requiere poda del ejemplar por invasión de espacio aéreo y por generar interferencias con el equipo de aire acondicionado de la propiedad

INSPECTOR/VERIFICADOR

Mara Claret		37696320
Nombre y Apellido	Firma	DNI

Calle Juncal 1877 EX





Informe Nº_____

ORDEN NRO: 408145881	CLASE DE ORDEN: ARME -	FECHA DE ENTRADA: 17.02.2025

Buenos Aires Ciudad

Descripción: JUNCAL 1877EX-PODA-25		Status: EJEC-En Ejecución	Prioridad:	Fecha Inicio: 01.02.2025
				Fecha Fin: 28.02.2025
Comuna: Comuna 2	CGPC: CGP 02 (NORTE)	Barrio: Recoleta		Zona:
Ubicación Técnica Cab: B-VP-19036-01201-IMP-RIOBAMBA 1201-1299 Acera Impar			Equipo Cab:	
Calle y Número:			Campo de Clasificación: 02/2025	
Puesto de Trabajo Responsable: AR-SA-02 - SALVATORI C02		Grupo Planificador: ARC - Contratistas DGARB		Nro de Aviso:

N° Pos.	Denominación Ubicación Técnica	Equipo	Denom. Equipo	Ref.	Clave de Modelo	Operación	Tipo de Poda	Dur.	Un.	Especie	DAP (cm)	ALT. (m)	Estado de Plantera	Ancho Vereda
0010				1877	AR-PP01	Poda primer árbol	EX	1,0		ACER	40.000	4.000		0
0020				1877	AR-RP01	Poda árbol hasta 12 m. de h.	EX	1,0						

Observaciones:

Firma Constratista	Firma Inspector	Página 1 de 1

Buenos Aires Ciudad

Planilla de Inspección de Árboles

Fecha de relevamiento 19/02/2025

Aviso S00100768/25

Arme 408146528

UBICACIÓN DEL ÁRBOL

Especie botánica Fresno

Calle Juncal Nº 2388 LA ☐ Árbol Seco ☐ Árbol Semi Seco

PARÁMETROS MECÁNICOS Y SANITARIOS DEL ÁRBOL

Altura aprox. (m) 10 DAP (cm) 25 Inclinación: SI / NO ☐ Mayor a 40° ☐ Menor a 40°

Orientación de la inclinación ☐ Hacia la calle ☐ Hacia la propiedad ☐ Hacia el largo de la vereda ☐ Descopado ☐ Descopado y brotado ☐ Copa desbalanceada

FUSTE

	Descortezamiento: Cavidades		
	basal	media	alto
Pequeñas			
Grandes			

☐ Fructificaciones fúngicas ☐ Codominacias ☐ Chorreados

Cavidad longitudinal en el fuste (m)

Espesor de pared remanente (cm)

RAIZ

☐ Expuesta ☐ Levanta vereda m2 Provoca fisuras en el frente de la propiedad: ☐ SI ☐ NO

RAMAS

☐ Tocones ☒ Excesivas / Cruzadas ☐ Con mal ángulo de inserción

☐ Quebradas / Fisuradas ☒ Secas / Secas en las puntas ☐ Bajas

☐ Codominancias ☒ Con cavidades / Tumores / Cancros ☒ Que invaden espacio aéreo

HOJAS

☐ De coloración anormal ☐ Defoliación Total ☐ Con signos de insectos ☐ Con manchas foliares

☐ Defoliación Parcial Síntomas de enfermedades

RECOMENDACIONES DEL INSPECTOR

A: OBJETIVOS DE LA PODA
- ☒ Reducción Riesgo
- ☒ Eliminar interferencias
- ☐ Adecuación al sitio
- ☐ Regulación de estructura

B: TIPOS DE PODA
- ☐ Formación
- ☒ Limpieza
- ☐ Aclareo
- ☐ Refaldado
- ☐ Terciado

- ☐ Balanceo
- ☐ C: EXTRACCIÓN
- ☐ E: TRASPLANTE
- ☐ D: TRATAMIENTO SANITARIO

F: CORTE DE RAÍCES
- ☐ Superficial
- ☐ Profunda

OBSERVACIONES

El ejemplar requiere de poda debido a invasión área de ramas que ingresan en el primer piso y de limpieza por ramas secas.

INSPECTOR/VERIFICADOR

Carolina Carrillo — Nombre y Apellido

Clh — Firma

35072278 — DNI

Calle Juncal 2388 LA

IMAGEN DEL EJEMPLAR







Informe Nº_____

Buenos Aires Ciudad

Planilla de Inspección de Árboles

Fecha de relevamiento 19/02/2025

Aviso S00100768/25

Arme 408146528

UBICACIÓN DEL ÁRBOL

Especie botánica Fresno

Calle Juncal Nº 2388 EX ☐ Árbol Seco ☐ Árbol Semi Seco

PARÁMETROS MECÁNICOS Y SANITARIOS DEL ÁRBOL

Altura aprox. (m) 12 DAP (cm) 40 Inclinación: SI / NO ☐ Mayor a 40° ☒ Menor a 40°

Orientación de la inclinación ☒ Hacia la calle ☐ Hacia la propiedad ☐ Hacia el largo de la vereda ☐ Descopado ☐ Descopado y brotado ☒ Copa desbalanceada

FUSTE

	Descortezamiento: Cavidades		
	basal	media	alto
Pequeñas		☒	☒
Grandes			

☐ Fructificaciones fúngicas ☐ Codominacias ☐ Chorreados

Cavidad longitudinal en el fuste (m)

Espesor de pared remanente (cm)

RAIZ

☐ Expuesta ☐ Levanta vereda m2 Provoca fisuras en el frente de la propiedad: ☐ SI ☐ NO

RAMAS

☐ Tocones ☒ Excesivas / Cruzadas ☐ Con mal ángulo de inserción

☐ Quebradas / Fisuradas ☒ Secas / Secas en las puntas ☐ Bajas

☐ Codominancias ☒ Con cavidades / Tumores / Cancros ☒ Que invaden espacio aéreo

HOJAS

☐ De coloración anormal ☐ Defoliación Total ☐ Con signos de insectos ☐ Con manchas foliares

☐ Defoliación Parcial Síntomas de enfermedades

RECOMENDACIONES DEL INSPECTOR

A: OBJETIVOS DE LA PODA
- ☒ Reducción Riesgo
- ☒ Eliminar interferencias
- ☐ Adecuación al sitio
- ☐ Regulación de estructura

B: TIPOS DE PODA
- ☐ Formación
- ☒ Limpieza
- ☐ Aclareo
- ☐ Refaldado
- ☐ Terciado

- ☐ Balanceo
- ☐ C: EXTRACCIÓN
- ☐ E: TRASPLANTE
- ☐ D: TRATAMIENTO SANITARIO

F: CORTE DE RAÍCES
- ☐ Superficial
- ☐ Profunda

OBSERVACIONES

El ejemplar requiere de poda de rama debido a invasión área de luminaria y de limpieza por ramas secas.

INSPECTOR/VERIFICADOR

Carolina Carrillo		35072278
Nombre y Apellido	Firma	DNI

Calle Juncal 2388 EX

IMAGEN DEL EJEMPLAR



Informe Nº_____

ORDEN NRO: 408146528	CLASE DE ORDEN: ARME -	FECHA DE ENTRADA: 19.02.2025	Buenos Aires Ciudad

Descripción: JUNCAL 2388EX/LA-PODA-25	Status: EJEC-En Ejecución	Prioridad:	Fecha Inicio: 01.02.2025
			Fecha Fin: 28.02.2025

Comuna: Comuna 2	CGPC: CGP 02 (NORTE)	Barrio: Recoleta	Zona:

Ubicación Técnica Cab: B-VP-10014-02301-PAR-JUNCAL 2302-2400 Acera Par	Equipo Cab:
Calle y Número:	Campo de Clasificación: 02/2025

Puesto de Trabajo Responsable: AR-SA-02 - SALVATORI C02	Grupo Planificador: ARC - Contratistas DGARB	Nro de Aviso:

N° Pos.	Denominación Ubicación Técnica	Equipo	Denom. Equipo	Ref.	Clave de Modelo	Operación	Tipo de Poda	Dur.	Un.	Especie	DAP (cm)	ALT. (m)	Estado de Plantera	Ancho Vereda
0010				2388	AR-PP01	Poda primer árbol	LA	1,0		FRESNO	25.000	10.000		0
0020				2388	AR-PP02	Poda árbol complementario (hasta 2 por cada posición)	EX	1,0		FRESNO	40.000	12.000		0
0030				2388	AR-RP01	Poda árbol hasta 12 m. de h.	LA	1,0						
0040				2388	AR-RP01	Poda árbol hasta 12 m. de h.	EX	1,0						

Observaciones:

Firma Constratista	Firma Inspector	Página 1 de 1

Buenos Aires Ciudad

Planilla de Inspección de Árboles

Fecha de relevamiento 12/4/2024

Aviso: S0001714 0/25

Arme 408133118

UBICACIÓN DEL ÁRBOL Especie botánica FICUS

Calle Juncal N°. 2616 ☐ Árbol Seco ☐ Árbol Semi Seco

PARÁMETROS MECÁNICOS Y SANITARIOS DEL ÁRBOL

Altura aprox. (m) 15 DAP (cm) 45 Inclinación: SI (NO) ☐ Mayor a 40° ☐ Menor a 40°

Orientación de la inclinación ☐ Hacia la calle ☐ Hacia la propiedad ☐ Hacia el largo de la vereda

☐ Descopado ☐ Descopado y brotado ☐ Copa desbalanceada

FUSTE

	Descortezamiento: Cavidades		
	basal	media	alto
Pequeñas			
Grandes			

☐ Fructificaciones fúngicas ☐ Codominancias ☐ Chorreados

Cavidad longitudinal en el fuste (m)

Espesor de pared remanente (cm)

RAIZ

☐ Expuesta ☐ Levanta vereda m2 Provoca fisuras en el frente de la propiedad: ☐ SI ☐ NO

RAMAS

☐ Tocones ☐ Excesivas / Cruzadas ☐ Con mal ángulo de inserción

☐ Quebradas / Fisuradas ☐ Secas / Secas en las puntas ☐ Bajas

☐ Codominancias ☐ Con cavidades / Tumores / Cancros ☐ Que invaden espacio aéreo

HOJAS

☐ De coloración anormal ☐ Defoliación Total ☐ Con signos de insectos ☐ Con manchas foliares

☐ Defoliación Parcial Síntomas de enfermedades

RECOMENDACIONES DEL INSPECTOR

A: OBJETIVOS DE LA PODA

☐ Reducción Riesgo

☒ Eliminar interferencias

☐ Adecuación al sitio

☐ Regulación de estructura

B: TIPOS DE PODA

☐ Formación

☒ Limpieza

☐ Aclareo

☐ Refaldado

☐ Terciado

☐ Balanceo

☐ C: EXTRACCIÓN

☐ E: TRASPLANTE

☐ D: TRATAMIENTO SANITARIO

F: CORTE DE RAÍCES

☐ Superficial

☐ Profunda

OBSERVACIONES

Despeje de propiedad para evitar riesgo de daño al frentista.

INSPECTOR/VERIFICADOR

RODRIGO ALAIXT		95.871.470
Nombre y Apellido	Firma	DNI

Calle Juncal 2616



Informe Nº _____

Buenos Aires Ciudad

Planilla de Inspección de Árboles

Fecha de relevamiento 12/4/2024

Aviso: S0001714 0/25

Arme 408133118

UBICACIÓN DEL ÁRBOL Especie botánica Ficus

Calle Juncal N° 2618 ☐ Árbol Seco ☐ Árbol Semi Seco

PARÁMETROS MECÁNICOS Y SANITARIOS DEL ÁRBOL

Altura aprox. (m) 12 DAP (cm) 50 Inclinación: SI (NO) ☐ Mayor a 40° ☐ Menor a 40°

Orientación de la inclinación ☐ Hacia la calle ☐ Hacia la propiedad ☐ Hacia el largo de la vereda

☐ Descopado ☐ Descopado y brotado ☐ Copa desbalanceada

FUSTE

	Descortezamiento: Cavidades		
	basal	media	alto
Pequeñas			
Grandes			

☐ Fructificaciones fúngicas ☐ Codominancias ☐ Chorreados

Cavidad longitudinal en el fuste (m)

Espesor de pared remanente (cm)

RAIZ ☐ Expuesta ☐ Levanta vereda m2 Provoca fisuras en el frente de la propiedad: ☐ SI ☐ NO

RAMAS ☐ Tocones ☐ Excesivas / Cruzadas ☐ Con mal ángulo de inserción

☐ Quebradas / Fisuradas ☐ Secas / Secas en las puntas ☐ Bajas

☐ Codominancias ☐ Con cavidades / Tumores / Cancros ☐ Que invaden espacio aéreo

HOJAS ☐ De coloración anormal ☐ Defoliación Total ☐ Con signos de insectos ☐ Con manchas foliares

☐ Defoliación Parcial Síntomas de enfermedades

RECOMENDACIONES DEL INSPECTOR

A: OBJETIVOS DE LA PODA

☐ Reducción Riesgo

☒ Eliminar interferencias

☐ Adecuación al sitio

☐ Regulación de estructura

B: TIPOS DE PODA

☐ Formación

☒ Limpieza

☐ Aclareo

☐ Refaldado

☐ Terciado

☐ Balanceo

☐ C: EXTRACCIÓN

☐ E: TRASPLANTE

☐ D: TRATAMIENTO SANITARIO

F: CORTE DE RAÍCES

☐ Superficial

☐ Profunda

OBSERVACIONES

Despeje de propiedad para evitar riesgo de daño al frentista.

INSPECTOR/VERIFICADOR

RODRIGO ALAIXT		95.871.470
Nombre y Apellido	Firma	DNI

Calle Juncal 2618



Informe Nº _____

ORDEN NRO: 408133118	CLASE DE ORDEN: ARME -	FECHA DE ENTRADA: 14.01.2025	Buenos Aires Ciudad

Descripción: JUNCAL 2618/16-PODA-25	Status: EJEC-En Ejecución	Prioridad:	Fecha Inicio: 01.01.2025
			Fecha Fin: 31.01.2025

Comuna: Comuna 2	CGPC: CGP 02 (NORTE)	Barrio: Recoleta	Zona:

Ubicación Técnica Cab: B-VP-10014-02601-PAR-JUNCAL 2602-2700 Acera Par	Equipo Cab:
Calle y Número:	Campo de Clasificación: 01/2025

Puesto de Trabajo Responsable: AR-SA-02 - SALVATORI C02	Grupo Planificador: ARC - Contratistas DGARB	Nro de Aviso:

N° Pos.	Denominación Ubicación Técnica	Equipo	Denom. Equipo	Ref.	Clave de Modelo	Operación	Tipo de Poda	Dur.	Un.	Especie	DAP (cm)	ALT. (m)	Estado de Plantera	Ancho Vereda
0010				2618	AR-PP01	Poda primer árbol	EX	1,0		FICUS	50.000	12.000		0
0020				2618	AR-RP01	Poda árbol hasta 12 m. de h.	EX	1,0						
0030				2616	AR-PP02	Poda árbol complementario (hasta 2 por cada posición)	EX	1,0		FICUS	45.000	15.000		0
0040				2616	AR-RP02	Poda árbol desde 12 hasta 20 m. de h.	EX	1,0						

Observaciones:

Firma Constratista	Firma Inspector	Página 1 de 1

Buenos Aires Ciudad

Planilla de Inspección de Árboles

Fecha de relevamiento 03/02/2025

Aviso S00068177/25

Arme 408141673

UBICACIÓN DEL ÁRBOL

Especie botánica Ficus

Calle Junín Nº 1461 ☐ Árbol Seco ☐ Árbol Semi Seco

PARÁMETROS MECÁNICOS Y SANITARIOS DEL ÁRBOL

Altura aprox. (m) 7 DAP (cm) 20 Inclinación: SI / NO ☐ Mayor a 40° ☐ Menor a 40°

Orientación de la inclinación ☐ Hacia la calle ☐ Hacia la propiedad ☐ Hacia el largo de la vereda ☐ Descopado ☐ Descopado y brotado ☐ Copa desbalanceada

FUSTE

	Descortezamiento: Cavidades		
	basal	media	alto
Pequeñas			
Grandes			

☐ Fructificaciones fúngicas ☐ Codominacias ☐ Chorreados

Cavidad longitudinal en el fuste (m)

Espesor de pared remanente (cm)

RAIZ

☐ Expuesta ☐ Levanta vereda m2 Provoca fisuras en el frente de la propiedad: ☐ SI ☐ NO

RAMAS

☐ Tocones ☒ Excesivas / Cruzadas ☐ Con mal ángulo de inserción

☐ Quebradas / Fisuradas ☒ Secas / Secas en las puntas ☐ Bajas

☐ Codominancias ☐ Con cavidades / Tumores / Cancros ☒ Que invaden espacio aéreo

HOJAS

☐ De coloración anormal ☐ Defoliación Total ☐ Con signos de insectos ☐ Con manchas foliares

☐ Defoliación Parcial Síntomas de enfermedades

RECOMENDACIONES DEL INSPECTOR

A: OBJETIVOS DE LA PODA

☒ Reducción Riesgo

☒ Eliminar interferencias

☐ Adecuación al sitio

☐ Regulación de estructura

B: TIPOS DE PODA

☐ Formación

☒ Limpieza

☐ Aclareo

☐ Refaldado

☐ Terciado

☐ Balanceo

☐ C: EXTRACCIÓN

☐ E: TRASPLANTE

☐ D: TRATAMIENTO SANITARIO

F: CORTE DE RAÍCES

☐ Superficial

☐ Profunda

OBSERVACIONES

Corresponde poda por invasión área de ramas que tapan la cámara de seguridad de la Embajada de la República Checa.

INSPECTOR/VERIFICADOR

Carolina Carrillo
Nombre y Apellido

Firma

35072278
DNI

Calle Junín 1461

IMAGEN DEL EJEMPLAR







Informe Nº_____

ORDEN NRO: 408141673	CLASE DE ORDEN: ARME -	FECHA DE ENTRADA: 04.02.2025

Buenos Aires Ciudad

Descripción: JUNIN 1461-PODA-25		Status: EJEC-En Ejecución	Prioridad:	Fecha Inicio: 01.02.2025
				Fecha Fin: 28.02.2025
Comuna: Comuna 2	CGPC: CGP 02 (NORTE)	Barrio: Recoleta		Zona:
Ubicación Técnica Cab: B-VP-10015-01401-IMP-JUNIN 1401-1499 Acera Impar		Equipo Cab:		
Calle y Número:		Campo de Clasificación: 02/2025		
Puesto de Trabajo Responsable: AR-SA-02 - SALVATORI C02		Grupo Planificador: ARC - Contratistas DGARB		Nro de Aviso:

N° Pos.	Denominación Ubicación Técnica	Equipo	Denom. Equipo	Ref.	Clave de Modelo	Operación	Tipo de Poda	Dur.	Un.	Especie	DAP (cm)	ALT. (m)	Estado de Plantera	Ancho Vereda
0010				1461	AR-PP01	Poda primer árbol	EX	1,0		FICUS	20.000	7.000		0
0020				1461	AR-RP01	Poda árbol hasta 12 m. de h.	EX	1,0						

Observaciones:

Firma Constratista	Firma Inspector	Página 1 de 1

Buenos Aires Ciudad

Planilla de Inspección de Árboles

Fecha de relevamiento 03/02/2025

Aviso S00065928/25

Arme 408141278

UBICACIÓN DEL ÁRBOL

Especie botánica Fresno / Ficus

Calle Larrea Nº 1211 LA / LD1 ☐ Árbol Seco ☐ Árbol Semi Seco

PARÁMETROS MECÁNICOS Y SANITARIOS DEL ÁRBOL

Altura aprox. (m) 10/ 9 DAP (cm) 20 / 22 Inclinación: SI / NO ☐ Mayor a 40° ☐ Menor a 40°

Orientación de la inclinación ☐ Hacia la calle ☐ Hacia la propiedad ☐ Hacia el largo de la vereda ☐ Descopado ☐ Descopado y brotado ☐ Copa desbalanceada

FUSTE

	Descortezamiento: Cavidades		
	basal	media	alto
Pequeñas			
Grandes			

☐ Fructificaciones fúngicas ☐ Codominacias ☐ Chorreados

Cavidad longitudinal en el fuste (m)

Espesor de pared remanente (cm)

RAIZ

☐ Expuesta ☐ Levanta vereda m2 Provoca fisuras en el frente de la propiedad: ☐ SI ☐ NO

RAMAS

☐ Tocones ☐ Excesivas / Cruzadas ☐ Con mal ángulo de inserción

☐ Quebradas / Fisuradas ☒ Secas / Secas en las puntas ☐ Bajas

☐ Codominancias ☐ Con cavidades / Tumores / Cancros ☒ Que invaden espacio aéreo

HOJAS

☐ De coloración anormal ☐ Defoliación Total ☐ Con signos de insectos ☐ Con manchas foliares

☐ Defoliación Parcial Síntomas de enfermedades

RECOMENDACIONES DEL INSPECTOR

A: OBJETIVOS DE LA PODA

☒ Reducción Riesgo

☒ Eliminar interferencias

☐ Adecuación al sitio

☐ Regulación de estructura

B: TIPOS DE PODA

☐ Formación

☐ Limpieza

☐ Aclareo

☐ Refaldado

☐ Terciado

☐ Balanceo

☐ C: EXTRACCIÓN

☐ E: TRASPLANTE

☐ D: TRATAMIENTO SANITARIO

F: CORTE DE RAÍCES

☐ Superficial

☐ Profunda

OBSERVACIONES

Corresponde poda de las ramas de los dos ejemplares que se encuentran tapando la luminaria. Y en el caso del ejemplar de especie fresno rama que ejerce presión sobre el cable .

INSPECTOR/VERIFICADOR

Carolina Carrillo — Nombre y Apellido

 — Firma

35072278 — DNI

Calle Larrea 1211 LA/ LD1

IMAGEN DEL EJEMPLAR





Informe Nº_____

ORDEN NRO: 408141278	CLASE DE ORDEN: ARME -	FECHA DE ENTRADA: 03.02.2025	Buenos Aires Ciudad

Descripción: LARREA 1211 LA/LD1-PODA-25		Status: EJEC-En Ejecución	Prioridad:	Fecha Inicio: 01.02.2025 Fecha Fin: 28.02.2025
Comuna: Comuna 2	CGPC: CGP 02 (NORTE)	Barrio: Recoleta		Zona:
Ubicación Técnica Cab: B-VP-12065-01201-IMP-LARREA 1201-1249 Acera Impar		Equipo Cab:		
Calle y Número:		Campo de Clasificación: 02/2025		
Puesto de Trabajo Responsable: AR-SA-02 - SALVATORI C02		Grupo Planificador: ARC - Contratistas DGARB		Nro de Aviso:

N° Pos.	Denominación Ubicación Técnica	Equipo	Denom. Equipo	Ref.	Clave de Modelo	Operación	Tipo de Poda	Dur.	Un.	Especie	DAP (cm)	ALT. (m)	Estado de Plantera	Ancho Vereda
0010				1211	AR-PP01	Poda primer árbol	LA	0,0		FRESNO	20.000	10.000		0
0020				1211	AR-RP01	Poda árbol hasta 12 m. de h.	LA	0,0						
0030				1211	AR-PP02	Poda árbol complementario (hasta 2 por cada posición)	LD1	0,0		FICUS	22.000	9.000		0
0040				1211	AR-RP01	Poda árbol hasta 12 m. de h.	LD1	0,0						

Observaciones:

Firma Constratista	Firma Inspector	Página 1 de 1

Buenos Aires Ciudad

Planilla de Inspección de Árboles

Fecha de relevamiento 24/02/2025

Aviso S00115877/25

Arme 408148191

UBICACIÓN DEL ÁRBOL

Especie botánica Plátano

Calle Larrea Nº 1230 EX ☐ Árbol Seco ☐ Árbol Semi Seco

PARÁMETROS MECÁNICOS Y SANITARIOS DEL ÁRBOL

Altura aprox. (m) 28 DAP (cm) 75 Inclinación: SI / NO ☐ Mayor a 40° ☐ Menor a 40°

Orientación de la inclinación ☐ Hacia la calle ☐ Hacia la propiedad ☐ Hacia el largo de la vereda ☐ Descopado ☐ Descopado y brotado ☐ Copa desbalanceada

FUSTE

	Descortezamiento: Cavidades		
	basal	media	alto
Pequeñas			
Grandes			

☐ Fructificaciones fúngicas ☐ Codominacias ☐ Chorreados

Cavidad longitudinal en el fuste (m)

Espesor de pared remanente (cm)

RAIZ

☐ Expuesta ☐ Levanta vereda m2 Provoca fisuras en el frente de la propiedad: ☐ SI ☐ NO

RAMAS

☐ Tocones ☐ Excesivas / Cruzadas ☐ Con mal ángulo de inserción

☐ Quebradas / Fisuradas ☐ Secas / Secas en las puntas ☐ Bajas

☐ Codominancias ☒ Con cavidades / Tumores / Cancros ☒ Que invaden espacio aéreo

HOJAS

☐ De coloración anormal ☐ Defoliación Total ☐ Con signos de insectos ☐ Con manchas foliares

☐ Defoliación Parcial Síntomas de enfermedades

RECOMENDACIONES DEL INSPECTOR

A: OBJETIVOS DE LA PODA

☒ Reducción Riesgo

☒ Eliminar interferencias

☐ Adecuación al sitio

☐ Regulación de estructura

B: TIPOS DE PODA

☐ Formación

☐ Limpieza

☐ Aclareo

☐ Refaldado

☐ Terciado

☐ Balanceo

C: EXTRACCIÓN

E: TRASPLANTE

D: TRATAMIENTO SANITARIO

F: CORTE DE RAÍCES

☐ Superficial

☐ Profunda

OBSERVACIONES

Corresponde poda debido a invasión área de ramas en el noveno piso.

INSPECTOR/VERIFICADOR

Carolina Carrillo — Nombre y Apellido

Firma

35072278 — DNI

Calle Larrea 1230 EX

IMAGEN DEL EJEMPLAR





Informe Nº_____

ORDEN NRO: 408148191	CLASE DE ORDEN: ARME -	FECHA DE ENTRADA: 24.02.2025

Buenos Aires Ciudad

Descripción: LARREA 1230-PODA-25		Status: EJEC-En Ejecución	Prioridad:	Fecha Inicio: 01.02.2025
				Fecha Fin: 28.02.2025
Comuna: Comuna 2	CGPC: CGP 02 (NORTE)	Barrio: Recoleta		Zona:
Ubicación Técnica Cab: B-VP-12065-01201-PAR-LARREA 1202-1250 Acera Par			Equipo Cab:	
Calle y Número:			Campo de Clasificación: 02/2025	
Puesto de Trabajo Responsable: AR-SA-02 - SALVATORI C02		Grupo Planificador: ARC - Contratistas DGARB		Nro de Aviso:

N° Pos.	Denominación Ubicación Técnica	Equipo	Denom. Equipo	Ref.	Clave de Modelo	Operación	Tipo de Poda	Dur.	Un.	Especie	DAP (cm)	ALT. (m)	Estado de Plantera	Ancho Vereda
0010				1230	AR-PP01	Poda primer árbol	EX	1,0		PLATANO	75.000	28.000		0
0020				1230	AR-RP03	Poda árbol > 20 m de altura	EX	1,0						

Observaciones:

Firma Constratista	Firma Inspector	Página 1 de 1

Buenos Aires Ciudad

Planilla de Inspección de Árboles

Fecha de relevamiento 21 / 2 / 2025

Arme 408148018

Aviso S 0 0 1 1 3 9 3 9 / 2 5

UBICACIÓN DEL ÁRBOL Especie botánica FRESNO

Calle LARREA N° 811 Ex ☐ Árbol Seco ☐ Árbol Semi Seco

PARÁMETROS MECÁNICOS Y SANITARIOS DEL ÁRBOL

Altura aprox. (m) 9 DAP (cm) 26 Inclinación: SI / NO ☐ Mayor a 40° ☐ Menor a 40°

Orientación de la inclinación ☐ Hacia la calle ☐ Hacia la propiedad ☐ Hacia el largo de la vereda ☐ Descopado ☐ Descopado y brotado ☐ Copa desbalanceada

FUSTE

	Descortezamiento: Cavidades		
	basal	media	alto
Pequeñas			
Grandes			

☐ Fructificaciones fúngicas ☐ Codominancias ☐ Chorreados

Cavidad longitudinal en el fuste (m)

Espesor de pared remanente (cm)

RAIZ ☐ Expuesta ☐ Levanta vereda m2 Provoca fisuras en el frente de la propiedad: ☐ SI ☐ NO

RAMAS

☐ Tocones ☒ Excesivas / Cruzadas ☐ Con mal ángulo de inserción

☐ Quebradas / Fisuradas ☐ Secas / Secas en las puntas ☐ Bajas

☐ Codominancias ☐ Con cavidades / Tumores / Cancros ☒ Que invaden espacio aéreo

HOJAS ☐ De coloración anormal ☐ Defoliación Total ☐ Con signos de insectos ☐ Con manchas foliares

☐ Defoliación Parcial Síntomas de enfermedades

RECOMENDACIONES DEL INSPECTOR

A: OBJETIVOS DE LA PODA

☒ Reducción Riesgo

☒ Eliminar

☐ inteXrferencias

☐ Adecuación al sitio

Regulación de estructura

B: TIPOS DE PODA

☐ Formación

☒ Limpieza

☒ Aclareo

☐ Refaldado

Terciado

☐

☐ Balanceo

☒ C: EXTRACCIÓN

☐ E: TRASPLANTE

☐ D: TRATAMIENTO SANITARIO

F: CORTE DE RAÍCES

☐ Superficial

☐ Profunda

OBSERVACIONES

DESPEJE DE LUMINARI

INSPECTOR/VERIFICADOR

RODRIGO ALAIXT — Nombre y Apellido

Firma

95.871.470 — DNI

Calle L A R R E A 811 Ex



Informe Nº_____

ORDEN NRO: 408148018	CLASE DE ORDEN: ARME -	FECHA DE ENTRADA: 24.02.2025

Buenos Aires Ciudad

Descripción: LARREA 811-PODA-25		Status: EJEC-En Ejecución	Prioridad:	Fecha Inicio: 01.02.2025
				Fecha Fin: 28.02.2025
Comuna: Comuna 2	CGPC: CGP 02 (NORTE)	Barrio: Recoleta		Zona:
Ubicación Técnica Cab: B-VP-12065-00801-IMP-LARREA 801-899 Acera Impar		Equipo Cab:		
Calle y Número:		Campo de Clasificación: 02/2025		
Puesto de Trabajo Responsable: AR-SA-02 - SALVATORI C02		Grupo Planificador: ARC - Contratistas DGARB		Nro de Aviso:

N° Pos.	Denominación Ubicación Técnica	Equipo	Denom. Equipo	Ref.	Clave de Modelo	Operación	Tipo de Poda	Dur.	Un.	Especie	DAP (cm)	ALT. (m)	Estado de Plantera	Ancho Vereda
0010				811	AR-PP01	Poda primer árbol	EX	1,0		FRESNO	26.000	9.000		0
0020				811	AR-RP01	Poda árbol hasta 12 m. de h.	EX	1,0						

Observaciones:

Firma Constratista	Firma Inspector	Página 1 de 1

Buenos Aires Ciudad

Planilla de Inspección de Árboles

Fecha de relevamiento 5/2/2024

Aviso: S00074058/25

Arme 4 0 8 1 4 3 3 5 5

UBICACIÓN DEL ÁRBOL Especie botánica FICUS

Calle: Vicente López N° 1854 EX ☐ Árbol Seco ☐ Árbol Semi Seco

PARÁMETROS MECÁNICOS Y SANITARIOS DEL ÁRBOL

Altura aprox. (m) 22 DAP (cm) 13 Inclinación: SI (NO) ☐ Mayor a 40° ☐ Menor a 40°

Orientación de la inclinación ☐ Hacia la calle ☐ Hacia la propiedad ☐ Hacia el largo de la vereda

☐ Descopado ☐ Descopado y brotado ☐ Copa desbalanceada

FUSTE

	Descortezamiento: Cavidades		
	basal	media	alto
Pequeñas			
Grandes			

☐ Fructificaciones fúngicas ☐ Codominancias ☐ Chorreados

Cavidad longitudinal en el fuste (m)

Espesor de pared remanente (cm)

RAIZ ☐ Expuesta ☐ Levanta vereda m2 Provoca fisuras en el frente de la propiedad: ☐ SI ☐ NO

RAMAS

☐ Tocones ☒ Excesivas / Cruzadas ☐ Con mal ángulo de inserción

☐ Quebradas / Fisuradas ☐ Secas / Secas en las puntas ☒ Bajas

☐ Codominancias ☐ Con cavidades / Tumores / Cancros ☒ Que invaden espacio aéreo

HOJAS ☐ De coloración anormal ☐ Defoliación Total ☐ Con signos de insectos ☐ Con manchas foliares

☐ Defoliación Parcial Síntomas de enfermedades

RECOMENDACIONES DEL INSPECTOR

A: OBJETIVOS DE LA PODA

☒ Reducción Riesgo

☒ Eliminar interferencias

☐ Adecuación al sitio

☐ Regulación de estructura

B: TIPOS DE PODA

☐ Formación

☐ Limpieza

☐ Aclareo

☐ Refaldado

☐ Terciado

☐ Balanceo

C: EXTRACCIÓN

E: TRASPLANTE

D: TRATAMIENTO SANITARIO

F: CORTE DE RAÍCES

☐ Superficial

☐ Profunda

OBSERVACIONES

PODA DE DESPEJE DE PROPÍEDAD PARA REDUCIR LA INTERFERENCIA CONLA PROPIEDAD FRENTISTA.

INSPECTOR/VERIFICADOR

RODRIGO ALAIXT		95.871.470
Nombre y Apellido	Firma	DNI

Calle : Vicente López 1854 EX



Informe Nº _____

ORDEN NRO: 408143355	CLASE DE ORDEN: ARME -	FECHA DE ENTRADA: 10.02.2025

Buenos Aires Ciudad

Descripción: LOPEZ, VICENTE 1854-PODA-25		Status: EJEC-En Ejecución	Prioridad:	Fecha Inicio: 01.02.2025
				Fecha Fin: 28.02.2025
Comuna: Comuna 2	CGPC: CGP 02 (NORTE)	Barrio: Recoleta		Zona:
Ubicación Técnica Cab: B-VP-12132-01801-PAR-LOPEZ, VICENTE 1802-1900 Acera Par			Equipo Cab:	
Calle y Número:			Campo de Clasificación: 02/2025	
Puesto de Trabajo Responsable: AR-SA-02 - SALVATORI C02		Grupo Planificador: ARC - Contratistas DGARB		Nro de Aviso:

N° Pos.	Denominación Ubicación Técnica	Equipo	Denom. Equipo	Ref.	Clave de Modelo	Operación	Tipo de Poda	Dur.	Un.	Especie	DAP (cm)	ALT. (m)	Estado de Plantera	Ancho Vereda
0010				1854	AR-PP01	Poda primer árbol	EX	1,0		FICUS	22.000	13.000		0
0020				1854	AR-RP02	Poda árbol desde 12 hasta 20 m. de h.	EX	1,0						

Observaciones:

Firma Constratista	Firma Inspector	Página 1 de 1

Buenos Aires Ciudad

Planilla de Inspección de Árboles

Fecha de relevamiento 30/1/2025

Aviso S00065901/25

Arme 408141276

UBICACIÓN DEL ÁRBOL

Especie botánica Ficus

Calle Pacheco De Melo Nº 3070 ☐ Árbol Seco ☐ Árbol Semi Seco

PARÁMETROS MECÁNICOS Y SANITARIOS DEL ÁRBOL

Altura aprox. (m) 7 DAP (cm) 18 Inclinación: SI / (NO) ☐ Mayor a 40° ☐ Menor a 40°

Orientación de la inclinación ☐ Hacia la calle ☐ Hacia la propiedad ☐ Hacia el largo de la vereda

☐ Descopado ☐ Descopado y brotado ☐ Copa desbalanceada

FUSTE

	Descortezamiento: Cavidades		
	basal	media	alto
Pequeñas			
Grandes			

☐ Fructificaciones fúngicas ☐ Codominacias ☐ Chorreados

Cavidad longitudinal en el fuste (m)

Espesor de pared remanente (cm)

RAIZ

☐ Expuesta ☐ Levanta vereda m2 Provoca fisuras en el frente de la propiedad: ☐ SI ☑ NO

RAMAS

☐ Tocones ☑ Excesivas / Cruzadas ☐ Con mal ángulo de inserción

☐ Quebradas / Fisuradas ☐ Secas / Secas en las puntas ☐ Bajas

☐ Codominancias ☐ Con cavidades / Tumores / Cancros ☐ Que invaden espacio aéreo

HOJAS

☐ De coloración anormal ☐ Defoliación Total ☐ Con signos de insectos ☐ Con manchas foliares

☐ Defoliación Parcial Síntomas de enfermedades

RECOMENDACIONES DEL INSPECTOR

A: OBJETIVOS DE LA PODA

☐ Reducción Riesgo

☑ Eliminar interferencias

☑ Adecuación al sitio

☐ Regulación de estructura

B: TIPOS DE PODA

☐ Formación

☑ Limpieza

☐ Aclareo

☑ Refaldado

☐ Terciado

☐ Balanceo

☐ C: EXTRACCIÓN

☐ E: TRASPLANTE

☐ D: TRATAMIENTO SANITARIO

F: CORTE DE RAÍCES

☐ Superficial

☐ Profunda

OBSERVACIONES

Se relevaron dos árboles del género Ficus que presentan invasión de espacio aéreo en la vía pública por lo cual se recomienda poda de limpieza de los mismos.
El árbol complementario correspondiente a la chapa 3074 es un Ficus de altura 18 m. y DAP 42 cm.

INSPECTOR/VERIFICADOR

Mara Claret		37696320
Nombre y Apellido	Firma	DNI

Calle Pacheco De Melo 3070





Informe Nº_____

ORDEN NRO: 408141276	CLASE DE ORDEN: ARME -	FECHA DE ENTRADA: 03.02.2025

Buenos Aires Ciudad

Descripción: PACHECO DE MELO 3070/74-PODA-25	Status: EJEC-En Ejecución	Prioridad:	Fecha Inicio: 01.02.2025
			Fecha Fin: 28.02.2025

Comuna: Comuna 2	CGPC: CGP 02 (NORTE)	Barrio: Recoleta	Zona:

Ubicación Técnica Cab: B-VP-17002-03001-PAR-PACHECO DE MELO, JOSE 3002-3100 Par	Equipo Cab:
Calle y Número:	Campo de Clasificación: 02/2025

Puesto de Trabajo Responsable: AR-SA-02 - SALVATORI C02	Grupo Planificador: ARC - Contratistas DGARB	Nro de Aviso:

N° Pos.	Denominación Ubicación Técnica	Equipo	Denom. Equipo	Ref.	Clave de Modelo	Operación	Tipo de Poda	Dur.	Un.	Especie	DAP (cm)	ALT. (m)	Estado de Plantera	Ancho Vereda
0010				3070	AR-PP01	Poda primer árbol	EX	1,0		FICUS	18.000	7.000		0
0020				3070	AR-RP01	Poda árbol hasta 12 m. de h.	EX	1,0						

Observaciones:

Firma Constratista	Firma Inspector	Página 1 de 1

Buenos Aires Ciudad

Planilla de Inspección de Árboles

Fecha de relevamiento 11/02/2025

Aviso S00077145/25

Arme 408143358

UBICACIÓN DEL ÁRBOL

Especie botánica *Jacaranda*

Calle Paraná Nº 1227 ☐ Árbol Seco ☐ Árbol Semi Seco

PARÁMETROS MECÁNICOS Y SANITARIOS DEL ÁRBOL

Altura aprox. (m) 42 / 30 DAP (cm) 6 / 10 Inclinación: SI / (NO) ☐ Mayor a 40° ☐ Menor a 40°

Orientación de la inclinación ☐ Hacia la calle ☐ Hacia la propiedad ☐ Hacia el largo de la vereda ☐ Descopado ☐ Descopado y brotado ☐ Copa desbalanceada

FUSTE

	Descortezamiento: Cavidades		
	basal	media	alto
Pequeñas			
Grandes			

☐ Fructificaciones fúngicas ☐ Codominacias ☐ Chorreados

Cavidad longitudinal en el fuste (m)

Espesor de pared remanente (cm)

RAIZ

☐ Expuesta ☐ Levanta vereda m2 Provoca fisuras en el frente de la propiedad: ☐ SI ☒ NO

RAMAS

☐ Tocones ☒ Excesivas / Cruzadas ☐ Con mal ángulo de inserción

☐ Quebradas / Fisuradas ☐ Secas / Secas en las puntas ☐ Bajas

☐ Codominancias ☐ Con cavidades / Tumores / Cancros ☒ Que invaden espacio aéreo

HOJAS

☐ De coloración anormal ☐ Defoliación Total ☐ Con signos de insectos ☐ Con manchas foliares

☐ Defoliación Parcial Síntomas de enfermedades

RECOMENDACIONES DEL INSPECTOR

A: OBJETIVOS DE LA PODA

☐ Reducción Riesgo

☒ Eliminar interferencias

☐ Adecuación al sitio

☐ Regulación de estructura

B: TIPOS DE PODA

☐ Formación

☒ Limpieza

☐ Aclareo

☐ Refaldado

☐ Terciado

☐ Balanceo

☐ C: EXTRACCIÓN

☐ E: TRASPLANTE

☐ D: TRATAMIENTO SANITARIO

F: CORTE DE RAÍCES

☐ Superficial

☐ Profunda

OBSERVACIONES

Dos ficus presentan ramas de poco diámetro que ingresan en ventanal privado.
Se recomienda realizar poda de despeje de propiedad con el fin de eliminar las interferencias.

INSPECTOR/VERIFICADOR



Nicolas M. Frol — Nombre y Apellido

Firma

36.066.020 — DNI

Calle Parana 1227

IMAGEN DEL EJEMPLAR





Informe Nº_____

ORDEN NRO: 408143358	CLASE DE ORDEN: ARME -	FECHA DE ENTRADA: 10.02.2025

Buenos Aires Ciudad

Descripción: PARANA 1227-PODA-25		Status: EJEC-En Ejecución	Prioridad:	Fecha Inicio: 01.02.2025
				Fecha Fin: 28.02.2025
Comuna: Comuna 2	CGPC: CGP 01	Barrio: Recoleta		Zona:
Ubicación Técnica Cab: B-VP-17018-01201-IMP-PARANA 1201-1299 Acera Impar			Equipo Cab:	
Calle y Número:			Campo de Clasificación: 02/2025	
Puesto de Trabajo Responsable: AR-SA-02 - SALVATORI C02		Grupo Planificador: ARC - Contratistas DGARB		Nro de Aviso:

N° Pos.	Denominación Ubicación Técnica	Equipo	Denom. Equipo	Ref.	Clave de Modelo	Operación	Tipo de Poda	Dur.	Un.	Especie	DAP (cm)	ALT. (m)	Estado de Plantera	Ancho Vereda
0010				1227	AR-PP01	Poda primer árbol	EX	1,0		FICUS	42.000	6.000		0
0020				1227	AR-RP01	Poda árbol hasta 12 m. de h.	EX	1,0						
0030				1225	AR-PP02	Poda árbol complementario (hasta 2 por cada posición)	EX	1,0		FICUS	30.000	10.000		0
0040				1225	AR-RP01	Poda árbol hasta 12 m. de h.	EX	1,0						

Observaciones:

Firma Constratista	Firma Inspector	Página 1 de 1

Buenos Aires Ciudad

Planilla de Inspección de Árboles

Fecha de relevamiento 07/02/2025

Aviso S00073590/25 Arme 408143421

UBICACIÓN DEL ÁRBOL

Especie botánica Fraxinus sp. (Fresno).

Calle SANCHEZ DE BUSTAMANTE Nº 1742 EX ☐ Árbol Seco ☐ Árbol Semi Seco

PARÁMETROS MECÁNICOS Y SANITARIOS DEL ÁRBOL

Altura aprox. (m) 16 DAP (cm) 20 Inclinación: SI / (NO) ☐ Mayor a 40° ☐ Menor a 40°

Orientación de la inclinación ☐ Hacia la calle ☐ Hacia la propiedad ☐ Hacia el largo de la vereda ☐ Descopado ☐ Descopado y brotado ☐ Copa desbalanceada

FUSTE

	Descortezamiento: Cavidades		
	basal	media	alto
Pequeñas			
Grandes			

☐ Fructificaciones fúngicas ☐ Codominacias ☐ Chorreados

Cavidad longitudinal en el fuste (m)

Espesor de pared remanente (cm)

RAIZ

☐ Expuesta ☐ Levanta vereda m2 Provoca fisuras en el frente de la propiedad: ☐ SI ☐ NO

RAMAS

☐ Tocones ☐ Excesivas / Cruzadas ☐ Con mal ángulo de inserción
☐ Quebradas / Fisuradas ☐ Secas / Secas en las puntas ☐ Bajas
☐ Codominancias ☐ Con cavidades / Tumores / Cancros ☐ Que invaden espacio aéreo

HOJAS

☐ De coloración anormal ☐ Defoliación Total ☐ Con signos de insectos ☐ Con manchas foliares
☐ Defoliación Parcial Síntomas de enfermedades

RECOMENDACIONES DEL INSPECTOR

A: OBJETIVOS DE LA PODA
- ☐ Reducción Riesgo
- ☑ Eliminar interferencias
- ☐ Adecuación al sitio
- ☐ Regulación de estructura

B: TIPOS DE PODA
- ☐ Formación
- ☑ Limpieza
- ☐ Aclareo
- ☐ Refaldado
- ☐ Terciado

- ☐ Balanceo
- ☐ C: EXTRACCIÓN
- ☐ E: TRASPLANTE
- ☐ D: TRATAMIENTO SANITARIO

F: CORTE DE RAÍCES
- ☐ Superficial
- ☐ Profunda

OBSERVACIONES

Se recomienda poda de limpieza de rama que golpea sobre la propiedad del segundo piso.

INSPECTOR/VERIFICADOR

Mara Claret — Nombre y Apellido



Firma

37696320 — DNI

Calle SANCHEZ DE BUSTAMANTE 1742 EX



Informe Nº_____

ORDEN NRO: 408143421	CLASE DE ORDEN: ARME -	FECHA DE ENTRADA: 10.02.2025

Buenos Aires Ciudad

Descripción: SANCHEZ DE BUSTAMANTE 1742-PODA-25		Status: EJEC-En Ejecución	Prioridad:	Fecha Inicio: 01.02.2025
				Fecha Fin: 28.02.2025
Comuna: Comuna 2	CGPC: CGP 02 (NORTE)	Barrio: Recoleta		Zona:
Ubicación Técnica Cab: B-VP-20029-01701-PAR-SANCHEZ DE BUSTAMANTE 1702-1800 Par			Equipo Cab:	
Calle y Número:			Campo de Clasificación: 02/2025	
Puesto de Trabajo Responsable: AR-SA-02 - SALVATORI C02		Grupo Planificador: ARC - Contratistas DGARB		Nro de Aviso:

N° Pos.	Denominación Ubicación Técnica	Equipo	Denom. Equipo	Ref.	Clave de Modelo	Operación	Tipo de Poda	Dur.	Un.	Especie	DAP (cm)	ALT. (m)	Estado de Plantera	Ancho Vereda
0010				1742	AR-PP01	Poda primer árbol	EX	1,0		FRESNO	20.000	16.000		0
0020				1742	AR-RP02	Poda árbol desde 12 hasta 20 m. de h.	EX	1,0						

Observaciones:

Firma Constratista	Firma Inspector	Página 1 de 1

Buenos Aires Ciudad

Planilla de Inspección de Árboles

Fecha de relevamiento 26/02/2025

Aviso S00127534/25

Arme 408149154

UBICACIÓN DEL ÁRBOL

Especie botánica Ficus benjamina

Calle Sanchez de Bustamante Nº 1718 ☐ Árbol Seco ☐ Árbol Semi Seco

PARÁMETROS MECÁNICOS Y SANITARIOS DEL ÁRBOL

Altura aprox. (m) 13 DAP (cm) 30 Inclinación: SI / (NO) ☐ Mayor a 40° ☐ Menor a 40°

Orientación de la inclinación ☐ Hacia la calle ☐ Hacia la propiedad ☐ Hacia el largo de la vereda ☐ Descopado ☐ Descopado y brotado ☐ Copa desbalanceada

FUSTE

	Descortezamiento: Cavidades		
	basal	media	alto
Pequeñas			
Grandes			

☐ Fructificaciones fúngicas ☐ Codominacias ☐ Chorreados

Cavidad longitudinal en el fuste (m)

Espesor de pared remanente (cm)

RAIZ

☐ Expuesta ☐ Levanta vereda m2 Provoca fisuras en el frente de la propiedad: ☐ SI ☐ NO

RAMAS

☐ Tocones ☒ Excesivas / Cruzadas ☐ Con mal ángulo de inserción

☐ Quebradas / Fisuradas ☐ Secas / Secas en las puntas ☐ Bajas

☐ Codominancias ☐ Con cavidades / Tumores / Cancros ☒ Que invaden espacio aéreo

HOJAS

☐ De coloración anormal ☐ Defoliación Total ☐ Con signos de insectos ☐ Con manchas foliares

☐ Defoliación Parcial Síntomas de enfermedades

RECOMENDACIONES DEL INSPECTOR

A: OBJETIVOS DE LA PODA

☐ Reducción Riesgo

☒ Eliminar interferencias

☐ Adecuación al sitio

☐ Regulación de estructura

B: TIPOS DE PODA

☐ Formación

☒ Limpieza

☐ Aclareo

☐ Refaldado

☐ Terciado

☐ Balanceo

☐ C: EXTRACCIÓN

☐ E: TRASPLANTE

☐ D: TRATAMIENTO SANITARIO

F: CORTE DE RAÍCES

☐ Superficial

☐ Profunda

OBSERVACIONES

Se recomienda poda del ejemplar por invasión de propiedad.

INSPECTOR/VERIFICADOR

Mara Claret		37696320
Nombre y Apellido	Firma	DNI

Calle Sanchez de Bustamante 1718



Informe Nº_____

ORDEN NRO: 408149154	CLASE DE ORDEN: ARME -	FECHA DE ENTRADA: 26.02.2025

Buenos Aires Ciudad

Descripción: SANCHEZ DE BUSTAMANTE 1718-PODA-25	Status: EJEC-En Ejecución	Prioridad:	Fecha Inicio: 01.02.2025
			Fecha Fin: 28.02.2025

Comuna: Comuna 2	CGPC: CGP 02 (NORTE)	Barrio: Recoleta	Zona:

Ubicación Técnica Cab: B-VP-20029-01701-PAR-SANCHEZ DE BUSTAMANTE 1702-1800 Par	Equipo Cab:
Calle y Número:	Campo de Clasificación: 02/2025

Puesto de Trabajo Responsable: AR-SA-02 - SALVATORI C02	Grupo Planificador: ARC - Contratistas DGARB	Nro de Aviso:

N° Pos.	Denominación Ubicación Técnica	Equipo	Denom. Equipo	Ref.	Clave de Modelo	Operación	Tipo de Poda	Dur.	Un.	Especie	DAP (cm)	ALT. (m)	Estado de Plantera	Ancho Vereda
0010				1718	AR-PP01	Poda primer árbol	EX	1,0		FICUS	30.000	13.000		0
0020				1718	AR-RP02	Poda árbol desde 12 hasta 20 m. de h.	EX	1,0						

Observaciones:

Firma Constratista	Firma Inspector	Página 1 de 1

Buenos Aires Ciudad

Planilla de Inspección de Árboles

Fecha de relevamiento 20/02/2025

Aviso S00106672/25

Arme 408147423

UBICACIÓN DEL ÁRBOL

Especie botánica *Jacaranda*

Calle Av. Santa Fe Nº 1494 ☐ Árbol Seco ☐ Árbol Semi Seco

PARÁMETROS MECÁNICOS Y SANITARIOS DEL ÁRBOL

Altura aprox. (m) 18 DAP (cm) 7 Inclinación: SI / (NO) ☐ Mayor a 40° ☐ Menor a 40°

Orientación de la inclinación ☐ Hacia la calle ☐ Hacia la propiedad ☐ Hacia el largo de la vereda ☐ Descopado ☐ Descopado y brotado ☐ Copa desbalanceada

FUSTE

	Descortezamiento: Cavidades		
	basal	media	alto
Pequeñas			
Grandes			

☐ Fructificaciones fúngicas ☐ Codominacias ☐ Chorreados

Cavidad longitudinal en el fuste (m)

Espesor de pared remanente (cm)

RAIZ

☐ Expuesta ☐ Levanta vereda m2 Provoca fisuras en el frente de la propiedad: ☐ SI ☒ NO

RAMAS

☐ Tocones ☐ Excesivas / Cruzadas ☐ Con mal ángulo de inserción
☐ Quebradas / Fisuradas ☐ Secas / Secas en las puntas ☒ Bajas
☐ Codominancias ☐ Con cavidades / Tumores / Cancros ☐ Que invaden espacio aéreo

HOJAS

☐ De coloración anormal ☐ Defoliación Total ☐ Con signos de insectos ☐ Con manchas foliares
☐ Defoliación Parcial Síntomas de enfermedades

RECOMENDACIONES DEL INSPECTOR

A: OBJETIVOS DE LA PODA
☐ Reducción Riesgo
☒ Eliminar interferencias
☐ Adecuación al sitio
☐ Regulación de estructura

B: TIPOS DE PODA
☐ Formación
☐ Limpieza
☐ Aclareo
☒ Refaldado
☐ Terciado

☐ Balanceo
☐ C: EXTRACCIÓN
☐ E: TRASPLANTE
☐ D: TRATAMIENTO SANITARIO

F: CORTE DE RAÍCES
☐ Superficial
☐ Profunda

OBSERVACIONES

Jacaranda posee ramas bajas que interfieren con el paso peatonal.
Se recomienda realizar poda de refaldado con el fin de eliminar la interferencia.

INSPECTOR/VERIFICADOR



Nicolas M. Frol — Nombre y Apellido

Firma

36.066.020 — DNI

Calle Av. Santa Fe 1494

IMAGEN DEL EJEMPLAR



Informe Nº_____

ORDEN NRO: 408147423	CLASE DE ORDEN: ARME -	FECHA DE ENTRADA: 20.02.2025

Buenos Aires Ciudad

Descripción: SANTA FE AV. 1494-PODA-25	Status: EJEC-En Ejecución	Prioridad:	Fecha Inicio: 01.02.2025
			Fecha Fin: 28.02.2025

Comuna: Comuna 2	CGPC: CGP 01	Barrio: Recoleta	Zona:

Ubicación Técnica Cab: B-VP-20057-01401-PAR-SANTA FE AV. 1402-1500 Acera Par	Equipo Cab:
Calle y Número:	Campo de Clasificación: 02/2025

Puesto de Trabajo Responsable: AR-SA-02 - SALVATORI C02	Grupo Planificador: ARC - Contratistas DGARB	Nro de Aviso:

N° Pos.	Denominación Ubicación Técnica	Equipo	Denom. Equipo	Ref.	Clave de Modelo	Operación	Tipo de Poda	Dur.	Un.	Especie	DAP (cm)	ALT. (m)	Estado de Plantera	Ancho Vereda
0010				1494	AR-PP01	Poda primer árbol	EX	1,0		JACARANDA	18.000	7.000		0
0020				1494	AR-RP01	Poda árbol hasta 12 m. de h.	EX	1,0						

Observaciones:

Firma Constratista	Firma Inspector	Página 1 de 1

Buenos Aires Ciudad

Planilla de Inspección de Árboles

Fecha de relevamiento 21 / 2 / 2025

Arme 408149290

Aviso S 0 0 1 2 7 1 5 8 / 2 5

UBICACIÓN DEL ÁRBOL Especie botánica JACARANDA

Calle AV SANTA FE N° 1624 EX ☐ Árbol Seco ☐ Árbol Semi Seco

PARÁMETROS MECÁNICOS Y SANITARIOS DEL ÁRBOL

Altura aprox. (m) 10 DAP (cm) 18 Inclinación: SI / NO ☐ Mayor a 40° ☐ Menor a 40°

Orientación de la inclinación ☐ Hacia la calle ☐ Hacia la propiedad ☐ Hacia el largo de la vereda ☐ Descopado ☐ Descopado y brotado ☐ Copa desbalanceada

FUSTE

	Descortezamiento: Cavidades		
	basal	media	alto
Pequeñas			
Grandes			

☐ Fructificaciones fúngicas ☐ Codominancias ☐ Chorreados

Cavidad longitudinal en el fuste (m)

Espesor de pared remanente (cm)

RAIZ ☐ Expuesta ☐ Levanta vereda m2 Provoca fisuras en el frente de la propiedad: ☐ SI ☐ NO

RAMAS

☐ Tocones ☒ Excesivas / Cruzadas ☐ Con mal ángulo de inserción

☐ Quebradas / Fisuradas ☐ Secas / Secas en las puntas ☐ Bajas

☐ Codominancias ☐ Con cavidades / Tumores / Cancros ☒ Que invaden espacio aéreo

HOJAS ☐ De coloración anormal ☐ Defoliación Total ☐ Con signos de insectos ☐ Con manchas foliares

☐ Defoliación Parcial Síntomas de enfermedades

RECOMENDACIONES DEL INSPECTOR

A: OBJETIVOS DE LA PODA

☒ Reducción Riesgo

☒ Eliminar interferencias

☐ Adecuación al sitio

☐ Regulación de estructura

B: TIPOS DE PODA

☐ Formación

☒ Limpieza

☒ Aclareo

☐ Refaldado

☐ Terciado

☐ Balanceo

☐ C: EXTRACCIÓN

☐ E: TRASPLANTE

☐ D: TRATAMIENTO SANITARIO

F: CORTE DE RAÍCES

☐ Superficial

☐ Profunda

OBSERVACIONES

DESPEJE DE LUMINARIA

INSPECTOR/VERIFICADOR

RODRIGO ALAIXT		95.871.470
Nombre y Apellido	Firma	DNI

Calle A V S A N T A F E 1624 EX



Informe Nº_____

ORDEN NRO: 408149290	CLASE DE ORDEN: ARME -	FECHA DE ENTRADA: 27.02.2025

Buenos Aires Ciudad

Descripción: SANTA FE AV. 1624-PODA-25	Status: EJEC-En Ejecución	Prioridad:	Fecha Inicio: 01.02.2025
			Fecha Fin: 28.02.2025

Comuna: Comuna 2	CGPC: CGP 01	Barrio: Recoleta	Zona:

Ubicación Técnica Cab: B-VP-20057-01601-PAR-SANTA FE AV. 1602-1700 Acera Par	Equipo Cab:
Calle y Número:	Campo de Clasificación: 02/2025

Puesto de Trabajo Responsable: AR-SA-02 - SALVATORI C02	Grupo Planificador: ARC - Contratistas DGARB	Nro de Aviso:

N° Pos.	Denominación Ubicación Técnica	Equipo	Denom. Equipo	Ref.	Clave de Modelo	Operación	Tipo de Poda	Dur.	Un.	Especie	DAP (cm)	ALT. (m)	Estado de Plantera	Ancho Vereda
0010				1624	AR-PP01	Poda primer árbol	EX	1,0		JACARANDA	18.000	10.000		0
0020				1624	AR-RP01	Poda árbol hasta 12 m. de h.	EX	1,0						

Observaciones:

Firma Constratista	Firma Inspector	Página 1 de 1

Buenos Aires Ciudad

Planilla de Inspección de Árboles

Fecha de relevamiento 22/1/2025

Aviso 10966690

Arme 408135991

UBICACIÓN DEL ÁRBOL

Especie botánica Fresno

Calle Av. Santa Fe Nº 3054 ☐ Árbol Seco ☐ Árbol Semi Seco

PARÁMETROS MECÁNICOS Y SANITARIOS DEL ÁRBOL

Altura aprox. (m) 10 DAP (cm) 25 Inclinación: SI / (NO) ☐ Mayor a 40° ☐ Menor a 40°

Orientación de la inclinación ☑ Hacia la calle ☐ Hacia la propiedad ☐ Hacia el largo de la vereda

☐ Descopado ☐ Descopado y brotado ☐ Copa desbalanceada

FUSTE

	Descortezamiento: Cavidades		
	basal	media	alto
Pequeñas			
Grandes			

☐ Fructificaciones fúngicas ☐ Codominacias ☐ Chorreados

Cavidad longitudinal en el fuste (m)

Espesor de pared remanente (cm)

RAIZ

☐ Expuesta ☐ Levanta vereda m2 Provoca fisuras en el frente de la propiedad: ☐ SI ☐ NO

RAMAS

☐ Tocones ☐ Excesivas / Cruzadas ☐ Con mal ángulo de inserción

☐ Quebradas / Fisuradas ☐ Secas / Secas en las puntas ☐ Bajas

☐ Codominancias ☐ Con cavidades / Tumores / Cancros ☑ Que invaden espacio aéreo

HOJAS

☐ De coloración anormal ☐ Defoliación Total ☐ Con signos de insectos ☐ Con manchas foliares

☐ Defoliación Parcial Síntomas de enfermedades

RECOMENDACIONES DEL INSPECTOR

A: OBJETIVOS DE LA PODA

☐ Reducción Riesgo

☑ Eliminar interferencias

☐ Adecuación al sitio

☐ Regulación de estructura

B: TIPOS DE PODA

☐ Formación

☑ Limpieza

☐ Aclareo

☐ Refaldado

☐ Terciado

☐ Balanceo

☐ C: EXTRACCIÓN

☐ E: TRASPLANTE

☐ D: TRATAMIENTO SANITARIO

F: CORTE DE RAÍCES

☐ Superficial

☐ Profunda

OBSERVACIONES

Se recomienda poda de ramas del ejemplar por estar invadiendo espacio aéreo donde se encuentra parada de colectivos.

INSPECTOR/VERIFICADOR

Mara Claret		37696320
Nombre y Apellido	Firma	DNI

Calle Av. Santa Fe 3054





Informe Nº_____

ORDEN NRO: 408135991	CLASE DE ORDEN: ARME -	FECHA DE ENTRADA: 22.01.2025

Buenos Aires Ciudad

Descripción: SANTA FE AV. 3054-PODA-25	Status: EJEC-En Ejecución	Prioridad:	Fecha Inicio: 01.01.2025
			Fecha Fin: 31.01.2025

Comuna: Comuna 2	CGPC:	Barrio: Recoleta	Zona:

Ubicación Técnica Cab: B-VP-20057-03001-PAR-003054-SANTA FE AV. 3054	Equipo Cab:
Calle y Número:	Campo de Clasificación: 01/2025

Puesto de Trabajo Responsable: AR-SA-02 - SALVATORI C02	Grupo Planificador: ARC - Contratistas DGARB	Nro de Aviso:

N° Pos.	Denominación Ubicación Técnica	Equipo	Denom. Equipo	Ref.	Clave de Modelo	Operación	Tipo de Poda	Dur.	Un.	Especie	DAP (cm)	ALT. (m)	Estado de Plantera	Ancho Vereda
0010				3054	AR-PP01	Poda primer árbol	EX	1,0		FRESNO	25.000	10.000		0
0020				3054	AR-RP01	Poda árbol hasta 12 m. de h.	EX	1,0						

Observaciones:

Firma Constratista	Firma Inspector	Página 1 de 1