

GOBIERNO DE LA CIUDAD DE BUENOS AIRES
MINISTERIO DE AMBIENTE Y ESPACIO PÚBLICO
AGENCIA DE PROTECCIÓN AMBIENTAL

Unid. Coord. Determinaciones Ambientales y Laboratorio
 Departamento Red Automática de Monitoreo Atmosférico

Monitoreo Atmosférico Automático - Red de Estaciones EPA (*)

MONOXIDO DE CARBONO (PPM)

ESTACION LA BOCA

NOVIEMBRE 2011

NOVIEMBRE 2011	Promedio 24 Hs	PROMEDIO 8 HS			Promedio 1 Hora	
		0 a 8	8 a 16	16 a 24	Max	Min
1	0,1	<0,05	<0,05	0,1	0,3	<0,05
2	0,1	<0,05	0,1	0,2	0,4	<0,05
3	0,1	<0,05	0,1	0,2	0,4	<0,05
4	0,2	0,1	0,1	0,3	0,7	<0,05
5	0,1	0,1	0,1	0,1	0,2	<0,05
6	<0,05	<0,05	<0,05	0,1	0,1	<0,05
7	<0,05	<0,05	0,1	0,1	0,1	<0,05
8	0,1	<0,05	0,1	0,2	0,5	<0,05
9	0,1	0,1	0,2	0,1	0,5	<0,05
10	0,1	<0,05	0,1	0,1	0,6	<0,05
11	0,1	0,1	0,1	0,1	0,3	<0,05
12	0,1	0,1	0,1	0,1	0,2	<0,05
13	<0,05	<0,05	<0,05	<0,05	0,1	<0,05
14	<0,05	<0,05	<0,05	<0,05	<0,05	<0,05
15	0,1	<0,05	0,1	0,2	0,3	<0,05
16	0,2	<0,05	0,4	0,2	2,3	<0,05
17	0,1	<0,05	0,1	0,1	0,2	<0,05
18	0,1	<0,05	0,1	0,1	0,2	<0,05
19	0,1	0,1	0,1	0,1	0,2	<0,05
20	0,2	0,1	0,1	0,4	0,5	0,1
21	0,1	0,1	0,1	0,1	0,1	<0,05
22	s/d	<0,05	s/d	s/d	0,1	<0,05
23	s/d	s/d	0,1	s/d	0,5	<0,05
24	s/d	s/d	0,3	0,6	1,0	0,2
25	0,3	0,1	0,2	0,5	0,6	<0,05
26	0,1	<0,05	0,1	0,1	0,4	<0,05
27	0,1	<0,05	0,1	0,1	0,2	<0,05
28	0,2	0,3	0,1	0,1	0,5	<0,05
29	0,2	0,1	0,1	0,5	1,0	<0,05
30	s/d	s/d	s/d	<0,05	0,1	<0,05
PARAMETROS ESTADISTICOS						
NOVIEMBRE 2011	Promedio 24 Hs	PROMEDIO 8 HS			Promedios 1 Hora	
Cantidad de Datos	26	0 a 8	8 a 16	16 a 24		
Minimo	<0,05	<0,05	<0,05	<0,05	<0,05	
Percentiles	95	0,2	0,1	0,3	0,5	0,4
	98	0,2	0,2	0,3	0,5	0,5
Máximo	0,3	0,3	0,4	0,6	2,3	
Media Aritmetica	0,1	0,1	0,1	0,2	0,1	
Desvio Estándar	0,1	0,1	0,1	0,1	0,2	
Mediana	0,1	<0,05	0,1	0,1	0,1	

PPM: Una parte en volumen de Monóxido de Carbono en un millón de partes en volumen de Aire Ambiente

DND: Dato no disponible SD: Sin Dato

* Datos recabados con Monitores automáticos en cumplimiento de Normas de la Environmental Protection Agency(EPA-EU)

Cantidad de períodos móviles de 8 hs y promedios por hora que excedieron la norma de Calidad de Aire (*1)

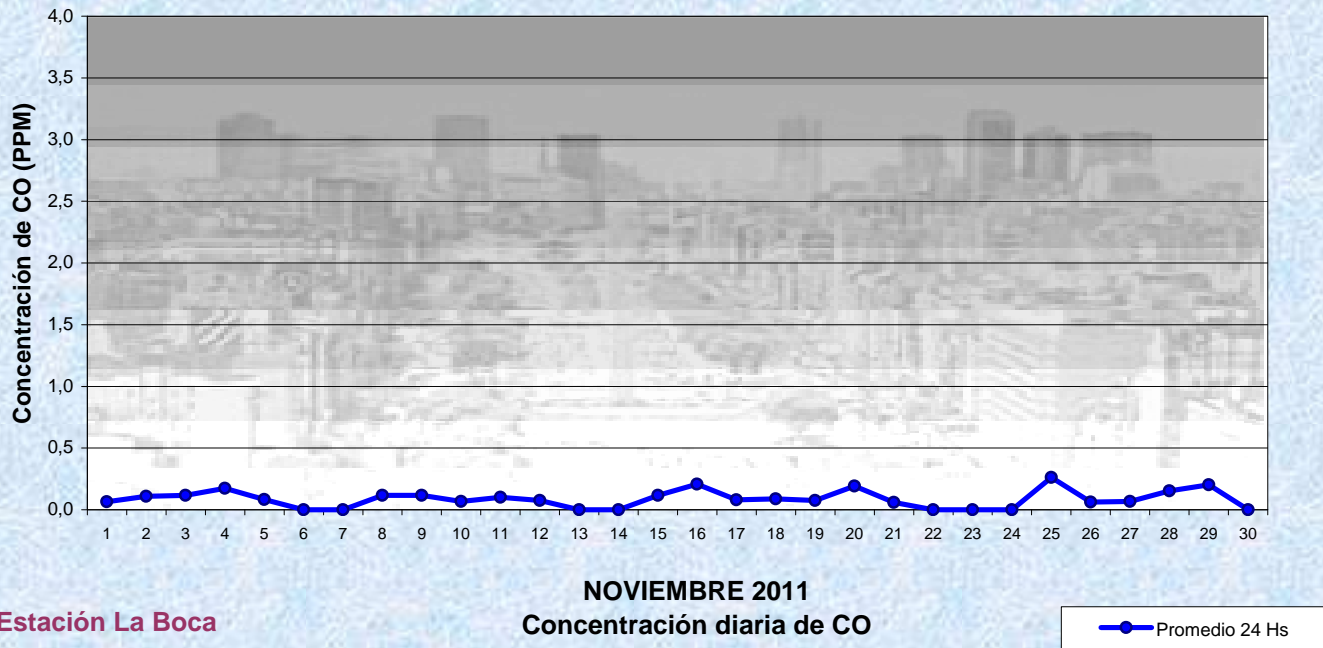
PROMEDIO MÓVILES 8 HS	PROMEDIOS DE 1HORA
0	0

(*1) Las excedencias se evalúan de acuerdo a los siguientes límites Admisibles:

Promedios 8 hs: 9 PPM (LEY 1356-GCBA)/(National Ambient Air Quality Standards (NAAQS)-EPA)

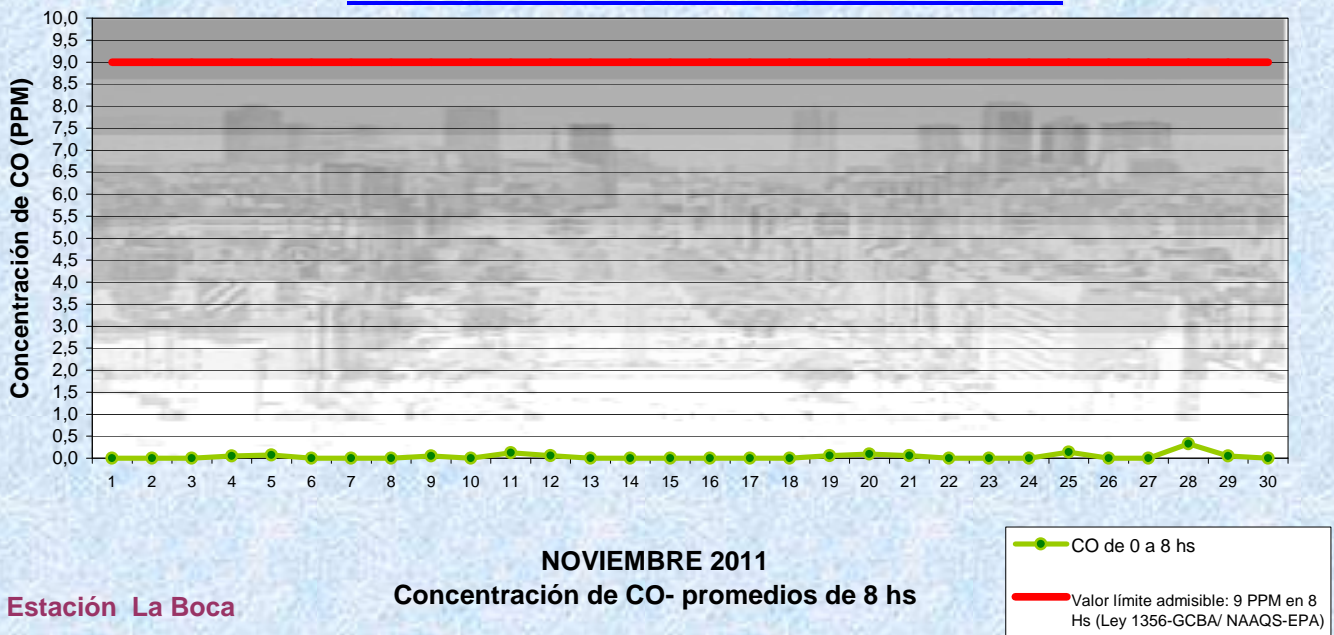
Promedios 1 h: 35 PPM (Ley 1356-GCBA)/(National Ambient Air Quality Standards (NAAQS)-EPA)

Gobierno de la Ciudad de Buenos Aires
Agencia de Protección Ambiental
 Unid. Coord. Determinaciones Ambientales y Laboratorio
 Dto Red Automática de Monitoreo Atmosférico
Monitoreo Atmosférico - Monóxido de Carbono



Estación La Boca

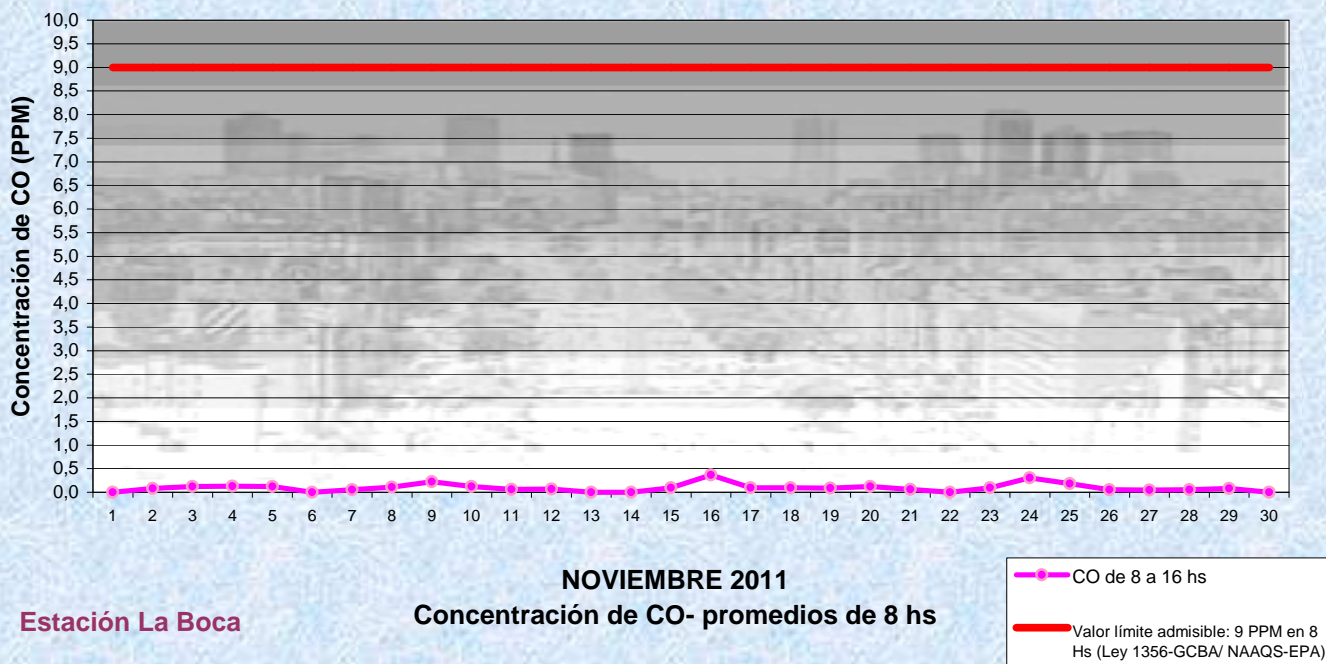
Gobierno de la Ciudad de Buenos Aires
Agencia de Protección Ambiental
 Unid. Coord. Determinaciones Ambientales y Laboratorio
 Dto Red Automática de Monitoreo Atmosférico
Monitoreo Atmosférico - Monóxido de Carbono



Estación La Boca

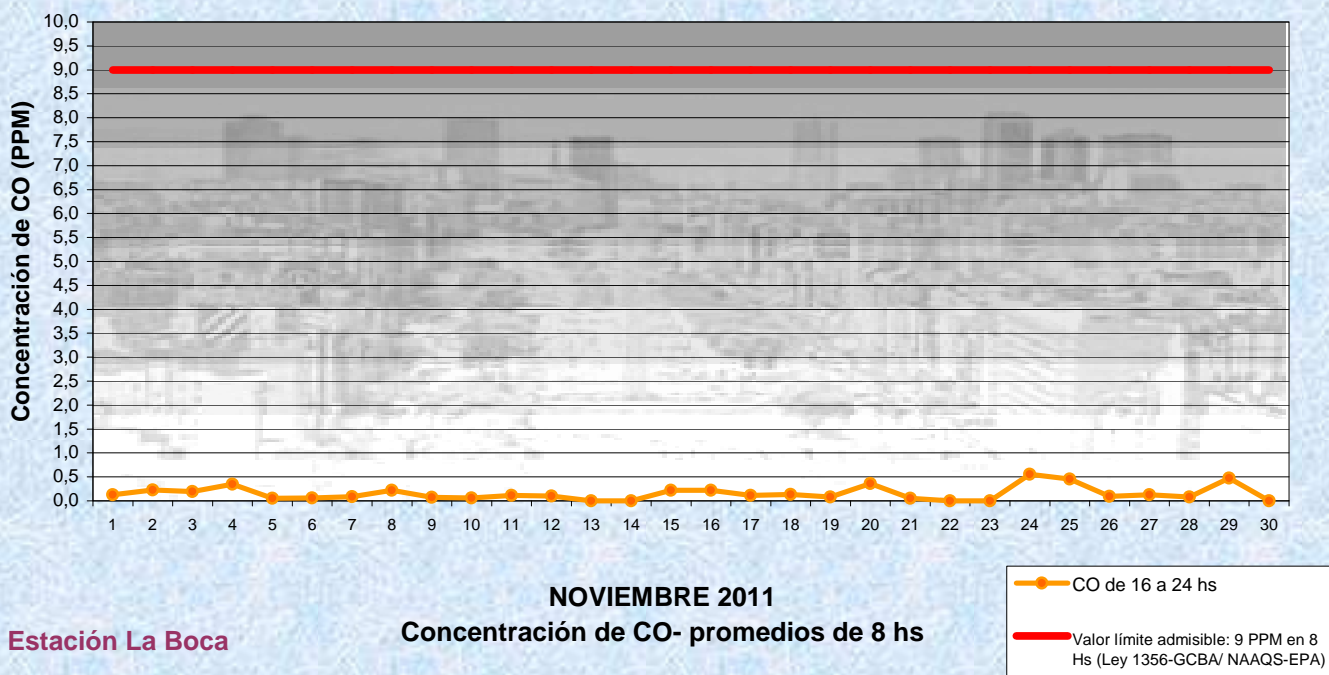
Gobierno de la Ciudad de Buenos Aires
Agencia de Protección Ambiental
Unid. Coord. Determinaciones Ambientales y Laboratorio
Dto Red Automática de Monitoreo Atmosférico

Monitoreo Atmosférico - Monóxido de Carbono

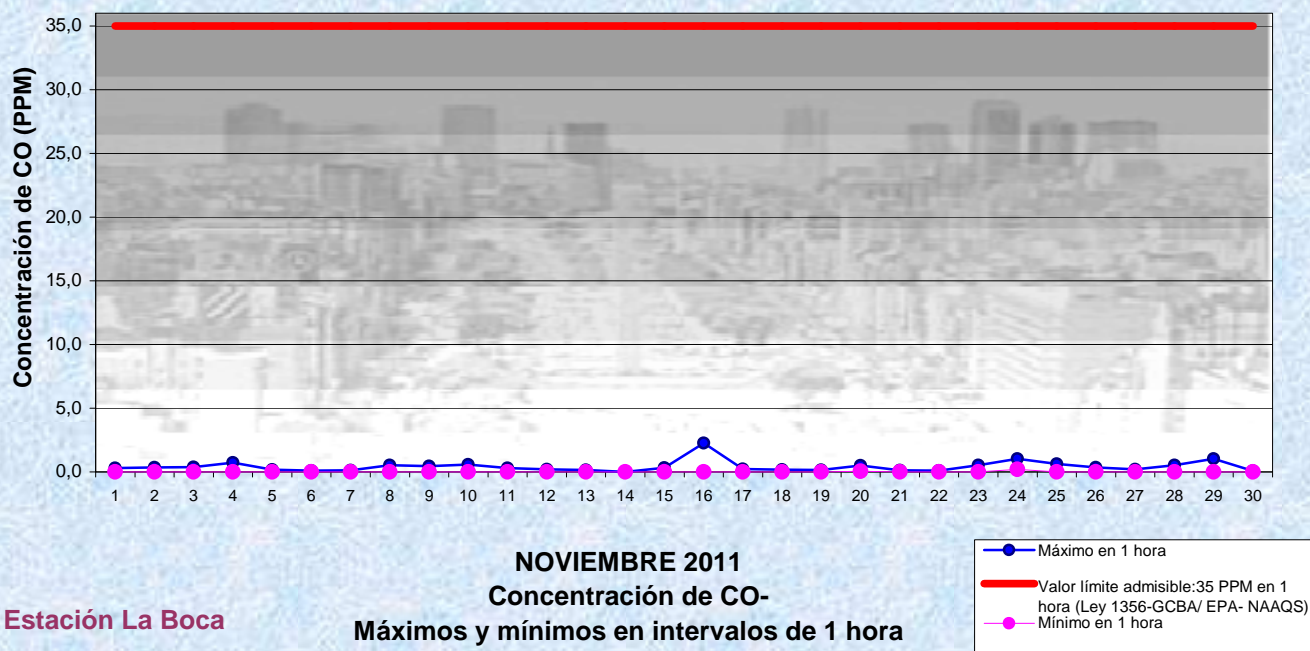


Gobierno de la Ciudad de Buenos Aires
Agencia de Protección Ambiental
Unid. Coord. Determinaciones Ambientales y Laboratorio
Dto Red Automática de Monitoreo Atmosférico

Monitoreo Atmosférico - Monóxido de Carbono



Gobierno de la Ciudad de Buenos Aires
Agencia de Protección Ambiental
Unid. Coord. Determinaciones Ambientales y Laboratorio
Dto Red Automática de Monitoreo Atmosférico
Monitoreo Atmosférico - Monóxido de Carbono



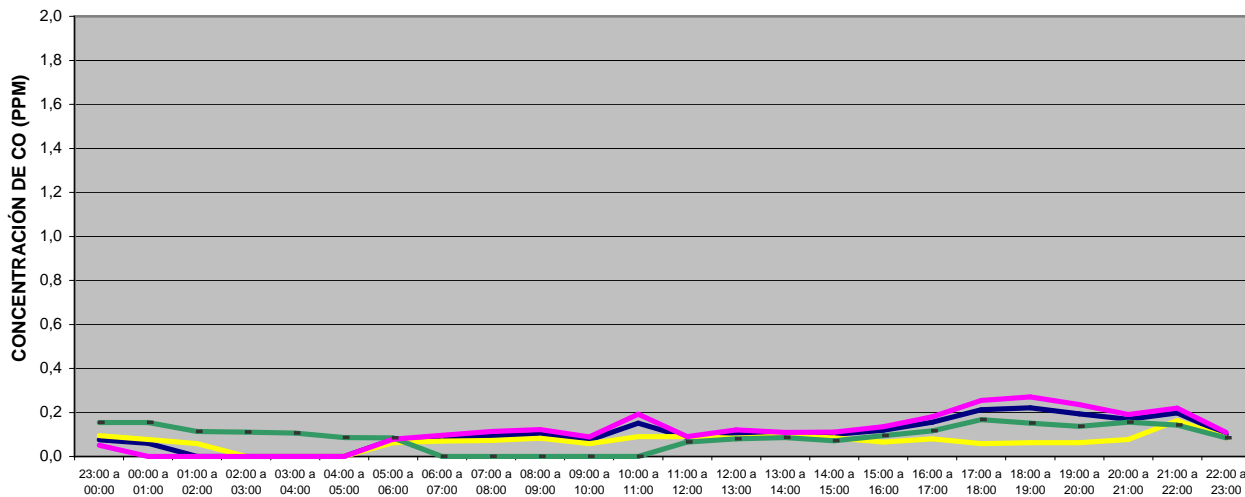
GOBIERNO DE LA CIUDAD DE BUENOS AIRES
MINISTERIO DE AMBIENTE Y ESPACIO PÚBLICO
AGENCIA DE PROTECCIÓN AMBIENTAL

Unid. Coord. Determinaciones Ambientales y Laboratorio
 Departamento Red Automática de Monitoreo Atmosférico

Monitoreo Atmosférico Automático - Red de Estaciones EPA (*)
MONOXIDO DE CARBONO (PPM)
ESTACION LA BOCA
NOVIEMBRE 2011

PROMEDIOS HORARIOS									
HORARIO	Mensual	Lunes	Martes	Miércoles	Jueves	Viernes	Sábado	Dom y Feri	Lun a Vier
23:00 a 00:00	0,1	<0,05	<0,05	<0,05	<0,05	0,1	0,1	0,2	0,1
00:00 a 01:00	0,1	<0,05	<0,05	<0,05	<0,05	0,1	0,1	0,2	<0,05
01:00 a 02:00	<0,05	<0,05	<0,05	<0,05	<0,05	<0,05	0,1	0,1	<0,05
02:00 a 03:00	<0,05	<0,05	<0,05	<0,05	<0,05	<0,05	<0,05	0,1	<0,05
03:00 a 04:00	<0,05	<0,05	<0,05	<0,05	<0,05	<0,05	<0,05	0,1	<0,05
04:00 a 05:00	<0,05	<0,05	<0,05	<0,05	<0,05	0,1	<0,05	0,1	<0,05
05:00 a 06:00	0,1	0,1	0,1	0,1	<0,05	0,2	0,1	0,1	0,1
06:00 a 07:00	0,1	0,1	0,1	0,1	0,1	0,2	0,1	<0,05	0,1
07:00 a 08:00	0,1	0,1	0,1	0,1	0,1	0,2	0,1	<0,05	0,1
08:00 a 09:00	0,1	0,1	0,1	0,2	0,2	0,1	0,1	<0,05	0,1
09:00 a 10:00	0,1	<0,05	0,1	0,1	0,1	0,1	0,1	<0,05	0,1
10:00 a 11:00	0,2	<0,05	<0,05	0,6	0,1	0,1	0,1	<0,05	0,2
11:00 a 12:00	0,1	<0,05	0,1	0,1	0,2	0,1	0,1	0,1	0,1
12:00 a 13:00	0,1	<0,05	0,1	0,1	0,3	0,1	0,1	0,1	0,1
13:00 a 14:00	0,1	<0,05	0,1	0,1	0,1	0,1	0,1	0,1	0,1
14:00 a 15:00	0,1	<0,05	0,1	0,1	0,1	0,1	0,1	0,1	0,1
15:00 a 16:00	0,1	<0,05	0,1	0,2	0,1	0,2	0,1	0,1	0,1
16:00 a 17:00	0,2	0,1	0,2	0,2	0,2	0,2	0,1	0,1	0,2
17:00 a 18:00	0,2	0,1	0,3	0,2	0,3	0,3	0,1	0,2	0,3
18:00 a 19:00	0,2	<0,05	0,4	0,2	0,4	0,3	0,1	0,2	0,3
19:00 a 20:00	0,2	0,1	0,4	0,1	0,3	0,3	0,1	0,1	0,2
20:00 a 21:00	0,2	0,1	0,3	0,1	0,2	0,3	0,1	0,2	0,2
21:00 a 22:00	0,2	0,1	0,2	0,2	0,2	0,4	0,2	0,1	0,2
22:00 a 23:00	0,1	<0,05	0,1	0,1	0,1	0,2	0,1	0,1	0,1

Gobierno de la Ciudad de Buenos Aires
Agencia de Protección Ambiental
 Unid. Coord. Determinaciones Ambientales y Laboratorio
 Dto Automática de Monitoreo Atmosférico
Monitoreo Atmosférico - Monóxido de Carbono
 Perfil Horario de Contaminación



NOVIEMBRE 2011
Estación La Boca



