



GOBIERNO DE LA CIUDAD DE BUENOS AIRES

"2022 - Año del 40° Aniversario de la Guerra de Malvinas. En homenaje a los veteranos y caídos en la defensa de las Islas Malvinas y el Atlántico Sur"

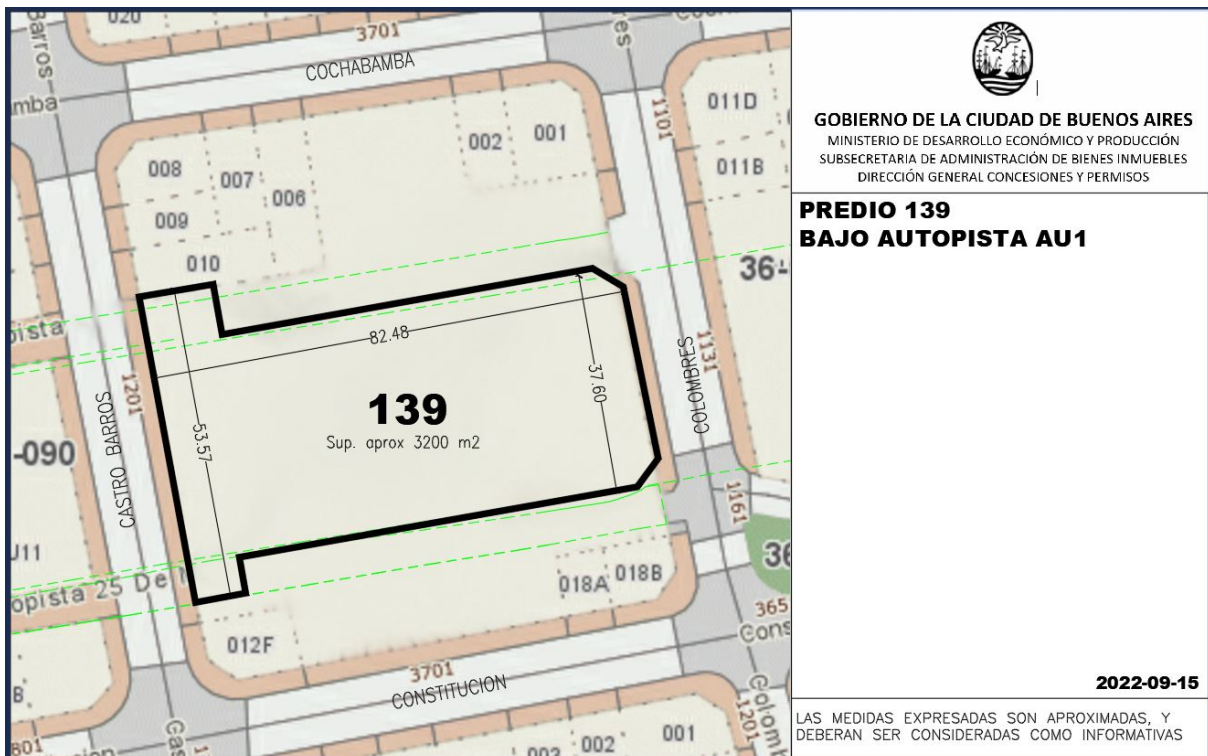
ANEXO A

INDIVIDUALIZACIÓN DE LOS INMUEBLES DE DOMINIO DE LA CIUDAD AUTÓNOMA DE BUENOS AIRES, SITOS BAJO EL TRAZADO DE LA AUTOPISTA 25 DE MAYO SUJETOS A CONCESIÓN DE USO Y EXPLOTACIÓN DE CARÁCTER ONEROSO

Se enumeran a continuación los bienes del dominio público que integran cada renglón, su ubicación, superficie aproximada y canon base:

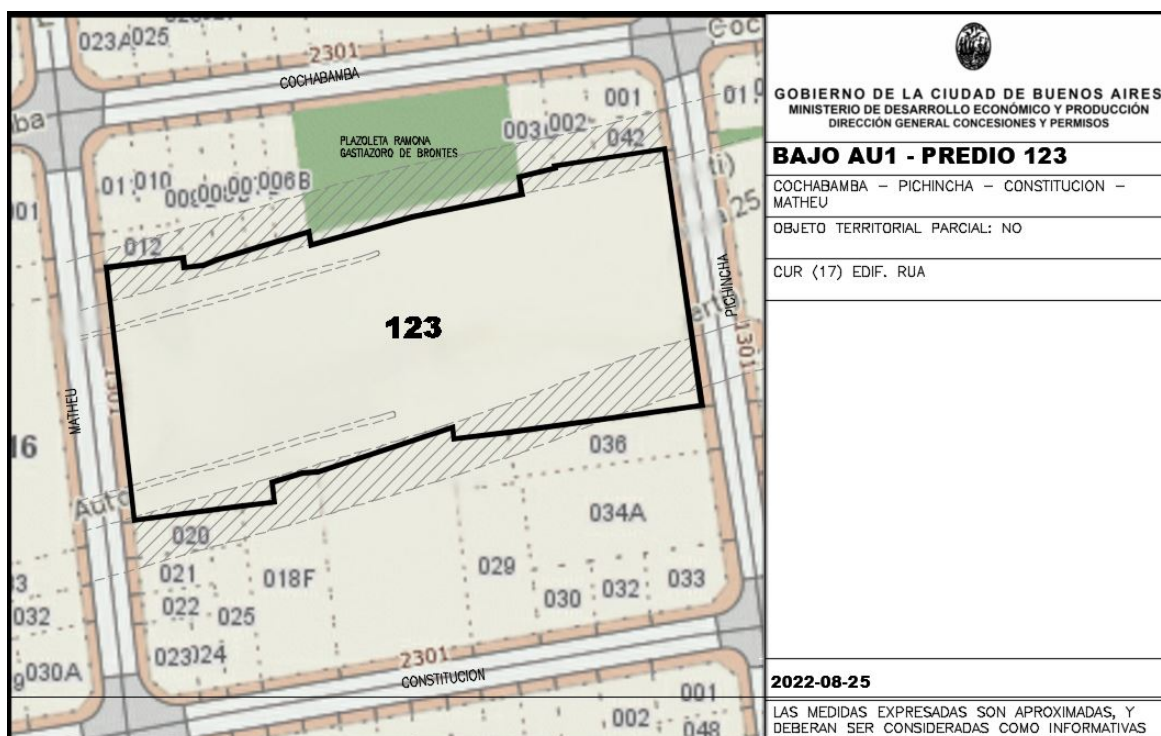
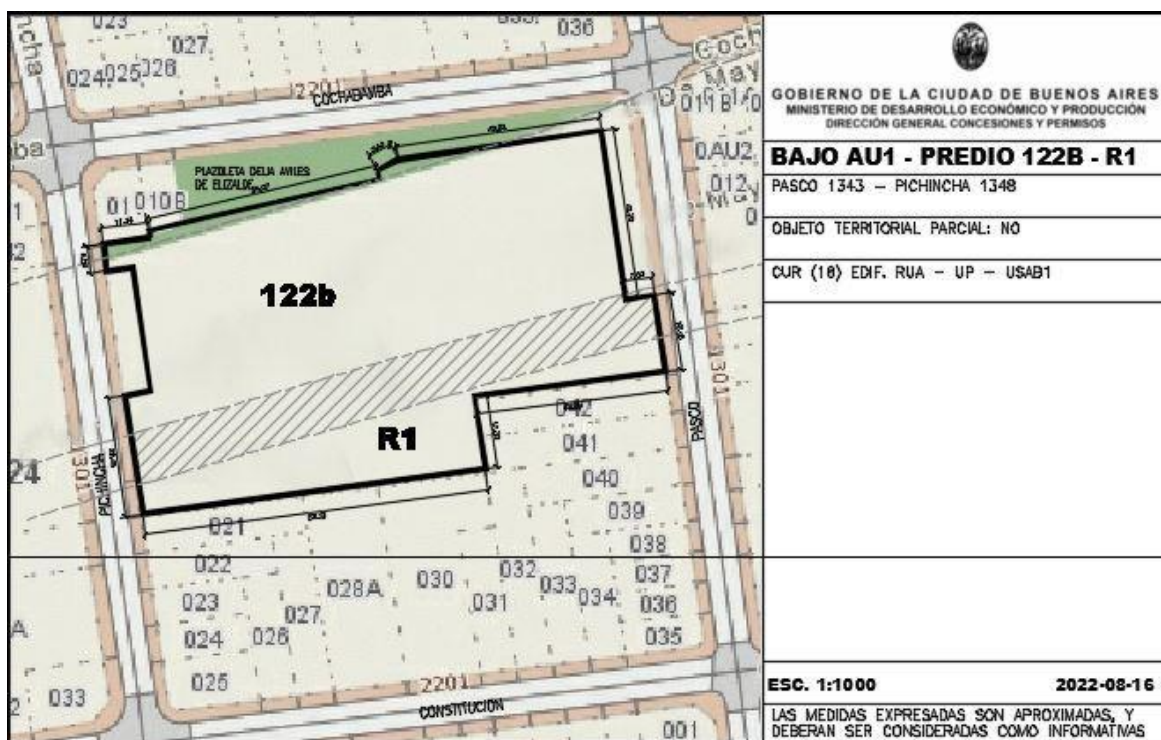
RENGLÓN	PREDIO	UBICACIÓN	SUP. APROX.	CANON BASE
1	139-R1-R2	Colombres 1157	3.200 m ²	\$ 185.000

La superficie de los predios a concesionar es la resultante del perímetro expresado en el presente detalle. Los croquis incluidos en el Anexo 1, solo indican los lineamientos constructivos que se deben cumplir en las parcelas y remanentes de expropiación, ubicados bajo la traza de la Autopista 25 de Mayo, de propiedad de la GCABA, pero no definen el área a concesionar en la presente licitación.



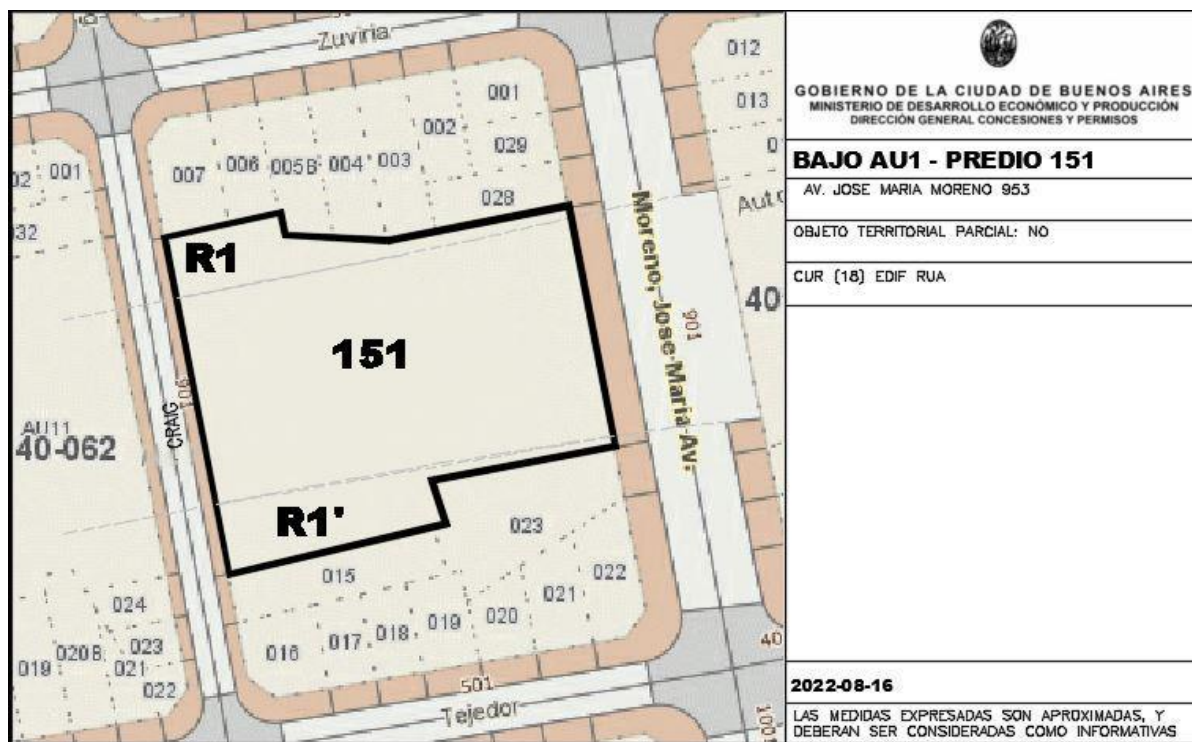
RENGLON	PREDIO	UBICACION	SUP. APROX.	CANON BASE
2	122B-R1	Pasco 1343/Pichincha 1348	7.900 m2	\$ 845.000
	123	Pichincha 1345/Matheu 1354	7.800 m2	

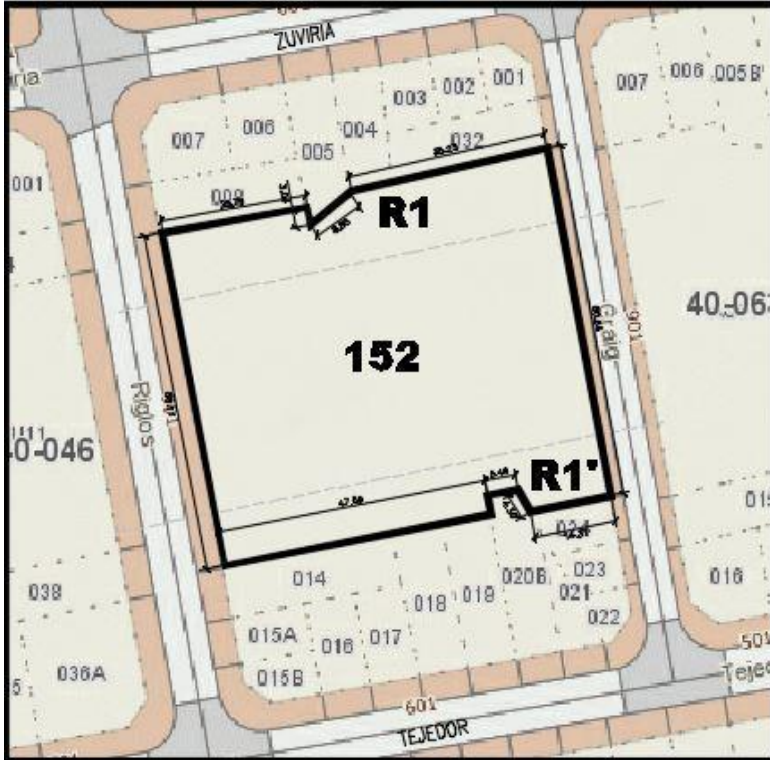
La superficie de los predios a concesionar es la resultante del perímetro expresado en el presente detalle. Los croquis incluidos en el Anexo 1, solo indican los lineamientos constructivos que se deben cumplir en las parcelas y remanentes de expropiación, ubicados bajo la traza de la Autopista 25 de Mayo, de propiedad de la GCABA, pero no definen el área a concesionar en la presente licitación.



REGLON	PREDIO	UBICACION	SUP. APROX.	CANON BASE
3	151-R1-R1'	Av. José María Moreno 953	3.600 m2	\$ 295.000
	152-R1-R1'	Riglos 920	4.000 m2	

La superficie de los predios a concesionar es la resultante del perímetro expresado en el presente detalle. Los croquis incluidos en el Anexo 1, solo indican los lineamientos constructivos que se deben cumplir en las parcelas y remanentes de expropiación, ubicados bajo la traza de la Autopista 25 de Mayo, de propiedad de la GCABA, pero no definen el área a concesionar en la presente licitación.





Gobierno de la Ciudad de Buenos Aires
 Ministerio de Desarrollo Económico y Producción
 Dirección General Concesiones y Permisos

BAJO AU1 - PREDIO 152

PTE. LUIS SAENZ PEÑA 1255/63

OBJETO TERRITORIAL PARCIAL: 14-021-t1

CUR (18) EDIF RUA

ESC. 1:1000

2020-01-15

LAS MEDIDAS EXPRESADAS SON APROXIMADAS, Y DEBERAN SER CONSIDERADAS COMO INFORMATIVAS



GOBIERNO DE LA CIUDAD DE BUENOS AIRES

"2022 - Año del 40° Aniversario de la Guerra de Malvinas. En homenaje a los veteranos y caídos en la defensa de las Islas Malvinas y el Atlántico Sur"

Hoja Adicional de Firmas
Informe gráfico

Número:

Buenos Aires,

Referencia: Anexo A - PBCP - 10002-1485-LPU22

El documento fue importado por el sistema GEDO con un total de 4 pagina/s.